



Partido Acción Nacional



Partido Revolucionario Institucional



Partido de la Revolución Democrática



Partido Verde Ecologista de México



Partido del Trabajo



Movimiento Ciudadano



Partido Unidad Popular



Nueva Alianza

Jaime Román Bautista Lucas



Partido Socialdemócrata de Oaxaca

Juan Carlos Beas Torres



**morena** MORENA

Luis Alberto Hernández Manzano



Partido Renovación Social

Eduardo Aragón Miganjos



Encuentro Social

Raúl Cabrera Gúzman



# Instituto Estatal Electoral y de Participación Ciudadana de Oaxaca

Proceso Electoral Ordinario 2015-2016



## Estadística de la Elección de Diputadas y Diputados Locales

Directorio

Consejo General



Mtro. Gustavo Miguel Meixueiro Nájera  
Consejero Presidente



Lic. Francisco Javier Osorio Rojas  
Secretario Ejecutivo

Consejeros Electorales




Mtro. Gerardo García Marroquín  
Consejero Electoral




Lcda. Rita Bell López Vences  
Consejera Electoral



Mtro. Filiberto Chávez Méndez  
Consejero Electoral



Mtra. Nora Hilda Urdiales Sánchez  
Consejera Electoral




Mtra. Elizabeth Bautista Velasco  
Consejera Electoral




Lic. Uriel Pérez García  
Consejero Electoral


Representantes de los Partidos Políticos




Lic. Edgar Manuel Jiménez García  
Partido Acción Nacional




Lic. Ángel Alejo Torres  
Partido Revolucionario Institucional



Lic. Ariel Orlando Morales Reyes  
Partido de la Revolución Democrática



Lic. Alejandro de Jesús Méndez Díaz  
Partido Verde Ecologista de México



Lic. Noel Rigoberto García Pacheco  
Partido del Trabajo



Lcda. Ana Karen Ramírez Pastrana  
Movimiento Ciudadano



Lic. Jesús Nolasco López  
Partido Unidad Popular



Lic. Jesús Alberto Cervantes Ramírez  
Nueva Alianza



morena

c. Flavio Sosa Villavicencio  
MORENA



Lic. Juan Fernando Nava López  
Partido Socialdemócrata de Oaxaca



Arq. Ramiro Gabriel León  
Encuentro Social



C.P. Alfonso Esparza Hernández  
Partido Renovación Social

Junta Genera Ejecutiva



Mtro. Gustavo Miguel Meixueiro Nájera  
**Presidente**



Lic. Francisco Javier Osorio Rojas  
**Secretario**



Lic. Fernando Pérez Castillo  
**Director Ejecutivo de Organización Electoral**



Mtro. Armando Serrano López  
**Director Ejecutivo de Capacitación Electoral,  
Educación Cívica y Servicio Profesional Electoral**



Mtra. Minerva Patricia Ríos Escamilla  
**Directora Ejecutiva de Partidos Políticos  
y Participación Ciudadana.**



Mtro. Daniel Pérez Montes  
**Director Ejecutivo de Sistemas Normativos  
Internos.**

Esta edición y las características de la misma son propiedad del  
**Instituto Estatal Electoral y de Participación Ciudadana de Oaxaca**  
Dirección Ejecutiva de Organización y Capacitación Electoral  
Heroica Escuela Naval Militar No 1212  
Col. Reforma, c.p. 68050, Oaxaca de Juárez, Oax.  
01.951.502.06.30  
**[www.ieepco.org.mx](http://www.ieepco.org.mx)**

Índice.

Presentación Directorio			
Página		Página	
6	Candidatas y candidatos por el principio de Mayoría Relativa	182	16 Distrito Electoral Local Zimatlán de Álvarez.
18	Candidatas y candidatos por el principio de Representación Proporcional	191	17 Distrito Electoral Local Tlacolula de Matamoros.
30	Distritos electorales locales.	200	18 Distrito Electoral Local Santo Domingo Tehuantepec.
32	Resultados por municipio.	208	19 Distrito Electoral Local Salina Cruz.
49	01 Distrito Electoral Local Acatlán de Pérez Figueroa.	218	20 Distrito Electoral Local Heroica Ciudad de Juchitán de Zaragoza.
58	02 Distrito Electoral Local San Juan Bautista Tuxtepec.	227	21 Distrito Electoral Local Heroica Ciudad de Ejutla de Crespo.
66	03 Distrito Electoral Local Loma Bonita.	235	22 Distrito Electoral Local Santiago Pinotepa Nacional.
74	04 Distrito Electoral Local Teotitlán de Flores Magón.	245	23 Distrito Electoral Local San Pedro Mixtepec.
81	05 Distrito Electoral Local Asunción Nochixtlán.	253	24 Distrito Electoral Local Miahuatlán de Porfirio Díaz.
93	06 Distrito Electoral Local Heroica Ciudad de Huajuapán de León.	263	25 Distrito Electoral Local San Pedro Pochutla.
103	07 Distrito Electoral Local Putla Villa de Guerrero.	271	Votación total por distrito electoral.
112	08 Distrito Electoral Local Heroica Ciudad de Tlaxiaco.	272	Distribución final de votos por partido político.
122	09 Distrito Electoral Local Ixtlán de Juárez.	273	Votación final emitida para los candidatos de las coaliciones y los partidos políticos.
131	10 Distrito Electoral Local San Pedro y San Pablo Ayutla.	274	Gráfico de la votación total emitida en el Estado para la elección de Diputadas y Diputados por el principio de Mayoría Relativa.
139	11 Distrito Electoral Local Matías Romero Avendaño.	275	Votación total emitida en el Estado para la elección de Diputadas y Diputados por el principio de Representación Proporcional.
148	12 Distrito Electoral Local Santa Lucía del Camino.	276	Gráfico de la votación total emitida en el Estado para la elección de Diputadas y Diputados por el principio de Representación Proporcional.
156	13 Distrito Electoral Local Oaxaca de Juárez Zona Sur.	278	Diputadas y diputados electos por el principio de Mayoría Relativa
164	14 Distrito Electoral Local Oaxaca de Juárez Zona Norte.	280	Diputadas y Diputados asignados por el principio de Representación Proporcional.
173	15 Distrito Electoral Local Santa Cruz Xoxocotlán.		

## **Candidatos a Diputadas y Diputados Locales por el principio de Mayoría Relativa**

---



**Instituto Estatal Electoral y de Participación Ciudadana de Oaxaca**  
 Candidatos a Diputadas y Diputados Locales por el principio de Mayoría Relativa  
**Coalición Con Rumbo y Estabilidad por Oaxaca.**



Dtto	Cabecera Distrital	Coalición / Partido Político	Propietario	Suplente	Partido al que pertenece
1	Acatlán de Pérez Figueroa	Coalición CREO	María de Jesús Gómez Torres	Esther Salazar Marcos	PAN
2	San Juan Bautista Tuxtepec	Coalición CREO	Fernando Huerta Cerecedo	Raúl Durán Niño	PAN
3	Loma Bonita	Coalición CREO	Silvia Flores Peña	María Aida Zuccolotto Zanatta	PRD
4	Teotitlán de Flores Magón	Coalición CREO	David García Martínez	Juan Luis Martínez Martínez	PRD
5	Asunción Nochixtlán	Coalición CREO	Leticia Sánchez Bautista	Fátima Hernández Curiel	PRD
6	Heroica Ciudad de Huajuapán de León	Coalición CREO	Elda Erica Cruz Cruz	Rocío López Alavez	PRD
7	Putla Villa de Guerrero	Coalición CREO	Claudia Álvarez Luna	Rosalba Hernández Gúzman	PRD
8	Heroica Ciudad de Tlaxiaco	Coalición CREO	Alejandro Aparicio Santiago	José Alejandro López Sánchez	PRD
9	Ixtlán de Juárez	Coalición CREO	Margarita Beatriz Armengol Hernández	Luceli León Felix	PAN
10	San Pedro y San Pablo Ayutla	Coalición CREO	Raquel Amador Vásquez	Griselda Manuel Martínez	PAN
11	Matías Romero Avendaño	Coalición CREO	Teodoro Jorge Gúzman Corral	Rafael Constantino Santos	PRD
12	Santa Lucía del Camino	Coalición CREO	Mirna López Torres	Consuelo Elizabeth Díaz Cruz	PAN
13	Oaxaca de Juárez Zona Sur	Coalición CREO	Hugo Jarquín	Vicente Pérez Jiménez	PRD
14	Oaxaca de Juárez Zona Norte	Coalición CREO	Luis Alfonso Silva Romo	Perfecto Rubio Heredia	PAN
15	Santa Cruz Xoxocotlán	Coalición CREO	Toribio López Sánchez	Eleazar Cupertino López	PRD
16	Zimatlán de Álvarez	Coalición CREO	Eva Diego Cruz	Altagracia Hernández Reyes	PRD
17	Tlacolula de Matamoros	Coalición CREO	Laura Ernestina Aguilar Chagoya	Violeta Marivel López Cruz	PAN
18	Santo Domingo Tehuantepec	Coalición CREO	Luz María Salud Zárate	Pracedis Fuentes García	PAN
19	Salina Cruz	Coalición CREO	Carol Antonio Altamirano		PAN
20	Heroica Ciudad de Juchitán de Zaragoza	Coalición CREO	Rogelia González Luis	Erika Sánchez Martínez	PRD
21	Heroica Ciudad de Ejutla de Crespo	Coalición CREO	Juan Silva Barragán	Felipe Díaz Altamirano	PAN
22	Santiago Pinotepa Nacional	Coalición CREO	Tomas Basaldú Gutiérrez	Carlos Alonso Cruz	PRD
23	San Pedro Mixtepec	Coalición CREO	Gabriel Ángel Galvez Farias		PRD
24	Miahuatlán de Porfirio Díaz	Coalición CREO	Medardo Daniel Ramírez Reyes	Hector Manuel Velásquez Matus	PAN
25	San Pedro Pochutla	Coalición CREO	Leslie Vibsanía Mendoza Zavaleta	Serena Monjaraz Lorenzo	PAN



**Instituto Estatal Electoral y de Participación Ciudadana de Oaxaca**  
Candidatos a Diputadas y Diputados Locales por el principio de Mayoría Relativa  
**Coalición Partido Revolucionario Institucional / Partido Verde Ecologista de México**



Dtto	Cabecera Distrital	Coalición / Partido Político	Propietario	Suplente	Partido al que pertenece
1	Acatlán de Pérez Figueroa	Coalición PRI / PVEM	Heriberto Ramínez Martínez	Rafael Pereda Pereda	PRI
2	San Juan Bautista Tuxtepec	Coalición PRI / PVEM	Gabriel Cue Navarro	Eduardo Loyo Maza	PRI
3	Loma Bonita	Coalición PRI / PVEM	Lorena Villar Amador	Marisela Ruiz Sánchez	PVEM
4	Teotitlán de Flores Magón	Coalición PRI / PVEM	Simón Carrera Cerqueda	Miguel Ángel Olmos Cortés	PRI
5	Asunción Nochixtlán	Coalición PRI / PVEM	Herminio Manuel Cuevas Chávez	Rolando Cruz Sampedro	PRI
6	Heroica Ciudad de Huajuapán de León	Coalición PRI / PVEM	Juan Antonio Vera Carrizal	Alejandro Delfino Vázquez García	PRI
7	Putla Villa de Guerrero	Coalición PRI / PVEM	Nallely Hernández García	Fany Ivonne Gúzman Vásquez	PVEM
8	Heroica Ciudad de Tlaxiaco	Coalición PRI / PVEM	Antonia Irma Piñeyro Árias	Paola Viridiana Espinosa Gordillo	PRI
9	Ixtlán de Juárez	Coalición PRI / PVEM	Felicitas Hernández Montaña	María de Gracia Sarmiento Montalvo	PRI
10	San Pedro y San Pablo Ayutla	Coalición PRI / PVEM	José Esteban Medina Casanova	Atilano Gúzman Bravo	PRI
12	Santa Lucía del Camino	Coalición PRI / PVEM	María Cristina Delgado Díaz	Lemni Areli Reyes Sandoval	PVEM
13	Oaxaca de Juárez Zona Sur	Coalición PRI / PVEM	Claudia del Carmen Silva Fernandez	Yazmín Ramínez González	PRI
14	Oaxaca de Juárez Zona Norte	Coalición PRI / PVEM	Laura Vignon Carreño	Alina Gómez Lagunas	PRI
15	Santa Cruz Xoxocotlán	Coalición PRI / PVEM	Gilberto Carlos Ramínez Puga Leyva	Sergio Chacón Rojas	PRI
16	Zimatlán se Álvarez	Coalición PRI / PVEM	Teófilo Manuel García Corpus	Josue Boanerges Contreras Martínez	PRI
17	Tlacolula de Matamoros	Coalición PRI / PVEM	Sofía Castro Ríos	Eva Méndez Luis	PRI
18	Santo Domingo Tehuantepec	Coalición PRI / PVEM	Donovan Rito García	Joel Vázquez Rojas	PRI
19	Salina Cruz	Coalición PRI / PVEM	Blanca Alicia Islas Maldonado	María de Lourdes Cueto Villanueva	PRI
20	Heroica Ciudad de Juchitán de Zaragoza	Coalición PRI / PVEM	Virginia Calvo López	María Magdalena López Ruiz	PRI
21	Heroica Ciudad de Ejutla de Crespo	Coalición PRI / PVEM	Adriana Atristain Orozco	Leticia Veronica Zárate Medina	PRI
22	Santiago Pinotepa Nacional	Coalición PRI / PVEM	Cecilia Rivas Márquez	María Guadalupe Sebastiana Santiago Peña	PRI
23	San Pedro Mixtepec	Coalición PRI / PVEM	Manuel Rafael León Sánchez	Iván Mijangos Peña	PRI
24	Miahuatlán de Porfirio Díaz	Coalición PRI / PVEM	María Mercedes Rojas Saldaña	Dulce María Valencia García	PRI
25	San Pedro Pochutla	Coalición PRI / PVEM	Rosalinda Figueroa Hernández	María Isabel Cruz Martínez	PRI

Dtto	Cabecera Distrital	Coalición / Partido Político	Propietario	Suplente	Partido al que pertenece
11	Matías Romero Avendaño	Candidato Común PRI / ES	Gustavo Marín Antonio “Tavo Marín”	Ezequiel Toledo Raymundo	



Candidatos a Diputados por el principio de Mayoría Relativa  
**Partido Verde Ecologista de México**

Dtto	Cabecera Distrital	Coalición / Partido Político	Propietario	Suplente
11	Matías Romero Avendaño	Partido Verde Ecologista de México	Raúl Ramínez Ramos	Luis Alonso Ramírez Ríos





Dtto	Cabecera Distrital	Coalición / Partido Político	Propietario	Suplente
1	Acatlán de Pérez Figueroa	Partido del Trabajo	María del Rosio Blanco Hernández	Guadalupe Rosalía Díaz Hernández
2	San Juan Bautista Tuxtepec	Partido del Trabajo	Teresita de Jesús Ahuja Pérez “Tere Huja”	Yury Aneicy Balderas Rodríguez
3	Loma Bonita	Partido del Trabajo	Laura Canel González “Laura Canel”	Rosaura Rodríguez Moreno
4	Teotitlán de Flores Magón	Partido del Trabajo	José Luis Guizasola Ramínez “José Luis Guizasola”	Preciliano Villegas Cruz
5	Asunción Nochixtlán	Partido del Trabajo	Pavel Gómez García	Eli Martínez López
6	Heroica Ciudad de Huajuapán de León	Partido del Trabajo	Rosa María Gúzman Balbuena	Isabel Juana Hernández Tapia
7	Putla Villa de Guerrero	Partido del Trabajo	Ramiro Lugos Rojas	Zaul Ahisgardo López González
8	Heroica Ciudad de Tlaxiaco	Partido del Trabajo	José Manuel Bueno Díaz “El Bueno”	Roman Pérez Ortiz
9	Ixtlán de Juárez	Partido del Trabajo	Eric Meza Alonso	Vladimir Pardo Aquino
10	San Pedro y San Pablo Ayutla	Partido del Trabajo	Donato Vargas Jiménez	José Quiñones Herrera
11	Matías Romero Avendaño	Partido del Trabajo	Edilberto Espinosa Juárez	José Alberto Ventura Ramos
12	Santa Lucía del Camino	Partido del Trabajo	Sonia González Playas	Rocío Griselda Hernández Salazar
13	Oaxaca de Juárez Zona Sur	Partido del Trabajo	Margarita García García	Alejandra Silva Soriano
14	Oaxaca de Juárez Zona Norte	Partido del Trabajo	Enrique Antonio Martínez Martínez	José de Jesús Romero López
15	Santa Cruz Xoxocotlán	Partido del Trabajo	Javier Matías Aquino	Eric Aparicio Jiménez
16	Zimatlán de Álvarez	Partido del Trabajo	Efraín Aragón Ibáñez	Adrián Hernández Morales
17	Tlacolula de Matamoros	Partido del Trabajo	Martha Patricia Campos Orozco “Patricia Campos”	Alba Aquino García
18	Santo Domingo Tehuantepec	Partido del Trabajo	María de los Ángeles Martínez Gómez “Ángelita”	Natividad Martínez Parada
19	Salina Cruz	Partido del Trabajo	Sachiko Leticia Guillén Noguchi “Leticia Guillén Noguchi”	Gina Alonso Rementeria
20	Heroica Ciudad de Juchitán de Zaragoza	Partido del Trabajo	Maribel Sánchez Hernández	Luvia Toledo Castillejos
21	Heroica Ciudad de Ejutla de Crespo	Partido del Trabajo	Thelma Adriana Chávez Chonteco	Alma Rosa Vásquez Rodríguez
22	Santiago Pinotepa Nacional	Partido del Trabajo	Gilberto Melo Gúzman	Juan Martínez Damián
23	San Pedro Mixtepec	Partido del Trabajo	Norma Ramos Díaz	Leticia Sandra Aguilar Sánchez
24	Miahuatlán de Porfirio Díaz	Partido del Trabajo	Liliana Cortés López “Liliana Cortés”	Diana Gijón Cruz
25	San Pedro Pochutla	Partido del Trabajo	Miguel Antonio Cabrera García “Antonio Cabrera Toñito Pt”	Victor Mendoza Barragan

Dtto	Cabecera Distrital	Coalición / Partido Político	Propietario	Suplente
1	Acatlán de Pérez Figueroa	Movimiento Ciudadano	José Matilde Abarca Sánchez	Ignacio Meriño Salvador
2	San Juan Bautista Tuxtepec	Movimiento Ciudadano	Elvira Hernández López	Mariell Cerda Parra
3	Loma Bonita	Movimiento Ciudadano	Nora Denisse Bernardi Manica	Rosa Isela González Pérez
4	Teotitlán de Flores Magón	Movimiento Ciudadano	Zoila Flor Aguilar Ojeda	María Magdalena Villanueva Rodríguez
5	Asunción Nochixtlán	Movimiento Ciudadano	Martha Elva Castillejos Regalado	Berenice Cruz Robles
6	Heroica Ciudad de Huajuapán de León	Movimiento Ciudadano	Rubén Martínez Madrigal "Rubén Madrigal"	Gianini Sierra Racine
7	Putla Villa de Guerrero	Movimiento Ciudadano	Lorenzo Héctor Martínez Pérez	Juan Gabriel Romero Hernández
8	Heroica Ciudad de Tlaxiaco	Movimiento Ciudadano	Araceli Juárez Chávez	Dalila López Quiroz
9	Ixtlán de Juárez	Movimiento Ciudadano	Cefemina Andrés Cabrera	Ivonne Acevedo Palacios
10	San Pedro y San Pablo Ayutla	Movimiento Ciudadano	Alejandro Martínez Marino	Salvador Ortega Reyes
11	Matías Romero Avendaño	Movimiento Ciudadano	Olivett Ordaz Castillejos	Sara López Vásquez
12	Santa Lucía del Camino	Movimiento Ciudadano	Bibiana García Loya	Rosa Galicia Amaro
13	Oaxaca de Juárez Zona Sur	Movimiento Ciudadano	Florencio García Estrada	Odilón Cruz Pérez
14	Oaxaca de Juárez Zona Norte	Movimiento Ciudadano	Alberto Toriz Roldán	Xavier Scherenberg Farret
15	Santa Cruz Xoxocotlán	Movimiento Ciudadano	Jonathan Israel Zurita Luis	Carlos Eduardo Bautista Martínez
16	Zimatlán De Álvarez	Movimiento Ciudadano	Mario Rafael Méndez Martínez	Samuel Cruz Martínez
17	Tlacolula de Matamoros	Movimiento Ciudadano	Roxana Vega Toledo	Corina Guadalupe Matus
18	Santo Domingo Tehuantepec	Movimiento Ciudadano	Lázaro Antonio Fuentes	Gustavo Hernández Quintas
19	Salina Cruz	Movimiento Ciudadano	Benjamín Escamilla Díaz	Apolo de Jesús Hernández Pardini
20	Heroica Ciudad de Juchitán de Zaragoza	Movimiento Ciudadano	Virgilio Guerra Regalado	Héctor Martínez Sánchez
21	Heroica Ciudad de Ejutla de Crespo	Movimiento Ciudadano	Edgar Eduardo Barrita Ríos	Ricardo Carmona Santos
22	Santiago Pinotepa Nacional	Movimiento Ciudadano	María López González	Francelin Carmelita Reyes López
23	San Pedro Mixtepec	Movimiento Ciudadano	Araceli González Hernández	Zulema Arroyo Carbajal
24	Miahuatlán de Porfirio Díaz	Movimiento Ciudadano	Alba Marisol García Portillo	Crishna Robles Celaya
25	San Pedro Pochutla	Movimiento Ciudadano	Enrique Jacob González Rojas	Miguel Ángel Cantón Barrita



**Instituto Estatal Electoral y de Participación Ciudadana de Oaxaca**  
Candidatos a Diputadas y Diputados Locales por el principio de Mayoría Relativa  
**Partido Unidad Popular**



Dtto	Cabecera Distrital	Coalición / Partido Político	Propietario	Suplente
1	Acatlán de Pérez Figueroa	Partido Unidad Popular	Guadalupe González Mateo	Micaela Fernández Vázquez
2	San Juan Bautista Tuxtepec	Partido Unidad Popular	Gabriela Pérez Ramírez	Susana Domínguez Bernardino
3	Loma Bonita	Partido Unidad Popular	Yolanda Zepeda Zárate	Martha Elia García
4	Teotitlán de Flores Magón	Partido Unidad Popular	Sobeb Reyes Ortiz	María Lucila Montalvo Carrera
5	Asunción Nochixtlán	Partido Unidad Popular	Candelario Aquino Cruz	Eliseo Reyes Miguel
6	Heroica Ciudad de Huajuapán de León	Partido Unidad Popular	Aarón Cruz Gonzáles	Armando Ramírez Ortiz
7	Putla Villa de Guerrero	Partido Unidad Popular	Dalila Ramos González	Cinthy Fanni Guerrero García
8	Heroica Ciudad de Tlaxiaco	Partido Unidad Popular	Hernán García Cortés	Fidel Cortés Soriano
9	Ixtlán de Juárez	Partido Unidad Popular	Cipriano Flores Cruz	Oseas Arce Hernández
10	San Pedro y San Pablo Ayutla	Partido Unidad Popular	Benigno Canseco Navarro	Lázaro Felix López Cruz
11	Matías Romero Avendaño	Partido Unidad Popular	Hortencia Ayala Ayala	Rosalía Ayala Ayala
12	Santa Lucía del Camino	Partido Unidad Popular	Enrique Marciano Robles Reyes	Moisés López Jiménez
13	Oaxaca de Juárez Zona Sur	Partido Unidad Popular	María Gloria Patricia Sánchez Ruiz	Isabel Agustina Carreño Villalobos
14	Oaxaca de Juárez Zona Norte	Partido Unidad Popular	Aurora Eugenia Casas Amador	Virginia Ruiz Rodríguez
15	Santa Cruz Xoxocotlán	Partido Unidad Popular	Anayeli Méndez García	Elena Elizabeth Enriquez Acevedo
16	Zimatlán de Álvarez	Partido Unidad Popular	Yuri Juana López Arrazola	Filomena Velasco Ortiz
17	Tlacolula de Matamoros	Partido Unidad Popular	Marvella Consuelo Hernández Ramírez	Sandra García Santiago
18	Santo Domingo Tehuantepec	Partido Unidad Popular	Luis Mario Díaz Jiménez	Jorge Ramírez Bailón
19	Salina Cruz	Partido Unidad Popular	David Gabriel García	Frederic Pérez García
20	Heroica Ciudad de Juchitán de Zaragoza	Partido Unidad Popular	Manuel Vicente Santiago	Alejandro Jiménez Martínez
21	Heroica Ciudad de Ejutla de Crespo	Partido Unidad Popular	Yesenia Ríos Ruiz	Patricia Margarita Taboada Herrera
22	Santiago Pinotepa Nacional	Partido Unidad Popular	Rosendo Aureliano Javier Luna	Ulises Barragán Rosario
23	San Pedro Mixtepec	Partido Unidad Popular	Santiago Vásquez Santiago	José García García
24	Miahuatlán de Porfirio Díaz	Partido Unidad Popular	Ramiro López Hernández	Jaime Mendoza
25	San Pedro Pochutla	Partido Unidad Popular	María de Lourdes García Caballero	Concepción Gabriel Reyes



Dtto	Cabecera Distrital	Coalición / Partido Político	Propietario	Suplente
1	Acatlán de Pérez Figueroa	Nueva Alianza	Ramón Gómez López	Manuel Zepahua Castro
2	San Juan Bautista Tuxtepec	Nueva Alianza	Gladis de Jesús Rodríguez Carrera	Clara Luz Cueto Azamar
3	Loma Bonita	Nueva Alianza	Victoria Cruz Villar	Nora Elia Seyde Pulido
4	Teotitlán de Flores Magón	Nueva Alianza	Amancio Martín Ramírez Sandoval	Leónardo Contreras Guizasola
5	Asunción Nochixtlán	Nueva Alianza	Rosalino Pedro Santiago	César López Reyes
6	Heroica Ciudad de Huajuapán de León	Nueva Alianza	Floralma Pérez Pérez	Ángeles Rubi Nicolas Bolaños
7	Putla Villa de Guerrero	Nueva Alianza	Maura Carmen Bautista Ramos	Judith Janet de Jesús Bautista
8	Heroica Ciudad de Tlaxiaco	Nueva Alianza	Magali González Santiago	
9	Ixtlán de Juárez	Nueva Alianza	Anna Martha Juárez Díaz	María Magdalena Ramírez de la Rosa
10	San Pedro y San Pablo Ayutla	Nueva Alianza	Gonzalo Reyes Bautista	Gerardo Reyes Morelos
11	Matías Romero Avendaño	Nueva Alianza	Yadira Sánchez Miguel	Severina Cruz Paez
12	Santa Lucía del Camino	Nueva Alianza	Marcela Chávez González	Elizabeth Nelia Isidro de la Vega
13	Oaxaca de Juárez Zona Sur	Nueva Alianza	Erik Maldonado Domínguez	José Martín García Godínez
14	Oaxaca de Juárez Zona Norte	Nueva Alianza	Sofía Guadalupe Valdivia Martínez "Sofía Valdivia"	Yetzi Lourdes León Gijón
15	Santa Cruz Xoxocotlán	Nueva Alianza	Primitivo López Reyes	Jonatan Samuel Carlos Robles
16	Zimatlán de Álvarez	Nueva Alianza	Reyna Aquino Pacheco	Reyna Elisa Vicente Ávila
17	Tlacolula de Matamoros	Nueva Alianza	José Arturo Jiménez Hernández	Carlos Alberto Calderón Flores
18	Santo Domingo Tehuantepec	Nueva Alianza	Humberto de Jesús Ferrusca Pérez	Alfredo Peto Ortega
19	Salina Cruz	Nueva Alianza	Anayanci Bravo Urquidi "Anayanci Urquidi"	Cinthya Felipa Orozco Ordaz
20	Heroica Ciudad de Juchitán de Zaragoza	Nueva Alianza	Marco Antonio Arango Ferra	Javier Martínez Santiago
21	Heroica Ciudad de Ejutla de Crespo	Nueva Alianza	Sandra Vega Chávez	Martha Alicia Venegas Jarquín
22	Santiago Pinotepa Nacional	Nueva Alianza	Lorena Ernestina Cruz Fuentes	Ociris Zuleima Salinas Santiago
23	San Pedro Mixtepec	Nueva Alianza	María Luisa Maza Santaella	María Soledad Rivera Rasgado
24	Miahuatlán de Porfirio Díaz	Nueva Alianza	Emmanuel Humberto González Gómez	Luis Enrique Cruz Maza
25	San Pedro Pochutla	Nueva Alianza	Maribel Díaz Palacios	Adriana Sánchez Velásquez



Dtto	Cabecera Distrital	Coalición / Partido Político	Propietario	Suplente
1	Acatlán de Pérez Figueroa	Partido Socialdemócrata de Oaxaca	María Valentina Arzate Murillo	Francisca Maravillas Ramos
2	San Juan Bautista Tuxtepec	Partido Socialdemócrata de Oaxaca	Lucía Montes Hernández	Celina Patricia Arroyo Martínez
3	Loma Bonita	Partido Socialdemócrata de Oaxaca	Rocío Rodríguez Carrera	Mayra Iris Linares Jiménez
4	Teotitlán de Flores Magón	Partido Socialdemócrata de Oaxaca	Florencia Hernández Ramínez	Claudia Zamora Flores
5	Asunción Nochixtlán	Partido Socialdemócrata de Oaxaca	Flocelo López Lázaro	Valdemar Genaro Jiménez Maldonado
6	Heroica Ciudad de Huajuapán de León	Partido Socialdemócrata de Oaxaca	Anabel Espinosa Tenorio	Laura Angelica Pedroza Bravo
7	Putla Villa de Guerrero	Partido Socialdemócrata de Oaxaca	Javier Francisco Reyes de Jesús	Gabriel Rosas Peña
8	Heroica Ciudad de Tlaxiaco	Partido Socialdemócrata de Oaxaca	Margarito Rojas Cruz	Gaudencio Ortiz Bautista
9	Ixtlán de Juárez	Partido Socialdemócrata de Oaxaca	Miguel Chávez Santiago	Abraham Hernández Nicolás
10	San Pedro y San Pablo Ayutla	Partido Socialdemócrata de Oaxaca	Irlando Pérez Jiménez	Erik Edgardo Juárez Bravo
11	Matías Romero Avendaño	Partido Socialdemócrata de Oaxaca	Daniel García Toledo	Martín Quero Sánchez
12	Santa Lucía del Camino	Partido Socialdemócrata de Oaxaca	Gedalia Flores Regalado	María Magdalena Ángeles Jiménez
13	Oaxaca de Juárez Zona Sur	Partido Socialdemócrata de Oaxaca	Tabatha Amilamia Mata Navarro	Sandy Yaninn Cruz Bocanegra
14	Oaxaca de Juárez Zona Norte	Partido Socialdemócrata de Oaxaca	Ana Laura Herrera López	Rosa Clementina Calvo Dorantes
15	Santa Cruz Xoxocotlán	Partido Socialdemócrata de Oaxaca	Ma Guadalupe González Murillo	Martha López Juárez
16	Zimatlán de Álvarez	Partido Socialdemócrata de Oaxaca	Carlos Augusto Ángeles Díaz	León Domingo Gúzman Andrés
17	Tlacolula de Matamoros	Partido Socialdemócrata de Oaxaca	Jesús Elizabeth Nicolás Lara	Sara García Sibaja
18	Santo Domingo Tehuantepec	Partido Socialdemócrata de Oaxaca	Belem Gil Jiménez	Esmi Anel Molina Bende
19	Salina Cruz	Partido Socialdemócrata de Oaxaca	Román Zurisadai Escobar Jiménez	Rafael Barrera de la Cruz
20	Heroica Ciudad de Juchitán de Zaragoza	Partido Socialdemócrata de Oaxaca	Armando López Gómez	José Luis Felipe Jiménez
21	Heroica Ciudad de Ejutla de Crespo	Partido Socialdemócrata de Oaxaca	Domingo Arango López	Antonio Esteban Sánchez Aquino
22	Santiago Pinotepa Nacional	Partido Socialdemócrata de Oaxaca	Mauricia Torres Pérez	Divina Olmedo Ramos
23	San Pedro Mixtepec	Partido Socialdemócrata de Oaxaca	Carolina Ofelia Santiago Cruz	Irma Cruz Velazco
24	Miahuatlán de Porfirio Díaz	Partido Socialdemócrata de Oaxaca	José Luis Ramínez Valencia	Bernardo Porfirio Sánchez Aquino
25	San Pedro Pochutla	Partido Socialdemócrata de Oaxaca	Nahiely Manzano Ramos	Lidia Esmeralda Osorio Valencia



Dtto	Cabecera Distrital	Coalición / Partido Político	Propietario	Suplente
1	Acatlán de Pérez Figueroa	MORENA	Javier Calleja García	Rogelio Cortés Ramírez
2	San Juan Bautista Tuxtepec	MORENA	Laura Estrada Mauro	Lucina Martínez Régules
3	Loma Bonita	MORENA	Irineo Molina Espinoza	Juan Azael Estrada Barbosa
4	Teotitlán de Flores Magón	MORENA	Nivardo Rodríguez Morales	Bonifacio Morales Martínez
5	Asunción Nochixtlán	MORENA	Manuel Reynaldo Avendaño de la Rosa	Saúl Cruz García
6	Heroica Ciudad de Huajuapán de León	MORENA	Julián González Villarreal	Agustín Pavia Pavia
7	Putla Villa de Guerrero	MORENA	Irma Arly Martínez Vásquez	Juana Bautista Sánchez
8	Heroica Ciudad de Tlaxiaco	MORENA	Aurelia Santiago López	Elvira Mendoza López
9	Ixtlán de Juárez	MORENA	Gricelda Sosa Vásquez	Rosalma García López
10	San Pedro y San Pablo Ayutla	MORENA	Juan Ojeda Cruz	Pedro Díaz Pérez
11	Matías Romero Avendaño	MORENA	Eva María Rafael Márquez	Eneida Pérez Ordaz
12	Santa Lucía del Camino	MORENA	María de Jesús Melgar Vásquez	Margarita Carmona Reyes
13	Oaxaca de Juárez Zona Sur	MORENA	Hilda Graciela Pérez Luis	Consuelo Diego Cruz
14	Oaxaca de Juárez Zona Norte	MORENA	Alba Cerna López	Mercedes Veronica Delgado Torres
15	Santa Cruz Xoxocotlán	MORENA	Jesús Adan Santiago Paulino	Zacarías Cubas Gúzman
16	Zimatlán de Álvarez	MORENA	Esteban Abel Sánchez Campos	Darío Roberto Campos Martínez
17	Tlacolula de Matamoros	MORENA	Irma Amelia Valdivieso Suastegui	María Isabel Martínez Méndez
18	Santo Domingo Tehuantepec	MORENA	Benito Orozco Mendoza	Aleksis Pérez Orozco
19	Salina Cruz	MORENA	Sonia Guadalupe Toledo Zárate	Aline Cruz Tolentino
20	Heroica Ciudad de Juchitán de Zaragoza	MORENA	Alberto Reyna Figueroa	Desiderio de Gyves Morales
21	Heroica Ciudad de Ejutla de Crespo	MORENA	Emigdio López Avendaño	Miguel Sibaja Lara
22	Santiago Pinotepa Nacional	MORENA	Juvenal Evencio López Hernández	Pedro Francisco Curtidor Velasco
23	San Pedro Mixtepec	MORENA	Inés Leal Peláez	Eva Santiago Cruz
24	Miahuatlán de Porfirio Díaz	MORENA	Arturo Valadez Gabriel	Silvano Almaraz Ramírez
25	San Pedro Pochutla	MORENA	Juana Aguilar Espinoza	Rufina Pérez Martínez

Dtto	Cabecera Distrital	Coalición / Partido Político	Propietario	Suplente
1	Acatlán de Pérez Figueroa	Partido Renovación Social	Moisés Quintana García	Bernardino García Vásquez
2	San Juan Bautista Tuxtepec	Partido Renovación Social	Karla Velázquez Ramales	Mayra Evelyn Márquez Ugarte
3	Loma Bonita	Partido Renovación Social	Paula Piedad Carrizosa Pulido	Salen Olivera Cuevas
4	Teotitlán de Flores Magón	Partido Renovación Social	Arquímedes Martínez Soriano	Severo Saviel Martínez Carrera
5	Asunción Nochixtlán	Partido Renovación Social	Miguel Ángel Maldonado Cisneros	Selestino Ángel Martínez Santiago
6	Heroica Ciudad de Huajuapán de León	Partido Renovación Social	Sonia Araceli Vázquez González	María Nataly Mont Herrera
7	Putla Villa de Guerrero	Partido Renovación Social	Diana Yesenia Lucas García	Olga Livia Muñoz Serna
9	Ixtlán de Juárez	Partido Renovación Social	Eufracia Julieta Ramírez Velasco	Ariadna Ángeles Hernández Herrera
10	San Pedro y San Pablo Ayutla	Partido Renovación Social	Victor Vásquez Martínez	Rodrigo Bautista López
11	Matías Romero Avendaño	Partido Renovación Social	Humberto Ramos Castellanos	Juan Sabino Toledo Toledo
12	Santa Lucía del Camino	Partido Renovación Social	Maribel Catalina Díaz Olmedo	Laura Luz Montañón Contreras
13	Oaxaca de Juárez Zona Sur	Partido Renovación Social	Jeshua Valencia Hernández	José Manuel Temoltzin Martínez
14	Oaxaca de Juárez Zona Norte	Partido Renovación Social	Liudmila Caballero Gúzman	Yethrini Gil Hernández
15	Santa Cruz Xoxocotlán	Partido Renovación Social	Enriqueta Barragán Rojas	María Concepción Vázquez Luna
16	Zimatlán de Álvarez	Partido Renovación Social	Edgar Cecilio Leyva Mendoza	César Vulcano Maldonado Mendoza
17	Tlacolula de Matamoros	Partido Renovación Social	Rocío García Inclán	Yuliana Cruz Martínez
18	Santo Domingo Tehuantepec	Partido Renovación Social	Romeo Gervasio Raymundo	Martín González Espinoza
19	Salina Cruz	Partido Renovación Social	María Jiménez Santiago	María del Socorro Jarquín Fuentes
20	Heroica Ciudad de Juchitán de Zaragoza	Partido Renovación Social	Efrén Gallegos Castillo	Francisco Sánchez Jiménez
21	Heroica Ciudad de Ejutla de Crespo	Partido Renovación Social	Anabel García Pacheco	Silveria Lucila García
22	Santiago Pinotepa Nacional	Partido Renovación Social	Eva Martínez Matías	Soledad Martínez Martínez
23	San Pedro Mixtepec	Partido Renovación Social	Sabino Martínez Ortega	Daniel Ruiz Pacheco
24	Miahuatlán de Porfirio Díaz	Partido Renovación Social	Lorenzo Marcelo Velasco Rodríguez	Casimiro Rey Martínez Santiago
25	San Pedro Pochutla	Partido Renovación Social	Alfredo Ruschke Azotla	Carlos Ruiz Robles

Dtto	Cabecera Distrital	Emblema registrado	Propietario	Suplente
9	Ixtlán de Juárez		Jaime Román Bautista Lucas	Iván Roque Jiménez Arango
11	Matías Romero Avendaño		Juan Carlos Beas Torres	Ángel González Miguel
13	Oaxaca de Juárez Zona Sur		Luis Alberto Hernández Manzano	José Carlos Pedro Gallardo
14	Oaxaca de Juárez Zona Norte		Raúl Cabrera Gúzman	Anuar Ghexzaid Silva Gómez
14	Oaxaca de Juárez Zona Norte		Eduardo Aragón Mijangos	José Alberto Sánchez Torres



## **Candidatos a Diputadas y Diputados Locales por el Principio de Representación Proporcional**

---



**Instituto Estatal Electoral y de Participación Ciudadana de Oaxaca**  
Candidatos a Diputadas y Diputados Locales por el principio de Representación Proporcional  
**Partido Acción Nacional**



Fórmula número	Propietario	Suplente
1	Juan Mendoza Reyes	Joel Isidro Inocente
2	Eufrosina Cruz Mendoza	María de Jesús Mendoza Sánchez
3	Rene Mejía Torres	Juan Carlos Acevedo Marcos
4	Diana Perla Peña Peña	María del Carmen Cruz García
5	Francisco Juan Rosales Pacheco	Mario Jesús Torralva Miranda
6	Claudia Ayala Pérez	Consuelo Elizabeth Díaz Cruz
7		
8	Mirna López Torres	Noemi Agapito Confesor
9	Efigenio Alderete Porras	Misael García Díaz
10	Verónica Delia López Rivera	Adriana Gómez Hernández
11	Omar Adrián Heredia Mariche	José Antonio Ayala Martínez
12	Laura Ernestina Aguilar Chagoya	Magdalena García Nicolas
13	José Domínguez Rodas	Eron Job García García
14	Mariuma Munira Vadillo Bravo	Leticia Aquino Barcenás
15	Arturo Granillo Juárez	Cipriano Felipe Pedro
16	Ana Luz Azamar Palma	Mercedes Guadalupe Loyo Bravo
17	David Maciel Sosa	Ricardo Escobar Meza



**Instituto Estatal Electoral y de Participación Ciudadana de Oaxaca**  
Candidatos a Diputadas y Diputados Locales por el principio de Representación Proporcional  
**Partido Revolucionario Institucional**



Fórmula número	Propietario	Suplente
1	Samuel Gurrión Matías	Adolfo Maldonado Fuentes
2	María de las Nieves García Fernández	Alina Gómez Lagunas
3	Luis Antonio Ramírez Pineda	Hugo Edgardo Sarmiento Jiménez
4	Guadalupe Jane López Lena Serna	Miriam Pilar Liborio Hernández
5	Hector Anuar Mafud Mafud	César Rubén Moreno Villalobos
6	María Elizabeth Acosta López	Libia Edith Cortés Bustillo
7	Luis Martín de Jesús Mathus Alonso	Víctor Alberto Quiroz Arellanes
8	Olivetti Paredes Zacarías	Mayra Elizabeth Galán García
9	José Ángel Gallegos Ruiz	Siddharta Luna Hernández
10	Rebeca Leticia Cervantes Navarro	Violeta Gómez López
11	Álvaro Reyes Sánchez	Jorge Enrique Porras Sánchez
12	Blanca Rosa Pineda Arellano	Azucena Álvarez Merino
13	Oscar Nahum Chávez Castellanos	Guidel Harim Acevedo Cisneros
14	María Concepción Salud Chicatti	Abril Itzel Hernández Bustamante
15	Luis Jiver Espejel Cordero	Abdiel Pacheco Luna
16	Ivón Atziri Iriarte Chacón	Damaris Piñón Dolores
17	Manuel Alejandro García Santiago	Héctor Josadac Pantoja Ortiz



**Instituto Estatal Electoral y de Participación Ciudadana de Oaxaca**  
Candidatos a Diputadas y Diputados Locales por el principio de Representación Proporcional  
**Partido de la Revolución Democrática**



Fórmula número	Propietario	Suplente
1	Silvia Flores Peña	Ysabel Martina Herrera Molina
2	Horacio Antonio Mendoza	Leónel Santos Cabrera
3	Paola Gutiérrez Galindo	Griselda Hernández Juárez
4	José Julio Antonio Aquino	Apolinar García Hernández
5	Guadalupe Jiménez Soriano	Miriam José Canseco
6	Viliulfo Ramírez Lazo	Israel López Sánchez
7	Isabel Mari Hortensia Herrera Ramírez	Elda Erica Cruz Cruz
8	Pedro Antonio Sánchez Cruz	Marlón Jesús López García
9	Abigaíl Ríos Urbano	María Luisa García Martínez
10	Daniel Escudero Santos	Armando Vázquez Valentín
11	Judith Silva Ramírez	Mayra Liliana Bautista Reyes
12	Julio César Rodríguez López	Juan Carlos Castillo Cruz
13	Gabriela Salazar Martínez	Araceli Vásquez Amador
14	Gervacio Eloy García Martínez	Andrés Raymundo Médez
15	Margarita Teresa Solano Moreno	Gabriela Espinoza Valencia
16	Juan Eduardo Bustamante Reyes	Edgar Iván López Pérez
17	Patricia Josefina Silva Melchor	Laura Patricia Méndez Cuevas



**Instituto Estatal Electoral y de Participación Ciudadana de Oaxaca**  
Candidatos a Diputadas y Diputados Locales por el principio de Representación Proporcional  
**Partido Verde Ecologista de México**



Fórmula número	Propietario	Suplente
1	José Escobar Gómez	Abdiel Hernández Chávez
2	María del Carmen Ricardez Smith	Jarumy Esmeralda Méndez Reyes
3	Abraham Ramínez Silva	Raymundo Martín Ortiz Vega
4	Aurora Bazán López	Cassandra Odette Silva Coache
5	Enrique López Hernández	Rodolfo Jesús Vásquez Méndez
6	Sandra Luz Villaverde Soto	Edna Marcela Robles Cisneros
7	Pedro Agustín Pedro	Miguel Antonio Lázaro Ruiz
8	Cindi Elizabeth Pérez Castro	Kitty Kecha Rivera
9	Daniel Alberto Alonso Dahlhaus	Luis Felipe Ovalles Castellanos
10	María Guadalupe Ortiz Vega	Viviana Espinosa Ríos



**Instituto Estatal Electoral y de Participación Ciudadana de Oaxaca**  
Candidatos a Diputadas y Diputados Locales por el principio de Representación Proporcional  
**Partido del Trabajo**



Fórmula número	Propietario	Suplente
1	José de Jesús Romero López	Enrique Antonio Martínez Martínez
2	Rosa Elia Romero Gúzman	Cinthya Karen Hernández Santibáñez
3	Juan Bautista Olivera Guadalupe	Heriberto Zárate Palomec
4	Leticia Álvarez Martínez	Ariadna Cruz Ortiz
5	Daniel Juárez López	Enrique Sotelo Garduño
6	Mónica Bibiana Torres Ferra	Alejandra Silva Soriano
7	Hugo Zavaleta Vega	Eric Aparicio Jiménez
8	Guadalupe Marcela Rodríguez Hernández	Rubí Jazmín Cortés Salazar
9	Miguel Antonio Cabrera García	Víctor Mendoza Barragán
10	Lilia Lucas Bautista	Candy Denisse Ramos Alonso
11	Loreto Felipe Ventura	Pedro Rodríguez Vázquez
12	Beatriz Ofelia Jarquín Utrera	Rosario de Jesús Gómez Cruz
13	Pedro Apolinar Velasco	Javier Martínez Marino
14	Patricia Estrada Arellanes	Doris Belén Cortés Pacheco
15	Pavel Renato López Gómez	Mateo Mejía Felipe
16	María del Rosío Blanco Hernández	Guadalupe Rosalia Díaz Hernández
17	Pavel Gómez García	Eli Martínez López



**Instituto Estatal Electoral y de Participación Ciudadana de Oaxaca**  
Candidatos a Diputadas y Diputados Locales por el principio de Representación Proporcional  
**Movimiento Ciudadano**



Fórmula número	Propietario	Suplente
1	María Guadalupe García Almanza	Nora Denise Bernardi Manica
2	Carlos David Jacinto Ortiz	Enrique Jacob González Rojas
3	Ana Karen Ramírez Pastrana	Roxana Vega Toledo
4	Ruben Martínez Madrigal	Gianini Sierra Racine
5	Elvira Hernández López	Cefemina Andrés Cabrera
6	Jorge Rodríguez Alejo	José Soto Martínez
7	Araceli Juárez Chávez	Zoila Ávila García



**Instituto Estatal Electoral y de Participación Ciudadana de Oaxaca**  
 Candidatos a Diputadas y Diputados Locales por el principio de Representación Proporcional  
**Partido Unidad Popular**



Fórmula número	Propietario	Suplente
1	Miguel Bernardi Aquino	Octavio Federco López García
2	Sobeb Reyes Ortiz	María Lucila Montalvo Carrera
3	Cipriano Flores Cruz	Oseas Arce Hernandez
4	Dalila Ramos González	Cinthy Fanni García Guerrero
5	Daniel Alvarado Bautista	Epifanio Barrios Sandoval
6	Norma Lourdes Matías Gabriel	Virgen Belén Tiburcio Mortera
7	Luis Mario Díaz Jiménez	Jorge Ramínez Bailón
8	Aurora Eugenia Casas Amador	Virginia Ruiz Rodríguez
9	Enrique Marciano Robles Reyes	Moisés López Jiménez
10	María Gloria Patricia Sánchez Ruiz	Isabel Agustina Carreño Villalobos
11	David Gabriel García	Frederic Pérez García
12	Yuri Juana López Arrazola	Filomena Velasco Ortiz
13	Aarón Cruz Gonzáles	Armando Ramínez Ortiz
14	Yolanda Cepeda Zárate	Martha Elia García
15	Rosendo Aureliano Javier Luna	Ulises Barragán Rosario
16	Marvella Consuelo Hernandez Ramínez	Sandra García Santiago
17	Ramiro López Hernández	Jaime Mendoza





**Instituto Estatal Electoral y de Participación Ciudadana de Oaxaca**  
Candidatos a Diputadas y Diputados Locales por el principio de Representación Proporcional  
**Nueva Alianza**



Fórmula número	Propietario	Suplente
1	Joaquín Echeverría Lara	José Luis Mares García
2	Corina Gutiérrez Gutiérrez	Jazmín Yadira Gordillo Méndez
3	Jesús Alberto Cervantes Ramírez	Luis Enrique Cruz Maza
4	Marcela Chávez González	Floralma Pérez Pérez
5	Juan Erasmo Avendaño Cruz	Jorge Armando Alvarado Cornejo
6	Ana Martha Juárez Díaz	María Magdalena Ramírez de la Rosa
7	Felipe de Jesús Florean Celaya	Victorino Gutiérrez Osorio
8	Anayanci Bravo Urquidi	Berenice Izamar Padilla Magaña
9	Gonzalo Reyes Bautista	Gerardo Reyes Morelos
10	Delia Castillo Garzón	Elizzete Magali Matus Martínez
11	Alfredo Peto Ortega	Humberto de Jesús Ferrusca Pérez
12	Victoria Cruz Villa	Nora Elia Seyde Pulido
13	Primitivo López Reyes	Carlos López Velasco
14	Maura Carmen Bautista Ramos	Judith Janet de Jesús Bautista
15	Erik Maldonado Domínguez	José Martín García Godínez
16	Lucía Rocío Navarro Hernández	Socorro Ramírez Hernández
17	Marco Antonio Arango Ferra	Javier Martínez Santiago



**Instituto Estatal Electoral y de Participación Ciudadana de Oaxaca**  
 Candidatos a Diputadas y Diputados Locales por el principio de Representación Proporcional  
**Partido Socialdemócrata de Oaxaca**



Fórmula número	Propietario	Suplente
1	Ma Guadalupe González Murillo	Martha López Juárez
2	Eulises Mario Mendoza Méndez	Fortunato Martínez Aquino
3	Florencia Hernández Ramínez	Claudia Zamora Flores
4	Alexander Martínez Cruz	Francisco Chávez Cruz
5	Alma Teresa Domínguez Maureliano	Narcedalia Domínguez Maureliano
6	Miguel Chávez Santiago	Juan Narvarez Andrés
7	Tabatha Amilamia Mata Navarro	Sandy Yaninn Cruz Bocanegra
8	Belem Gil Jiménez	Esmi Anel Molina Bende
9	Rocío Manuel Felix	María Chávez Martínez
10	Agustín Vásquez Ignacio	Eulogio López García
11	Gabriela García García	María Luisa Carvajal Meza
12	Francisco Enrique Calvo Dorantes	Maximino Sánchez Reyes
13	Margarita Mejía Luis	Nataly Sánchez Hernández
14	Arturo García Martínez	Alejandro García García
15	Paola Fabiola Hernández Cervantes	Lilian Yareli García Tomas
16	Juan Carlos Ruiz López	Rigoberto Ríos Hernández
17	María de Jesús Calderón Ángeles	Karla Andrea Nava López

Fórmula número	Propietario	Suplente
1	León Leonardo Lucas	Rufino Pantaleón García
2	Candelaria Cauich Ku	Minerva Lara Palma
3	Fernando Lorenzo Estrada	Romulo García García
4	Neli Espinosa Santiago	Martha Elena Acevedo Ramírez
5	Javier Velásquez Gúzman	Javier Alfonso González Andrade
6	Donaji Columba Martínez Martínez	Aida Beu Sánchez Pérez
7	Atanacio Jarquín	Mauro Cruz Sánchez
8	Berenice Villegas Gómez	Gloria Vásquez Flores
9	Isidro Ortega Silva	Gilberto Anaya Ortega
10	Elisabeth Reyes Nolasco	Wendy Aguilar Cortés
11	Santiago Hernández Ramos	Sergio Figueroa Dionicio
12	Veronica Pérez Sosa	Sandra Jessica González
13	Noe Castro Morales	Conrado Vásquez García
14	Lilia Edith González Pérez	Ileana Gretel Rivera Terrones
15	Germán Oliverio Jarquín Bustamante	Felipe Santiago Velasco
16	Yuridia Fabiola Rodríguez Ramírez	María de los Ángeles Zárate Trinidad

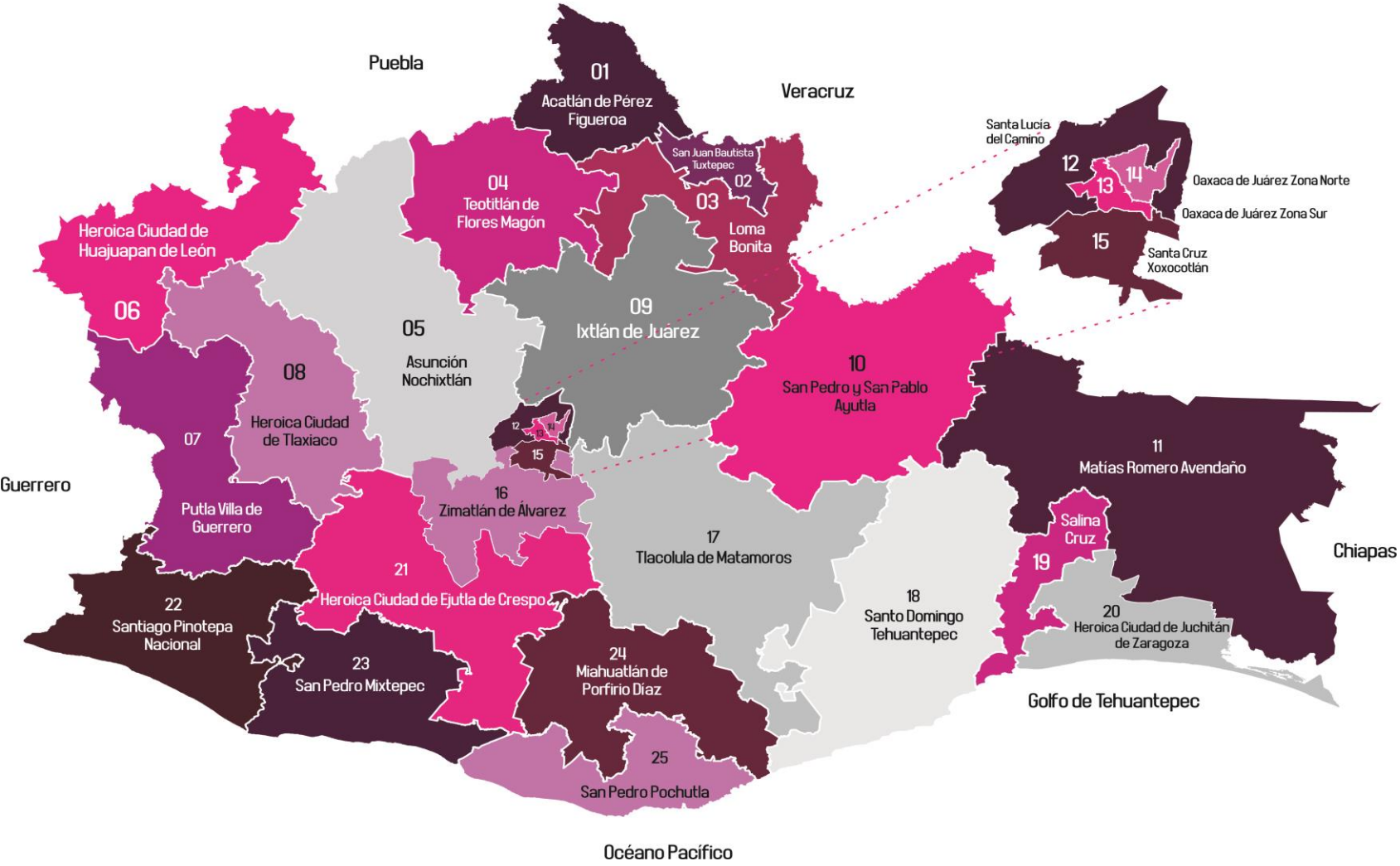
Fórmula número	Propietario	Suplente
1	Joel Germán Blas García	Félix Antonio Vargas
2	Lizeth Azhalia Zárate López	Alsy Esparza Hernández
3	Gaspar Erwin Díaz Rivera	Felipe Sandoval Ríos
4	Laura Luz Montaña Contreras	Liudmila Caballero Gúzman
5	Humberto Ramos Castellanos	Mario Castillejos Colón
6	Crisantema Morales Murillo	Esperanza Antonia Cruz Villanueva
7	Marco Antonio Ibarra Soto	José Luis Hernández Santos
8	Fanny Luz Cordova Pineda	Daria Mónica Santiago Jiménez
9	Romero Gervasio Raimundo	Martín González Espinoza
10	Anabel García Pacheco	Chris Sheila Sánchez Quiroz
11	José Alberto Molina Ramírez	Eliel Labastida Toro
12	Marlene Griselda Acevedo Villarreal	Onorina Hernández Hernández
13	José Barrientos López	Felix Arriaga Gaona
14	Paola Rojas Martínez	Lucía Montes Aguilar
15	Lázaro Emmanuel Niño Jiménez	Ricardo de Jesús Díaz Altamirano
16	Iliana García Santiago	Diana Ivett Alavez Hernández
17	Enriqueta Barragán Rojas	María Concepción Vázquez Luna

## **Elección de Diputadas y Diputados Locales**

---



Dtto	Cabecera Distrital
1	Acatlán de Pérez Figueroa
2	San Juan Bautista Tuxtepec
3	Loma Bonita
4	Teotitlán de Flores Magón
5	Asunción Nochixtlán
6	Heroica Ciudad de Huajuapán de León
7	Putla Villa de Guerrero
8	Heroica Ciudad de Tlaxiaco
9	Ixtlán de Juárez
10	San Pedro y San Pablo Ayutla
11	Matías Romero Avendaño
12	Santa Lucía del Camino
13	Oaxaca de Juárez Zona Sur
14	Oaxaca de Juárez Zona Norte
15	Santa Cruz Xoxocotlán
16	Zimatlán de Álvarez
17	Tlacolula de Matamoros
18	Santo Domingo Tehuantepec
19	Salina Cruz
20	Heroica Ciudad de Juchitán de Zaragoza
21	Heroica Ciudad de Ejutla de Crespo
22	Santiago Pinotepa Nacional
23	San Pedro Mixtepec
24	Miahuatlán de Porfirio Díaz
25	San Pedro Pochutla



## Resultados de la votación por municipio

---



Dtto	Cve	Municipio	Casillas	Lista Nominal	PAN	PRI	PRD	PVEM	PT	MC	PUP	NA	PSD	MORENA	ES	PRS	PAN PRD	PRI PVEM	C_COMUN PRI ES	CI_1	CI_2	CI_3	CNR	Votos Nulos	Total Votos	Participación
1	2	Acatlán de Pérez Figueroa	61	31,260	11,680	7,840	563	311	459	79	27	88	49	1,582		17	491	140					5	497	23,828	76.23%
1	24	Cosolapa	17	9,550	1,112	2,930	186	213	153	917	13	74	216	631		25	36	201					0	283	6,990	73.19%
1	167	San José Independencia	6	3,388	72	1,337	1,126	7	1	1	2	0	1	38		0	26	12					0	22	2,645	78.07%
1	170	San José Tenango	25	11,439	50	1,381	265	31	2,065	2,011	33	28	127	564		1,831	11	9					1	425	8,832	77.21%
1	182	San Juan Bautista Tuxtepec	2	819	27	358	12	7	34	12	33	3	0	36		0	0	6					0	29	557	68.01%
1	276	San Miguel Soyaltepec	52	26,089	4,238	11,692	2,473	55	378	33	242	51	18	765		15	295	84					0	272	20,611	79.00%
1	307	San Pedro Ixcatlán	14	7,409	257	2,105	91	28	104	1,067	23	51	64	2,051		25	9	10					0	154	6,039	81.51%
1	404	Santa María Chilchotla	33	13,853	491	4,200	1,438	143	170	17	33	138	39	513		14	250	76					14	325	7,861	56.75%
2	182	San Juan Bautista Tuxtepec	185	107,431	7,584	11,706	4,460	899	11,627	7,148	446	1,457	980	11,878		451	874	258					27	1,854	61,649	57.38%
2	232	San Lucas Ojitlán	2	1,250	319	115	9	4	27	100	0	20	6	324		1	23	5					0	19	972	77.76%
3	11	Ayotzintepic	10	4,787	115	1,494	1,026	19	65	10	56	10	12	789		1	40	22					0	141	3,800	79.38%
3	44	Loma Bonita	59	28,556	287	3,277	5,353	384	1,024	4,694	316	521	90	2,456		80	71	91					1	696	19,341	67.73%
3	131	San Felipe Jalapa de Díaz	33	18,292	62	6,045	2,229	61	124	123	243	89	87	6,378		45	31	33					0	201	15,751	86.11%
3	133	San Felipe Usila	14	8,423	358	2,888	189	72	265	11	764	27	31	2,502		1	1	10					0	95	7,214	85.65%
3	164	San José Chiltepec	15	8,279	323	1,555	571	107	519	693	34	80	24	2,343		16	27	34					3	213	6,542	79.02%
3	181	San Juan Bautista Tlacoatzintepic	4	1,628	1	108	13	257	10	2	75	209	164	528		3	1	14					0	16	1,401	86.06%
3	182	San Juan Bautista Tuxtepec	8	4,113	206	277	280	98	366	55	46	74	33	809		6	21	5					0	72	2,348	57.09%
3	232	San Lucas Ojitlán	25	13,491	2,606	1,349	665	78	101	1,440	41	207	200	3,837		25	90	17					5	258	10,919	80.94%
3	418	Santa María Jacatepec	13	6,935	150	759	1,060	32	975	152	39	47	134	1,780		87	65	6					1	184	5,471	78.89%
3	469	Santiago Jocotepec	16	8,363	244	1,187	1,432	908	278	18	13	42	36	1,076		11	62	24					0	174	5,505	65.83%
4	22	Concepción Pápalo	5	2,139	49	126	387	9	53	4	130	152	95	332		9	24	0					0	59	1,429	66.81%
4	27	Cuyamecalco Villa de Zaragoza	6	2,596	74	339	168	32	43	6	119	58	22	131		4	3	10					0	77	1,086	41.83%
4	29	Eloxochitlán de Flores Magón	6	2,635	22	421	225	18	57	6	3	13	18	368		12	8	8					0	109	1,288	48.88%
4	38	Huautepic	8	3,866	5	1,678	106	7	72	8	44	8	15	1,224		19	0	10					0	83	3,279	84.82%
4	39	Huautla de Jiménez	39	20,933	129	4,167	4,570	129	427	59	125	172	750	4,488		126	51	40					1	725	15,959	76.24%
4	58	Mazatlán Villa de Flores	20	8,064	107	1,379	1,521	84	355	15	168	40	27	302		8	46	24					2	374	4,452	55.21%
4	95	San Andrés Teotilalpam	5	2,687	69	364	168	12	65	8	71	57	27	441		6	157	52					1	96	1,594	59.32%
4	106	San Antonio Nanahuatipam	2	985	9	31	38	7	9	4	44	186	27	227		0	1	2					0	18	603	61.22%
4	115	San Bartolomé Ayautla	5	2,763	32	495	613	17	105	9	32	46	673	124		7	1	2					0	104	2,260	81.80%
4	136	San Francisco Chapulapa	2	1,286	28	268	96	8	44	3	122	13	7	96		2	4	1					0	55	747	58.09%
4	139	San Francisco Huehuetlán	1	714	10	45	120	14	5	1	1	6	9	7		5	6	1					0	68	298	41.74%
4	160	San Jeronimo Tecóatl	3	1,108	7	96	189	56	12	1	1	15	7	124		3	4	3					0	102	620	55.96%
4	175	San Juan Bautista Cuicatlán	19	7,224	789	1,078	594	64	376	12	218	142	632	883		22	198	27					1	253	5,289	73.21%
4	187	Chiquihuitlán de Benito Juárez	3	1,627	37	531	121	12	74	5	19	11	17	46		1	14	15					1	46	950	58.39%
4	189	San Juan Coatzacoapam	2	1,408	14	345	88	2	14	1	87	4	8	44		326	1	6					0	56	996	70.74%
4	193	San Juan de Los Cués	3	1,773	32	134	257	10	34	2	97	47	8	200		1	5	4					0	21	852	48.05%
4	220	San Juan Tepeuxila	4	1,835	69	245	153	21	138	6	101	27	20	161		2	42	1					1	59	1,046	57.00%





Dtto	Cve	Municipio	Casillas	Lista Nominal	PAN	PRI	PRD	PVEM	PT	MC	PUP	NA	PSD	MORENA	ES	PRS	PAN PRD	PRI PVEM	C_COMUN PRI ES	CI_1	CI_2	CI_3	CNR	Votos Nulos	Total Votos	Participación
4	228	San Lorenzo Cuapecuiltitla	1	458	3	147	121	0	38	1	0	0	0	3		0	1	3					0	25	342	74.67%
4	234	San Lucas Zoquiápan	7	4,396	484	590	330	497	150	6	68	64	48	161		8	46	20					0	191	2,663	60.58%
4	244	San Martín Toxpalan	5	2,442	11	299	177	6	11	2	358	74	20	224		0	5	2					0	38	1,227	50.25%
4	255	San Mateo Yoloxochitlán	4	2,315	30	408	185	10	414	2	9	5	15	139		4	13	20					0	83	1,337	57.75%
4	275	San Miguel Santa Flor	1	576	4	93	9	6	76	1	5	10	18	37		0	3	1					0	28	291	50.52%
4	309	San Pedro Jaltepetongo	1	394	7	70	11	9	4	1	27	3	65	24		0	0	0					0	20	241	61.17%
4	311	San Pedro Jocotipac	1	642	4	100	20	7	21	0	9	15	2	68		1	1	0					0	11	259	40.34%
4	320	San Pedro Ocopetatlillo	1	552	4	204	23	14	4	0	1	7	15	39		0	0	8					0	26	345	62.50%
4	324	San Pedro Sochiápan	6	2,950	132	438	206	30	24	6	168	167	64	281		17	37	4					0	76	1,650	55.93%
4	328	San Pedro Teutila	6	2,896	75	500	430	10	41	4	81	24	9	160		2	65	7					2	61	1,471	50.79%
4	354	Santa Ana Ateixtlahuaca	1	323	7	42	90	5	5	0	1	1	12	25		4	1	0					0	20	213	65.94%
4	355	Santa Ana Cuauhtémoc	1	515	9	82	62	6	13	0	17	18	10	19		3	0	0					0	29	268	52.04%
4	375	Santa Cruz Acatepec	2	910	4	163	244	10	9	0	29	28	99	21		1	2	3					0	34	647	71.10%
4	399	Santa María la Asunción	4	2,049	488	470	33	54	89	1	3	16	23	55		6	29	5					0	98	1,370	66.86%
4	417	Santa María Ixcatlán	1	390	2	80	144	2	11	1	0	17	8	11		0	3	0					0	12	291	74.62%
4	426	Santa María Pápalo	2	1,473	13	139	139	14	48	4	197	28	119	167		4	1	0					0	38	911	61.85%
4	432	Santa María Tecomavaca	2	1,422	5	211	42	67	11	3	108	215	42	307		1	0	52					0	51	1,115	78.41%
4	435	Santa María Teopoxco	6	2,889	16	942	209	23	7	3	67	24	12	526		12	3	12					3	102	1,961	67.88%
4	437	Santa María Texcatitlan	2	782	0	255	233	2	10	0	5	5	9	68		0	1	2					0	19	609	77.88%
4	439	Santa María Tlaxiactac	3	1,128	113	212	43	2	40	0	9	43	10	129		3	20	8					0	76	708	62.77%
4	491	Santiago Texcalcingo	4	1,729	20	721	94	26	20	4	63	20	3	24		0	2	20					0	38	1,055	61.02%
4	531	Santos Reyes Pápalo	3	1,651	20	265	50	5	190	2	68	42	5	61		1	0	1					0	31	741	44.88%
4	545	Teotitlán de Flores Magón	13	6,850	118	806	1,461	48	76	20	215	718	36	1,124		17	35	18					2	213	4,907	71.64%
4	558	Valerio Trujano	2	1,242	7	70	153	115	44	1	134	39	50	225		53	4	9					0	15	919	73.99%
5	7	Asunción Nochixtlán	24	12,682	321	2,269	897	159	1,243	118	287	159	1,093	1,457		188	49	57					7	338	8,642	68.14%
5	21	Concepción Buenavista	2	526	31	101	16	9	10	1	5	5	0	18		1	1	1					0	9	208	39.54%
5	46	Magdalena Jaltepec	5	2,397	49	287	151	22	102	4	89	26	19	77		3	8	7					0	37	881	36.75%
5	53	Magdalena Yodocono de Porfirio Díaz	2	1,036	14	124	26	10	24	2	124	6	7	62		3	0	1					0	9	412	39.77%
5	54	Magdalena Zahuatlán	1	301	14	45	16	5	17	0	0	1	1	36		0	1	0					0	6	142	47.18%
5	86	San Andrés Dinicuiti	4	1,704	11	331	310	175	13	4	17	12	5	182		3	3	3					0	35	1,104	64.79%
5	90	San Andrés Lagunas	1	363	20	88	21	3	9	0	1	0	0	40		0	1	4					0	8	195	53.72%
5	91	San Andrés Nuxiño	2	1,354	37	356	66	16	59	2	14	11	6	60		6	1	6					0	30	670	49.48%
5	93	San Andrés Sinaxtla	1	543	12	91	40	5	26	1	7	8	4	55		2	0	7					1	11	270	49.72%
5	99	San Andrés Zautla	5	2,911	35	789	721	29	103	16	17	15	58	272		11	38	12					0	60	2,176	74.75%
5	103	San Antonio Acutla	1	211	10	27	19	6	6	1	36	2	0	18		2	1	0					0	5	133	63.03%
5	113	San Bartolo Soyaltepec	2	490	10	87	29	6	14	4	0	5	4	59		1	1	10					0	9	239	48.78%
5	126	San Cristobal Suchixtlahuaca	1	235	15	43	9	5	6	1	0	3	2	21		1	0	1					0	5	112	47.66%



Dtto	Cve	Municipio	Casillas	Lista Nominal	PAN	PRI	PRD	PVEM	PT	MC	PUP	NA	PSD	MORENA	ES	PRS	PAN PRD	PRI PVEM	C_COMUN PRI ES	CI_1	CI_2	CI_3	CNR	Votos Nulos	Total Votos	Participación
5	137	San Francisco Chindua	1	557	8	104	45	5	47	1	13	4	3	14		1	1	4					0	1	251	45.06%
5	141	San Francisco Jaltepetongo	2	792	18	125	119	6	20	3	37	3	4	85		4	1	3					0	20	448	56.57%
5	144	San Francisco Nuxaño	1	277	5	46	28	1	5	0	44	0	0	6		0	2	6					0	8	151	54.51%
5	147	San Francisco Telixtlahuaca	16	8,807	151	1,110	789	131	1,106	58	687	89	171	1,526		96	27	24					5	260	6,230	70.74%
5	148	San Francisco Teopan	1	257	8	98	22	4	4	0	0	3	0	7		0	1	1					0	4	152	59.14%
5	158	San Jerónimo Sosola	5	1,931	39	143	89	27	314	8	76	12	32	161		11	1	0					0	33	946	48.99%
5	174	San Juan Bautista Coixtlahuaca	5	2,028	41	463	78	42	37	7	9	26	14	194		4	4	8					0	37	964	47.53%
5	177	San Juan Bautista Jayacatlán	2	992	25	125	24	16	7	0	1	10	0	84		0	4	6					0	18	320	32.26%
5	196	San Juan Diuxi	2	836	9	116	24	16	34	3	115	10	2	35		0	0	1					0	70	435	52.03%
5	215	San Juan Sayultepec	1	591	20	63	22	6	48	1	8	10	5	61		3	3	2					0	6	258	43.65%
5	217	San Juan Tamazola	5	2,150	21	301	144	15	145	1	94	9	37	59		0	2	5					0	25	858	39.91%
5	221	San Juan Teposcolula	2	999	21	205	86	12	20	3	4	10	4	129		1	3	1					0	17	516	51.65%
5	224	San Juan Yucuita	1	563	17	133	26	1	31	2	7	16	3	64		1	1	4					0	13	319	56.66%
5	248	San Mateo Etlatongo	2	837	23	97	104	4	31	2	15	3	7	78		0	1	2					1	8	376	44.92%
5	254	San Mateo Tlapietec	1	160	20	40	9	2	9	0	0	2	0	7		0	0	0					0	3	92	57.50%
5	262	San Miguel Chicahua	5	1,561	114	137	87	13	120	5	198	20	14	96		4	2	4					0	70	884	56.63%
5	269	San Miguel Huautla	3	899	14	198	35	8	14	1	52	7	4	48		0	0	6					0	16	403	44.83%
5	272	San Miguel Peras	4	2,173	67	400	385	31	110	2	62	18	8	91		4	12	3					0	96	1,289	59.32%
5	273	San Miguel Piedras	2	876	25	253	111	6	52	1	2	5	8	35		2	0	3					0	16	519	59.25%
5	279	San Miguel Tecmatlán	1	245	6	48	6	2	8	0	30	3	0	4		0	0	1					0	2	110	44.90%
5	281	San Miguel Tequixtepec	3	704	35	128	53	14	13	0	5	17	1	26		1	4	1					0	7	305	43.32%
5	285	San Miguel Tulancingo	1	273	11	26	20	1	3	2	1	2	19	16		0	0	1					0	4	106	38.83%
5	292	San Pablo Huitzo	10	5,042	389	953	400	138	184	28	156	208	22	990		93	25	7					9	179	3,781	74.99%
5	302	San Pedro Coxcattepec Cántaros	2	612	18	84	62	11	38	1	3	5	11	39		0	2	0					0	13	287	46.90%
5	319	San Pedro Nopala	1	546	20	129	13	9	3	0	2	9	0	14		0	1	1					0	8	209	38.28%
5	327	San Pedro Teozacoalco	2	892	27	193	56	9	28	1	41	6	5	75		2	1	3					0	14	461	51.68%
5	329	San Pedro Tidaá	2	583	10	67	29	3	13	3	56	13	4	42		1	1	0					0	9	251	43.05%
5	330	San Pedro Topiltepec	2	275	1	33	4	0	3	3	55	3	4	74		0	0	3					0	9	192	69.82%
5	334	San Pedro Y San Pablo Teposcolula	7	3,132	57	701	147	29	56	12	29	14	22	991		9	4	16					4	85	2,176	69.48%
5	338	San Pedro Yucunama	1	174	2	59	5	3	0	1	2	4	1	19		1	1	1					0	5	104	59.77%
5	352	San Vicente Nuñú	1	388	59	102	7	2	9	0	0	0	0	23		0	0	0					0	6	208	53.61%
5	391	Santa Inés de Zaragoza	3	1,204	40	290	60	9	34	2	2	8	15	73		21	2	4					0	16	576	47.84%
5	396	Santa Magdalena Jicotlán	1	68	1	34	2	0	6	0	0	0	1	1		0	0	0					0	0	45	66.18%
5	398	Santa María Apazco	2	1,283	9	127	64	16	169	4	9	17	6	51		2	0	4					0	75	553	43.10%
5	402	Santa María Chachoápam	1	607	29	47	33	9	49	3	1	6	5	55		1	4	3					0	9	254	41.85%
5	403	Villa de Chilapa de Díaz	4	1,494	36	273	99	28	54	4	13	14	2	111		3	1	9					2	31	680	45.52%
5	423	Santa María Nativitas	2	482	7	91	47	5	12	1	1	9	1	74		1	0	0					0	13	262	54.36%



Dtto	Cve	Municipio	Casillas	Lista Nominal	PAN	PRI	PRD	PVEM	PT	MC	PUP	NA	PSD	MORENA	ES	PRS	PAN PRD	PRI PVEM	C_COMUN PRI ES	CI_1	CI_2	CI_3	CNR	Votos Nulos	Total Votos	Participación
5	428	Santa María Peñoles	11	4,624	38	1,249	288	42	104	2	975	13	65	146		3	3	20					0	118	3,066	66.31%
5	452	Santiago Apoala	2	817	12	174	44	32	89	3	3	19	5	49		1	1	2					0	17	451	55.20%
5	457	Santiago Cacaloxtepec	3	1,563	606	472	21	5	7	2	3	3	11	62		4	8	1					0	19	1,224	78.31%
5	464	Santiago Huaucilla	2	431	39	58	62	4	16	0	1	4	1	17		1	3	0					0	16	222	51.51%
5	465	Santiago Ihuatlán Plumas	2	304	12	43	27	5	9	1	7	2	0	23		0	3	6					0	2	140	46.05%
5	479	Santiago Nacaltepec	4	1,407	39	217	38	35	53	4	86	13	3	105		3	2	5					0	24	627	44.56%
5	480	Santiago Nejapilla	1	159	2	54	1	4	2	1	0	0	0	2		0	1	1					0	4	72	45.28%
5	485	Santiago Suchilquitongo	12	7,099	133	1,555	1,078	86	655	29	260	42	56	553		39	20	36					0	157	4,699	66.19%
5	488	Santiago Tenango	2	1,399	42	170	41	24	90	5	90	9	7	100		4	2	9					0	9	602	43.03%
5	489	Santiago Tepetlapa	1	93	5	18	6	2	4	0	0	1	1	5		0	1	2					0	1	46	49.46%
5	493	Santiago Tilantongo	6	2,200	93	278	125	24	157	3	233	44	19	141		4	2	5					0	77	1,205	54.77%
5	494	Santiago Tillo	1	416	12	56	31	3	23	0	12	9	5	46		4	4	1					0	8	214	51.44%
5	495	Santiago Tlazoyaltepec	7	3,174	86	566	281	71	180	10	106	36	18	253		5	12	11					4	105	1,744	54.95%
5	511	Santo Domingo Nuxaá	5	2,054	58	416	85	26	116	2	78	14	11	151		4	4	8					0	23	996	48.49%
5	518	Santo Domingo Tlatayápam	1	107	1	36	0	2	1	0	0	0	1	5		0	0	2					0	1	49	45.79%
5	521	Santo Domingo Tonaltepec	1	200	2	48	7	4	14	0	3	3	0	9		0	0	1					0	6	97	48.50%
5	523	Santo Domingo Yanhuatlán	3	1,140	37	134	39	7	49	3	6	30	3	134		3	1	2					0	18	466	40.88%
5	524	Santo Domingo Yodohino	1	336	7	32	119	5	5	2	1	0	0	14		1	3	1					0	7	197	58.63%
5	527	Santo Tomás Mazaltepec	3	1,644	17	209	42	17	98	1	14	4	2	216		4	3	14					1	25	667	40.57%
5	539	Villa de Tamazulápam del Progreso	11	5,382	95	774	352	48	804	132	70	174	23	924		15	2	6					1	148	3,568	66.30%
5	543	Villa Tejúpam de La Unión	3	1,774	24	403	377	7	22	3	12	12	102	251		2	17	10					0	53	1,295	73.00%
5	547	Teotongo	2	762	9	69	92	2	22	2	9	7	1	128		4	1	1					2	15	364	47.77%
5	548	Tepelmeme Villa de Morelos	3	1,142	41	163	25	16	19	2	0	9	5	57		1	1	5					0	15	359	31.44%
5	551	Tlacotepec Plumas	1	318	15	75	22	7	4	2	2	3	0	20		0	3	0					0	5	158	49.69%
5	556	La Trinidad Vista Hermosa	1	213	6	36	16	6	2	1	3	1	1	26		0	1	1					0	5	105	49.30%
5	565	Yutanduchi de Guerrero	2	838	18	256	13	6	32	2	186	7	1	20		3	0	2					0	41	587	70.05%
6	5	Asunción Cuyotepeji	2	861	225	222	32	2	7	1	2	1	1	38		0	4	3					0	15	553	64.23%
6	13	Calihualá	3	900	8	113	78	5	4	6	3	9	6	116		0	2	0					0	7	357	39.67%
6	25	Cosoltepec	3	678	17	136	58	10	11	3	3	20	4	108		0	3	0					2	12	387	57.08%
6	31	Fresnillo de Trujano	2	798	6	193	143	3	10	2	0	2	10	131		0	7	3					0	14	524	65.66%
6	32	Guadalupe de Ramírez	3	1,156	14	238	80	2	243	2	0	30	0	146		2	0	1					0	17	775	67.04%
6	37	Heroica Ciudad de Huajuapán de León	95	54,142	4,240	6,145	1,803	342	826	844	294	678	268	8,355		206	168	118					30	831	25,148	46.45%
6	55	Mariscala de Juárez	8	2,717	29	471	258	19	147	4	4	182	8	171		1	18	6					6	61	1,385	50.98%
6	96	San Andrés Tepetlapa	1	347	5	23	38	5	5	5	2	3	3	25		1	2	0					0	20	137	39.48%
6	149	San Francisco Tlapancingo	3	1,588	325	453	41	10	4	8	1	7	1	60		2	3	11					0	33	959	60.39%
6	157	San Jerónimo Silacayoapilla	2	1,176	7	105	51	7	97	2	0	0	0	28		0	0	2					0	14	313	26.62%
6	162	San Jorge Nuchita	5	2,417	16	386	311	19	110	4	12	3	3	62		0	7	5					0	55	993	41.08%



Dtto	Cve	Municipio	Casillas	Lista Nominal	PAN	PRI	PRD	PVEM	PT	MC	PUP	NA	PSD	MORENA	ES	PRS	PAN PRD	PRI PVEM	C_COMUN PRI ES	CI_1	CI_2	CI_3	CNR	Votos Nulos	Total Votos	Participación
6	163	San José Ayuquila	2	1,047	100	144	24	0	2	3	1	2	0	27		0	2	4					0	7	316	30.18%
6	179	San Juan Bautista Suchitepec	2	404	94	139	108	3	9	0	1	1	1	44		1	15	3					0	9	428	100.00%
6	180	San Juan Bautista Tlachichilco	2	983	116	147	68	3	1	46	2	2	1	41		0	5	1					0	18	451	45.88%
6	188	San Juan Cieneguilla	1	418	42	17	10	0	0	32	0	1	0	2		0	2	0					0	6	112	26.79%
6	200	San Juan Ihualtepec	2	625	7	229	99	3	46	0	0	2	0	10		0	0	0					0	30	426	68.16%
6	230	San Lorenzo Victoria	2	805	13	244	292	2	2	20	3	1	2	40		0	13	2					0	20	654	81.24%
6	237	San Marcos Arteaga	3	1,266	94	319	148	14	2	5	7	2	1	56		0	2	2					0	17	669	52.84%
6	245	San Martín Zacatepec	3	1,223	6	258	314	2	14	2	0	0	14	45		0	4	8					0	15	682	55.76%
6	249	San Mateo Nejápam	2	769	174	130	63	4	70	0	1	4	1	35		0	4	3					0	26	515	66.97%
6	258	San Miguel Ahuehuetitlán	4	1,883	538	432	47	4	196	2	1	0	0	57		1	8	10					0	24	1,320	70.10%
6	260	San Miguel Amatitlán	13	4,901	1,236	898	322	9	555	95	5	13	5	120		24	8	8					0	100	3,398	69.33%
6	288	San Nicolás Hidalgo	2	786	22	151	135	6	25	42	1	7	2	80		1	3	2					0	9	486	61.83%
6	335	San Pedro y San Pablo Tequixtepec	7	1,432	36	376	214	13	19	1	4	23	7	125		0	11	25					0	49	903	63.06%
6	349	San Simón Zahuatlán	3	2,130	15	401	302	18	9	1	0	3	2	16		0	8	22					4	37	838	39.34%
6	374	Santa Catarina Zapotitlán	1	357	2	88	30	6	7	0	0	18	0	12		0	0	0					0	3	166	46.50%
6	377	Santa Cruz de Bravo	1	289	67	117	87	4	1	5	0	2	2	26		0	5	1					0	6	323	100.00%
6	382	Santa Cruz Tacache de Mina	5	2,051	209	626	361	21	7	3	1	5	4	160		4	9	5					0	20	1,435	69.97%
6	401	Santa María Camotlán	2	1,396	154	328	132	16	19	5	8	4	2	64		1	4	10					0	22	769	55.09%
6	456	Santiago Ayuquillilla	3	1,822	309	390	157	8	9	5	5	3	0	85		0	6	9					0	22	1,008	55.32%
6	459	Villa de Santiago Chazumba	10	3,313	56	827	581	20	17	8	9	19	18	545		3	3	6					1	59	2,172	65.56%
6	462	Santiago del Río	2	540	96	172	98	21	4	1	1	3	3	56		2	2	2					0	25	486	90.00%
6	463	Santiago Huajolotitlán	6	3,327	303	753	306	78	19	77	3	17	2	250		1	15	6					1	64	1,895	56.96%
6	477	Santiago Miltepec	1	305	18	118	81	1	9	0	0	1	0	4		0	3	3					0	6	244	80.00%
6	486	Santiago Tamazola	8	3,083	124	969	578	5	23	9	2	7	29	57		2	16	17					0	55	1,893	61.40%
6	502	Santiago Yucuyachi	2	850	3	162	92	10	125	8	0	1	2	41		2	1	0					0	14	461	54.24%
6	520	Santo Domingo Tonalá	11	5,908	39	855	926	34	626	15	12	14	14	266		9	6	12					1	238	3,067	51.91%
6	533	Santos Reyes Yucuna	1	734	4	198	163	2	11	1	0	0	1	23		0	0	1					0	9	413	56.27%
6	534	Silacayoápam	17	5,508	72	1,216	1,009	10	273	20	7	8	10	263		1	9	17					2	120	3,037	55.14%
6	568	Zapotitlán Lagunas	4	2,309	99	463	32	9	433	40	4	15	2	89		2	8	11					0	62	1,269	54.96%
6	569	Zapotitlán Palmas	2	1,262	138	211	15	3	6	1	0	10	0	41		2	2	6					0	12	447	35.42%
7	19	Coicoyán de las Flores	10	5,092	16	225	296	30	308	6	55	29	23	384		14	3	5					0	107	1,501	29.48%
7	23	Constancia del Rosario	5	2,896	5	53	55	4	36	10	23	8	10	1,017		13	2	1					0	42	1,279	44.16%
7	36	Mesones Hidalgo	6	3,346	27	181	345	58	182	4	91	12	8	218		6	4	3					0	66	1,205	36.01%
7	71	Putla Villa de Guerrero	43	22,965	338	1,839	2,114	263	1,589	853	287	140	423	4,519		718	28	45					1	1,035	14,192	61.80%
7	73	La Reforma	5	2,354	10	326	80	74	207	4	138	4	9	188		3	0	17					0	20	1,080	45.88%
7	85	San Andrés Cabecera Nueva	4	1,987	24	511	344	41	358	2	3	3	4	70		0	4	42					0	50	1,456	73.28%
7	208	San Juan Mixtepec	15	6,993	38	357	558	62	86	29	16	74	54	1,444		28	10	7					1	279	3,043	43.51%



Dtto	Cve	Municipio	Casillas	Lista Nominal	PAN	PRI	PRD	PVEM	PT	MC	PUP	NA	PSD	MORENA	ES	PRS	PAN PRD	PRI PVEM	C_COMUN PRI ES	CI_1	CI_2	CI_3	CNR	Votos Nulos	Total Votos	Participación
7	240	San Martín Itunyoso	4	1,834	7	203	145	7	58	8	5	9	12	359		5	0	0					0	48	866	47.22%
7	242	San Martín Peras	16	7,923	112	925	475	104	501	16	39	85	18	313		6	0	25					0	215	2,834	35.77%
7	298	San Pedro Amuzgos	7	4,511	9	1,458	1,191	13	70	6	17	3	65	388		3	7	10					1	66	3,307	73.31%
7	345	San Sebastián Tecomaxtlahuaca	13	6,061	80	584	448	48	142	23	29	39	36	803		14	5	21					2	135	2,409	39.75%
7	378	Santa Cruz Itundujia	16	7,529	95	2,695	2,065	157	42	3	10	16	5	400		0	9	36					0	162	5,695	75.64%
7	416	Santa María Ipalapa	8	3,575	284	352	757	20	123	2	722	10	4	142		2	41	1					0	132	2,592	72.50%
7	448	Santa María Zacatepec	21	11,642	51	2,867	2,023	453	154	16	300	39	36	1,195		20	13	126					0	294	7,587	65.17%
7	470	Santiago Juxtlahuaca	43	21,915	291	4,067	949	208	414	78	99	103	588	6,261		51	8	51					2	610	13,780	62.88%
8	16	Chalcatongo de Hidalgo	14	6,349	51	655	1,118	316	378	43	122	400	78	728		0	14	21					1	283	4,208	66.28%
8	40	Ixpantepec Nieves	4	1,136	10	92	118	11	11	4	2	3	13	92		0	2	1					1	11	371	32.66%
8	49	Magdalena Peñasco	6	2,576	29	201	476	27	61	24	25	19	26	429		0	10	6					0	93	1,426	55.36%
8	78	San Agustín Atenango	3	1,578	8	391	248	6	7	0	6	7	3	196		0	0	3					0	41	916	58.05%
8	83	San Agustín Tlacoatepec	2	674	7	54	83	7	6	1	106	1	3	47		0	0	2					0	10	327	48.52%
8	102	San Antonino Monte Verde	9	4,808	48	1,193	799	84	85	14	14	31	10	134		0	9	25					1	116	2,563	53.31%
8	107	San Antonio Sinicahua	4	1,010	9	61	165	15	17	6	3	16	11	94		0	3	2					1	31	434	42.97%
8	118	San Bartolomé Yucuañe	1	284	7	55	23	4	7	1	0	2	1	37		0	1	2					0	6	146	51.41%
8	124	San Cristobal Amoltepec	2	840	3	23	52	3	15	15	6	12	11	183		0	1	2					0	12	338	40.24%
8	130	San Esteban Atatlahuca	7	2,685	23	144	556	36	37	11	537	19	7	224		0	6	3					1	83	1,687	62.83%
8	171	San Juan Achiutla	1	337	4	43	60	0	1	6	15	3	2	46		0	3	1					0	7	191	56.68%
8	210	San Juan Numí	9	4,863	25	966	515	39	58	10	312	19	24	237		0	9	15					0	80	2,309	47.48%
8	218	San Juan Teita	1	428	4	82	24	6	4	1	0	1	10	89		0	0	0					0	13	234	54.67%
8	239	San Martín Huamelúlpam	2	771	8	53	49	6	15	1	9	5	5	120		0	1	2					0	14	288	37.35%
8	250	San Mateo Peñasco	3	1,505	15	216	281	30	27	3	31	28	12	142		0	72	3					0	33	893	59.34%
8	253	San Mateo Sindihui	3	1,511	11	79	229	12	7	0	172	8	2	41		0	0	1					0	37	599	39.64%
8	257	San Miguel Achiutla	1	550	6	68	50	10	4	6	3	3	2	31		0	2	2					0	7	194	35.27%
8	268	San Miguel el Grande	5	2,731	19	193	502	9	59	5	117	19	12	530		0	7	0					2	55	1,529	55.99%
8	284	San Miguel Tlacoatepec	5	2,460	44	191	169	20	15	1	9	19	26	293		0	7	5					0	42	841	34.19%
8	295	San Pablo Tijaitepec	4	1,565	16	49	179	12	154	8	162	10	4	87		0	3	1					0	38	723	46.20%
8	315	San Pedro Martir Yucuxaco	2	1,014	19	73	50	13	15	7	10	4	6	153		0	0	1					0	25	376	37.08%
8	318	San Pedro Molinos	1	525	4	47	73	9	35	3	10	6	3	68		0	0	2					0	9	269	51.24%
8	343	San Sebastián Nicananduta	2	1,241	18	39	179	7	7	0	2	4	2	43		0	4	1					0	9	315	25.38%
8	371	Santa Catarina Tayata	1	501	8	105	48	8	9	3	1	0	2	77		0	2	1					1	5	270	53.89%
8	372	Santa Catarina Ticuá	2	717	21	110	93	16	23	0	11	6	3	93		0	1	2					0	20	399	55.65%
8	373	Santa Catarina Yosonotú	4	1,144	9	16	117	8	24	3	75	10	18	270		0	4	0					0	25	579	50.61%
8	380	Santa Cruz Nundaco	4	2,063	33	159	260	15	53	6	11	15	11	220		0	11	2					0	66	862	41.78%
8	383	Santa Cruz Tacahua	2	856	8	84	77	7	107	2	6	4	3	77		0	0	0					1	12	388	45.33%
8	384	Santa Cruz Tayata	2	408	9	83	24	8	6	4	1	4	5	41		0	1	1					0	3	190	46.57%





Dtto	Cve	Municipio	Casillas	Lista Nominal	PAN	PRI	PRD	PVEM	PT	MC	PUP	NA	PSD	MORENA	ES	PRS	PAN PRD	PRI PVEM	C_COMUN PRI ES	CI_1	CI_2	CI_3	CNR	Votos Nulos	Total Votos	Participación
8	394	Santa Lucía Monteverde	8	4,275	28	253	534	32	556	13	22	20	20	468		0	9	6					0	145	2,106	49.26%
8	409	Santa María del Rosario	1	358	9	73	29	7	17	2	1	4	3	27		0	3	1					0	8	184	51.40%
8	424	Santa María Nduayaco	3	415	21	109	40	12	10	2	1	2	8	42		0	1	6					0	10	264	63.61%
8	431	Santa María Tataltepec	1	176	2	98	7	2	18	1	0	0	3	4		0	0	0					0	1	136	77.27%
8	445	Santa María Yolotepec	1	314	3	16	178	6	6	1	2	1	0	10		0	1	0					0	5	229	72.93%
8	446	Santa María Yosoyúa	3	1,139	5	58	58	15	107	14	139	5	12	160		0	1	0					0	22	596	52.33%
8	447	Santa María Yucuhiti	8	4,668	91	381	350	47	110	26	336	26	78	642		0	9	13					1	137	2,247	48.14%
8	482	Santiago Nundiche	2	749	5	108	86	11	41	10	4	9	3	96		0	1	2					0	27	403	53.81%
8	483	Santiago Nuyoo	3	1,471	18	77	326	9	39	9	3	6	11	156		0	3	2					0	34	693	47.11%
8	500	Santiago Yolomécatl	4	1,524	54	98	138	7	62	11	18	15	8	281		0	11	6					0	23	732	48.03%
8	501	Santiago Yosondúa	12	5,565	101	441	1,306	55	192	13	11	29	33	432		0	39	15					0	147	2,814	50.57%
8	510	Santo Domingo Ixcatlán	1	523	9	160	56	6	18	0	2	9	1	58		0	3	2					0	17	341	65.20%
8	528	Santo Tomás Ocotepc	4	2,627	10	138	250	14	27	10	259	15	12	318		0	1	2					0	48	1,104	42.03%
8	532	Santos Reyes Tepejillo	2	842	4	106	122	9	10	4	1	3	7	93		0	4	1					0	10	374	44.42%
8	549	Heroica Villa Tezoatlán de Segura y Luna, Cuna de la Independencia de Oaxaca	19	9,283	410	1,316	1,062	41	958	16	25	54	28	442		0	13	25					3	229	4,622	49.79%
8	553	Heroica Ciudad de Tlaxiaco	51	28,358	294	2,107	2,931	259	999	657	2,487	782	897	4,567		0	74	84					8	625	16,771	59.14%
9	1	Abejones	2	877	26	22	21	12	43	3	2	11	13	95		7	1	0		53			0	19	328	37.40%
9	34	Guelatao de Juárez	1	433	4	38	7	2	86	40	13	0	18	38		16	0	0		4			0	9	275	63.51%
9	42	Ixtlán de Juárez	13	5,272	260	633	211	41	393	121	331	43	148	595		56	19	13		103			0	127	3,094	58.69%
9	45	Magdalena Apasco	8	5,015	142	340	136	56	301	16	123	25	300	596		29	12	5		235			0	60	2,376	47.38%
9	62	Natividad	1	400	18	15	18	6	20	17	3	79	2	14		3	2	1		4			0	15	217	54.25%
9	65	Nuevo Zoquiápam	3	1,153	22	101	21	16	21	20	26	16	4	95		0	1	2		16			0	18	379	32.87%
9	74	Reyes Etlá	5	2,661	63	269	110	19	198	10	47	19	91	306		6	11	8		18			2	43	1,220	45.85%
9	94	San Andrés Solaga	3	1,181	24	126	37	4	121	6	15	5	2	129		2	3	1		2			0	19	496	42.00%
9	97	San Andrés Yaa	1	388	4	41	6	2	41	3	0	3	3	97		2	0	9		1			0	17	229	59.02%
9	111	San Baltazar Yatzachi el Bajo	3	541	18	80	19	8	23	2	18	6	1	95		1	3	1		0			0	7	282	52.13%
9	119	San Bartolomé Zoogocho	1	278	6	35	20	3	13	2	2	2	0	31		1	0	2		0			0	7	124	44.60%
9	125	San Cristóbal Lachirioag	2	1,047	12	290	20	22	32	9	14	23	9	186		2	1	4		5			0	40	669	63.90%
9	135	San Francisco Cajonos	1	348	6	41	7	2	20	3	13	3	0	35		0	0	1		2			0	5	138	39.66%
9	142	San Francisco Lachigoló	4	2,332	103	165	61	15	97	13	34	37	8	215		16	6	10		32			0	43	855	36.66%
9	153	San Ildefonso Villa Alta	7	2,573	44	485	80	7	105	32	126	32	18	345		3	9	3		21			0	63	1,373	53.36%
9	172	San Juan Atepec	2	1,123	51	85	25	9	54	16	92	10	142	56		53	2	4		9			0	25	633	56.37%
9	173	San Juan Bautista Atlatlahuca	2	1,278	15	200	67	10	220	1	9	8	2	145		2	2	1		6			0	30	718	56.18%
9	176	San Juan Bautista Guelache	8	4,108	150	499	211	37	149	35	51	47	61	575		38	12	22		50			2	75	2,014	49.03%
9	183	San Juan Bautista Valle Nacional	30	16,954	866	1,669	367	145	734	375	1,545	233	1,365	2,759		239	79	60		571			4	559	11,570	68.24%
9	185	San Juan Chicomezúchil	1	248	21	83	9	7	21	5	8	1	1	7		2	5	0		5			0	3	178	71.77%



Dtto	Cve	Municipio	Casillas	Lista Nominal	PAN	PRI	PRD	PVEM	PT	MC	PUP	NA	PSD	MORENA	ES	PRS	PAN PRD	PRI PVEM	C_COMUN PRI ES	CI_1	CI_2	CI_3	CNR	Votos Nulos	Total Votos	Participación
9	194	San Juan del Estado	4	1,897	157	212	151	18	84	4	42	11	120	164		4	14	9		29			0	47	1,066	56.19%
9	197	San Juan Evangelista Analco	1	329	14	21	6	5	9	0	1	39	45	54		1	0	0		5			0	12	212	64.44%
9	202	San Juan Juquila Vijanos	3	1,309	19	165	31	12	115	49	41	12	17	162		4	1	1		19			0	45	693	52.94%
9	212	San Juan Petlapa	4	1,736	59	151	66	13	97	9	29	10	22	485		9	6	4		7			0	135	1,102	63.48%
9	214	San Juan Quiotepec	4	1,716	9	581	23	6	167	40	16	11	23	186		5	0	4		5			0	31	1,107	64.51%
9	216	San Juan Tabaá	2	811	4	109	30	5	71	1	6	9	4	21		0	0	1		1			0	15	277	34.16%
9	222	San Juan Yaeé	2	969	30	252	29	4	41	11	38	8	5	112		1	1	0		4			0	19	555	57.28%
9	223	San Juan Yatzona	1	326	1	72	1	1	4	4	128	4	1	14		0	1	2		0			0	11	244	74.85%
9	246	San Mateo Cajonos	1	471	11	89	8	3	29	1	4	4	0	46		0	0	1		25			0	17	238	50.53%
9	256	San Melchor Betaza	2	806	2	143	14	4	18	16	31	12	5	145		1	1	0		13			0	21	426	52.85%
9	259	San Miguel Aloápam	3	1,797	194	269	85	34	48	5	28	11	142	55		2	6	9		47			0	49	984	54.76%
9	261	San Miguel Amatlán	2	762	25	148	19	15	18	3	5	60	1	58		0	2	3		10			0	19	386	50.66%
9	266	San Miguel del Río	1	222	9	27	46	1	6	5	7	0	1	10		0	2	0		3			0	2	119	53.60%
9	278	Villa Talea de Castro	3	1,667	71	200	38	16	301	2	33	8	4	55		2	15	5		7			1	29	787	47.21%
9	286	San Miguel Yotao	1	421	13	75	32	0	18	59	15	18	3	16		0	0	0		3			0	11	263	62.47%
9	294	San Pablo Macuiltianguis	2	772	5	17	18	5	12	3	4	5	96	240		5	1	0		12			0	14	437	56.61%
9	297	San Pablo Yaganiza	2	765	33	54	23	4	7	0	12	4	0	100		2	5	0		14			0	10	268	35.03%
9	301	San Pedro Cajonos	2	834	8	82	20	5	50	10	21	8	5	170		2	0	0		3			0	10	394	47.24%
9	336	San Pedro Yaneri	2	629	8	82	21	5	13	6	24	8	57	120		9	2	1		3			0	17	376	59.78%
9	337	San Pedro Yólox	5	1,775	98	384	58	32	84	10	9	28	16	141		3	1	2		5			0	48	919	51.77%
9	359	Santa Ana Yareni	1	707	24	41	23	11	39	3	17	7	2	128		2	3	0		19			0	21	340	48.09%
9	363	Santa Catarina Ixtepeji	4	1,976	91	337	44	21	82	4	114	44	57	122		22	5	7		25			0	23	998	50.51%
9	365	Santa Catarina Lachatao	3	1,040	68	206	32	11	55	9	11	36	4	55		4	2	3		28			0	29	553	53.17%
9	420	Santa María Jaltianguis	1	469	9	29	13	3	13	11	7	1	64	27		4	3	1		2			0	10	197	42.00%
9	433	Santa María Temaxcalapa	1	695	10	93	27	4	12	29	59	9	5	95		0	0	1		8			0	32	384	55.25%
9	443	Santa María Yalina	1	228	10	31	6	3	5	6	0	7	0	44		0	1	0		0			0	3	116	50.88%
9	444	Santa María Yavesia	1	342	4	33	7	4	34	7	7	2	0	79		1	0	1		5			0	5	189	55.26%
9	458	Santiago Camotlán	5	2,118	61	326	133	13	60	19	98	23	17	481		5	29	6		5			0	45	1,321	62.37%
9	461	Santiago Comaltepec	3	1,064	48	96	27	8	59	8	53	9	23	102		8	5	3		31			0	18	498	46.80%
9	472	Santiago Lalopa	1	344	1	67	16	3	70	2	6	0	2	56		2	0	0		0			0	7	232	67.44%
9	474	Santiago Laxopa	2	927	5	53	22	7	30	5	123	7	77	38		9	0	0		2			0	20	398	42.93%
9	497	Santiago Xiacuí	3	1,234	45	139	68	13	91	37	154	53	17	63		5	5	4		22			0	14	730	59.16%
9	504	Santiago Zochila	1	333	9	29	9	4	15	0	36	3	1	59		1	0	0		3			0	8	177	53.15%
9	514	Santo Domingo Roayaga	1	613	8	250	13	4	7	0	0	3	2	44		0	0	2		2			0	16	351	57.26%
9	519	Santo Domingo Tomaltepec	4	2,290	223	131	46	36	85	7	48	34	7	242		9	8	5		26			1	31	939	41.00%
9	522	Santo Domingo Xagacía	1	697	7	88	6	3	8	83	24	4	3	108		0	0	4		7			0	14	359	51.51%
9	541	Tanetze de Zaragoza	3	1,198	14	152	107	8	49	33	28	4	5	128		1	1	3		1			0	20	554	46.24%



Dtto	Cve	Municipio	Casillas	Lista Nominal	PAN	PRI	PRD	PVEM	PT	MC	PUP	NA	PSD	MORENA	ES	PRS	PAN PRD	PRI PVEM	C_COMUN PRI ES	CI_1	CI_2	CI_3	CNR	Votos Nulos	Total Votos	Participación
9	544	Teococuilco de Marcos Pérez	2	972	35	98	10	10	10	1	74	8	3	75		1	1	2		4			0	19	351	36.11%
9	546	Teotitlán del Valle	7	4,582	254	225	97	55	516	52	51	121	18	359		16	7	9		60			2	94	1,936	42.25%
9	552	Tlaxiactac de Cabrera	13	6,815	355	597	154	98	193	35	116	56	25	485		49	26	31		90			3	119	2,432	35.69%
9	559	Capulálpam de Méndez	2	1,112	18	83	22	8	117	57	13	7	16	123		13	1	1		47			0	25	551	49.55%
9	560	Villa de Etla	15	7,733	234	1,019	699	94	373	424	122	153	291	1,021		39	41	18		122			4	288	4,942	63.91%
9	562	Villa Hidalgo	3	1,359	6	182	18	7	20	0	38	29	5	182		0	0	2		8			0	19	516	37.97%
10	4	Asunción Cacalotepec	4	1,708	91	182	55	14	134	60	12	6	16	336		4	32	11					0	50	1,003	58.72%
10	60	Mixistlán de la Reforma	4	1,693	59	261	34	21	166	48	229	27	4	97		0	3	1					0	63	1,013	59.83%
10	191	San Juan Comaltepec	4	1,731	124	229	44	14	138	4	3	22	13	205		1	12	1					0	49	859	49.62%
10	192	San Juan Cotzocón	26	14,060	500	3,085	473	140	1,188	89	116	68	32	947		15	58	39					1	235	6,986	49.69%
10	201	San Juan Juquila Mixes	5	2,518	77	158	37	43	299	130	4	32	16	227		3	11	3					2	67	1,109	44.04%
10	206	San Juan Lalana	20	10,784	141	3,054	353	70	3,015	19	9	33	11	432		8	11	30					2	321	7,509	69.63%
10	207	San Juan Mazatlán	18	9,223	235	2,187	247	98	1,116	13	98	77	20	534		6	15	26					0	223	4,895	53.07%
10	231	San Lucas Camotlán	3	1,646	44	182	19	7	15	0	3	3	2	56		1	44	1					0	35	412	25.03%
10	274	San Miguel Quetzaltepec	9	4,938	219	971	65	73	209	26	108	21	6	125		16	13	42					0	124	2,018	40.87%
10	321	San Pedro Ocoteppec	3	1,296	120	140	21	8	38	8	2	6	3	54		0	9	1					0	24	434	33.49%
10	333	San Pedro y San Pablo Ayutla	8	3,703	172	514	81	38	367	152	13	20	10	250		0	36	17					3	136	1,809	48.85%
10	397	Santa María Alotepec	5	1,955	37	88	28	6	61	17	8	7	17	118		3	4	4					0	75	473	24.19%
10	436	Santa María Tepantlali	4	2,040	133	430	41	37	154	10	7	22	5	96		3	9	5					1	71	1,024	50.20%
10	438	Santa María Tlahuitoltepec	10	5,628	111	203	88	77	723	38	20	35	24	353		26	4	7					3	153	1,865	33.14%
10	455	Santiago Atitlán	4	2,098	104	291	43	15	156	21	105	17	13	162		2	23	10					0	57	1,019	48.57%
10	460	Santiago Choápam	5	2,182	51	751	79	12	131	4	5	9	6	143		3	18	17					2	57	1,288	59.03%
10	466	Santiago Ixcuintepec	2	955	56	308	36	3	35	1	0	3	1	65		0	2	2					0	7	519	54.35%
10	499	Santiago Yaveo	10	4,460	211	744	137	22	1,050	4	3	8	5	131		3	37	14					1	103	2,473	55.45%
10	503	Santiago Zacatepec	7	3,189	113	371	116	35	316	5	16	24	16	240		4	17	15					0	95	1,383	43.37%
10	517	Santo Domingo Tepuxtepec	6	3,416	106	533	37	55	167	10	11	213	4	103		2	3	12					0	110	1,366	39.99%
10	540	Tamazulápam del Espíritu Santo	9	4,964	175	224	132	41	606	16	9	53	157	253		4	13	6					2	116	1,807	36.40%
10	554	Totontepec Villa de Morelos	8	3,613	281	339	95	28	236	53	11	16	7	341		2	53	7					0	90	1,559	43.15%
11	12	El Barrio de la Soledad	19	10,045	1,244	2,380	278	113	64	392	96	67	97	685	50	161	45	0	4	481			3	305	6,465	64.36%
11	15	Chahuities	14	7,941	215	1,345	380	240	715	1,566	9	36	15	551	15	9	40	0	0	61			2	230	5,429	68.37%
11	57	Matías Romero Avendaño	54	29,038	2,904	3,517	643	263	256	470	102	1,342	147	2,333	141	93	113	0	2	2,227			6	792	15,351	52.87%
11	72	Reforma de Pineda	4	2,054	32	727	129	58	53	13	4	12	10	304	6	23	4	0	0	66			0	80	1,521	74.05%
11	199	San Juan Guichicovi	43	21,929	270	3,797	6,851	222	499	21	37	268	46	385	31	29	23	0	0	2,125			16	888	15,508	70.72%
11	207	San Juan Mazatlán	7	2,610	76	307	112	36	75	4	159	174	12	90	2	2	6	0	0	255			0	57	1,367	52.38%
11	263	San Miguel Chimalapa	9	4,647	94	1,202	428	30	50	1	14	12	22	155	4	5	16	0	0	382			0	121	2,536	54.57%
11	325	San Pedro Tapanatepec	18	9,737	2,441	2,699	134	670	87	15	3	15	11	551	17	6	40	0	2	56			0	251	6,998	71.87%
11	405	Santa María Chimalapa	11	4,855	124	1,088	275	52	170	8	22	36	24	179	13	17	9	0	0	266			0	173	2,456	50.59%





Dtto	Cve	Municipio	Casillas	Lista Nominal	PAN	PRI	PRD	PVEM	PT	MC	PUP	NA	PSD	MORENA	ES	PRS	PAN PRD	PRI PVEM	C_COMUN PRI ES	CI_1	CI_2	CI_3	CNR	Votos Nulos	Total Votos	Participación
11	427	Santa María Petapa	18	11,006	363	2,304	500	52	1,597	56	33	79	37	505	24	25	73	0	0	907			0	269	6,824	62.00%
11	481	Santiago Niltepec	8	4,033	28	986	743	30	599	3	16	5	19	296	21	19	7	0	0	76			18	113	2,979	73.87%
11	509	Santo Domingo Ingenio	12	6,365	475	2,784	171	99	46	8	9	374	14	318	35	8	24	0	0	118			7	287	4,777	75.05%
11	525	Santo Domingo Zanatepec	17	8,202	85	1,220	550	440	61	235	35	1,517	597	664	47	67	9	0	0	90			0	245	5,862	71.47%
12	33	Guadalupe Etla	3	1,946	66	160	47	21	348	13	14	10	42	152		6	7	9					0	22	917	47.12%
12	63	Nazareno Etla	5	3,091	79	267	100	33	730	12	8	11	23	277		17	5	8					0	45	1,615	52.25%
12	81	San Agustín Etla	4	2,968	130	276	125	62	209	13	36	73	13	382		35	7	20					0	68	1,449	48.82%
12	84	San Agustín Yatareni	5	3,038	119	127	38	23	70	14	30	71	22	173		11	6	2					0	30	736	24.23%
12	88	San Andrés Huayápam	6	3,611	294	309	127	38	144	32	41	101	40	398		37	11	12					4	75	1,663	46.05%
12	89	San Andrés Ixtlahuaca	2	1,265	115	138	41	12	103	9	57	7	6	60		1	3	12					0	32	596	47.11%
12	132	San Felipe Tejalápam	8	5,077	214	475	106	75	165	11	637	28	9	371		10	3	23					0	79	2,206	43.45%
12	227	San Lorenzo Cacaotepec	16	10,162	409	965	342	148	678	64	301	103	144	1,163		82	40	44					3	173	4,659	45.85%
12	291	San Pablo Etla	15	9,939	552	919	293	125	492	62	283	83	80	1,327		156	28	36					7	175	4,618	46.46%
12	308	San Pedro Ixtlahuaca	9	5,929	403	553	268	113	267	22	220	44	38	397		21	42	23					0	125	2,536	42.77%
12	347	San Sebastián Tutla	19	12,169	861	1,229	464	175	564	140	191	247	258	1,794		218	78	46					16	315	6,596	54.20%
12	376	Santa Cruz Amilpas	13	8,120	622	767	252	197	320	582	502	170	157	1,049		265	21	20					3	259	5,186	63.87%
12	392	Santa Lucía del Camino	64	38,380	2,167	3,570	1,735	585	1,571	929	1,247	741	782	5,631		1,507	149	101					45	1,066	21,826	56.87%
12	537	Soledad Etla	7	4,022	153	570	148	78	1,126	111	24	68	268	165		14	6	11					0	71	2,813	69.94%
13	66	Oaxaca de Juárez	161	93,623	5,123	10,376	3,720	1,205	4,695	1,011	1,134	1,358	739	13,327		1,367	334	295		2,411			61	2,168	49,324	52.68%
13	154	San Jacinto Amilpas	14	10,083	291	1,062	995	109	810	173	225	104	165	1,293		104	35	15		247			5	198	5,831	57.83%
13	400	Santa María Atzompa	31	21,413	594	1,682	777	191	1,359	260	378	152	176	2,624		139	54	65		268			6	331	9,056	42.29%
14	66	Oaxaca de Juárez	211	126,006	10,727	14,999	4,657	1,825	5,879	880	1,393	2,363	760	16,073		1,439	787	490			2,278	1,974	96	2,785	69,405	55.08%
15	26	Cuicápam de Guerrero	22	14,054	668	1,444	2,125	119	556	384	151	398	218	1,573		165	179	27					4	378	8,389	59.69%
15	104	San Antonio de la Cal	23	15,079	668	934	1,134	102	615	65	261	163	163	1,699		110	124	40					5	274	6,357	42.16%
15	339	San Raymundo Jalpan	3	1,722	74	136	142	51	71	10	14	15	62	297		8	9	4					0	20	913	53.02%
15	386	Santa Cruz Xoxocotlán	90	61,222	2,192	5,900	7,042	511	3,789	292	1,130	628	1,134	7,793		1,229	336	133					32	1,245	33,386	54.53%
15	566	Villa de Zaachila	38	25,813	390	3,028	2,659	505	511	88	356	585	731	3,407		218	106	55					8	626	13,273	51.42%
16	3	Ánimas Trujano	5	2,948	155	390	165	46	159	59	33	34	10	337		30	16	8					3	46	1,491	50.58%
16	8	Asunción Ocotlán	5	2,626	232	451	122	17	18	4	9	517	11	97		4	7	9					0	81	1,579	60.13%
16	10	Ayoquezco de Aldama	8	3,962	406	271	111	50	86	161	97	36	11	301		6	43	4					3	82	1,668	42.10%
16	17	Ciénega de Zimatlán	4	2,416	89	786	546	16	38	12	3	12	80	75		7	14	8					0	50	1,736	71.85%
16	47	Magdalena Mixtepec	1	724	16	108	157	3	5	75	89	1	2	16		0	6	0					0	11	489	67.54%
16	67	Ocotlán de Morelos	30	15,804	1,149	1,860	2,123	146	465	651	102	935	356	2,919		120	75	19					8	541	11,469	72.57%
16	80	San Agustín de las Juntas	9	6,107	287	583	361	68	414	62	81	29	41	716		50	30	20					5	100	2,847	46.62%
16	98	San Andrés Zabache	1	647	9	101	111	7	11	4	24	4	7	24		2	4	2					0	24	334	51.62%
16	100	San Antonino Castillo Velasco	8	4,067	120	364	430	21	63	228	53	34	45	633		235	34	10					2	189	2,461	60.51%
16	101	San Antonino el Alto	3	1,676	99	266	201	26	40	60	36	32	6	100		7	8	2					0	46	929	55.43%



Dtto	Cve	Municipio	Casillas	Lista Nominal	PAN	PRI	PRD	PVEM	PT	MC	PUP	NA	PSD	MORENA	ES	PRS	PAN PRD	PRI PVEM	C_COMUN PRI ES	CI_1	CI_2	CI_3	CNR	Votos Nulos	Total Votos	Participación
16	105	San Antonio Huitepec	7	3,071	137	295	229	27	250	78	265	20	264	260		6	53	5					1	69	1,959	63.79%
16	112	San Bartolo Coyotepec	10	6,276	317	578	372	56	693	86	62	77	54	825		77	44	18					7	143	3,409	54.32%
16	120	San Bernardo Mixtepec	4	2,180	140	235	237	13	34	179	45	14	6	108		5	19	4					0	57	1,096	50.28%
16	129	San Dionisio Ocotlán	2	928	55	115	119	8	60	11	1	16	17	88		5	4	2					0	21	522	56.25%
16	186	San Juan Chilateca	2	1,197	137	173	281	8	16	6	9	9	10	151		9	16	4					0	29	858	71.68%
16	241	San Martín Lachilá	2	886	62	115	138	6	13	2	168	2	3	26		2	10	2					0	21	570	64.33%
16	243	San Martín Tilcajete	2	1,380	90	105	162	8	23	7	3	20	12	120		8	12	1					2	51	624	45.22%
16	270	San Miguel Mixtepec	4	2,023	198	200	309	31	53	61	114	29	18	196		7	12	6					0	85	1,319	65.20%
16	290	San Pablo Cuatro Venados	2	934	20	217	33	17	56	59	112	10	18	27		2	6	4					0	40	621	66.49%
16	293	San Pablo Huixtepec	12	7,083	477	1,494	324	100	686	87	40	284	183	1,099		30	21	16					0	236	5,077	71.68%
16	299	San Pedro Apóstol	2	1,273	103	90	120	35	27	62	3	9	8	107		8	13	5					0	32	622	48.86%
16	313	San Pedro Mártir	2	1,411	95	168	175	14	53	31	3	70	9	51		4	8	3					0	37	721	51.10%
16	351	San Vicente Lachixío	3	1,833	38	117	273	22	61	14	17	6	2	77		0	6	0					0	40	673	36.72%
16	358	Santa Ana Tlapacoyan	3	1,654	340	121	108	16	30	10	16	10	9	112		2	34	5					0	33	846	51.15%
16	360	Santa Ana Zegache	5	2,916	85	701	738	15	83	47	19	10	13	183		9	16	15					0	81	2,015	69.10%
16	369	Santa Catarina Quiané	3	1,551	173	195	107	14	60	96	4	21	10	177		6	11	4					0	52	930	59.96%
16	379	Santa Cruz Mixtepec	5	2,584	123	412	259	24	33	68	76	22	16	280		14	25	7					3	83	1,445	55.92%
16	388	Santa Gertrudis	5	2,455	101	520	371	17	50	25	150	22	9	303		5	30	14					2	83	1,702	69.33%
16	389	Santa Inés del Monte	3	1,620	22	231	290	20	150	58	21	9	23	50		4	12	3					0	64	957	59.07%
16	390	Santa Inés Yatzeche	2	837	49	98	117	3	6	15	2	3	1	25		0	12	1					0	17	349	41.70%
16	395	Santa Lucía Ocotlán	4	2,736	97	379	229	19	72	63	42	31	7	123		4	5	5					0	84	1,160	42.40%
16	408	Santa María Coyotepec	3	2,039	122	283	126	22	65	12	28	33	14	180		18	13	8					2	49	975	47.82%
16	421	Santa María Lachixío	2	1,081	35	97	241	11	29	71	4	5	3	94		1	8	0					0	43	642	59.39%
16	430	Santa María Sola	2	1,114	81	66	311	8	46	4	8	4	2	24		2	27	3					0	42	628	56.37%
16	453	Santiago Apóstol	6	3,306	325	322	281	16	106	25	16	30	19	168		11	26	8					0	99	1,452	43.92%
16	526	Santo Tomás Jalieza	5	2,426	195	305	493	12	140	61	11	25	75	133		11	43	2					0	40	1,546	63.73%
16	555	Trinidad Zaachila	4	2,274	27	346	516	13	21	7	13	45	57	402		11	13	4					1	97	1,573	69.17%
16	570	Zimatlán de Álvarez	26	14,752	1,311	1,980	1,074	548	741	1,514	225	367	120	1,554		100	122	27					9	596	10,288	69.74%
17	50	Magdalena Teitipac	4	2,736	73	143	36	18	41	1	8	10	7	131		4	13	10					0	49	544	19.88%
17	64	Nejapa de Madero	11	5,397	932	547	298	43	182	11	7	25	25	317		4	53	13					1	80	2,538	47.03%
17	75	Rojas de Cuauhtémoc	2	897	74	104	69	19	39	6	8	12	7	74		16	8	2					1	19	458	51.06%
17	109	San Baltazar Chichicápam	4	2,285	31	476	910	12	23	13	15	9	8	263		4	9	8					0	71	1,852	81.05%
17	114	San Bartolo Yautepec	1	510	196	62	20	3	2	0	1	1	0	27		0	10	2					0	8	332	65.10%
17	117	San Bartolomé Quialana	3	2,167	189	196	49	28	25	8	2	8	2	25		9	14	3					0	41	599	27.64%
17	122	San Carlos Yautepec	18	6,760	1,347	975	548	59	95	9	6	42	14	243		3	86	20					0	127	3,574	52.87%
17	128	San Dionisio Ocoatepec	13	7,654	320	490	283	81	464	18	13	30	17	337		7	10	8					7	110	2,195	28.68%
17	143	San Francisco Logueche	3	1,658	74	141	23	20	45	2	5	14	9	138		2	0	4					0	147	624	37.64%



Dtto	Cve	Municipio	Casillas	Lista Nominal	PAN	PRI	PRD	PVEM	PT	MC	PUP	NA	PSD	MORENA	ES	PRS	PAN PRD	PRI PVEM	C_COMUN PRI ES	CI_1	CI_2	CI_3	CNR	Votos Nulos	Total Votos	Participación
17	159	San Jerónimo Taviche	2	1,151	44	231	42	17	14	5	3	5	4	96		2	7	4					0	26	500	43.44%
17	161	San Jerónimo Tlacoahuaya	8	4,040	273	583	161	47	85	18	29	29	19	366		41	12	20					1	84	1,768	43.76%
17	168	San José Lachiguri	5	2,819	150	426	79	49	66	26	25	45	36	331		12	4	2					0	95	1,346	47.75%
17	195	San Juan del Río	2	1,042	34	219	24	40	18	0	2	6	7	26		0	2	7					0	17	402	38.58%
17	198	San Juan Guelavía	4	2,376	115	313	49	25	70	3	18	13	5	149		33	3	3					0	32	831	34.97%
17	204	San Juan Lachigalla	4	2,192	308	336	38	26	455	7	8	13	10	54		1	2	3					0	59	1,320	60.22%
17	205	San Juan Lajarcia	1	539	56	153	29	1	4	1	0	1	15	34		1	3	0					0	3	301	55.84%
17	219	San Juan Teitipac	4	1,992	144	275	74	33	56	9	14	19	10	81		4	17	21					0	67	824	41.37%
17	226	San Lorenzo Albarradas	4	2,037	114	311	36	24	147	5	3	20	139	55		18	1	3					0	44	920	45.16%
17	233	San Lucas Quiavini	2	1,455	94	167	18	12	213	2	3	5	4	23		2	2	1					0	17	563	38.69%
17	235	San Luis Amatlán	6	2,682	171	610	62	53	60	10	119	38	12	135		6	2	12					0	84	1,374	51.23%
17	282	San Miguel Tilquiápam	4	2,231	167	122	152	18	54	2	16	37	15	234		3	11	6					0	99	936	41.95%
17	296	San Pablo Villa de Mitla	16	8,798	1,401	2,003	203	528	412	34	43	83	125	495		48	51	217					2	286	5,931	67.41%
17	314	San Pedro Mártir Quiechapa	1	541	43	80	25	7	19	2	16	2	2	37		1	7	0					1	7	249	46.03%
17	323	San Pedro Quiatoni	13	6,909	560	1,678	271	146	242	32	33	70	25	408		5	23	31					0	212	3,736	54.07%
17	326	San Pedro Taviche	2	789	31	168	48	7	173	3	1	5	3	11		1	2	2					0	21	476	60.33%
17	331	San Pedro Totolápam	4	2,263	243	176	94	25	121	11	8	13	8	120		7	7	6					0	29	868	38.36%
17	340	San Sebastián Abasolo	2	1,492	115	169	45	13	40	4	33	10	1	92		0	8	0					0	14	544	36.46%
17	346	San Sebastián Teitipac	3	1,631	215	215	36	16	46	5	5	22	2	101		5	5	7					0	35	715	43.84%
17	356	Santa Ana del Valle	3	1,699	90	135	71	17	96	12	10	27	24	58		4	7	6					1	29	587	34.55%
17	357	Santa Ana Tavela	1	641	119	142	24	3	4	6	0	1	3	19		0	15	4					0	23	363	56.63%
17	368	Santa Catarina Minas	2	1,381	120	147	138	20	47	6	8	18	7	175		6	10	3					0	47	752	54.45%
17	381	Santa Cruz Papalutla	2	1,481	65	192	74	13	41	3	5	7	7	236		6	14	8					0	32	703	47.47%
17	410	Santa María del Tule	13	6,512	432	848	278	85	339	47	73	58	23	921		92	106	125					1	154	3,582	55.01%
17	412	Santa María Guelacé	1	570	33	77	37	9	17	2	16	7	4	49		9	5	5					0	19	289	50.70%
17	429	Santa María Quiegolani	2	1,199	292	171	65	12	17	2	4	3	0	62		1	13	10					0	15	667	55.63%
17	450	Santa María Zoquitlán	6	2,627	160	393	152	44	152	10	8	20	3	87		6	19	15					0	54	1,123	42.75%
17	476	Santiago Matatlán	12	7,246	638	748	331	102	326	25	54	91	23	422		17	35	18					6	189	3,025	41.75%
17	505	Santo Domingo Albarradas	1	576	19	88	43	13	13	1	2	17	6	70		0	4	5					0	11	292	50.69%
17	550	Tlacolula de Matamoros	30	17,259	1,902	1,978	1,156	270	338	790	119	469	107	1,562		100	151	81					8	452	9,483	54.95%
17	561	Villa Díaz Ordaz	10	4,679	335	513	169	84	249	27	24	77	34	335		14	17	12					0	115	2,005	42.85%
17	563	Yaxe	4	1,791	184	300	68	18	56	1	1	11	5	86		2	4	7					1	59	803	44.84%
18	9	Asunción Tlacolulita	2	631	8	142	61	1	51	0	1	0	7	60		38	1	1					0	10	381	60.38%
18	35	Guevea de Humboldt	7	3,788	37	1,132	113	20	29	1	5	13	10	502		56	3	10					0	69	2,000	52.80%
18	51	Magdalena Tequisistlán	10	5,274	373	746	319	29	187	206	326	22	50	1,265		442	6	12					0	158	4,141	78.52%
18	52	Magdalena Tlacotepec	2	1,016	10	70	56	11	131	144	2	2	1	351		10	0	0					0	80	868	85.43%
18	280	San Miguel Tenango	1	609	6	139	48	7	9	5	10	4	5	12		16	5	3					0	12	281	46.14%



Dtto	Cve	Municipio	Casillas	Lista Nominal	PAN	PRI	PRD	PVEM	PT	MC	PUP	NA	PSD	MORENA	ES	PRS	PAN PRD	PRI PVEM	C_COMUN PRI ES	CI_1	CI_2	CI_3	CNR	Votos Nulos	Total Votos	Participación
18	305	San Pedro Huamelula	14	7,072	253	945	974	16	124	10	94	34	58	836		1,243	9	5					0	217	4,818	68.13%
18	411	Santa María Ecatepec	5	2,206	154	210	173	71	47	3	2	15	25	203		47	11	4					0	42	1,007	45.65%
18	413	Santa María Guienagati	4	2,050	5	393	68	14	9	2	5	5	11	138		160	2	9					0	42	863	42.10%
18	419	Santa María Jalapa del Marqués	16	9,018	177	1,649	566	103	162	17	79	39	42	2,912		309	12	15					23	216	6,321	70.09%
18	422	Santa María Mixtequilla	6	3,423	33	432	76	66	1,039	7	38	11	30	630		7	1	11					0	92	2,473	72.25%
18	441	Santa María Totolapilla	1	729	17	157	43	1	100	1	1	4	6	66		54	3	0					0	16	469	64.33%
18	454	Santiago Astata	7	2,838	82	606	136	18	65	3	4	22	13	474		8	7	11					0	36	1,485	52.33%
18	471	Santiago Lachiguri	8	3,542	37	762	457	12	77	2	2	14	8	258		11	11	5					2	68	1,726	48.73%
18	473	Santiago Laollaga	5	2,657	9	567	106	48	208	21	5	252	13	551		25	0	20					0	67	1,892	71.21%
18	507	Santo Domingo Chihuitán	2	1,248	4	393	20	6	368	2	1	4	6	177		0	0	5					0	28	1,014	81.25%
18	513	Santo Domingo Petapa	13	6,059	16	1,595	422	18	52	8	4	1,014	39	1,168		46	4	5					2	86	4,479	73.92%
18	515	Santo Domingo Tehuantepec	84	46,588	927	7,759	5,654	587	3,958	328	1,253	230	578	6,343		236	229	115					16	1,170	29,383	63.07%
19	6	Asunción Ixtaltepec	25	11,756	269	2,976	3,100	110	43	16	30	309	7	533		11	116	47					3	233	7,803	66.37%
19	41	Ciudad Ixtepec	37	19,987	850	2,491	2,635	177	1,447	55	280	147	62	4,228		83	98	85					6	569	13,213	66.11%
19	76	Salina Cruz	105	61,755	5,585	6,933	4,179	354	2,747	306	1,035	1,521	153	5,913		309	448	123					10	1,251	30,867	49.98%
19	121	San Blas Atempa	22	13,539	91	3,575	4,892	114	83	35	29	37	51	1,275		17	61	45					1	210	10,516	77.67%
19	303	San Pedro Comitancillo	5	3,373	49	676	997	10	64	51	35	6	6	711		3	19	8					2	90	2,727	80.85%
19	306	San Pedro Huilotepec	3	2,213	51	496	260	12	158	4	252	54	1	313		18	5	6					0	41	1,671	75.51%
19	442	Santa María Xadani	10	5,705	690	583	158	692	13	2	42	0	14	534		129	6	6					0	111	2,980	52.23%
20	30	El Espinal	14	6,596	77	1,217	543	66	386	28	485	50	29	1,989		21	13	28					2	245	5,179	78.52%
20	43	Heroica Ciudad de Juchitán de Zaragoza	115	66,299	1,202	10,149	9,511	807	2,425	693	493	618	589	9,181		447	225	178					18	2,681	39,217	59.15%
20	127	San Dionisio del Mar	7	3,812	73	1,140	644	96	39	2	3	7	59	105		2	8	16					0	32	2,226	58.39%
20	138	San Francisco del Mar	11	5,244	25	2,028	244	26	25	7	1,343	5	7	398		1	0	3					0	31	4,143	79.00%
20	140	San Francisco Ixhuatán	14	6,929	755	1,572	921	306	132	4	3	19	18	1,132		7	72	11					1	133	5,086	73.40%
20	247	San Mateo del Mar	15	9,110	361	2,083	1,130	103	219	16	43	58	25	702		15	60	30					19	305	5,169	56.74%
20	557	Unión Hidalgo	19	10,499	176	1,830	1,211	115	1,944	18	16	72	35	1,850		136	74	56					5	319	7,857	74.84%
21	18	Coatecas Altas	6	4,040	147	639	221	33	467	17	24	31	93	251		14	3	7					0	138	2,085	51.61%
21	20	La Compañía	6	2,676	86	582	56	50	147	6	438	11	9	55		10	8	14					0	64	1,536	57.40%
21	28	Heroica Ciudad de Ejutla de Crespo	30	16,162	3,418	2,986	218	133	777	205	211	146	458	1,353		99	113	40					2	626	10,785	66.73%
21	48	Magdalena Ocotlán	2	824	7	180	229	4	32	12	1	6	53	121		1	5	1					0	36	628	76.21%
21	68	La Pe	3	1,592	36	405	75	8	206	6	128	9	27	45		2	8	3					0	29	987	62.00%
21	77	San Agustín Amatengo	2	1,301	197	350	84	8	58	5	2	15	45	138		2	7	6					0	53	970	74.56%
21	134	San Francisco Cahuacua	5	2,071	99	166	252	24	73	9	92	20	10	357		3	19	1					0	53	1,178	56.88%
21	146	San Francisco Sola	2	1,121	50	161	46	12	77	1	2	10	9	87		3	7	6					0	33	504	44.96%
21	150	San Gabriel Mixtepec	6	3,222	57	750	91	28	122	5	43	18	12	793		4	7	23					0	58	2,011	62.41%
21	152	San Ildefonso Sola	1	515	12	91	74	13	41	3	2	3	1	24		4	1	1					0	26	296	57.48%
21	155	San Jacinto Tlacotepec	3	1,601	104	148	202	12	14	3	6	17	10	115		1	9	2					28	58	729	45.53%



Dtto	Cve	Municipio	Casillas	Lista Nominal	PAN	PRI	PRD	PVEM	PT	MC	PUP	NA	PSD	MORENA	ES	PRS	PAN PRD	PRI PVEM	C_COMUN PRI ES	CI_1	CI_2	CI_3	CNR	Votos Nulos	Total Votos	Participación
21	156	San Jerónimo Coatlán	7	3,080	285	608	184	42	40	6	179	22	13	319		4	10	5					1	44	1,762	57.21%
21	169	San José del Progreso	8	4,652	353	894	368	53	88	21	26	41	32	507		10	22	23					6	88	2,532	54.43%
21	229	San Lorenzo Texmelúcan	7	4,073	141	523	295	37	98	8	9	46	42	623		6	10	7					4	99	1,948	47.83%
21	238	San Martín de los Cansecos	1	626	0	0	0	0	42	5	1	2	21	59		3	74	166					0	23	396	63.26%
21	267	San Miguel Ejutla	1	729	47	211	12	4	52	8	7	5	19	41		1	2	4					1	13	427	58.57%
21	287	San Nicolás	2	902	242	93	17	6	8	2	2	3	2	30		2	4	6					0	15	432	47.89%
21	312	San Pedro Juchatengo	2	1,206	23	348	45	12	7	3	164	3	3	81		0	4	10					0	33	736	61.03%
21	341	San Sebastián Coatlán	4	1,892	61	784	5	41	66	0	2	8	2	50		3	1	37					1	32	1,093	57.77%
21	348	San Simón Almolongas	4	2,274	144	227	21	20	45	9	32	20	11	241		5	8	8					0	52	843	37.07%
21	350	San Vicente Coatlán	5	2,753	76	512	89	27	117	6	30	10	4	39		3	4	6					3	101	1,027	37.30%
21	387	Santa Cruz Zenzontepec	20	10,719	208	1,156	1,213	188	262	25	50	74	54	1,176		25	32	17					2	466	4,948	46.16%
21	449	Santa María Zaniza	2	1,135	21	226	71	10	8	1	24	3	8	257		2	1	7					0	42	681	60.00%
21	451	Santiago Amoltepec	11	6,500	43	701	195	72	55	8	828	44	41	787		11	3	7					1	218	3,014	46.37%
21	478	Santiago Minas	2	1,059	54	63	41	17	410	0	3	8	6	29		0	2	0					0	19	652	61.57%
21	492	Santiago Textitlán	4	2,414	67	422	248	20	42	3	5	9	5	519		4	13	7					11	43	1,418	58.74%
21	516	Santo Domingo Teojomulco	5	3,003	166	251	244	19	94	3	6	16	24	445		4	24	5					0	80	1,381	45.99%
21	536	Villa Sola de Vega	18	8,736	649	970	231	95	1,287	32	139	737	69	828		7	18	11					0	382	5,455	62.44%
21	538	Taniche	1	643	22	113	6	7	64	1	38	0	21	24		4	0	4					0	19	323	50.23%
21	564	Yogana	2	1,105	76	240	18	15	39	3	3	8	5	28		2	2	6					0	53	498	45.07%
21	567	San Mateo Yucutindoo	4	1,931	46	304	172	29	36	3	4	21	11	236		6	5	5					0	53	931	48.21%
22	56	Mártires de Tacubaya	2	1,067	13	44	34	0	68	36	34	2	0	49		2	0	1					0	7	290	27.18%
22	69	Pinotepa de Don Luis	9	4,512	22	1,239	1,628	10	29	2	2	8	7	418		5	12	22					0	64	3,468	76.86%
22	79	San Agustín Chayuco	6	2,963	24	502	828	32	25	5	6	13	14	263		4	20	13					1	68	1,818	61.36%
22	87	San Andrés Huaxpaltepec	6	4,328	85	675	673	15	202	27	617	25	10	579		10	17	7					1	81	3,024	69.87%
22	108	San Antonio Tepetlapa	5	2,713	19	115	205	7	42	4	4	13	9	285		3	3	1					0	59	769	28.35%
22	166	San José Estancia Grande	1	741	7	211	22	4	148	2	1	4	12	144		0	0	4					0	22	581	78.41%
22	178	San Juan Bautista Lo de Soto	5	1,996	194	435	189	9	226	230	25	6	3	107		2	38	4					0	44	1,512	75.75%
22	184	San Juan Cacahuatpec	12	6,391	31	1,154	1,098	43	101	697	448	26	85	556		5	16	13					0	132	4,405	68.93%
22	190	San Juan Colorado	13	6,289	21	2,066	1,935	42	25	2	298	9	7	255		3	13	12					1	132	4,821	76.66%
22	225	San Lorenzo	6	3,829	820	337	137	21	20	30	191	726	11	638		8	21	0					1	83	3,044	79.50%
22	283	San Miguel Tlacamama	5	2,527	28	449	505	19	43	4	441	18	11	294		6	12	15					0	97	1,942	76.85%
22	300	San Pedro Atoyac	6	2,852	17	838	1,152	10	8	2	3	7	13	96		0	3	9					0	50	2,208	77.42%
22	310	San Pedro Jicayán	13	7,426	53	1,403	2,163	41	85	8	100	30	55	1,158		37	22	33					0	188	5,376	72.39%
22	342	San Sebastián Ixcapa	7	2,980	18	788	995	20	29	7	12	12	31	298		1	7	9					0	38	2,265	76.01%
22	367	Santa Catarina Mechoacán	4	2,709	10	709	394	17	12	3	9	8	9	175		2	7	13					0	65	1,433	52.90%
22	407	Santa María Cortijo	2	950	9	158	28	2	351	29	99	5	11	22		0	0	2					0	4	720	75.79%
22	415	Santa María Huazolotitlán	15	7,945	58	1,901	2,157	28	794	10	13	26	15	530		6	27	43					0	162	5,770	72.62%





Dtto	Cve	Municipio	Casillas	Lista Nominal	PAN	PRI	PRD	PVEM	PT	MC	PUP	NA	PSD	MORENA	ES	PRS	PAN PRD	PRI PVEM	C_COMUN PRI ES	CI_1	CI_2	CI_3	CNR	Votos Nulos	Total Votos	Participación
22	467	Santiago Ixtayutla	15	7,788	67	437	1,752	37	118	13	31	42	68	970		14	12	11					16	208	3,796	48.74%
22	468	Santiago Jamiltepec	24	13,338	163	4,257	2,199	76	203	35	39	63	44	2,357		38	50	53					2	261	9,840	73.77%
22	475	Santiago Llano Grande	5	2,731	4	532	60	5	1,115	0	2	1	4	140		5	1	6					0	30	1,905	69.75%
22	484	Santiago Pinotepa Nacional	64	36,976	591	6,267	11,395	150	952	128	101	226	157	1,487		44	325	132					9	755	22,719	61.44%
22	487	Santiago Tapextla	5	2,190	13	567	147	4	564	2	3	10	16	151		0	4	8					0	75	1,564	71.42%
22	506	Santo Domingo Armenta	4	2,274	64	484	783	1	146	1	2	1	11	51		1	31	19					0	41	1,636	71.94%
23	203	San Juan Lachao	5	2,945	60	436	61	25	43	8	25	19	74	608		8	4	6					0	75	1,452	49.30%
23	213	San Juan Quiahije	5	2,818	40	276	74	39	70	6	9	32	29	523		8	5	5					0	124	1,240	44.00%
23	271	San Miguel Panixtlahuaca	7	3,871	33	278	97	30	55	8	14	24	34	768		12	5	7					0	182	1,547	39.96%
23	316	San Pedro Mixtepec	51	32,893	2,281	6,264	1,685	538	1,962	94	131	186	123	3,883		115	490	537					6	679	18,974	57.68%
23	332	Villa de Tututepec de Melchor Ocampo	55	32,416	439	5,360	1,759	380	424	201	510	2,112	162	6,783		77	116	170					29	820	19,342	59.67%
23	364	Santa Catarina Juquila	22	10,924	632	2,071	628	224	2,219	183	29	63	63	1,662		13	31	76					2	313	8,209	75.15%
23	434	Santa María Temaxcaltepec	3	1,635	9	361	36	8	6	6	4	9	19	177		3	1	9					0	43	691	42.26%
23	490	Santiago Tetepec	8	3,284	514	584	51	22	847	4	6	18	6	331		2	11	4					0	106	2,506	76.31%
23	498	Santiago Yaitepec	4	2,619	33	640	208	72	81	5	98	13	21	409		9	4	12					0	61	1,666	63.61%
23	530	Santos Reyes Nopala	20	11,383	104	3,053	440	90	204	15	32	66	121	2,468		38	19	62					2	241	6,955	61.10%
23	542	Tataltepec de Valdés	6	3,690	56	259	115	96	48	13	47	27	31	635		15	19	9					7	75	1,452	39.35%
24	14	Candelaria Loxicha	11	6,397	160	1,013	403	97	510	25	219	43	34	428		12	24	36					1	131	3,136	49.02%
24	59	Miahuatlán de Porfirio Díaz	54	31,839	3,098	5,381	320	319	755	139	896	253	275	4,064		94	95	92					4	764	16,549	51.98%
24	61	Monjas	4	2,174	144	305	20	29	176	10	12	17	8	91		3	4	5					0	37	861	39.60%
24	82	San Agustín Loxicha	30	15,433	2,041	2,655	917	219	342	33	126	135	76	882		157	79	80					8	303	8,053	52.18%
24	92	San Andrés Paxtlán	6	2,907	244	469	86	50	62	4	14	19	4	104		3	6	19					0	108	1,192	41.00%
24	110	San Baltazar Loxicha	3	2,057	116	396	47	30	121	1	166	15	13	112		8	3	14					1	33	1,076	52.31%
24	123	San Cristóbal Amatlán	6	3,272	346	344	141	31	125	7	68	29	30	337		9	14	11					0	122	1,614	49.33%
24	145	San Francisco Ozolotepec	3	1,322	105	185	84	18	67	8	22	18	11	144		0	2	1					0	24	689	52.12%
24	151	San Ildefonso Amatlán	4	1,624	172	456	12	25	29	3	4	13	2	47		2	2	10					5	56	838	51.60%
24	165	San José del Peñasco	3	1,421	27	478	6	13	11	1	27	5	2	22		2	0	8					0	16	618	43.49%
24	209	San Juan Mixtepec	1	518	57	35	35	6	43	5	4	16	5	48		2	4	2					0	9	271	52.32%
24	211	San Juan Ozolotepec	4	1,808	100	187	57	27	61	5	73	24	16	342		2	5	2					0	67	968	53.54%
24	236	San Marcial Ozolotepec	2	956	74	138	14	6	14	3	213	7	3	23		1	3	2					0	30	531	55.54%
24	252	San Mateo Río Hondo	6	2,417	719	582	43	18	27	4	14	13	4	74		3	25	16					0	57	1,599	66.16%
24	264	San Miguel Coatlán	3	2,078	83	442	42	27	60	4	46	15	3	65		2	1	3					4	49	846	40.71%
24	265	San Miguel del Puerto	11	5,760	331	749	246	117	195	22	134	72	30	362		11	36	19					6	87	2,417	41.96%
24	277	San Miguel Suchixtepec	4	1,989	147	170	90	19	30	5	18	18	6	137		3	15	5					0	57	720	36.20%
24	289	San Pablo Coatlán	6	2,894	194	656	93	52	86	3	21	46	125	335		4	12	6					0	45	1,678	57.98%
24	317	San Pedro Mixtepec	1	743	80	22	73	14	18	1	67	6	7	47		2	18	0					0	10	365	49.13%
24	344	San Sebastián Río Hondo	5	2,526	417	591	76	14	29	4	83	7	7	95		0	15	10					0	36	1,384	54.79%



Dtto	Cve	Municipio	Casillas	Lista Nominal	PAN	PRI	PRD	PVEM	PT	MC	PUP	NA	PSD	MORENA	ES	PRS	PAN PRD	PRI PVEM	C_COMUN PRI ES	CI_1	CI_2	CI_3	CNR	Votos Nulos	Total Votos	Participación
24	353	Santa Ana	3	1,559	87	222	29	21	50	10	4	19	3	54		4	1	10					0	32	546	35.02%
24	361	Santa Catalina Quierí	1	688	30	17	15	3	19	10	3	15	11	224		6	0	0					0	15	368	53.49%
24	362	Santa Catarina Cuixtla	2	1,088	74	140	14	18	36	2	8	2	4	58		0	2	4					0	32	394	36.21%
24	366	Santa Catarina Loxicha	5	2,430	74	233	74	18	34	5	29	18	25	184		3	3	8					0	49	757	31.15%
24	370	Santa Catarina Quioquitani	1	321	47	48	27	4	30	0	0	2	0	45		0	2	0					0	3	208	64.80%
24	385	Santa Cruz Xitla	6	3,336	178	654	62	27	69	6	24	33	6	220		3	8	6					0	68	1,364	40.89%
24	393	Santa Lucía Miahuatlán	4	1,996	78	649	33	25	31	4	28	11	5	97		2	3	12					0	77	1,055	52.86%
24	425	Santa María Ozolotepec	6	2,478	297	167	62	29	41	5	254	38	14	134		1	17	5					0	76	1,140	46.00%
24	496	Santiago Xanica	4	1,850	151	208	88	16	29	3	26	15	11	208		15	11	5					0	45	831	44.92%
24	512	Santo Domingo Ozolotepec	1	659	50	100	9	13	49	1	40	4	2	12		3	0	0					0	16	299	45.37%
24	529	Santo Tomás Tamazulapan	3	1,564	106	247	16	6	25	5	9	3	12	123		2	1	5					0	25	585	37.40%
24	535	Sitio de Xitlapehua	1	481	68	116	7	2	4	0	0	2	2	32		1	7	6					0	8	255	53.01%
25	70	Pluma Hidalgo	5	2,274	150	418	114	54	385	47	8	15	14	132		5	18	17					0	45	1,422	62.53%
25	116	San Bartolomé Loxicha	4	1,537	55	110	63	19	36	21	6	22	28	269		6	6	4					0	27	672	43.72%
25	251	San Mateo Piñas	5	1,574	66	185	51	23	95	7	13	13	65	113		1	7	15					0	30	684	43.46%
25	304	San Pedro el Alto	5	2,307	125	422	72	21	438	32	17	19	6	43		2	6	17					0	92	1,312	56.87%
25	322	San Pedro Pochutla	54	31,242	782	3,281	2,220	233	7,003	1,843	390	444	882	2,411		172	178	61					1	888	20,789	66.54%
25	406	Santa María Colotepec	28	17,124	1,856	1,309	666	180	439	81	135	95	98	2,015		15	126	51					1	184	7,251	42.34%
25	414	Santa María Huatulco	48	30,215	1,748	3,672	1,177	441	1,131	3,053	250	1,939	495	2,165		1,588	285	141					3	853	18,941	62.69%
25	440	Santa María Tonameca	28	17,084	2,180	2,055	1,091	231	338	706	125	1,472	418	2,071		48	40	58					0	519	11,352	66.45%
25	508	Santo Domingo de Morelos	11	6,793	216	350	209	28	173	43	22	46	169	1,049		20	28	18					1	131	2,503	36.85%

## 01 Distrito Electoral Local **Acatlán de Pérez Figueroa**

---



No	Cve	Municipio	Seccion	Casilla	Lista Nominal	PAN	PRI	PRD	PVEM	PT	MC	PUP	NA	PSD	MORENA	PRS	PAN PRD	PRI PVEM	CNR	Votos Nulos	Total Votos	Participación
1	02	Acatlán de Pérez Figueroa	2	B	680	193	186	12	11	22	2	0	3	0	50	2	12	1	1	11	506	74.41%
2	02	Acatlán de Pérez Figueroa	3	B	538	173	164	6	3	1	2	0	0	0	46	1	11	3	1	11	422	78.44%
3	02	Acatlán de Pérez Figueroa	3	C01	538	187	141	6	5	8	3	0	1	1	40	0	4	2	0	2	400	74.35%
4	02	Acatlán de Pérez Figueroa	3	C02	537	176	134	6	5	12	0	0	0	2	40	0	15	11	0	15	416	77.47%
5	02	Acatlán de Pérez Figueroa	4	B	533	201	124	6	10	8	2	1	2	0	21	0	6	1	1	11	394	73.92%
6	02	Acatlán de Pérez Figueroa	4	C01	532	187	106	9	16	7	0	0	1	0	36	1	9	6	0	18	396	74.44%
7	02	Acatlán de Pérez Figueroa	4	C02	532	209	100	3	11	13	0	0	2	2	32	0	6	4	0	15	397	74.62%
8	02	Acatlán de Pérez Figueroa	5	B	652	213	157	7	25	22	0	1	1	0	38	0	7	6	0	5	482	73.93%
9	02	Acatlán de Pérez Figueroa	5	SMR01		50	37	5	4	8	1	2	0	2	27	0	0	5	2	0	143	
10	02	Acatlán de Pérez Figueroa	6	B	579	197	139	14	2	13	2	2	1	0	38	0	8	1	0	12	429	74.09%
11	02	Acatlán de Pérez Figueroa	6	C01	578	191	115	18	1	8	0	0	1	0	57	0	7	0	0	9	407	70.42%
12	02	Acatlán de Pérez Figueroa	6	C02	578	236	74	23	3	12	5	0	2	0	52	1	13	1	0	12	434	75.09%
13	02	Acatlán de Pérez Figueroa	7	B	461	166	85	18	2	4	13	0	2	1	23	0	10	3	0	13	340	73.75%
14	02	Acatlán de Pérez Figueroa	7	C01	461	155	100	18	0	7	4	0	1	1	24	0	14	1	0	17	342	74.19%
15	02	Acatlán de Pérez Figueroa	8	B	712	296	154	9	0	3	0	1	0	0	32	0	9	2	0	10	516	72.47%
16	02	Acatlán de Pérez Figueroa	9	B	682	276	132	17	0	3	0	0	0	0	43	0	18	1	0	7	497	72.87%
17	02	Acatlán de Pérez Figueroa	10	B	603	250	115	5	0	8	1	0	1	1	42	0	14	1	0	7	445	73.80%
18	02	Acatlán de Pérez Figueroa	10	C01	603	259	119	5	6	4	1	0	0	0	34	1	16	1	0	5	451	74.79%
19	02	Acatlán de Pérez Figueroa	11	B	501	193	86	9	5	1	1	0	2	0	26	1	8	3	0	5	340	67.86%
20	02	Acatlán de Pérez Figueroa	11	C01	501	213	86	9	1	3	0	0	0	0	29	2	8	4	0	4	359	71.66%
21	02	Acatlán de Pérez Figueroa	11	C02	500	228	73	4	3	4	1	0	3	0	21	0	7	2	0	4	350	70.00%
22	02	Acatlán de Pérez Figueroa	12	B	539	196	117	5	3	4	0	2	1	1	39	0	7	1	0	9	385	71.43%
23	02	Acatlán de Pérez Figueroa	12	C01	539	220	85	8	5	3	0	0	1	1	26	0	12	0	0	7	368	68.27%
24	02	Acatlán de Pérez Figueroa	12	C02	538	225	106	0	2	3	1	0	0	0	38	0	0	0	0	9	384	71.38%
25	02	Acatlán de Pérez Figueroa	13	B	613	265	156	5	4	7	0	0	3	0	12	0	8	2	0	13	475	77.49%
26	02	Acatlán de Pérez Figueroa	14	B	387	141	142	3	3	4	0	0	1	0	10	0	6	2	0	5	317	81.91%
27	02	Acatlán de Pérez Figueroa	14	C01	387	141	120	1	2	3	3	1	3	0	12	0	5	1	0	7	299	77.26%
28	02	Acatlán de Pérez Figueroa	15	B	383	201	87	3	3	3	1	0	2	0	14	0	2	1	0	5	322	84.07%
29	02	Acatlán de Pérez Figueroa	15	C01	382	162	88	8	0	0	0	0	1	0	7	1	11	1	0	11	290	75.92%
30	02	Acatlán de Pérez Figueroa	16	B	332	141	81	6	1	1	6	0	2	0	16	0	1	0	0	1	256	77.11%
31	02	Acatlán de Pérez Figueroa	17	B	585	224	139	11	2	5	1	0	2	0	25	1	7	1	0	4	422	72.14%
32	02	Acatlán de Pérez Figueroa	17	C01	584	241	137	8	3	2	0	1	1	0	22	1	9	1	0	14	440	75.34%
33	02	Acatlán de Pérez Figueroa	18	B	422	231	73	1	5	4	0	0	0	0	24	1	8	1	0	3	351	83.18%
34	02	Acatlán de Pérez Figueroa	19	B	563	231	142	8	3	2	0	0	0	0	21	0	7	2	0	8	424	75.31%
35	02	Acatlán de Pérez Figueroa	20	B	674	310	147	17	3	48	1	0	1	0	20	0	9	1	0	10	567	84.12%

No	Cve	Municipio	Seccion	Casilla	Lista Nominal	PAN	PRI	PRD	PVEM	PT	MC	PUP	NA	PSD	MORENA	PRS	PAN PRD	PRI PVEM	CNR	Votos Nulos	Total Votos	Participación
36	02	Acatlán de Pérez Figueroa	21	B	573	128	140	46	0	49	3	1	3	1	61	1	12	1	0	8	454	79.23%
37	02	Acatlán de Pérez Figueroa	21	C01	572	135	132	17	2	29	4	1	2	1	84	1	9	0	0	9	426	74.48%
38	02	Acatlán de Pérez Figueroa	22	B	515	239	114	13	7	13	0	0	5	1	9	0	12	2	0	8	423	82.14%
39	02	Acatlán de Pérez Figueroa	23	B	639	276	146	9	2	4	0	0	0	2	25	0	8	4	0	10	486	76.06%
40	02	Acatlán de Pérez Figueroa	24	B	553	162	125	3	41	6	2	2	1	13	13	0	9	4	0	11	392	70.89%
41	02	Acatlán de Pérez Figueroa	24	C01	552	180	123	2	29	5	1	0	1	10	15	0	12	7	0	10	395	71.56%
42	02	Acatlán de Pérez Figueroa	25	B	402	186	51	4	13	6	1	0	3	0	14	1	10	4	0	5	298	74.13%
43	02	Acatlán de Pérez Figueroa	25	C01	401	165	51	10	9	5	1	1	0	0	24	0	9	2	0	7	284	70.82%
44	02	Acatlán de Pérez Figueroa	26	B	436	209	93	5	1	3	0	0	1	1	2	0	17	1	0	6	339	77.75%
45	02	Acatlán de Pérez Figueroa	26	C01	435	189	90	3	1	2	0	0	0	0	14	0	5	1	0	3	308	70.80%
46	02	Acatlán de Pérez Figueroa	27	B	699	210	237	5	5	16	2	1	1	1	46	0	4	2	0	4	534	76.39%
47	02	Acatlán de Pérez Figueroa	28	B	377	140	111	2	2	3	0	0	1	1	15	0	2	1	0	7	285	75.60%
48	02	Acatlán de Pérez Figueroa	28	C01	376	141	116	5	2	4	0	0	0	0	21	0	1	1	0	12	303	80.59%
49	02	Acatlán de Pérez Figueroa	29	B	546	197	162	20	0	0	1	2	2	0	10	0	13	0	0	8	415	76.01%
50	02	Acatlán de Pérez Figueroa	29	C01	546	230	162	11	2	2	2	1	0	0	7	0	3	5	0	8	433	79.30%
51	02	Acatlán de Pérez Figueroa	30	B	393	153	111	14	2	3	0	0	1	0	8	0	14	6	0	4	316	80.41%
52	02	Acatlán de Pérez Figueroa	30	C01	393	124	113	17	8	2	2	3	1	1	9	0	9	4	0	9	302	76.84%
53	02	Acatlán de Pérez Figueroa	31	B	592	208	197	7	3	3	3	1	3	1	15	0	11	5	0	11	468	79.05%
54	02	Acatlán de Pérez Figueroa	31	C01	591	217	169	8	4	3	1	2	2	1	18	0	11	4	0	11	451	76.31%
55	02	Acatlán de Pérez Figueroa	31	C02	591	216	167	5	5	0	1	0	4	0	24	0	9	1	0	12	444	75.13%
56	02	Acatlán de Pérez Figueroa	32	B	385	163	137	3	2	3	0	0	3	0	4	0	0	0	0	9	324	84.16%
57	02	Acatlán de Pérez Figueroa	33	B	407	103	186	6	8	9	1	0	0	2	7	0	5	0	0	5	332	81.57%
58	02	Acatlán de Pérez Figueroa	33	C01	406	91	202	7	4	4	0	1	1	0	12	0	0	5	0	7	334	82.27%
59	02	Acatlán de Pérez Figueroa	33	E01	456	128	219	4	1	3	1	0	1	0	5	0	9	5	0	5	381	83.55%
60	02	Acatlán de Pérez Figueroa	34	B	494	125	210	15	4	15	1	0	4	0	30	0	1	2	0	9	416	84.21%
61	02	Acatlán de Pérez Figueroa	34	E01	701	187	229	29	2	7	1	0	7	1	53	1	2	0	0	0	519	74.04%
62	24	Cosolapa	134	B	405	69	111	7	6	3	42	0	1	8	33	1	2	3	0	13	299	73.83%
63	24	Cosolapa	134	C01	405	49	122	6	10	10	27	1	0	3	49	0	2	8	0	15	302	74.57%
64	24	Cosolapa	135	B	579	88	165	7	9	11	63	0	6	10	38	0	1	10	0	24	432	74.61%
65	24	Cosolapa	135	C01	579	89	168	12	7	18	60	0	1	12	35	3	1	9	0	16	431	74.44%
66	24	Cosolapa	135	C02	578	86	167	10	14	6	58	0	9	11	22	3	6	19	0	23	434	75.09%
67	24	Cosolapa	136	B	575	80	131	14	8	11	94	1	5	6	47	0	4	5	0	12	418	72.70%
68	24	Cosolapa	136	C01	574	104	114	12	15	13	70	2	5	4	42	1	7	10	0	14	413	71.95%
69	24	Cosolapa	136	C02	574	72	133	12	10	10	85	2	6	3	27	2	0	12	0	19	393	68.47%
70	24	Cosolapa	137	B	612	60	267	20	20	3	24	0	2	2	37	0	2	23	0	12	472	77.12%

No	Cve	Municipio	Seccion	Casilla	Lista Nominal	PAN	PRI	PRD	PVEM	PT	MC	PUP	NA	PSD	MORENA	PRS	PAN PRD	PRI PVEM	CNR	Votos Nulos	Total Votos	Participación
71	24	Cosolapa	138	B	658	62	280	11	15	8	22	1	2	8	59	1	4	22	0	12	507	77.05%
72	24	Cosolapa	139	B	633	30	212	11	10	3	61	0	5	31	57	2	1	16	0	13	452	71.41%
73	24	Cosolapa	139	C01	632	33	239	9	12	5	55	0	6	21	57	1	0	17	0	13	468	74.05%
74	24	Cosolapa	140	B	474	40	188	4	28	5	47	0	6	18	17	1	0	7	0	8	369	77.85%
75	24	Cosolapa	141	B	732	81	265	18	17	10	61	2	4	13	41	4	4	16	0	14	550	75.14%
76	24	Cosolapa*	142	B	468	45	58	5	19	6	59	0	6	59	0	0	0	12	0	34	303	64.74%
77	24	Cosolapa	143	B	536	58	150	14	6	17	38	1	6	4	37	6	0	6	0	18	361	67.35%
78	24	Cosolapa	143	C01	536	66	160	14	7	14	51	3	4	3	33	0	2	6	0	23	386	72.01%
79	167	San José Independencia	952	B	651	16	244	214	2	1	1	1	0	0	14	0	8	3	0	2	506	77.73%
80	167	San José Independencia	952	C01	650	8	262	183	2	0	0	0	0	1	17	0	4	1	0	8	486	74.77%
81	167	San José Independencia	952	X1	391	10	173	127	1	0	0	0	0	0	3	0	2	0	0	3	319	81.59%
82	167	San José Independencia	952	X01C01	390	6	177	120	1	0	0	1	0	0	2	0	3	5	0	2	317	81.28%
83	167	San José Independencia	953	B	576	32	190	220	0	0	0	0	0	0	2	0	4	2	0	1	451	78.30%
84	167	San José Independencia	954	B	730	0	291	262	1	0	0	0	0	0	0	0	5	1	0	6	566	77.53%
85	170	San José Tenango	962	B	687	3	56	22	3	101	107	3	4	2	160	51	0	0	0	40	552	80.35%
86	170	San José Tenango	962	C01	687	2	54	27	0	125	130	1	1	56	106	1	0	1	0	45	549	79.91%
87	170	San José Tenango	962	C02	686	2	68	33	6	120	117	2	0	3	99	44	0	2	0	39	535	77.99%
88	170	San José Tenango*	963	B	478	0	122	7	2	40	37	3	2	5	0	121	0	0	0	16	355	74.27%
89	170	San José Tenango*	964	B	325	0	41	6	2	8	128	1	0	3	4	49	0	0	0	13	255	78.46%
90	170	San José Tenango	965	B	493	0	61	3	0	99	72	0	1	3	4	95	0	0	0	9	347	70.39%
91	170	San José Tenango	966	B	494	6	45	7	3	140	118	0	2	2	5	32	0	0	0	12	372	75.30%
92	170	San José Tenango	966	E01	353	12	95	4	2	15	46	0	0	0	4	36	0	1	0	6	221	62.61%
93	170	San José Tenango*	967	B	602	0	38	15	0	161	83	0	0	3	14	117	0	0	0	28	459	76.25%
94	170	San José Tenango*	968	B	274	0	25	1	0	59	61	0	0	1	1	50	0	0	0	2	200	72.99%
95	170	San José Tenango	969	B	639	1	62	9	2	189	87	4	0	4	32	104	0	0	0	31	525	82.16%
96	170	San José Tenango*	970	B	563	2	95	12	1	59	89	0	1	7	24	101	3	2	1	23	420	74.60%
97	170	San José Tenango	970	C01	563	1	85	14	0	79	108	3	1	2	24	104	0	2	0	20	443	78.69%
98	170	San José Tenango*	971	B	214	0	26	6	3	50	45	1	3	1	4	30	1	0	0	8	178	83.18%
99	170	San José Tenango	972	B	586	5	53	16	2	85	123	2	3	3	7	111	0	0	0	11	421	71.84%
100	170	San José Tenango	972	C01	586	3	48	13	2	90	160	1	0	3	11	128	0	0	0	19	478	81.57%
101	170	San José Tenango	972	E01	460	0	25	6	0	59	93	0	1	3	14	154	0	0	0	15	370	80.43%
102	170	San José Tenango	973	B	279	1	12	4	1	68	39	0	0	6	0	78	6	1	0	7	223	79.93%
103	170	San José Tenango*	974	B	208	0	9	11	2	24	64	2	2	2	4	36	0	0	0	7	163	78.37%
104	170	San José Tenango	974	E01	319	1	8	25	0	78	93	3	2	4	15	18	1	0	0	21	269	84.33%
105	170	San José Tenango	975	B	480	1	36	7	0	170	91	1	0	1	15	48	0	0	0	18	388	80.83%

No	Cve	Municipio	Seccion	Casilla	Lista Nominal	PAN	PRI	PRD	PVEM	PT	MC	PUP	NA	PSD	MORENA	PRS	PAN PRD	PRI PVEM	CNR	Votos Nulos	Total Votos	Participación
106	170	San José Tenango*	975	E01	98	6	26	3	0	27	2	1	1	0	0	14	0	0	0	2	82	83.67%
107	170	San José Tenango*	976	B	391	1	112	2	0	22	15	0	0	2	6	128	0	0	0	14	302	77.24%
108	170	San José Tenango*	976	C01	390	2	89	5	0	46	29	2	1	3	4	108	0	0	0	10	299	76.67%
109	170	San José Tenango	977	B	584	1	90	7	0	151	74	3	3	8	7	73	0	0	0	9	426	72.95%
110	182	San Juan Bautista Tuxtepec	1057	B	319	18	124	4	4	32	8	0	1	0	18	0	0	0	0	13	222	69.59%
111	182	San Juan Bautista Tuxtepec	1057	E01	500	9	234	8	3	2	4	33	2	0	18	0	0	6	0	16	335	67.00%
112	276	San Miguel Soyaltepec	1372	B	545	85	239	28	1	9	1	3	1	1	20	0	10	5	0	14	417	76.51%
113	276	San Miguel Soyaltepec	1372	C01	545	78	0	22	0	6	2	1	2	0	22	0	15	4	0	11	163	29.91%
114	276	San Miguel Soyaltepec	1372	C02	544	84	244	32	1	7	0	1	5	0	28	0	5	9	0	8	424	77.94%
115	276	San Miguel Soyaltepec	1373	B	472	91	177	70	1	5	0	0	0	0	17	0	15	0	0	4	380	80.51%
116	276	San Miguel Soyaltepec	1373	C01	471	84	188	59	0	3	0	2	0	0	17	1	11	2	0	8	375	79.62%
117	276	San Miguel Soyaltepec	1374	B	633	117	245	51	0	21	0	5	2	0	27	0	9	5	0	11	493	77.88%
118	276	San Miguel Soyaltepec	1374	C01	633	107	264	69	0	7	1	1	1	2	37	4	12	5	0	3	513	81.04%
119	276	San Miguel Soyaltepec	1375	B	465	75	200	50	1	4	0	0	1	0	24	1	11	1	0	8	376	80.86%
120	276	San Miguel Soyaltepec	1375	C01	465	84	214	34	1	5	2	1	2	0	19	0	12	1	0	0	375	80.65%
121	276	San Miguel Soyaltepec	1375	SMR01		16	34	9	4	8	1	0	0	0	21	0	0	3	0	0	96	
122	276	San Miguel Soyaltepec	1376	B	467	96	186	43	3	2	0	1	1	0	18	0	11	0	0	4	365	78.16%
123	276	San Miguel Soyaltepec	1376	C01	467	100	187	32	1	1	1	2	3	0	22	0	14	3	0	4	370	79.23%
124	276	San Miguel Soyaltepec	1377	B	558	191	243	32	1	1	0	2	0	0	3	0	1	0	0	3	477	85.48%
125	276	San Miguel Soyaltepec	1377	C01	557	177	232	46	0	0	0	2	0	1	2	0	0	2	0	6	468	84.02%
126	276	San Miguel Soyaltepec	1377	E01	266	26	167	35	0	0	1	0	1	0	0	0	0	0	0	2	232	87.22%
127	276	San Miguel Soyaltepec	1378	B	167	16	116	4	0	0	0	0	0	0	3	0	1	0	0	1	141	84.43%
128	276	San Miguel Soyaltepec	1378	E01	267	10	186	7	0	1	2	0	0	0	12	0	1	0	0	3	222	83.15%
129	276	San Miguel Soyaltepec	1379	B	690	165	344	39	0	14	0	16	1	0	9	1	2	2	0	2	595	86.23%
130	276	San Miguel Soyaltepec	1379	C01	690	153	323	50	2	24	0	9	3	0	8	0	9	3	0	7	591	85.65%
131	276	San Miguel Soyaltepec	1380	B	727	100	336	58	1	5	2	8	1	1	17	0	18	3	0	5	555	76.34%
132	276	San Miguel Soyaltepec	1381	B	351	22	231	4	0	9	0	0	0	0	9	0	1	0	0	1	277	78.92%
133	276	San Miguel Soyaltepec	1381	E01	521	49	290	13	1	45	1	1	2	1	19	0	5	3	0	3	433	83.11%
134	276	San Miguel Soyaltepec	1382	B	487	105	172	30	0	17	4	5	0	0	17	1	13	1	0	5	370	75.98%
135	276	San Miguel Soyaltepec	1382	C01	487	104	190	21	2	12	0	2	1	0	19	0	9	0	0	1	361	74.13%
136	276	San Miguel Soyaltepec	1383	B	748	154	311	69	0	36	0	0	1	0	19	0	4	0	0	10	604	80.75%
137	276	San Miguel Soyaltepec	1383	C01	748	91	339	81	1	34	0	1	1	1	17	0	3	0	0	12	581	77.67%
138	276	San Miguel Soyaltepec	1384	B	487	74	240	22	2	12	0	2	0	0	21	0	8	2	0	9	392	80.49%
139	276	San Miguel Soyaltepec	1384	C01	487	99	219	14	3	7	0	0	4	0	24	0	24	1	0	3	398	81.72%
140	276	San Miguel Soyaltepec	1385	B	619	154	249	43	1	5	1	1	0	0	31	1	2	6	0	11	505	81.58%

No	Cve	Municipio	Seccion	Casilla	Lista Nominal	PAN	PRI	PRD	PVEM	PT	MC	PUP	NA	PSD	MORENA	PRS	PAN PRD	PRI PVEM	CNR	Votos Nulos	Total Votos	Participación
141	276	San Miguel Soyaltepec	1385	C01	619	175	254	28	3	2	0	1	0	2	34	1	0	0	0	3	503	81.26%
142	276	San Miguel Soyaltepec	1386	B	735	67	321	53	2	6	2	23	1	0	48	0	8	5	0	16	552	75.10%
143	276	San Miguel Soyaltepec	1386	C01	734	61	320	46	5	7	2	23	3	1	62	0	3	3	0	11	547	74.52%
144	276	San Miguel Soyaltepec	1387	B	383	26	199	26	1	2	0	28	1	0	7	0	7	0	0	4	301	78.59%
145	276	San Miguel Soyaltepec	1387	C01	382	42	198	30	1	2	1	23	2	0	8	0	2	0	0	1	310	81.15%
146	276	San Miguel Soyaltepec	1388	B	399	16	199	85	4	3	1	1	0	0	5	0	4	2	0	1	321	80.45%
147	276	San Miguel Soyaltepec	1388	C01	399	15	209	66	0	2	1	3	1	1	7	0	0	0	0	3	308	77.19%
148	276	San Miguel Soyaltepec	1388	E01	455	62	179	45	2	7	1	14	0	0	16	1	7	6	0	6	346	76.04%
149	276	San Miguel Soyaltepec	1389	B	453	133	213	15	0	3	1	2	0	0	3	0	4	0	0	4	378	83.44%
150	276	San Miguel Soyaltepec	1389	C01	452	137	226	14	2	0	0	0	0	0	1	0	1	0	0	5	386	85.40%
151	276	San Miguel Soyaltepec	1390	B	303	91	146	16	0	0	0	0	0	0	7	0	5	1	0	1	267	88.12%
152	276	San Miguel Soyaltepec	1390	E01	626	111	366	19	0	2	0	2	0	0	6	0	0	0	0	2	508	81.15%
153	276	San Miguel Soyaltepec	1391	B	400	42	9	55	1	1	0	3	2	1	5	0	0	0	0	12	131	32.75%
154	276	San Miguel Soyaltepec	1391	C01	400	39	212	39	1	7	1	3	0	0	6	0	4	1	0	6	319	79.75%
155	276	San Miguel Soyaltepec	1391	E01	136	8	117	2	0	1	0	0	0	0	0	0	0	0	0	0	128	94.12%
156	276	San Miguel Soyaltepec	1392	B	539	55	273	54	0	3	1	4	2	0	5	0	2	1	0	11	411	76.25%
157	276	San Miguel Soyaltepec	1392	C01	538	57	246	69	0	2	0	4	2	3	12	0	0	0	0	7	402	74.72%
158	276	San Miguel Soyaltepec	1392	C02	538	38	287	59	3	2	1	2	1	0	10	0	5	2	0	2	412	76.58%
159	276	San Miguel Soyaltepec	1393	B	593	54	218	198	0	5	0	12	0	0	8	0	4	0	0	7	506	85.33%
160	276	San Miguel Soyaltepec	1393	C01	592	84	196	185	1	9	0	3	0	0	1	1	5	0	0	5	490	82.77%
161	276	San Miguel Soyaltepec	1394	B	680	72	318	127	1	3	1	10	2	0	5	2	6	1	0	4	552	81.18%
162	276	San Miguel Soyaltepec	1395	B	591	99	301	68	0	6	0	4	0	1	5	1	0	0	0	1	486	82.23%
163	276	San Miguel Soyaltepec	1395	E01	578	47	319	107	1	3	1	11	1	2	2	0	2	1	0	1	498	86.16%
164	307	San Pedro Ixcatlán	1473	B	710	11	206	12	1	4	63	1	4	4	264	1	0	0	0	15	586	82.54%
165	307	San Pedro Ixcatlán	1473	C01	709	11	211	12	5	6	60	6	4	11	243	2	0	0	0	17	588	82.93%
166	307	San Pedro Ixcatlán	1474	B	538	3	222	5	1	5	79	0	3	3	122	1	0	0	0	7	451	83.83%
167	307	San Pedro Ixcatlán	1474	C01	537	12	174	6	1	7	96	1	3	4	135	2	0	1	0	5	447	83.24%
168	307	San Pedro Ixcatlán*	1474	C02	537	8	183	7	4	6	97	2	1	7	118	0	1	2	0	8	444	82.68%
169	307	San Pedro Ixcatlán	1475	B	418	24	80	5	0	4	101	0	3	6	90	0	2	2	0	11	328	78.47%
170	307	San Pedro Ixcatlán	1476	B	398	44	107	5	2	4	36	0	2	4	106	0	1	1	0	14	326	81.91%
171	307	San Pedro Ixcatlán	1476	C01	397	52	95	6	0	6	27	1	3	6	112	4	0	1	0	12	325	81.86%
172	307	San Pedro Ixcatlán	1477	B	348	25	89	2	0	8	49	1	4	2	106	0	0	0	0	10	296	85.06%
173	307	San Pedro Ixcatlán	1478	B	516	8	144	5	7	14	39	3	3	2	166	6	1	1	0	6	405	78.49%
174	307	San Pedro Ixcatlán	1478	C01	515	26	146	5	3	18	23	1	0	4	166	3	3	0	0	7	405	78.64%
175	307	San Pedro Ixcatlán	1479	B	623	5	186	4	1	3	104	3	8	3	149	4	1	2	0	16	489	78.49%



No	Cve	Municipio	Seccion	Casilla	Lista Nominal	PAN	PRI	PRD	PVEM	PT	MC	PUP	NA	PSD	MORENA	PRS	PAN PRD	PRI PVEM	CNR	Votos Nulos	Total Votos	Participación
176	307	San Pedro Ixcatlán	1480	B	591	10	146	13	2	10	148	3	4	3	117	0	0	0	0	16	472	79.86%
177	307	San Pedro Ixcatlán	1481	B	572	18	116	4	1	9	145	1	9	5	157	2	0	0	0	10	477	83.39%
178	404	Santa María Chilchotla	1793	B	579	33	170	75	4	10	1	1	15	1	29	1	14	2	0	12	368	63.56%
179	404	Santa María Chilchotla	1793	C01	579	24	137	83	1	5	0	3	9	1	41	1	19	4	0	16	344	59.41%
180	404	Santa María Chilchotla	1793	C02	579	43	140	72	6	9	2	2	7	1	6	2	9	1	0	15	315	54.40%
181	404	Santa María Chilchotla	1794	B	203	10	68	43	2	2	0	0	1	0	1	0	3	3	0	5	138	67.98%
182	404	Santa María Chilchotla	1794	E01	638	10	68	43	2	2	0	0	1	0	1	0	3	3	0	5	138	21.63%
183	404	Santa María Chilchotla	1794	E02	421	13	188	17	6	7	0	0	5	1	5	1	4	3	0	10	260	61.76%
184	404	Santa María Chilchotla	1795	B	235	8	72	61	2	0	1	0	0	0	4	0	20	2	0	13	183	77.87%
185	404	Santa María Chilchotla	1795	E01	468	10	125	59	6	3	1	1	3	4	36	0	7	1	0	17	273	58.33%
186	404	Santa María Chilchotla	1795	X01C01	468	11	128	39	1	6	2	2	1	3	22	3	9	5	0	16	248	52.99%
187	404	Santa María Chilchotla	1795	E02	368	23	209	14	5	2	0	0	2	0	1	0	10	5	0	6	277	75.27%
188	404	Santa María Chilchotla	1796	B	399	22	120	27	11	4	0	0	5	4	37	0	2	3	0	12	247	61.90%
189	404	Santa María Chilchotla	1796	C01	399	5	124	28	5	3	0	1	2	2	44	1	8	1	0	12	236	59.15%
190	404	Santa María Chilchotla	1796	E01	434	32	94	30	1	4	0	0	0	0	20	1	4	3	0	7	196	45.16%
191	404	Santa María Chilchotla	1797	B	508	27	195	32	9	4	0	0	1	1	1	0	19	9	9	8	315	62.01%
192	404	Santa María Chilchotla	1797	E01	170	5	59	13	2	0	0	0	0	3	17	0	2	4	0	4	109	64.12%
193	404	Santa María Chilchotla	1798	B	602	24	230	51	7	6	2	1	9	1	2	0	9	2	0	14	358	59.47%
194	404	Santa María Chilchotla	1798	C01	601	18	229	50	5	3	1	0	19	0	11	1	15	3	0	12	367	61.06%
195	404	Santa María Chilchotla	1799	B	497	3	134	78	3	17	1	0	3	1	16	0	5	3	0	8	272	54.73%
196	404	Santa María Chilchotla	1800	B	440	8	117	23	11	5	1	4	1	4	28	1	4	0	0	9	216	49.09%
197	404	Santa María Chilchotla	1800	C01	440	14	122	16	3	13	0	1	3	4	27	1	3	0	0	9	216	49.09%
198	404	Santa María Chilchotla	1801	B	102	6	31	1	1	2	0	1	0	0	7	0	0	1	0	2	52	50.98%
199	404	Santa María Chilchotla*	1802	B	393	13	93	90	3	8	0	0	6	2	25	0	7	3	0	10	260	66.16%
200	404	Santa María Chilchotla	1802	C01	392	7	80	65	3	6	1	1	5	0	35	0	3	1	0	10	217	55.36%
201	404	Santa María Chilchotla	1803	B	525	25	125	43	7	5	1	0	3	1	25	0	12	1	5	5	258	49.14%
202	404	Santa María Chilchotla	1803	E01	121	4	28	21	0	2	1	0	1	0	8	0	1	2	0	2	70	57.85%
203	404	Santa María Chilchotla	1804	B	210	4	84	22	3	5	0	0	7	1	0	0	6	0	0	7	139	66.19%
204	404	Santa María Chilchotla	1805	B	511	19	165	51	5	6	1	3	9	2	11	0	9	5	0	11	297	58.12%
205	404	Santa María Chilchotla	1805	E01	578	19	196	61	6	5	0	0	8	0	13	0	1	0	0	16	325	56.23%
206	404	Santa María Chilchotla	1806	B	319	5	90	35	5	4	0	1	4	0	5	0	2	1	0	7	159	49.84%
207	404	Santa María Chilchotla	1807	B	296	10	100	20	5	1	0	1	0	0	13	0	15	1	0	11	177	59.80%

No	Cve	Municipio	Seccion	Casilla	Lista Nominal	PAN	PRI	PRD	PVEM	PT	MC	PUP	NA	PSD	MORENA	PRS	PAN PRD	PRI PVEM	CNR	Votos Nulos	Total Votos	Participación
208	404	Santa María Chilchotla	1808	B	532	21	117	90	5	7	0	3	2	1	4	0	11	0	0	7	268	50.38%
209	404	Santa María Chilchotla	1809	B	601	11	212	81	3	10	1	7	5	1	17	0	14	3	0	18	383	63.73%
210	404	Santa María Chilchotla	1809	E01	245	4	150	4	5	4	0	0	1	0	1	1	0	1	0	9	180	73.47%
			113	210	103,807	17,927	31,843	6,154	795	3,364	4,137	406	433	514	6,180	1,927	1,118	538	20	2,007	77,363	74.53%

Distribución final de votos a Partidos Políticos						PAN	PRI	PRD	PVEM	PT	MC	PUP	NA	PSD	MORENA	PRS	CNR	Votos Nulos	Total Votos
						18,486	32,112	6,713	1,064	3,364	4,137	406	433	514	6,180	1,927	20	2,007	77,363

Votación total emitida para los candidatos de las coaliciones y los partidos políticos						Coalición CREO PAN-PRD		Coalición PRI-PVEM		PT	MC	PUP	NA	PSD	MORENA	PRS	CNR	Votos Nulos	Total Votos
						25,199		33,176		3,364	4,137	406	433	514	6,180	1,927	20	2,007	77,363
						32.57%		42.88%		4.35%	5.35%	0.52%	0.56%	0.66%	7.99%	2.49%	0.03%	2.59%	

Votos para Diputados de Representación Proporcional emitidos en las casillas Especiales

No	Cve	Municipio	Tipo Elección	Sección	Casilla	PAN	PRI	PRD	PVEM	PT	MC	PUP	NA	PSD	MORENA	PRS	CNR	NULOS	Total Votos
1	2	Acatlán de Pérez Figueroa	RP	5	SRP01	50	37	5	4	8	1	2	0	2	27	0	0	2	138
2	276	San Miguel Soyaltepec	RP	1375	SRP01	16	34	9	4	8	1	0	0	0	21	0	0	1	94
						66	71	14	8	16	2	2	0	2	48	0	0	3	232

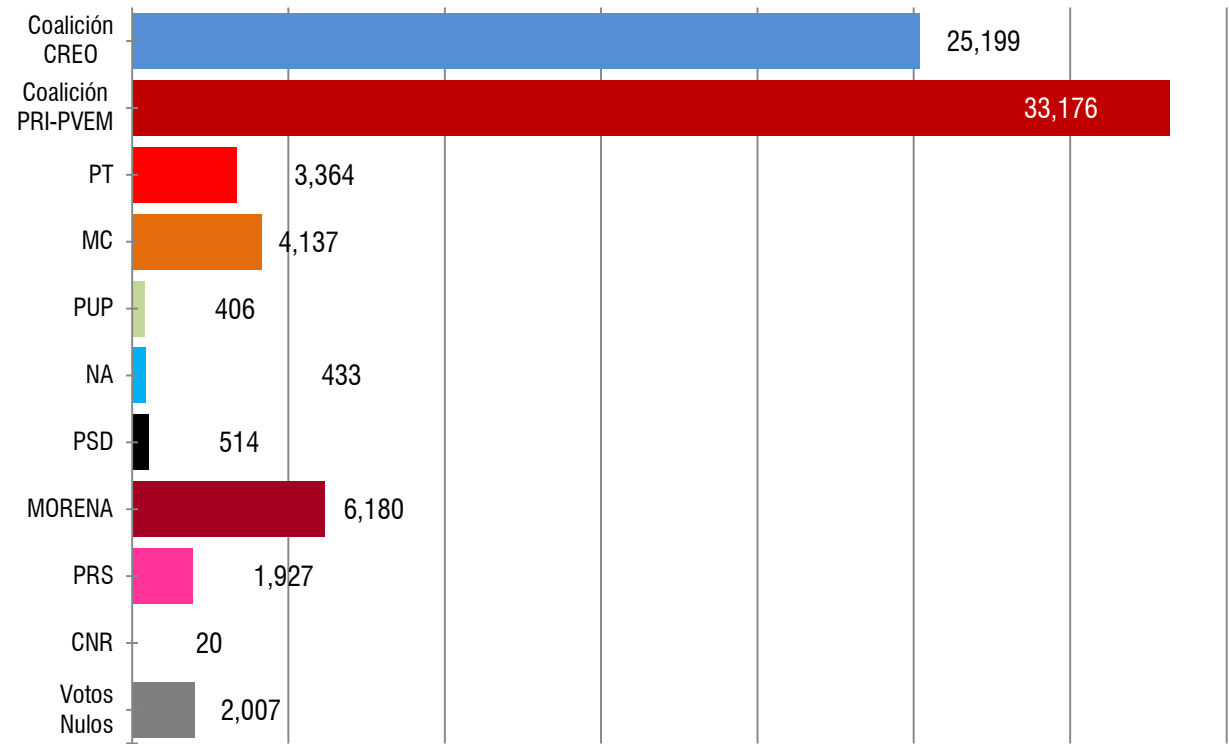
Votación total emitida en este distrito electoral para la Elección de Diputados por el Principio de Representación Proporcional.						PAN	PRI	PRD	PVEM	PT	MC	PUP	NA	PSD	MORENA	PRS	CNR	NULOS	Total Votos
						18,556	32,184	6,731	1,073	3,380	4,139	408	433	516	6,228	1,927	20	2,010	77,605

\* Casillas que fueron modificadas por recuento de votos ordenado por el Tribunal Electoral del Estado de Oaxaca.  
Error aritmético en la suma de la votación para las coaliciones.

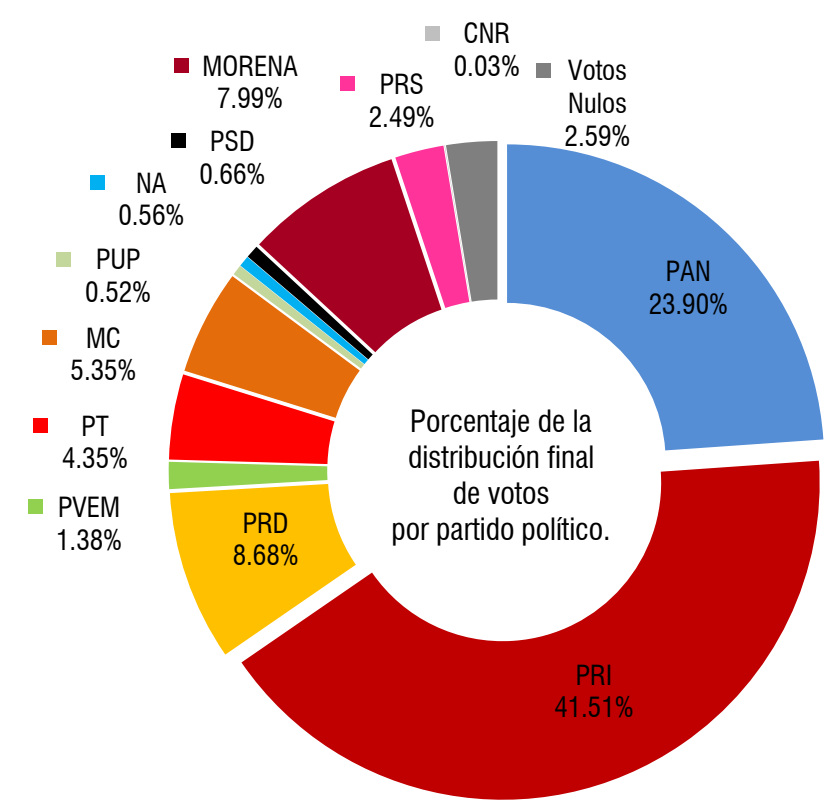


01 Distrito Electoral Local **Acatlán de Pérez Figueroa**

Lista Nominal: 103,807  
Votación Total Emitida: 77,363  
% de participación: 74.53%



Instituto Estatal Electoral y de Participación Ciudadana de Oaxaca  
Proceso Electoral Ordinario 2015-2016  
Resultados de la elección de Diputados por el principio de Mayoría Relativa



Votación total emitida para los candidatos de las coaliciones y los partidos políticos.  
**CREO.** Coalición Con Rumbo y Estabilidad por Oaxaca.

Distribución final de votos a Partidos Políticos	PAN	PRI	PRD	PVEM	PT	MC	PUP	NA	PSD	MORENA	PRS	CNR	Votos Nulos	Total Votos
	18,486	32,112	6,713	1,064	3,364	4,137	406	433	514	6,180	1,927	20	2,007	77,363

Votación total emitida para los candidatos de las coaliciones y los partidos políticos	Coalición CREO	Coalición PRI-PVEM	PT	MC	PUP	NA	PSD	MORENA	PRS	CNR	Votos Nulos	Total Votos
	25,199	33,176	3,364	4,137	406	433	514	6,180	1,927	20	2,007	77,363
	32.57%	42.88%	4.35%	5.35%	0.52%	0.56%	0.66%	7.99%	2.49%	0.03%	2.59%	

## 02 Distrito Electoral Local **San Juan Bautista Tuxtepec**

---



No	Cve	Municipio	Sección	Casilla	Lista Nominal	PAN	PRI	PRD	PVEM	PT	MC	PUP	NA	PSD	MORENA	PRS	PAN PRD	PRI VERDE	CNR	Nulos	Total Votos	Participación
1	182	San Juan Bautista Tuxtepec	1010	B	668	26	74	13	6	57	94	3	9	10	48	3	1	5	0	8	357	53.44%
2	182	San Juan Bautista Tuxtepec	1010	C01	668	26	88	11	10	50	90	1	15	7	65	3	2	0	0	4	372	55.69%
3	182	San Juan Bautista Tuxtepec	1010	C02	668	29	81	12	8	36	70	0	10	1	80	1	3	1	0	7	339	50.75%
4	182	San Juan Bautista Tuxtepec	1010	E01	602	29	37	9	1	45	58	3	6	2	102	3	1	2	0	10	308	51.16%
5	182	San Juan Bautista Tuxtepec	1010	E01C01	602	32	27	6	6	58	52	1	11	3	103	7	6	2	0	8	322	53.49%
6	182	San Juan Bautista Tuxtepec	1010	E01C02	601	29	35	13	5	63	42	1	13	8	80	4	2	1	1	6	303	50.42%
7	182	San Juan Bautista Tuxtepec	1010	E01C03	601	44	37	17	2	46	49	4	11	0	79	2	7	3	0	3	304	50.58%
8	182	San Juan Bautista Tuxtepec	1010	E01C04	601	55	34	14	3	48	37	2	8	9	98	5	8	1	0	8	330	54.91%
9	182	San Juan Bautista Tuxtepec	1011	B	554	50	55	28	2	80	28	2	10	1	38	2	9	4	0	6	315	56.86%
10	182	San Juan Bautista Tuxtepec	1011	C01	553	33	55	46	2	83	29	2	5	2	32	3	7	0	0	7	306	55.33%
11	182	San Juan Bautista Tuxtepec	1012	B	539	41	60	9	8	74	34	0	5	2	49	5	3	0	1	6	297	55.10%
12	182	San Juan Bautista Tuxtepec	1012	C01	539	32	49	13	7	88	30	2	6	7	41	0	0	2	1	11	289	53.62%
13	182	San Juan Bautista Tuxtepec	1013	B	561	37	53	16	4	68	53	2	10	4	49	1	4	0	0	7	308	54.90%
14	182	San Juan Bautista Tuxtepec	1013	C01	561	32	43	17	8	74	35	1	4	4	52	0	7	0	0	13	290	51.69%
15	182	San Juan Bautista Tuxtepec	1014	B	663	12	76	10	7	62	84	0	15	2	52	5	4	0	2	31	362	54.60%
16	182	San Juan Bautista Tuxtepec	1014	C01	663	30	69	15	11	87	63	3	5	2	68	4	0	1	1	8	367	55.35%
17	182	San Juan Bautista Tuxtepec	1015	B	739	41	67	22	7	70	106	3	15	2	65	2	3	2	0	6	411	55.62%
18	182	San Juan Bautista Tuxtepec	1015	C01	738	26	82	27	4	89	101	1	7	1	58	3	6	1	0	13	419	56.78%
19	182	San Juan Bautista Tuxtepec	1016	B	561	23	86	7	1	56	35	1	10	4	67	0	3	2	0	10	305	54.37%
20	182	San Juan Bautista Tuxtepec	1016	C01	560	37	68	21	3	63	44	0	8	5	53	2	4	1	0	14	323	57.68%
21	182	San Juan Bautista Tuxtepec	1017	B	718	25	80	16	7	75	80	3	17	9	59	4	6	1	0	15	397	55.29%
22	182	San Juan Bautista Tuxtepec	1017	C01	718	34	83	17	4	69	47	1	7	10	55	3	5	3	0	6	344	47.91%
23	182	San Juan Bautista Tuxtepec	1018	B	680	33	64	34	11	80	26	1	11	13	96	0	8	1	1	15	394	57.94%
24	182	San Juan Bautista Tuxtepec	1018	C01	680	40	64	39	15	88	25	0	13	3	100	7	5	0	0	8	407	59.85%
25	182	San Juan Bautista Tuxtepec	1018	C02	680	48	75	29	7	65	48	2	4	8	82	1	2	1	3	4	379	55.74%
26	182	San Juan Bautista Tuxtepec	1018	C03	680	34	87	25	8	73	30	0	5	8	89	1	7	4	0	13	384	56.47%
27	182	San Juan Bautista Tuxtepec	1018	C04	680	33	59	31	4	59	35	3	7	6	83	0	12	1	0	11	344	50.59%
28	182	San Juan Bautista Tuxtepec	1019	B	573	27	44	20	2	61	37	0	9	7	83	4	4	1	0	7	306	53.40%
29	182	San Juan Bautista Tuxtepec	1019	C01	573	28	42	23	4	55	35	1	10	11	71	2	5	2	0	8	297	51.83%
30	182	San Juan Bautista Tuxtepec	1019	C02	572	36	52	13	2	65	38	4	13	5	69	1	4	2	0	6	310	54.20%
31	182	San Juan Bautista Tuxtepec	1020	B	595	37	65	9	5	38	79	3	4	7	86	5	4	3	0	1	346	58.15%
32	182	San Juan Bautista Tuxtepec	1020	C01	595	46	47	19	5	49	83	1	3	2	67	0	1	2	0	6	331	55.63%
33	182	San Juan Bautista Tuxtepec	1020	C02	594	47	70	15	2	42	66	0	8	1	59	1	7	0	1	8	327	55.05%
34	182	San Juan Bautista Tuxtepec	1020	SMR01		16	28	5	2	8	6	0	6	4	20	1	1	0	0	0	97	
35	182	San Juan Bautista Tuxtepec	1021	B	501	27	69	11	6	56	59	1	7	6	48	0	2	2	0	8	302	60.28%
36	182	San Juan Bautista Tuxtepec	1021	C01	501	22	58	8	4	64	48	2	7	7	45	2	1	1	0	8	277	55.29%
37	182	San Juan Bautista Tuxtepec	1022	B	611	31	72	20	1	53	43	0	11	1	56	4	3	3	1	8	307	50.25%



No	Cve	Municipio	Sección	Casilla	Lista Nominal	PAN	PRI	PRD	PVEM	PT	MC	PUP	NA	PSD	MORENA	PRS	PAN PRD	PRI VERDE	CNR	Nulos	Total Votos	Participación
38	182	San Juan Bautista Tuxtepec	1022	C01	611	40	55	17	5	68	56	0	12	2	74	3	5	4	0	8	349	57.12%
39	182	San Juan Bautista Tuxtepec	1022	C02	610	48	65	15	5	70	40	1	2	4	49	3	4	1	0	7	314	51.48%
40	182	San Juan Bautista Tuxtepec	1023	B	693	21	70	15	5	82	58	2	9	3	65	4	4	2	2	35	377	54.40%
41	182	San Juan Bautista Tuxtepec	1023	C01	693	46	98	15	4	63	54	1	8	8	84	0	0	3	0	12	396	57.14%
42	182	San Juan Bautista Tuxtepec	1024	B	696	32	74	12	8	61	83	0	11	5	74	0	0	1	0	3	364	52.30%
43	182	San Juan Bautista Tuxtepec	1024	C01	696	22	74	7	4	63	102	3	15	6	72	3	2	3	0	7	383	55.03%
44	182	San Juan Bautista Tuxtepec	1025	B	569	39	75	16	3	37	61	4	5	6	55	0	6	2	0	8	317	55.71%
45	182	San Juan Bautista Tuxtepec	1025	C01	568	41	63	17	5	81	56	4	6	2	58	1	5	1	0	7	347	61.09%
46	182	San Juan Bautista Tuxtepec	1026	B	393	22	61	16	2	48	37	1	10	4	33	0	2	0	0	13	249	63.36%
47	182	San Juan Bautista Tuxtepec	1026	C01	392	30	55	14	2	39	43	1	9	1	29	0	1	0	0	6	230	58.67%
48	182	San Juan Bautista Tuxtepec	1027	B	423	17	74	12	4	47	27	1	2	8	38	2	2	0	0	6	240	56.74%
49	182	San Juan Bautista Tuxtepec	1027	C01	422	17	61	10	5	42	41	4	6	5	34	1	1	1	0	10	238	56.40%
50	182	San Juan Bautista Tuxtepec	1028	B	556	30	65	8	9	41	63	2	12	5	35	3	4	3	0	14	294	52.88%
51	182	San Juan Bautista Tuxtepec	1028	C01	556	46	77	18	3	53	53	1	10	5	48	1	4	2	0	10	331	59.53%
52	182	San Juan Bautista Tuxtepec	1029	B	560	33	90	20	6	37	68	3	10	3	36	0	2	2	1	6	317	56.61%
53	182	San Juan Bautista Tuxtepec	1029	C01	559	30	87	14	3	38	66	13	16	3	42	3	2	6	0	2	325	58.14%
54	182	San Juan Bautista Tuxtepec	1030	B	408	33	25	6	2	59	53	0	0	6	34	3	3	1	0	4	229	56.13%
55	182	San Juan Bautista Tuxtepec	1030	C01	407	28	44	9	1	47	50	1	5	5	36	1	7	4	0	6	244	59.95%
56	182	San Juan Bautista Tuxtepec	1030	SMR01		24	24	13	6	46	19	0	9	3	41	2	0	0	0	3	190	
57	182	San Juan Bautista Tuxtepec	1031	B	581	36	63	10	1	50	71	1	4	4	56	2	3	3	0	11	315	54.22%
58	182	San Juan Bautista Tuxtepec	1031	C01	580	26	77	11	1	50	70	1	11	2	51	0	2	4	0	8	314	54.14%
59	182	San Juan Bautista Tuxtepec	1032	B	414	25	46	13	3	29	39	1	15	1	38	1	3	1	1	4	220	53.14%
60	182	San Juan Bautista Tuxtepec	1032	C01	414	22	52	18	2	35	22	3	22	2	50	4	0	2	0	3	237	57.25%
61	182	San Juan Bautista Tuxtepec	1033	B	668	43	57	15	2	76	55	2	8	8	91	1	4	0	0	11	373	55.84%
62	182	San Juan Bautista Tuxtepec	1033	C01	668	41	38	19	1	64	41	1	6	7	85	1	5	0	0	12	321	48.05%
63	182	San Juan Bautista Tuxtepec	1034	B	638	49	27	31	7	60	37	2	9	17	98	2	8	0	0	11	358	56.11%
64	182	San Juan Bautista Tuxtepec	1034	C01	638	66	48	30	6	55	38	6	5	5	91	5	6	0	0	13	374	58.62%
65	182	San Juan Bautista Tuxtepec	1034	C02	637	50	62	34	6	49	37	6	6	10	78	1	8	2	0	10	359	56.36%
66	182	San Juan Bautista Tuxtepec	1034	C03	637	57	62	26	3	43	41	1	4	5	84	4	5	0	0	10	345	54.16%
67	182	San Juan Bautista Tuxtepec	1034	C04	637	44	56	19	3	50	44	0	8	7	86	2	3	0	0	8	330	51.81%
68	182	San Juan Bautista Tuxtepec	1034	C05	637	63	54	22	8	34	34	1	7	13	84	1	1	0	0	7	329	51.65%
69	182	San Juan Bautista Tuxtepec	1035	B	513	36	52	9	6	61	37	3	12	9	68	2	2	2	1	9	309	60.23%
70	182	San Juan Bautista Tuxtepec	1035	C01	512	36	42	12	3	42	28	3	10	8	75	1	2	5	0	6	273	53.32%
71	182	San Juan Bautista Tuxtepec	1035	C02	512	34	37	15	0	60	29	2	10	6	77	5	5	0	0	8	288	56.25%
72	182	San Juan Bautista Tuxtepec	1036	B	514	29	43	15	2	61	1	6	33	2	50	2	2	2	0	13	261	50.78%
73	182	San Juan Bautista Tuxtepec	1036	C01	513	29	60	13	3	52	33	0	18	2	55	1	3	1	0	3	273	53.22%
74	182	San Juan Bautista Tuxtepec	1036	C02	513	28	56	13	10	42	31	0	13	8	60	1	4	0	0	8	274	53.41%



No	Cve	Municipio	Sección	Casilla	Lista Nominal	PAN	PRI	PRD	PVEM	PT	MC	PUP	NA	PSD	MORENA	PRS	PAN PRD	PRI VERDE	CNR	Nulos	Total Votos	Participación
75	182	San Juan Bautista Tuxtepec	1037	B	717	50	71	42	10	69	32	4	10	11	89	0	15	2	0	9	414	57.74%
76	182	San Juan Bautista Tuxtepec	1037	C01	717	50	71	38	4	57	26	1	2	4	114	1	8	5	0	12	393	54.81%
77	182	San Juan Bautista Tuxtepec	1038	B	537	24	39	8	4	87	27	0	10	9	74	0	5	0	0	5	292	54.38%
78	182	San Juan Bautista Tuxtepec	1038	C01	536	19	45	13	5	84	1	7	25	12	78	1	3	1	0	11	305	56.90%
79	182	San Juan Bautista Tuxtepec	1038	C02	536	38	48	10	3	70	36	2	10	5	72	1	3	1	0	9	308	57.46%
80	182	San Juan Bautista Tuxtepec	1039	B	517	36	68	23	4	30	41	2	8	7	61	1	4	4	0	6	295	57.06%
81	182	San Juan Bautista Tuxtepec	1039	C01	516	28	68	16	2	53	23	2	7	2	65	1	5	3	1	4	280	54.26%
82	182	San Juan Bautista Tuxtepec	1039	C02	516	44	54	14	2	47	24	0	3	6	67	4	2	0	0	2	269	52.13%
83	182	San Juan Bautista Tuxtepec	1040	B	596	24	69	17	3	71	50	3	9	5	78	1	1	1	0	8	340	57.05%
84	182	San Juan Bautista Tuxtepec	1041	B	640	15	70	12	3	49	57	2	8	6	135	0	3	0	0	4	364	56.88%
85	182	San Juan Bautista Tuxtepec	1042	B	667	53	36	41	2	118	34	6	9	8	68	2	11	2	0	6	396	59.37%
86	182	San Juan Bautista Tuxtepec	1042	C01	667	47	66	42	5	108	20	2	6	8	79	2	7	3	0	10	405	60.72%
87	182	San Juan Bautista Tuxtepec	1042	C02	667	54	49	31	6	105	26	3	10	6	73	2	8	1	0	19	393	58.92%
88	182	San Juan Bautista Tuxtepec	1042	C03	667	63	49	31	3	101	28	7	10	5	70	4	9	0	0	7	387	58.02%
89	182	San Juan Bautista Tuxtepec	1042	C04	666	53	42	37	1	124	28	8	9	10	52	10	10	1	0	11	396	59.46%
90	182	San Juan Bautista Tuxtepec	1042	C05	666	62	56	31	1	100	28	6	7	8	67	6	10	2	0	12	396	59.46%
91	182	San Juan Bautista Tuxtepec	1042	C06	666	51	49	23	4	115	32	5	8	4	56	3	12	1	0	17	380	57.06%
92	182	San Juan Bautista Tuxtepec	1042	E01	616	40	69	17	1	125	16	4	7	5	46	1	14	1	1	19	366	59.42%
93	182	San Juan Bautista Tuxtepec	1042	E01C01	615	30	81	21	4	101	28	2	6	4	50	2	10	1	0	12	352	57.24%
94	182	San Juan Bautista Tuxtepec	1042	E01C02	615	37	73	29	1	108	12	3	11	2	61	6	0	0	0	18	361	58.70%
95	182	San Juan Bautista Tuxtepec	1043	B	503	19	44	7	2	42	50	4	9	11	83	1	2	1	0	1	276	54.87%
96	182	San Juan Bautista Tuxtepec	1043	C01	503	36	53	19	4	56	46	2	10	4	77	1	1	1	0	8	318	63.22%
97	182	San Juan Bautista Tuxtepec	1043	C02	502	38	60	17	3	56	62	1	3	5	50	0	0	2	0	8	305	60.76%
98	182	San Juan Bautista Tuxtepec	1044	B	689	21	68	25	8	55	45	2	6	7	78	19	1	2	0	22	359	52.10%
99	182	San Juan Bautista Tuxtepec	1044	C01	689	45	73	16	6	61	43	0	3	4	70	15	2	1	0	10	349	50.65%
100	182	San Juan Bautista Tuxtepec	1045	B	643	71	94	22	4	50	32	0	2	6	73	9	8	1	0	5	377	58.63%
101	182	San Juan Bautista Tuxtepec	1045	C01	642	53	96	25	5	67	45	1	5	5	61	7	8	0	1	8	387	60.28%
102	182	San Juan Bautista Tuxtepec	1046	B	436	42	58	54	4	42	22	1	0	5	19	1	7	0	0	5	260	59.63%
103	182	San Juan Bautista Tuxtepec	1046	C01	435	40	45	46	2	47	15	4	2	5	31	7	6	2	0	7	259	59.54%
104	182	San Juan Bautista Tuxtepec	1047	B	730	103	99	47	6	49	51	0	2	15	65	3	14	2	0	12	468	64.11%
105	182	San Juan Bautista Tuxtepec	1048	B	573	57	50	20	5	89	21	0	4	8	90	2	6	0	0	11	363	63.35%
106	182	San Juan Bautista Tuxtepec	1048	C01	573	59	63	46	0	75	30	3	3	7	67	0	6	0	0	13	372	64.92%
107	182	San Juan Bautista Tuxtepec	1048	C02	573	51	63	28	2	84	24	1	7	13	82	1	6	0	0	0	362	63.18%
108	182	San Juan Bautista Tuxtepec	1048	C03	573	60	42	22	4	82	27	3	1	8	91	3	6	1	0	10	360	62.83%
109	182	San Juan Bautista Tuxtepec	1049	B	489	43	84	41	6	8	28	3	8	6	29	4	7	0	0	10	277	56.65%
110	182	San Juan Bautista Tuxtepec	1051	B	685	48	74	51	3	23	22	10	6	4	82	8	5	1	0	19	356	51.97%
111	182	San Juan Bautista Tuxtepec	1051	C01	685	55	59	60	7	31	30	10	9	17	59	11	5	3	0	18	374	54.60%



No	Cve	Municipio	Sección	Casilla	Lista Nominal	PAN	PRI	PRD	PVEM	PT	MC	PUP	NA	PSD	MORENA	PRS	PAN PRD	PRI VERDE	CNR	Nulos	Total Votos	Participación
112	182	San Juan Bautista Tuxtepec	1052	B	724	5	63	13	6	89	42	0	6	10	83	3	2	3	0	2	327	45.17%
113	182	San Juan Bautista Tuxtepec	1052	C01	723	9	59	12	5	90	46	1	3	9	66	2	4	2	0	15	323	44.67%
114	182	San Juan Bautista Tuxtepec	1052	C02	723	35	65	18	5	75	40	0	6	2	66	3	5	5	0	15	340	47.03%
115	182	San Juan Bautista Tuxtepec	1052	C03	723	39	61	12	3	72	39	2	8	1	91	5	5	0	0	8	346	47.86%
116	182	San Juan Bautista Tuxtepec	1053	B	658	35	32	24	2	82	37	14	10	4	82	1	1	0	0	24	348	52.89%
117	182	San Juan Bautista Tuxtepec	1053	C01	658	47	55	17	3	68	34	3	6	3	77	4	3	1	0	23	344	52.28%
118	182	San Juan Bautista Tuxtepec	1053	C02	658	38	52	16	5	69	27	6	5	3	95	3	5	0	0	8	332	50.46%
119	182	San Juan Bautista Tuxtepec	1053	C03	658	39	52	20	8	65	32	7	10	5	103	3	2	0	0	9	355	53.95%
120	182	San Juan Bautista Tuxtepec	1053	C04	658	42	55	24	5	83	28	8	8	3	88	1	1	0	0	15	361	54.86%
121	182	San Juan Bautista Tuxtepec	1053	C5	657	36	64	20	7	76	37	6	5	4	74	0	6	2	0	8	345	52.51%
122	182	San Juan Bautista Tuxtepec	1054	B	637	41	44	13	2	61	44	1	10	3	100	1	4	0	0	6	330	51.81%
123	182	San Juan Bautista Tuxtepec	1054	C01	637	17	59	13	3	53	51	1	6	9	72	8	4	0	0	47	343	53.85%
124	182	San Juan Bautista Tuxtepec	1054	C02	636	43	47	9	7	54	44	2	12	5	75	2	3	0	0	6	309	48.58%
125	182	San Juan Bautista Tuxtepec	1054	C03	636	42	49	18	2	46	41	1	11	6	91	2	2	1	1	7	320	50.31%
126	182	San Juan Bautista Tuxtepec	1054	E01	524	51	75	22	1	91	35	2	5	2	32	1	6	2	0	16	341	65.08%
127	182	San Juan Bautista Tuxtepec	1055	B	576	47	51	18	4	78	19	4	7	5	64	3	1	0	0	12	313	54.34%
128	182	San Juan Bautista Tuxtepec	1055	C01	576	37	57	11	4	70	30	2	1	7	75	2	6	3	0	10	315	54.69%
129	182	San Juan Bautista Tuxtepec	1055	C02	575	57	52	21	6	73	33	6	5	3	56	2	3	0	0	8	325	56.52%
130	182	San Juan Bautista Tuxtepec	1056	B	706	56	96	15	5	101	27	4	55	8	43	1	6	3	0	7	427	60.48%
131	182	San Juan Bautista Tuxtepec	1056	C01	706	48	85	17	11	94	41	3	8	5	57	1	4	0	0	8	382	54.11%
132	182	San Juan Bautista Tuxtepec	1056	C02	705	38	64	20	17	102	26	5	7	4	62	0	6	0	0	8	359	50.92%
133	182	San Juan Bautista Tuxtepec	1058	B	644	81	66	35	6	141	24	1	3	2	55	1	4	1	0	16	436	67.70%
134	182	San Juan Bautista Tuxtepec	1058	E01	727	50	74	43	6	172	40	0	4	4	62	12	8	1	0	14	490	67.40%
135	182	San Juan Bautista Tuxtepec	1059	B	716	139	107	28	6	97	23	1	11	4	70	3	2	3	0	11	505	70.53%
136	182	San Juan Bautista Tuxtepec	1060	B	515	47	63	48	2	15	17	6	7	6	64	3	12	2	0	9	301	58.45%
137	182	San Juan Bautista Tuxtepec	1060	C01	514	37	60	56	4	11	19	2	9	6	83	7	10	1	0	15	320	62.26%
138	182	San Juan Bautista Tuxtepec	1060	C02	514	46	103	46	3	20	11	2	0	8	56	1	8	4	0	10	318	61.87%
139	182	San Juan Bautista Tuxtepec	1061	B	486	45	36	30	3	21	24	3	7	44	86	1	0	0	0	8	308	63.37%
140	182	San Juan Bautista Tuxtepec	1061	E01	595	39	59	21	8	68	51	4	14	4	43	1	6	1	0	13	332	55.80%
141	182	San Juan Bautista Tuxtepec	1062	B	628	58	103	50	8	19	24	1	6	1	32	4	12	2	0	17	337	53.66%
142	182	San Juan Bautista Tuxtepec	1062	C01	628	96	96	45	8	30	21	0	5	2	39	3	10	3	0	17	375	59.71%
143	182	San Juan Bautista Tuxtepec	1063	B	629	49	41	37	7	142	40	0	7	6	72	3	6	0	0	24	434	69.00%
144	182	San Juan Bautista Tuxtepec	1064	B	722	56	163	17	2	50	116	2	7	10	54	1	4	1	0	6	489	67.73%
145	182	San Juan Bautista Tuxtepec	1064	E01	456	61	93	78	2	17	19	0	4	4	52	2	8	2	0	13	355	77.85%
146	182	San Juan Bautista Tuxtepec	1064	E01C01	455	85	82	82	2	30	11	1	2	3	42	1	4	1	0	5	351	77.14%
147	182	San Juan Bautista Tuxtepec	1064	E02	396	76	56	23	0	60	30	0	3	5	18	7	6	1	0	11	296	74.75%
148	182	San Juan Bautista Tuxtepec	1065	B	674	44	97	20	4	57	26	1	8	9	79	4	13	0	0	16	378	56.08%





No	Cve	Municipio	Sección	Casilla	Lista Nominal	PAN	PRI	PRD	PVEM	PT	MC	PUP	NA	PSD	MORENA	PRS	PAN PRD	PRI VERDE	CNR	Nulos	Total Votos	Participación
149	182	San Juan Bautista Tuxtepec	1065	C01	673	51	136	22	5	49	35	1	9	19	77	0	6	4	0	16	430	63.89%
150	182	San Juan Bautista Tuxtepec	1065	E01	258	18	20	17	1	40	7	0	2	4	66	4	0	0	0	6	185	71.71%
151	182	San Juan Bautista Tuxtepec	1066	B	234	37	32	11	2	33	5	1	6	0	27	0	0	0	0	5	159	67.95%
152	182	San Juan Bautista Tuxtepec	1066	E01	693	34	137	36	5	175	13	2	8	3	33	0	2	3	0	8	459	66.23%
153	182	San Juan Bautista Tuxtepec	1067	B	435	73	21	25	2	92	12	0	4	1	22	0	3	0	0	6	261	60.00%
154	182	San Juan Bautista Tuxtepec	1067	C01	434	134	16	39	2	78	4	4	5	2	31	1	2	0	0	9	327	75.35%
155	182	San Juan Bautista Tuxtepec	1068	B	572	18	38	38	1	38	73	2	4	3	64	1	4	0	0	10	294	51.40%
156	182	San Juan Bautista Tuxtepec	1068	C01	571	34	42	21	1	39	76	1	8	0	62	3	4	1	0	12	304	53.24%
157	182	San Juan Bautista Tuxtepec	1069	B	626	53	36	26	2	60	39	1	4	6	58	1	8	0	0	1	295	47.12%
158	182	San Juan Bautista Tuxtepec	1069	C01	626	46	50	28	4	50	22	2	10	2	58	2	9	0	0	13	296	47.28%
159	182	San Juan Bautista Tuxtepec	1069	C02	626	32	46	20	1	44	35	2	13	2	51	2	8	1	1	8	266	42.49%
160	182	San Juan Bautista Tuxtepec	1069	C03	625	45	37	32	7	70	19	1	7	3	67	1	5	2	0	8	304	48.64%
161	182	San Juan Bautista Tuxtepec	1069	C04	625	39	54	25	6	62	29	2	10	0	77	1	2	3	0	7	317	50.72%
162	182	San Juan Bautista Tuxtepec	1070	B	563	79	105	94	0	52	18	2	4	1	62	2	7	3	0	16	445	79.04%
163	182	San Juan Bautista Tuxtepec	1070	E01	380	32	71	14	3	57	3	1	5	2	59	0	4	0	0	9	260	68.42%
164	182	San Juan Bautista Tuxtepec	1070	E01C01	380	39	69	10	6	65	5	1	3	1	44	0	0	1	0	5	249	65.53%
165	182	San Juan Bautista Tuxtepec	1071	B	565	71	82	61	12	66	5	1	5	3	55	4	12	0	0	11	388	68.67%
166	182	San Juan Bautista Tuxtepec	1072	B	530	31	92	39	7	38	16	4	6	7	72	3	7	4	1	15	342	64.53%
167	182	San Juan Bautista Tuxtepec	1072	C01	530	32	100	26	7	35	30	1	3	3	56	0	3	4	0	12	312	58.87%
168	182	San Juan Bautista Tuxtepec	1072	C02	530	31	79	45	5	21	22	1	4	2	63	3	3	2	0	8	289	54.53%
169	182	San Juan Bautista Tuxtepec	1073	B	494	31	54	51	4	41	21	6	2	2	75	1	3	3	0	12	306	61.94%
170	182	San Juan Bautista Tuxtepec	1073	C01	493	29	66	41	2	31	17	1	8	2	93	2	10	0	0	9	311	63.08%
171	182	San Juan Bautista Tuxtepec	1073	E01	340	12	80	26	4	24	54	0	7	3	28	1	1	1	0	6	247	72.65%
172	182	San Juan Bautista Tuxtepec	1074	B	519	19	74	41	3	33	50	1	3	3	44	1	6	0	0	13	291	56.07%
173	182	San Juan Bautista Tuxtepec	1074	C01	519	33	81	34	4	29	69	5	8	1	46	4	11	0	0	3	328	63.20%
174	182	San Juan Bautista Tuxtepec	1075	B	571	49	103	53	12	121	28	0	5	5	17	2	11	5	0	9	420	73.56%
175	182	San Juan Bautista Tuxtepec	1075	C01	570	55	92	57	1	113	32	4	7	1	19	1	12	3	0	8	405	71.05%
176	182	San Juan Bautista Tuxtepec	1076	B	388	61	12	22	2	49	9	0	5	1	82	0	2	0	0	9	254	65.46%
177	182	San Juan Bautista Tuxtepec	1076	E01	659	19	61	30	2	75	41	1	15	5	77	0	3	0	0	16	345	52.35%
178	182	San Juan Bautista Tuxtepec	1077	B	638	55	30	12	0	150	16	1	3	6	112	0	5	0	4	7	401	62.85%
179	182	San Juan Bautista Tuxtepec	1078	B	732	88	141	41	5	42	15	2	3	7	157	3	7	2	0	16	529	72.27%
180	182	San Juan Bautista Tuxtepec	1078	E01	653	47	58	46	9	18	77	3	10	7	141	2	3	1	0	3	425	65.08%
181	182	San Juan Bautista Tuxtepec	1079	B	567	20	81	14	41	47	26	19	6	0	27	2	1	3	0	20	307	54.14%
182	182	San Juan Bautista Tuxtepec	1079	C01	567	16	96	18	29	49	38	8	6	2	41	1	2	4	0	20	330	58.20%
183	182	San Juan Bautista Tuxtepec	1079	C02	566	21	82	18	31	62	44	13	11	1	29	4	3	3	0	22	344	60.78%
184	182	San Juan Bautista Tuxtepec	1083	B	566	36	49	13	4	90	48	0	6	6	48	0	4	0	0	10	314	55.48%
185	182	San Juan Bautista Tuxtepec	1083	C01	566	53	45	21	3	76	47	1	3	4	56	0	2	1	0	11	323	57.07%



No	Cve	Municipio	Sección	Casilla	Lista Nominal	PAN	PRI	PRD	PVEM	PT	MC	PUP	NA	PSD	MORENA	PRS	PAN PRD	PRI VERDE	CNR	Nulos	Total Votos	Participación
186	232	San Lucas Ojitlan	1260	B	625	209	39	4	3	13	56	0	12	2	150	1	14	3	0	13	519	83.04%
187	232	San Lucas Ojitlan	1260	C01	625	110	76	5	1	14	44	0	8	4	174	0	9	2	0	6	453	72.48%
Votos Reservados						10	11	12	3	9	4	0	0	0	0	5	0	9	1	0	64	
			70	187	108,681	7,887	11,758	4,468	900	11,606	7,158	443	1,468	976	12,154	454	896	267	28	1,865	62,328	57.35%

Distribución final de votos a Partidos Políticos	PAN	PRI	PRD	PVEM	PT	MC	PUP	NA	PSD	MORENA	PRS	CNR	Votos Nulos	Total Votos
	8,335	11,892	4,916	1,033	11,606	7,158	443	1,468	976	12,154	454	28	1,865	62,328

Votación total emitida para los candidatos de las coaliciones y los partidos políticos	Coalicción PAN-PRD	Coalicción PRI-PVEM	PT	MC	PUP	NA	PSD	MORENA	PRS	CNR	Votos Nulos	Total Votos
	13,251	12,925	11,606	7,158	443	1,468	976	12,154	454	28	1,865	62,328
	21.26%	20.74%	18.62%	11.48%	0.71%	2.36%	1.57%	19.50%	0.73%	0.04%	2.99%	

Votos para Diputados de Representación Proporcional emitidos en las casillas Especiales

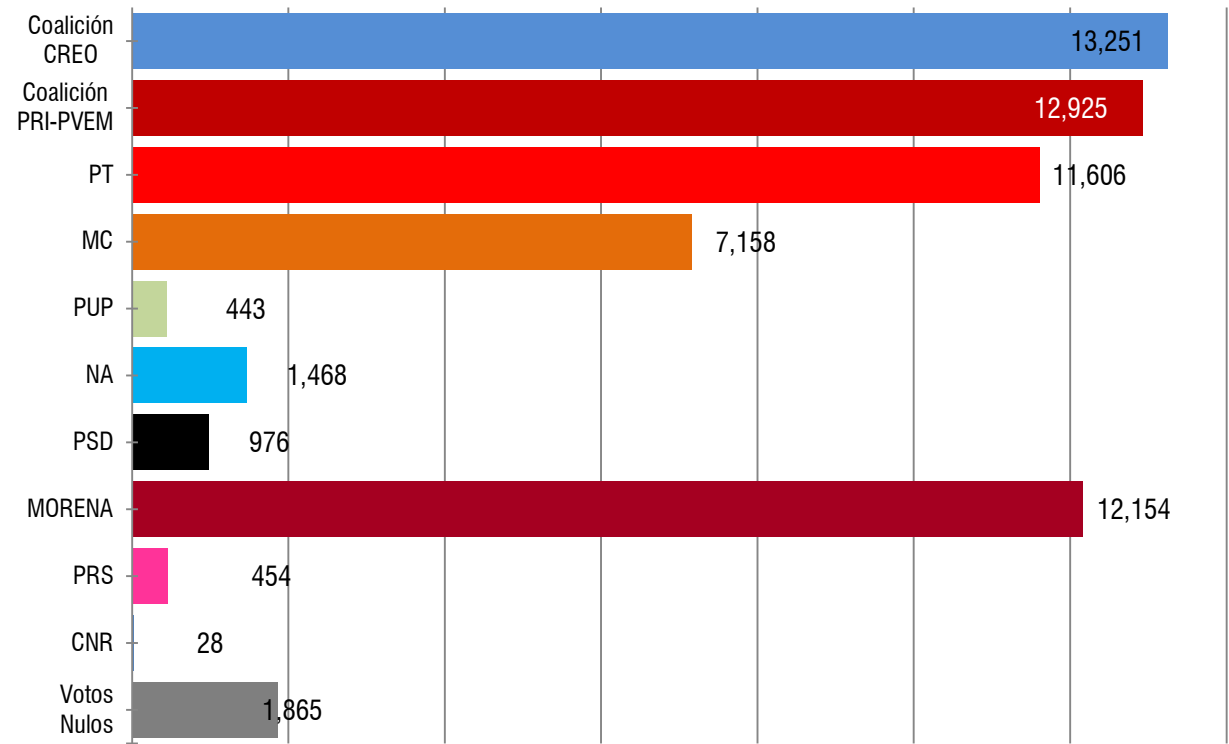
No	Cve	Municipio	Sección	Casilla	PAN	PRI	PRD	PVEM	PT	MC	PUP	NA	PSD	MORENA	PRS	CNR	Nulos	Total Votos
188	182	San Juan Bautista Tuxtepec	1020	SRP01	15	22	8	2	10	11	1	7	1	38	1	0	6	122
189	182	San Juan Bautista Tuxtepec	1030	SRP01	44	78	45	7	57	23	18	6	5	229	3	0	23	538
				2	59	100	53	9	67	34	19	13	6	267	4	0	29	660

Votación total emitida en este distrito electoral para la Elección de Diputados por el Principio de Representación Proporcional.	PAN	PRI	PRD	PVEM	PT	MC	PUP	NA	PSD	MORENA	PRS	CNR	Nulos	Total Votos
	8,394	11,992	4,969	1,042	11,673	7,192	462	1,481	982	12,421	458	28	1,894	62,988

Los resultados de la casilla 1010 B no fueron sumados a la votación total del distrito.

02 Distrito Electoral Local **San Juan Bautista Tuxtepec**

Lista Nominal: 108,681  
Votación Total Emitida: 62,328  
% de participación: 57.35%



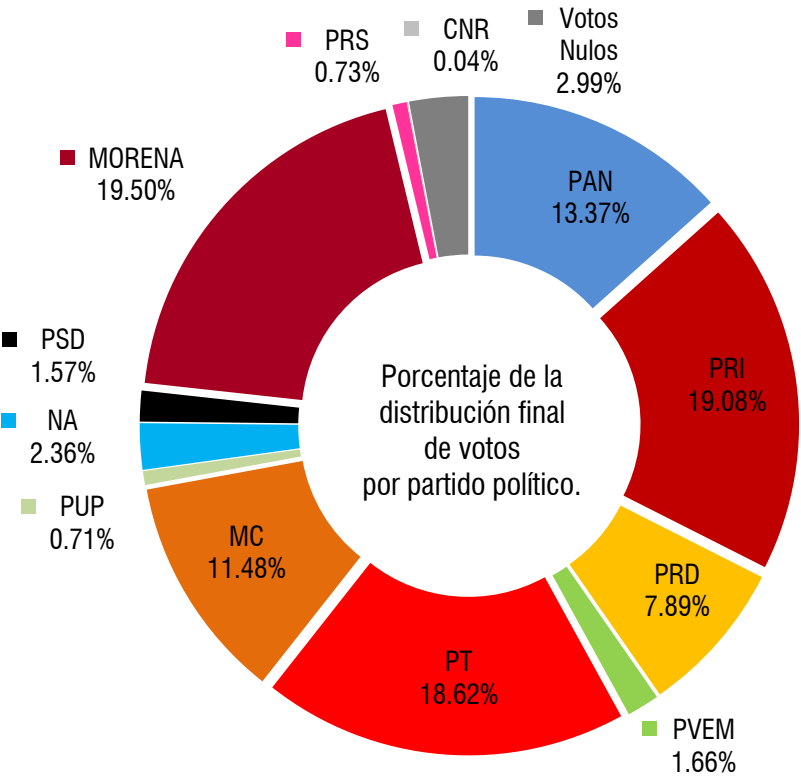
Votación total emitida para los candidatos de las coaliciones y los partidos políticos.  
**CREO.** Coalición Con Rumbo y Estabilidad por Oaxaca.

Distribución final de votos a Partidos Políticos	PAN	PRI	PRD	PVEM	PT	MC	PUP	NA	PSD	MORENA	PRS	CNR	Votos Nulos	Total Votos
	8,335	11,892	4,916	1,033	11,606	7,158	443	1,468	976	12,154	454	28	1,865	62,328

Votación total emitida para los candidatos de las coaliciones y los partidos políticos	Coalición CREO	Coalición PRI-PVEM	PT	MC	PUP	NA	PSD	MORENA	PRS	CNR	Votos Nulos	Total Votos
	13,251	12,925	11,606	7,158	443	1,468	976	12,154	454	28	1,865	62,328
	21.26%	20.74%	18.62%	11.48%	0.71%	2.36%	1.57%	19.50%	0.73%	0.04%	2.99%	

Instituto Estatal Electoral y de Participación Ciudadana de Oaxaca  
Proceso Electoral Ordinario 2015-2016  
Resultados de la elección de Diputados por el principio de Mayoría Relativa



### 03 Distrito Electoral Local **Loma Bonita**

---

**Instituto Estatal Electoral y de Participación Ciudadana de Oaxaca**  
Elección de Diputados por el principio de Mayoría Relativa y Representación Proporcional  
**03 Distrito Electoral Local Loma Bonita**



No	Cve	Municipio	Sección	Casilla	Lista Nominal	PAN	PRI	PRD	PVEM	PT	MC	PUP	NA	PSD	MORENA	PRS	PAN PRD	PRI PVEM	CNR	Votos Nulos	Total Votos	Participación
1	9	Ayotzintepec	74	B	516	8	136	118	3	5	1	1	1	1	103	0	9	4	0	14	404	78.29%
2	9	Ayotzintepec	74	C01	515	0	182	124	0	4	0	6	1	2	79	1	0	0	0	17	416	80.78%
3	9	Ayotzintepec	74	C02	515	13	132	125	2	9	1	1	1	1	107	0	4	1	0	10	407	79.03%
4	9	Ayotzintepec	75	B	674	9	184	165	3	11	0	9	2	2	119	0	5	4	0	11	524	77.74%
5	9	Ayotzintepec	75	C01	673	9	176	185	1	12	0	6	3	1	108	0	6	3	0	26	536	79.64%
6	9	Ayotzintepec	75	E01	314	5	66	68	2	8	1	1	1	2	62	0	2	1	0	20	239	76.11%
7	9	Ayotzintepec	75	E02	275	4	95	21	1	3	6	1	0	2	79	0	0	1	0	13	226	82.18%
8	9	Ayotzintepec	75	E03	263	12	26	54	0	8	1	3	0	0	77	0	10	0	0	23	214	81.37%
9	9	Ayotzintepec	76	B	521	31	239	95	1	1	0	16	0	1	28	0	3	5	0	2	422	81.00%
10	9	Ayotzintepec	76	C01	521	24	258	71	6	4	0	12	1	0	27	0	1	3	0	5	412	79.08%
11	44	Loma Bonita	333	B	500	5	48	134	4	17	106	8	4	3	21	2	0	2	0	9	363	72.60%
12	44	Loma Bonita	333	C01	499	5	62	131	10	9	89	3	11	4	23	0	2	4	0	10	363	72.75%
13	44	Loma Bonita	334	B	448	3	60	92	4	21	57	11	12	0	36	3	1	2	0	15	317	70.76%
14	44	Loma Bonita	334	C01	447	5	47	93	6	19	64	6	5	3	25	1	1	1	0	15	291	65.10%
15	44	Loma Bonita	335	B	525	3	73	99	7	23	89	4	8	1	22	0	1	3	0	11	344	65.52%
16	44	Loma Bonita	335	C01	524	3	48	103	5	20	76	1	8	0	28	0	3	4	0	19	318	60.69%
17	44	Loma Bonita	336	B	412	2	48	94	4	22	74	4	4	2	29	0	1	0	0	8	292	70.87%
18	44	Loma Bonita	336	C01	411	3	48	87	2	28	46	8	7	0	26	2	3	2	0	5	267	64.96%
19	44	Loma Bonita	337	B	413	2	60	61	6	3	81	10	6	2	29	1	1	2	0	10	274	66.34%
20	44	Loma Bonita	337	C01	413	2	79	51	4	9	77	9	18	0	19	0	1	1	0	8	278	67.31%
21	44	Loma Bonita	338	B	474	5	59	69	5	10	109	14	6	3	37	1	0	2	0	8	328	69.20%
22	44	Loma Bonita	338	C01	473	5	66	76	8	2	92	14	11	0	33	3	2	0	0	12	324	68.50%
23	44	Loma Bonita	339	B	478	4	49	97	14	6	95	5	13	1	41	1	0	3	0	7	336	70.29%
24	44	Loma Bonita	339	C01	477	2	63	76	11	8	103	4	6	1	32	1	1	0	0	21	329	68.97%
25	44	Loma Bonita	340	B	380	3	37	71	7	15	62	8	8	1	46	2	1	1	0	12	274	72.11%
26	44	Loma Bonita	340	C01	380	4	39	66	7	11	74	4	6	2	38	2	2	1	0	13	269	70.79%
27	44	Loma Bonita	341	B	558	6	45	92	11	18	91	7	15	0	73	4	2	0	0	10	374	67.03%
28	44	Loma Bonita	341	C01	557	3	63	100	6	15	66	6	10	2	49	0	2	3	0	16	341	61.22%
29	44	Loma Bonita	341	C02	557	5	39	139	5	21	78	9	11	3	43	1	0	1	0	21	376	67.50%
30	44	Loma Bonita	342	B	482	6	46	68	4	14	79	12	7	1	48	1	1	4	0	14	305	63.28%
31	4	Loma Bonita	342	C01	481	8	66	57	4	13	90	3	9	4	42	2	2	3	0	8	311	64.66%
32	44	Loma Bonita	343	B	380	7	67	50	11	4	67	3	11	2	32	0	0	2	0	4	260	68.42%
33	44	Loma Bonita	343	C01	379	5	63	53	9	4	59	5	16	2	26	1	1	1	0	6	251	66.23%
34	44	Loma Bonita	344	B	651	8	90	91	15	8	117	9	37	2	40	2	2	3	0	13	437	67.13%
35	44	Loma Bonita	344	SMR01		5	37	34	4	13	36	2	8	1	53	3	1	0	1	6	204	
36	44	Loma Bonita	345	B	492	5	42	96	9	8	100	9	4	1	35	2	0	1	0	6	318	64.63%

**Instituto Estatal Electoral y de Participación Ciudadana de Oaxaca**  
Elección de Diputados por el principio de Mayoría Relativa y Representación Proporcional  
**03 Distrito Electoral Local Loma Bonita**



No	Cve	Municipio	Sección	Casilla	Lista Nominal	PAN	PRI	PRD	PVEM	PT	MC	PUP	NA	PSD	MORENA	PRS	PAN PRD	PRI PVEM	CNR	Votos Nulos	Total Votos	Participación
37	44	Loma Bonita	345	C01	492	6	60	108	7	11	82	4	9	0	27	0	0	0	0	10	324	65.85%
38	44	Loma Bonita	346	B	560	8	72	120	7	8	117	4	7	1	39	1	0	2	0	9	395	70.54%
39	44	Loma Bonita	347	B	624	4	49	130	4	10	124	2	15	2	35	0	1	0	0	21	397	63.62%
40	44	Loma Bonita	347	C01	624	10	57	119	5	16	128	6	4	2	34	2	2	1	0	12	398	63.78%
41	44	Loma Bonita	348	B	477	5	56	67	1	13	82	1	8	1	35	1	3	5	0	15	293	61.43%
42	44	Loma Bonita	348	C01	477	8	73	70	8	13	83	5	10	4	26	0	1	3	0	10	314	65.83%
43	44	Loma Bonita	349	B	447	5	57	35	7	6	101	3	15	1	44	7	0	0	0	10	291	65.10%
44	44	Loma Bonita	350	B	581	4	51	119	4	21	93	5	14	2	57	2	1	2	0	11	386	66.44%
45	44	Loma Bonita	350	C01	580	5	46	135	8	25	83	2	6	2	45	6	4	3	0	13	383	66.03%
46	44	Loma Bonita	351	B	611	6	50	81	8	16	121	9	12	1	74	1	1	1	0	13	394	64.48%
47	44	Loma Bonita	351	C01	610	7	75	85	8	20	91	7	10	2	68	1	0	3	0	10	387	63.44%
48	44	Loma Bonita	352	B	486	9	44	78	6	6	116	1	12	1	44	3	0	0	0	5	325	66.87%
49	44	Loma Bonita	352	C01	485	5	38	84	7	9	117	12	5	0	43	1	0	2	0	11	334	68.87%
50	44	Loma Bonita	353	B	714	7	52	173	4	14	97	4	11	2	60	0	4	2	0	22	452	63.31%
51	44	Loma Bonita	354	B	520	8	41	70	15	16	100	5	11	0	60	2	4	0	0	7	339	65.19%
52	44	Loma Bonita	354	C01	520	3	41	85	7	20	87	5	14	1	74	5	0	0	0	10	352	67.69%
53	44	Loma Bonita	355	B	405	4	37	98	5	12	62	9	5	3	39	1	0	0	0	13	288	71.11%
54	44	Loma Bonita	355	C01	404	4	35	75	4	8	57	5	6	1	46	0	0	3	0	10	254	62.87%
55	44	Loma Bonita	356	B	412	5	39	85	4	6	48	2	8	1	32	1	3	2	0	18	254	61.65%
56	44	Loma Bonita	356	C01	411	6	43	105	8	9	65	2	4	1	29	0	1	2	0	8	283	68.86%
57	44	Loma Bonita	357	B	529	1	35	64	4	75	54	11	6	0	54	1	1	2	0	16	324	61.25%
58	44	Loma Bonita	357	C01	528	3	58	43	3	86	53	4	1	0	55	1	0	1	0	12	320	60.61%
59	44	Loma Bonita	358	B	472	4	81	123	5	16	37	3	6	0	34	1	0	0	0	11	321	68.01%
60	44	Loma Bonita	359	B	402	1	38	118	2	42	52	1	5	1	18	0	3	0	0	18	299	74.38%
61	44	Loma Bonita	359	C01	401	2	38	112	2	33	64	1	12	0	32	0	0	0	0	9	305	76.06%
62	44	Loma Bonita	360	B	695	8	80	120	7	49	93	6	14	1	119	1	2	0	0	20	520	74.82%
63	44	Loma Bonita	360	C01	694	7	81	134	18	43	85	9	4	0	100	0	0	2	0	18	501	72.19%
64	44	Loma Bonita	361	B	418	3	30	54	5	30	56	2	8	2	55	4	0	2	0	17	268	64.11%
65	44	Loma Bonita	361	E01	369	5	48	77	6	15	49	2	0	3	18	0	0	2	0	8	233	63.14%
66	44	Loma Bonita	362	B	571	10	129	98	12	3	64	0	5	4	60	0	4	4	0	12	405	70.93%
67	44	Loma Bonita	362	E01	318	4	54	64	1	12	9	1	3	4	40	0	1	0	0	9	202	63.52%
68	44	Loma Bonita	363	B	580	3	111	172	5	4	84	1	2	2	22	1	2	1	0	11	421	72.59%
69	44	Loma Bonita	364	B	348	3	34	72	5	16	63	4	8	4	12	2	2	0	0	10	235	67.53%
70	131	San Felipe Jalapa de Díaz	851	B	728	5	222	115	1	8	5	8	2	9	246	3	0	2	0	4	630	86.54%
71	131	San Felipe Jalapa de Díaz	851	C01	727	2	211	134	2	7	0	4	2	3	252	2	1	0	0	12	632	86.93%
72	131	San Felipe Jalapa de Díaz	852	B	657	1	187	65	2	4	7	17	3	3	252	1	0	0	0	8	550	83.71%
73	131	San Felipe Jalapa de Díaz	852	C01	657	1	194	84	3	11	2	4	6	1	232	1	1	4	0	6	550	83.71%

**Instituto Estatal Electoral y de Participación Ciudadana de Oaxaca**  
Elección de Diputados por el principio de Mayoría Relativa y Representación Proporcional  
**03 Distrito Electoral Local Loma Bonita**



No	Cve	Municipio	Sección	Casilla	Lista Nominal	PAN	PRI	PRD	PVEM	PT	MC	PUP	NA	PSD	MORENA	PRS	PAN PRD	PRI PVEM	CNR	Votos Nulos	Total Votos	Participación
74	131	San Felipe Jalapa de Díaz	853	B	583	1	149	75	0	1	31	12	7	2	190	2	1	2	0	17	490	84.05%
75	131	San Felipe Jalapa de Díaz	853	C01	583	2	169	93	1	4	13	7	1	3	203	2	0	2	0	3	503	86.28%
76	131	San Felipe Jalapa de Díaz	853	E01	686	3	197	39	2	4	4	11	5	3	312	2	4	1	0	5	592	86.30%
77	131	San Felipe Jalapa de Díaz	854	B	651	3	195	49	3	7	6	3	2	8	242	1	3	5	0	11	538	82.64%
78	131	San Felipe Jalapa de Díaz	854	C01	650	3	174	62	2	9	5	2	5	3	247	5	0	0	0	9	526	80.92%
79	131	San Felipe Jalapa de Díaz	854	C02	650	10	211	75	0	12	2	4	3	1	192	0	5	2	0	11	528	81.23%
80	131	San Felipe Jalapa de Díaz	854	E01	324	0	135	21	1	4	0	2	1	1	116	0	0	4	0	5	290	89.51%
81	131	San Felipe Jalapa de Díaz	855	B	452	0	170	91	0	0	0	5	0	3	111	0	0	1	0	2	383	84.73%
82	131	San Felipe Jalapa de Díaz	855	C01	451	0	174	87	1	2	0	9	0	0	127	0	0	0	0	4	404	89.58%
83	131	San Felipe Jalapa de Díaz	856	B	644	2	181	84	4	5	2	17	2	5	267	1	0	1	0	5	576	89.44%
84	131	San Felipe Jalapa de Díaz	856	C01	644	3	183	83	3	9	6	27	0	5	243	2	2	0	0	7	573	88.98%
85	131	San Felipe Jalapa de Díaz	856	E01	597	1	240	48	7	1	0	0	1	3	223	2	0	0	0	1	527	88.27%
86	131	San Felipe Jalapa de Díaz	856	E02	552	1	244	34	1	3	0	0	2	1	197	2	0	2	0	6	493	89.31%
87	131	San Felipe Jalapa de Díaz	857	B	505	1	200	86	5	3	1	14	5	0	112	1	2	1	0	4	435	86.14%
88	131	San Felipe Jalapa de Díaz	857	C01	505	3	171	82	2	3	2	16	8	4	118	2	1	0	0	6	418	82.77%
89	131	San Felipe Jalapa de Díaz	857	E01	491	2	168	96	1	3	0	15	1	3	127	1	1	1	0	10	429	87.37%
90	131	San Felipe Jalapa de Díaz	857	E02	343	0	118	79	1	3	0	5	0	1	109	0	2	0	0	7	325	94.75%
91	131	San Felipe Jalapa de Díaz	857	E03	442	3	92	66	1	3	9	0	3	3	189	0	1	2	0	10	382	86.43%
92	131	San Felipe Jalapa de Díaz	858	B	490	3	191	38	3	5	12	1	1	0	167	0	0	0	0	8	429	87.55%
93	131	San Felipe Jalapa de Díaz	858	C01	490	1	213	55	2	0	2	2	1	0	159	0	2	0	0	3	440	89.80%
94	131	San Felipe Jalapa de Díaz	858	E01	497	1	186	54	1	1	1	2	5	1	148	1	0	0	0	5	406	81.69%
95	131	San Felipe Jalapa de Díaz	858	E01C01	496	1	197	61	0	3	0	1	1	1	116	1	0	2	0	5	389	78.43%
96	131	San Felipe Jalapa de Díaz	859	B	488	0	180	36	1	0	0	4	3	1	187	1	0	0	0	4	417	85.45%
97	131	San Felipe Jalapa de Díaz	859	C01	487	0	176	42	0	1	1	2	1	1	201	0	3	0	0	2	430	88.30%
98	131	San Felipe Jalapa de Díaz	860	B	590	1	105	132	7	3	1	34	3	3	203	5	2	1	0	8	508	86.10%
99	131	San Felipe Jalapa de Díaz	861	B	591	4	214	50	0	1	3	5	3	3	211	1	0	0	0	4	499	84.43%
100	131	San Felipe Jalapa de Díaz	861	C01	590	0	221	45	0	1	5	1	4	3	225	0	0	0	0	7	512	86.78%
101	131	San Felipe Jalapa de Díaz	861	E01	671	4	240	35	2	2	3	7	4	8	289	4	0	0	0	2	600	89.42%
102	131	San Felipe Jalapa de Díaz	861	E02	380	0	137	33	2	1	0	2	4	1	165	2	0	0	0	0	347	91.32%
103	133	San Felipe Usila	866	B	684	23	237	14	7	36	2	53	0	1	199	0	0	1	0	7	580	84.80%
104	133	San Felipe Usila	866	C01	683	32	258	17	5	14	5	56	1	1	195	0	0	0	0	5	589	86.24%
105	133	San Felipe Usila	866	C02	683	24	258	17	2	9	1	97	0	2	186	1	0	0	0	6	603	88.29%
106	133	San Felipe Usila	867	B	640	16	203	32	5	33	0	70	2	0	174	0	0	1	0	12	548	85.63%
107	133	San Felipe Usila	867	C01	639	25	223	16	7	39	0	55	5	10	156	0	0	0	0	10	546	85.45%
108	133	San Felipe Usila	867	C02	639	13	191	21	4	19	0	62	1	0	198	0	0	2	0	11	522	81.69%
109	133	San Felipe Usila	867	C03	639	16	249	28	8	20	0	52	1	2	173	0	0	0	0	8	557	87.17%
110	133	San Felipe Usila	868	B	592	18	182	19	11	11	0	58	3	5	193	0	1	2	0	7	510	86.15%



No	Cve	Municipio	Sección	Casilla	Lista Nominal	PAN	PRI	PRD	PVEM	PT	MC	PUP	NA	PSD	MORENA	PRS	PAN PRD	PRI PVEM	CNR	Votos Nulos	Total Votos	Participación
111	133	San Felipe Usila	868	C01	591	29	203	11	8	16	0	64	0	0	188	0	0	0	0	5	524	88.66%
112	133	San Felipe Usila	868	E01	516	16	163	4	8	9	1	25	2	1	206	0	0	2	0	4	441	85.47%
113	133	San Felipe Usila	868	E02	352	22	126	1	0	4	0	58	1	0	67	0	0	1	0	5	285	80.97%
114	133	San Felipe Usila	869	B	657	20	249	3	4	21	0	51	4	1	195	0	0	0	0	8	556	84.63%
115	133	San Felipe Usila	869	C01	656	25	205	4	3	31	1	61	3	8	209	0	0	1	0	5	556	84.76%
116	133	San Felipe Usila	870	B	452	79	141	2	0	3	1	2	4	0	163	0	0	0	0	2	397	87.83%
117	164	San José Chiltepec	943	B	638	110	112	62	7	23	59	2	5	1	178	0	3	3	0	8	573	89.81%
118	164	San José Chiltepec	943	C01	637	10	87	56	7	33	83	2	4	0	182	0	2	6	0	31	503	78.96%
119	164	San José Chiltepec	943	C02	637	8	86	50	9	35	63	4	0	0	180	2	4	2	0	22	465	73.00%
120	164	San José Chiltepec	944	B	545	18	89	18	6	30	54	2	8	2	205	2	3	3	0	10	450	82.57%
121	164	San José Chiltepec	944	C01	545	12	96	20	7	28	41	3	9	2	210	0	0	5	0	11	444	81.47%
122	164	San José Chiltepec	944	E01	539	10	65	37	4	18	76	1	1	2	183	1	3	0	0	14	415	76.99%
123	164	San José Chiltepec	945	B	386	9	88	19	5	36	16	3	5	1	115	1	0	0	0	8	306	79.27%
124	164	San José Chiltepec	945	C01	386	7	83	28	8	28	21	1	2	2	9	2	2	2	0	12	207	53.63%
125	164	San José Chiltepec	946	B	590	14	129	92	15	21	26	0	2	3	150	0	1	8	0	8	469	79.49%
126	164	San José Chiltepec	946	C01	589	9	125	82	7	40	32	2	5	3	134	0	3	3	0	7	452	76.74%
127	164	San José Chiltepec	946	E01	371	6	49	52	3	8	31	0	17	0	98	1	2	0	1	39	307	82.75%
128	164	San José Chiltepec	947	B	596	53	155	0	0	108	39	1	4	3	117	2	0	0	0	13	495	83.05%
129	164	San José Chiltepec	947	C01	596	36	133	16	5	73	74	4	4	3	120	3	3	0	0	12	486	81.54%
130	164	San José Chiltepec	948	B	612	10	112	20	14	18	42	5	4	1	242	2	1	1	1	10	483	78.92%
131	164	San José Chiltepec	948	C01	612	11	146	19	10	20	36	4	10	1	220	0	0	1	1	8	487	79.58%
132	181	San Juan Bautista Tlacoatzintepec	1009	B	486	0	37	3	80	2	0	7	79	37	170	1	0	2	0	4	422	86.83%
133	181	San Juan Bautista Tlacoatzintepec	1009	C01	485	1	52	9	68	3	1	2	63	63	146	0	1	4	0	6	419	86.39%
134	181	San Juan Bautista Tlacoatzintepec	1009	E01	241	0	12	0	69	3	1	0	27	3	84	2	0	1	0	0	202	83.82%
135	181	San Juan Bautista Tlacoatzintepec	1009	E02	416	0	7	1	40	2	0	66	40	61	128	0	0	7	0	6	358	86.06%
136	182	San Juan Bautista Tuxtepec	1050	B	447	39	54	36	5	15	7	23	4	1	44	1	9	1	0	19	258	57.72%
137	182	San Juan Bautista Tuxtepec	1050	C01	446	42	42	46	6	21	6	14	8	3	56	0	9	0	0	7	260	58.30%
138	182	San Juan Bautista Tuxtepec	1080	B	526	24	29	27	5	39	4	3	9	1	160	0	2	0	0	3	306	58.17%
139	182	San Juan Bautista Tuxtepec	1080	C01	526	25	30	40	5	31	4	0	6	3	158	2	0	0	0	10	314	59.70%
140	182	San Juan Bautista Tuxtepec	1081	B	420	9	36	25	17	24	5	0	7	4	90	2	0	1	0	5	225	53.57%
141	182	San Juan Bautista Tuxtepec	1081	C01	420	12	6	36	12	17	7	1	9	2	109	0	1	0	0	11	223	53.10%
142	182	San Juan Bautista Tuxtepec	1081	E01	703	30	28	40	30	128	5	1	14	8	117	0	0	1	0	11	413	58.75%
143	182	San Juan Bautista Tuxtepec	1082	B	625	25	52	30	18	91	17	4	17	11	75	1	0	2	0	6	349	55.84%
144	232	San Lucas Ojitlán	1254	B	428	73	42	30	2	1	51	1	5	3	109	0	6	1	0	14	338	78.97%
145	232	San Lucas Ojitlán	1254	C01	428	61	50	28	1	3	60	0	4	5	113	1	4	0	0	10	340	79.44%
146	232	San Lucas Ojitlán	1255	B	666	127	67	28	1	7	59	3	6	13	176	0	15	1	0	9	512	76.88%



**Instituto Estatal Electoral y de Participación Ciudadana de Oaxaca**  
Elección de Diputados por el principio de Mayoría Relativa y Representación Proporcional  
**03 Distrito Electoral Local Loma Bonita**



No	Cve	Municipio	Sección	Casilla	Lista Nominal	PAN	PRI	PRD	PVEM	PT	MC	PUP	NA	PSD	MORENA	PRS	PAN PRD	PRI PVEM	CNR	Votos Nulos	Total Votos	Participación
147	232	San Lucas Ojitlán	1255	C01	665	108	86	32	2	3	57	0	7	14	188	6	8	2	0	9	522	78.50%
148	232	San Lucas Ojitlán	1256	B	610	102	68	8	2	7	48	0	8	28	180	0	3	1	0	19	474	77.70%
149	232	San Lucas Ojitlán	1256	C01	609	77	85	17	5	7	61	1	1	22	158	1	7	3	0	13	458	75.21%
150	232	San Lucas Ojitlán	1257	B	503	83	38	16	0	1	95	0	6	12	133	0	6	1	0	11	402	79.92%
151	232	San Lucas Ojitlán	1257	C01	503	54	53	28	3	3	109	0	9	9	109	0	1	1	0	16	395	78.53%
152	232	San Lucas Ojitlán	1258	B	670	199	46	31	16	8	53	1	7	7	154	2	5	1	0	2	532	79.40%
153	232	San Lucas Ojitlán	1258	C01	669	185	38	42	8	13	57	7	9	10	146	3	8	0	0	16	542	81.02%
154	232	San Lucas Ojitlán	1259	B	530	76	62	38	8	6	47	10	9	12	167	1	3	0	5	5	449	84.72%
155	232	San Lucas Ojitlán	1259	C01	529	63	74	31	1	3	51	9	15	3	168	0	0	0	0	10	428	80.91%
156	232	San Lucas Ojitlán	1259	C02	529	54	59	44	1	1	56	0	13	6	176	0	0	0	0	17	427	80.72%
157	232	San Lucas Ojitlán	1259	E01	553	212	38	9	0	0	15	0	8	6	185	3	3	1	0	9	489	88.43%
158	232	San Lucas Ojitlán	1261	B	695	160	107	27	0	2	44	1	24	9	177	1	1	2	0	14	569	81.87%
159	232	San Lucas Ojitlán	1261	C01	695	164	57	46	6	1	71	2	23	10	172	1	5	1	0	7	566	81.44%
160	232	San Lucas Ojitlán	1262	B	397	56	78	23	0	0	49	0	14	9	86	2	0	0	0	8	325	81.86%
161	232	San Lucas Ojitlán	1262	C01	396	75	60	18	3	0	49	0	9	5	100	2	0	0	0	12	333	84.09%
162	232	San Lucas Ojitlán	1263	B	599	156	11	79	5	2	60	1	3	3	148	0	0	0	0	8	476	79.47%
163	232	San Lucas Ojitlán	1263	E01	428	41	76	27	1	5	36	2	0	5	155	0	0	0	0	15	363	84.81%
164	232	San Lucas Ojitlán	1263	E02	434	83	22	36	2	0	55	2	7	3	152	0	0	0	0	6	368	84.79%
165	232	San Lucas Ojitlán	1264	B	587	91	52	9	4	10	99	1	5	2	199	0	5	1	0	7	485	82.62%
166	232	San Lucas Ojitlán	1264	C01	587	60	37	6	6	7	115	0	12	0	241	2	3	1	0	10	500	85.18%
167	232	San Lucas Ojitlán	1265	B	502	153	22	12	1	9	41	0	3	4	130	0	6	0	0	7	388	77.29%
168	232	San Lucas Ojitlán	1265	E01	279	93	21	0	0	2	2	0	0	0	115	0	1	0	0	4	238	85.30%
169	416	Santa María Jacatepec	1860	B	618	14	63	71	2	90	12	6	7	4	179	0	9	0	0	14	471	76.21%
170	416	Santa María Jacatepec	1860	C01	618	15	69	71	5	122	5	13	5	15	148	2	6	1	0	18	495	80.10%
171	416	Santa María Jacatepec	1860	C02	617	13	49	90	2	85	11	4	4	11	194	1	5	1	0	13	483	78.28%
172	416	Santa María Jacatepec	1860	E01	639	8	123	139	1	115	2	1	1	10	92	0	11	0	0	19	522	81.69%
173	416	Santa María Jacatepec	1861	B	537	17	28	44	0	62	10	0	4	14	201	1	6	0	0	26	413	76.91%
174	416	Santa María Jacatepec	1861	E01	503	24	52	142	0	67	5	1	3	4	75	0	5	1	0	13	392	77.93%
175	416	Santa María Jacatepec	1862	B	592	14	66	93	2	117	35	2	2	21	82	0	5	0	0	14	453	76.52%
176	416	Santa María Jacatepec	1862	C01	591	7	93	106	6	92	31	1	6	25	69	1	2	0	0	19	458	77.50%
177	416	Santa María Jacatepec	1863	B	334	14	40	37	9	52	0	1	3	3	93	0	3	2	0	6	263	78.74%
178	416	Santa María Jacatepec	1864	B	555	5	45	67	0	45	1	1	3	3	241	81	1	1	0	10	504	90.81%
179	416	Santa María Jacatepec	1864	C01	555	5	48	101	1	38	1	4	2	8	208	0	1	0	1	14	432	77.84%
180	416	Santa María Jacatepec	1865	B	388	9	29	51	4	44	18	4	3	6	109	1	8	0	0	5	291	75.00%
181	416	Santa María Jacatepec	1865	C01	388	5	54	48	0	46	21	1	4	10	89	0	3	0	0	13	294	75.77%
182	469	Santiago Jocotepec	2025	B	669	15	45	98	132	7	1	0	4	1	43	1	3	1	0	5	356	53.21%
183	469	Santiago Jocotepec	2025	C01	668	15	76	79	132	17	3	2	0	3	39	0	3	3	0	18	390	58.38%



No	Cve	Municipio	Sección	Casilla	Lista Nominal	PAN	PRI	PRD	PVEM	PT	MC	PUP	NA	PSD	MORENA	PRS	PAN PRD	PRI PVEM	CNR	Votos Nulos	Total Votos	Participación
184	469	Santiago Jocotepec	2025	E01	462	48	49	92	68	6	0	1	3	1	22	2	9	5	0	17	323	69.91%
185	469	Santiago Jocotepec	2026	B	304	13	58	19	51	10	2	1	7	3	59	1	0	3	0	4	231	75.99%
186	469	Santiago Jocotepec	2026	E01	642	11	88	141	3	10	4	3	4	0	130	1	1	0	0	8	404	62.93%
187	469	Santiago Jocotepec	2027	B	444	13	22	19	5	11	0	1	4	1	141	3	1	0	0	5	226	50.90%
188	469	Santiago Jocotepec	2028	B	228	25	45	30	7	2	0	1	0	1	13	0	8	1	0	5	138	60.53%
189	469	Santiago Jocotepec	2029	B	554	14	52	70	53	16	0	2	1	4	112	1	10	1	0	21	357	64.44%
190	469	Santiago Jocotepec	2029	C01	554	12	69	55	57	23	1	0	7	5	90	0	3	1	0	18	341	61.55%
191	469	Santiago Jocotepec	2030	B	290	5	48	42	44	13	1	1	2	1	17	1	2	2	0	6	185	63.79%
192	469	Santiago Jocotepec	2030	E01	549	23	150	103	37	4	0	0	0	0	29	0	5	3	0	9	363	66.12%
193	469	Santiago Jocotepec	2030	E02	431	7	51	73	50	4	1	0	3	6	126	1	0	0	0	11	333	77.26%
194	469	Santiago Jocotepec	2031	B	661	9	99	177	100	16	2	0	1	1	22	0	5	1	0	9	442	66.87%
195	469	Santiago Jocotepec	2031	C01	660	8	94	200	79	17	2	1	2	1	25	0	8	3	0	10	450	68.18%
196	469	Santiago Jocotepec	2032	B	601	4	75	120	32	39	0	0	1	8	129	0	0	0	0	14	422	70.22%
197	469	Santiago Jocotepec	2032	E01	646	22	166	114	58	83	1	0	3	0	79	0	4	0	0	14	544	84.21%
			<b>87</b>	<b>197</b>	<b>102,867</b>	<b>4,351</b>	<b>18,923</b>	<b>12,800</b>	<b>2,003</b>	<b>3,713</b>	<b>7,175</b>	<b>1,626</b>	<b>1,300</b>	<b>811</b>	<b>22,457</b>	<b>272</b>	<b>408</b>	<b>256</b>	<b>5</b>	<b>2,048</b>	<b>78,148</b>	<b>75.97%</b>

Distribución final de votos a Partidos Políticos	PAN	PRI	PRD	PVEM	PT	MC	PUP	NA	PSD	MORENA	PRS	CNR	Votos Nulos	Total Votos
	4,555	19,051	13,004	2,131	3,713	7,175	1,626	1,300	811	22,457	272	5	2,048	78,148

Votación total emitida para los candidatos de las coaliciones y los partidos políticos	Coalición PAN-PRD		Coalición PRI-PVEM		PT	MC	PUP	NA	PSD	MORENA	PRS	CNR	Votos Nulos	Total Votos
	17,559		21,182		3,713	7,175	1,626	1,300	811	22,457	272	5	2,048	78,148
	22.47%		27.10%		4.75%	9.18%	2.08%	1.66%	1.04%	28.74%	0.35%	0.01%	2.62%	

Votos para Diputados de Representación Proporcional emitidos en las casillas Especiales

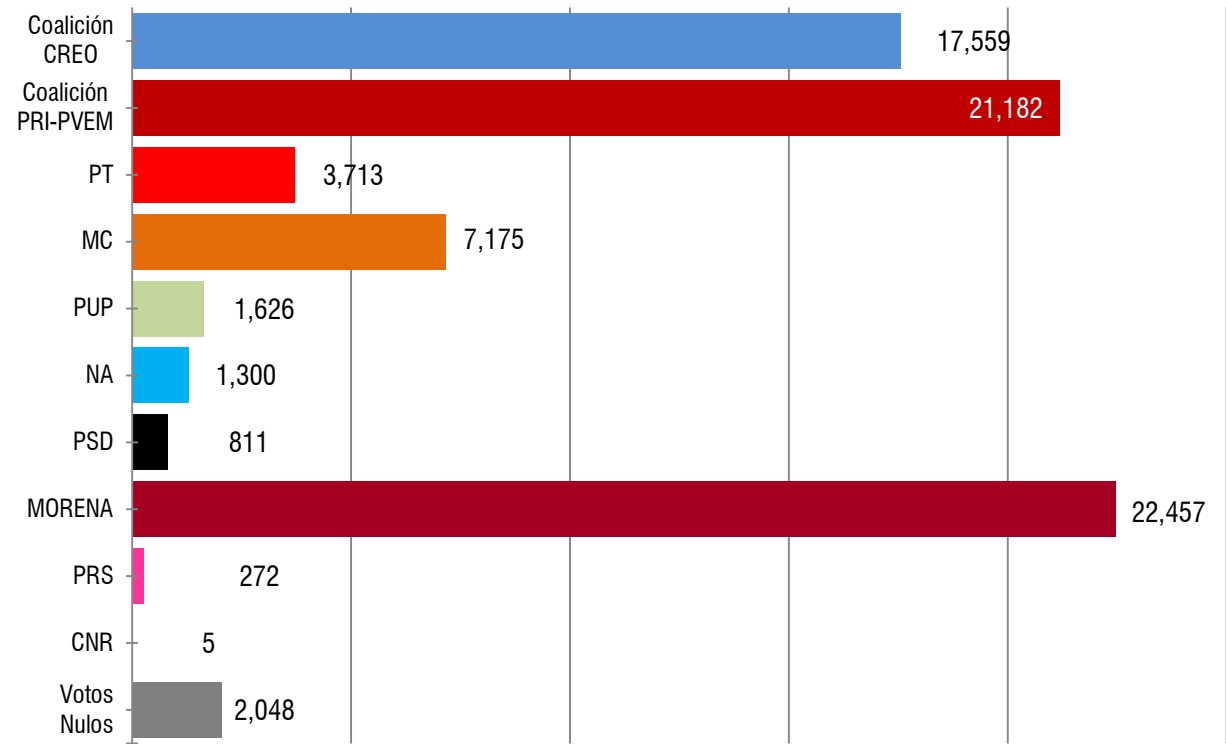
No	Cve.	Municipio	Seccion	Casilla	PAN	PRI	PRD	PVEM	PT	MC	PUP	NA	PSD	MORENA	PRS	CNR	Votos Nulos	Total Votos
1	44	Loma Bonita	344	SRP01	4	27	28	8	3	23	1	6	0	46	0	1	6	153
					4	27	28	8	3	23	1	6	0	46	0	1	6	153

Votación total emitida en este distrito electoral para la Elección de Diputados por el Principio de Representación Proporcional.					PAN	PRI	PRD	PVEM	PT	MC	PUP	NA	PSD	MORENA	PRS	CNR	Votos Nulos	Total Votos
					4,559	19,078	13,032	2,139	3,716	7,198	1,627	1,306	811	22,503	272	6	2,054	78,301

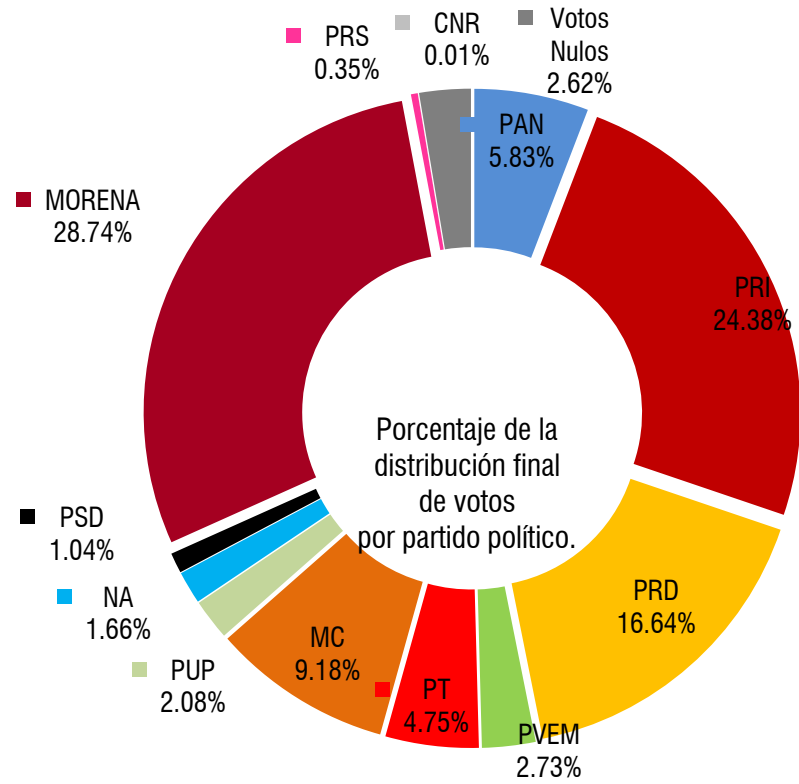
Los resultados de la votación total emitida para la Elección de Diputados de Mayoría Relativa se obtuvieron directamente del Acta de Computo Distrital.

03 Distrito Electoral Local Loma Bonita

Lista Nominal: 102,867  
Votación Total Emitida: 77,363  
% de participación: 75.97%



Instituto Estatal Electoral y de Participación Ciudadana de Oaxaca  
Proceso Electoral Ordinario 2015-2016  
Resultados de la elección Diputados por el principio de Mayoría Relativa



Votación total emitida para los candidatos de las coaliciones y los partidos políticos.  
**CREO.** Coalición Con Rumbo y Estabilidad por Oaxaca.

Distribución final de votos a Partidos Políticos	PAN	PRI	PRD	PVEM	PT	MC	PUP	NA	PSD	MORENA	PRS	CNR	Votos Nulos	Total Votos
	4,555	19,051	13,004	2,131	3,713	7,175	1,626	1,300	811	22,457	272	5	2,048	78,148

Votación total emitida para los candidatos de las coaliciones y los partidos políticos	Coalición CREO	Coalición PRI-PVEM	PT	MC	PUP	NA	PSD	MORENA	PRS	CNR	Votos Nulos	Total Votos
	17,559	21,182	3,713	7,175	1,626	1,300	811	22,457	272	5	2,048	78,148
	22.47%	27.10%	4.75%	9.18%	2.08%	1.66%	1.04%	28.74%	0.35%	0.01%	2.62%	

## 04 Distrito Electoral Local **Teotitlán de Flores Magón**

---



No	Cve	Municipio	Sección	Casilla	Lista Nominal	PAN	PRI	PRD	PVEM	PT	MC	PUP	NA	PSD	MORENA	PRS	PAN PRD	PRI PVEM	CNR	Votos Nulos	Total Votos	Participación
1	22	Concepción Pápalo	127	B	650	16	37	148	0	9	3	6	83	27	91	3	4	0	0	29	456	70.15%
2	22	Concepción Pápalo	127	E01	256	3	56	4	3	5	0	0	4	4	91	1	0	0	0	4	175	68.36%
3	22	Concepción Pápalo	128	B	471	18	9	61	4	19	1	49	7	5	45	0	7	0	0	11	236	50.11%
4	22	Concepción Pápalo	129	B	120	1	7	3	0	0	0	72	5	0	3	0	0	0	0	2	93	77.50%
5	22	Concepción Pápalo	130	B	642	11	17	171	2	20	0	3	53	59	102	5	13	0	0	13	469	73.05%
6	27	Cuyamecalco Villa de Zaragoza	153	B	546	20	66	29	8	5	0	22	14	6	34	1	0	4	0	21	230	42.12%
7	27	Cuyamecalco Villa de Zaragoza	153	C01	545	11	55	21	6	5	0	23	14	1	47	2	1	0	0	15	201	36.88%
8	27	Cuyamecalco Villa de Zaragoza	154	B	266	3	22	46	5	3	0	16	4	4	25	0	0	1	0	6	135	50.75%
9	27	Cuyamecalco Villa de Zaragoza	155	B	489	13	67	41	2	16	3	6	9	8	13	0	2	2	0	7	189	38.65%
10	27	Cuyamecalco Villa de Zaragoza	155	C01	488	21	74	23	8	11	1	11	10	3	8	0	0	1	0	14	185	37.91%
11	27	Cuyamecalco Villa de Zaragoza	156	B	262	6	55	8	3	3	2	41	7	0	4	1	0	2	0	14	146	55.73%
12	29	Eloxochitlán de Flores Magón	176	B	615	9	100	34	6	9	2	0	2		94	4	0	3	0	22	285	46.34%
13	29	Eloxochitlán de Flores Magón	176	C01	614	2	86	62	1	6	1	0	2	4	77	2	5	2	0	23	273	44.46%
14	29	Eloxochitlán de Flores Magón	177	B	83	1	6	3	3	2	0	1	0	1	16	0	0	0	0	3	36	43.37%
15	29	Eloxochitlán de Flores Magón	178	B	343	6	77	60	1	11	0	0	2	7	28	0	0	0	0	12	204	59.48%
16	29	Eloxochitlán de Flores Magón	179	B	644	3	117	48	5	15	1	1	4	5	96	0	2	3	0	37	337	52.33%
17	29	Eloxochitlán de Flores Magón	179	E01	336	1	35	18	2	14	2	1	3	1	57	6	1	0	0	12	153	45.54%
18	38	Huauteppec	232	B	514	0	207	17	1	18	2	16	3	6	162	6	0	0	0	10	448	87.16%
19	38	Huauteppec	232	C01	513	1	187	12	0	7	1	7	1	3	209	1	0	1	0	9	439	85.58%
20	38	Huauteppec	232	C02	513	3	227	15	1	8	1	7	1	2	161	4	0	0	0	4	434	84.60%
21	38	Huauteppec	233	B	427	0	290	10	0	2	0	1	0	0	81	1	0	0	0	18	403	94.38%
22	38	Huauteppec	234	B	420	0	173	6	1	17	1	4	0	1	101	0	0	1	0	12	317	75.48%
23	38	Huauteppec	234	C01	419	0	179	13	0	16	1	4	0	1	114	2	0	0	0	10	340	81.15%
24	38	Huauteppec	235	B	530	0	204	21	0	2	1	0	1	1	198	1	0	6	0	11	446	84.15%
25	38	Huauteppec	235	C01	530	1	211	12	4	2	1	5	2	1	198	4	0	2	0	9	452	85.28%
26	39	Huautla de Jiménez	236	B	562	8	111	119	3	27	2	0	8	13	133	6	0	1	0	14	445	79.18%
27	39	Huautla de Jiménez	236	C01	562	9	101	86	4	26	2	1	8	8	174	3	3	1	0	19	445	79.18%
28	39	Huautla de Jiménez	236	C02	562	3	110	98	33	1	1	10	11	139	1	2	0	0	0	16	425	75.62%
29	39	Huautla de Jiménez	237	B	722	7	159	134	3	22	2	3	5	16	147	4	0	1	1	24	528	73.13%
30	39	Huautla de Jiménez	237	C01	722	7	136	144	4	9	0	1	10	20	134	4	8	0	0	34	511	70.78%
31	39	Huautla de Jiménez	238	B	605	10	160	97	4	20	1	2	5	19	145	4	2	0	0	16	485	80.17%
32	39	Huautla de Jiménez	238	C01	605	6	136	95	4	18	0	2	8	30	168	4	0	0	0	9	480	79.34%
33	39	Huautla de Jiménez	239	B	555	6	86	94	7	27	2	0	13	10	171	2	1	1	0	14	434	78.20%
34	39	Huautla de Jiménez	239	C01	554	8	98	80	2	31	2	2	8	10	144	3	1	0	0	22	411	74.19%
35	39	Huautla de Jiménez	239	C02	554	4	103	84	6	24	1	11	5	7	129	3	1	1	0	23	402	72.56%



No	Cve	Municipio	Sección	Casilla	Lista Nominal	PAN	PRI	PRD	PVEM	PT	MC	PUP	NA	PSD	MORENA	PRS	PAN PRD	PRI PVEM	CNR	Votos Nulos	Total Votos	Participación
36	39	Huautla de Jiménez	240	B	520	1	120	76	5	10	1	6	5	7	151	3	0	3	0	20	408	78.46%
37	39	Huautla de Jiménez	240	C01	520	5	86	76	4	21	1	3	2	4	183	1	3	0	0	20	409	78.65%
38	39	Huautla de Jiménez	240	SMR01		0	9	8	1	1	0	2	0	2	28	0	0	0	0	1	52	#iDIV/0!
39	39	Huautla de Jiménez	241	B	648	4	139	134	0	31	1	1	7	8	154	3	3	4	0	22	511	78.86%
40	39	Huautla de Jiménez	241	C01	647	3	125	108	3	19	1	4	7	15	156	6	5	2	0	14	468	72.33%
41	39	Huautla de Jiménez	242	B	357	0	91	61	0	2	0	3	1	14	69	5	2	0	0	21	269	75.35%
42	39	Huautla de Jiménez	243	B	735	0	189	84	2	16	3	7	4	35	157	10	0	1	0	32	540	73.47%
43	39	Huautla de Jiménez	244	B	682	4	233	86	4	16	5	2	3	23	120	5	1	1	0	12	515	75.51%
44	39	Huautla de Jiménez	244	E01	365	2	48	34	2	1	0	1	4	40	95	1	5	0	0	28	261	71.51%
45	39	Huautla de Jiménez	245	B	358	1	59	186	3	3	0	0	0	1	18	0	0	0	0	9	280	78.21%
46	39	Huautla de Jiménez	246	B	726	5	52	304	0	0	5	0	2	10	149	3	1	2	0	14	547	75.34%
47	39	Huautla de Jiménez	246	E01	245	0	102	35	0	1	2	0	4	16	28	2	0	0	0	5	195	79.59%
48	39	Huautla de Jiménez	247	B	676	0	242	117	0	2	2	0	1	45	76	0	0	0	0	16	501	74.11%
49	39	Huautla de Jiménez	247	E01	681	2	108	211	0	4	0	2	2	22	150	2	3	3	0	31	540	79.30%
50	39	Huautla de Jiménez	247	E02	532	0	76	138	1	2	2	0	0	26	132	2	1	2	0	16	398	74.81%
51	39	Huautla de Jiménez	248	B	616	2	127	170	0	9	3	8	7	12	98	5	3	1	0	14	459	74.51%
52	39	Huautla de Jiménez	248	C01	615	2	143	167	4	5	2	1	6	10	85	7	1	1	0	22	456	74.15%
53	39	Huautla de Jiménez	249	B	412	3	50	103	2	12	0	21	2	7	68	4	1	1	0	21	295	71.60%
54	39	Huautla de Jiménez	249	C01	411	3	47	86	0	6	0	17	3	7	105	3	0	1	0	31	309	75.18%
55	39	Huautla de Jiménez	250	B	386	0	51	86	4	4	1		8	29	70	2	0	0	0	22	277	71.76%
56	39	Huautla de Jiménez	250	E01	536	2	91	123	5	8	2	1	3	22	114	2	2	7	0	23	405	75.56%
57	39	Huautla de Jiménez	250	E01C01	535	4	127	72	0	5	1	0	3	22	130	2	0	3	0	22	391	73.08%
58	39	Huautla de Jiménez	251	B	574	6	94	139	0	7	2	0	3	9	180	3	1	1	0	13	458	79.79%
59	39	Huautla de Jiménez	251	C01	573	2	94	147	4	4	1	0	1	7	180	3	2	0	0	17	462	80.63%
60	39	Huautla de Jiménez	252	B	530	0	70	158	4	4	3	1	4	12	144	0	0	0	0	25	425	80.19%
61	39	Huautla de Jiménez	252	C01	530	5	72	169	5	4	1	7	1	13	107	5	0	0	0	16	405	76.42%
62	39	Huautla de Jiménez	253	B	489	0	122	169	1	5	0	0	1	29	44	1	1	1	0	7	381	77.91%
63	39	Huautla de Jiménez	253	C01	489	2	132	166	3	1	2	1	1	17	2	3	0	0	0	11	341	69.73%
64	39	Huautla de Jiménez	254	B	542	3	68	126	2	19	5	5	6	14	149	8	0	1	0	29	435	80.26%
65	58	Mazatlán Villa de Flores	422	B	674	11	101	109	13	40	1	3	3	2	59	0	8	5	0	24	379	56.23%
66	58	Mazatlán Villa de Flores	422	C01	674	6	110	117	7	31	1	2	5	2	51	1	6	4	0	29	372	55.19%
67	58	Mazatlán Villa de Flores	422	E01	459	3	57	96	5	53	2	1	1	0	7	1	2	0	0	24	252	54.90%
68	58	Mazatlán Villa de Flores	423	B	624	10	116	87	10	10	3	1	1	5	33	1	3	5	0	14	299	47.92%
69	58	Mazatlán Villa de Flores	424	B	393	6	123	73	0	18	0	5	0	0	12	0	3	1	1	8	250	63.61%
70	58	Mazatlán Villa de Flores	424	E01	242	2	43	61	3	6	0	0	2	3	5	0	0	1	0	31	157	64.88%

**Instituto Estatal Electoral y de Participación Ciudadana de Oaxaca**  
Elección de Diputados por el principio de Mayoría Relativa y Representación Proporcional  
**04 Distrito Electoral Local Teotitlán de Flores Magón**



No	Cve	Municipio	Sección	Casilla	Lista Nominal	PAN	PRI	PRD	PVEM	PT	MC	PUP	NA	PSD	MORENA	PRS	PAN PRD	PRI PVEM	CNR	Votos Nulos	Total Votos	Participación
71	58	Mazatlán Villa de Flores	425	B	433	6	47	77	4	18	0	31	3	0	14	0	0	2	0	16	218	50.35%
72	58	Mazatlán Villa de Flores	425	C01	433	11	49	69	5	11	2	37	4	3	21	0	6	1	0	15	234	54.04%
73	58	Mazatlán Villa de Flores	426	B	480	3	73	53	1	14	1	2	3	0	5	0	3	1	0	12	171	35.63%
74	58	Mazatlán Villa de Flores	426	C01	479	3	73	74	1	54	1	1	6	3	28	0	5	0	1	27	277	57.83%
75	58	Mazatlán Villa de Flores	426	E01	273	2	45	80	1	8	1	2	0	1	15	0	0	0	0	18	173	63.37%
76	58	Mazatlán Villa de Flores	427	B	311	3	73	53	1	14	1	2	3	0	5	0	3	1	0	12	171	54.98%
77	58	Mazatlán Villa de Flores	427	E01	150	3	22	26	5	0	0	9	3	2	2	3	0	0	0	15	90	60.00%
78	58	Mazatlán Villa de Flores	428	B	410	8	90	77	6	6	0	0	0	0	5	0	1	3	0	26	222	54.15%
79	58	Mazatlán Villa de Flores	428	C01	409	4	81	72	3	7	0	0	1	2	4	1	1	0	0	13	189	46.21%
80	58	Mazatlán Villa de Flores	429	B	302	10	61	83	4	5	0	0	0	0	2	0	1	0	0	21	187	61.92%
81	58	Mazatlán Villa de Flores	429	E01	310	4	73	65	5	4	0	5	1	1	14	0	2	0	0	15	189	60.97%
82	58	Mazatlán Villa de Flores	430	B	233	2	40	42	1	26	0	5	4	1	8	0	0	0	0	19	148	63.52%
83	58	Mazatlán Villa de Flores	430	E01	225	5	46	41	5	5	1	24	0	0	10	1	0	0	0	7	145	64.44%
84	58	Mazatlán Villa de Flores	431	B	550	5	56	166	4	25	1	38	0	2	2	0	2	0	0	28	329	59.82%
85	95	San Andrés Teotilalpam	759	B	619	12	63	59	3	22	2	30	19	6	111	1	5	0	0	21	354	57.19%
86	95	San Andrés Teotilalpam	759	C01	619	20	45	0	7	13	2	17	19	10	149	1	67	0	0	21	371	59.94%
87	95	San Andrés Teotilalpam	759	C02	619	0	0	0	0	15	4	20	15	7	165	4	66	46	1	22	365	58.97%
88	95	San Andrés Teotilalpam	760	B	415	20	123	56	1	8	0	2	2	3	12	0	10	4	0	16	257	61.93%
89	95	San Andrés Teotilalpam	760	C01	415	17	133	53	1	7	0	2	2	1	4	0	9	2	0	16	247	59.52%
90	106	San Antonio Nanahuatipam	788	B	732	4	20	33	5	8	1	0	136	26	163	0	1	2	0	13	412	56.28%
91	106	San Antonio Nanahuatipam	788	E01	253	5	11	5	2	1	3	44	50	1	64	0	0	0	0	5	191	75.49%
92	115	San Bartolomé Ayautla	804	B	625	5	140	137	4	27	1	7	12	121	33	2	0	1	0	26	516	82.56%
93	115	San Bartolomé Ayautla	804	C01	624	6	100	124	5	35	4	8	8	153	32	3	1	1	0	36	516	82.69%
94	115	San Bartolomé Ayautla	805	B	420	9	79	93	3	8	2	10	8	98	22	0	0	0	0	17	349	83.10%
95	115	San Bartolomé Ayautla	805	C01	420	5	60	96	5	13	1	7	3	109	31	1	0	0	0	13	344	81.90%
96	115	San Bartolomé Ayautla	806	B	674	7	116	163	0	22	1	0	15	192	6	1	0	0	0	12	535	79.38%
97	136	San Francisco Chapulapa	875	B	580	22	137	77	2	12	1	16	4	4	28	0	4	1	0	18	326	56.21%
98	136	San Francisco Chapulapa	875	E01	706	6	131	19	6	32	2	106	9	3	68	2	0	0	0	37	421	59.63%
99	139	San Francisco Huehuetlán	882	B	714	10	45	120	14	5	1	1	6	9	7	5	6	1	0	68	298	41.74%
100	160	San Jeronimo Tecóatl	932	B	699	1	6	36	12	1	0	0	2	0	13	0	1	0	0	15	87	12.45%
101	160	San Jeronimo Tecóatl	932	E01	243	0	32	41	11	1	0	0	3	1	1	0	1	0	0	30	121	49.79%
102	160	San Jeronimo Tecóatl	933	B	166	6	58	112	33	10	1	1	10	6	110	3	2	3	0	57	412	248.19%
103	175	San Juan Bautista Cuicatlán	986	B	564	65	60	47	4	28	1	7	6	79	51	1	21	1	0	24	395	70.04%
104	175	San Juan Bautista Cuicatlán	986	C01	564	78	67	43	1	37	1	6	7	74	43	1	17	0	0	22	397	70.39%
105	175	San Juan Bautista Cuicatlán	987	B	505	45	77	37	5	30	0	9	3	69	70	1	4	0	0	16	366	72.48%





No	Cve	Municipio	Sección	Casilla	Lista Nominal	PAN	PRI	PRD	PVEM	PT	MC	PUP	NA	PSD	MORENA	PRS	PAN PRD	PRI PVEM	CNR	Votos Nulos	Total Votos	Participación
106	175	San Juan Bautista Cuicatlán	987	C01	505	42	71	33	9	38	0	15	10	43	76	2	10	3	0	14	366	72.48%
107	175	San Juan Bautista Cuicatlán	987	C02	504	37	64	43	6	31	1	23	5	42	51	3	21	5	0	27	359	71.23%
108	175	San Juan Bautista Cuicatlán	988	B	463	46	70	39	4	17	3	4	4	54	64	1	11	3	0	19	339	73.22%
109	175	San Juan Bautista Cuicatlán	988	C01	463	50	62	40	2	14	2	6	4	55	64	3	12	3	0	6	323	69.76%
110	175	San Juan Bautista Cuicatlán	988	SMR01		13	14	9	3	6	1	7	2	6	43	1	5	1	0	1	112	#iDIV/O!
111	175	San Juan Bautista Cuicatlán	989	B	448	39	133	41	2	6	1	17	35	19	11	0	8	1	0	7	320	71.43%
112	175	San Juan Bautista Cuicatlán	990	B	228	15	61	9	2	3	0	2	1	58	30	0	0	2	0	6	189	82.89%
113	175	San Juan Bautista Cuicatlán	991	B	189	18	27	16	0	0	0	0	0	16	30	1	19	0	0	3	130	68.78%
114	175	San Juan Bautista Cuicatlán	992	B	340	39	45	28	3	15	0	19	8	15	55	0	15	0	0	15	257	75.59%
115	175	San Juan Bautista Cuicatlán	993	B	414	63	67	35	7	21	0	16	22	20	51	0	7	1	0	10	320	77.29%
116	175	San Juan Bautista Cuicatlán	993	C01	414	68	61	35	4	29	0	5	15	9	52	0	10	0	1	9	298	71.98%
117	175	San Juan Bautista Cuicatlán	994	B	506	37	3	73	2	26	1	30	9	18	66	5	14	0	0	48	332	65.61%
118	175	San Juan Bautista Cuicatlán	995	B	538	51	133	19	6	42	0	29	1	7	45	2	7	5	0	15	362	67.29%
119	175	San Juan Bautista Cuicatlán	996	B	281	62	41	26	3	10	0	20	6	4	18	0	11	0	0	2	203	72.24%
120	175	San Juan Bautista Cuicatlán	997	B	244	17	3	19	1	17	1	3	4	43	61	1	5	0	0	9	184	75.41%
121	175	San Juan Bautista Cuicatlán	998	B	54	4	19	2	0	6	0	0	0	1	2	0	1	2	0	0	37	68.52%
122	187	Chiquihuitlán de Benito Juárez	1108	B	671	11	204	57	4	43	0	1	5	8	18	0	2	2	1	25	381	56.78%
123	187	Chiquihuitlán de Benito Juárez	1109	B	478	16	173	30	7	15	1	11	3	4	9	0	10	4	0	12	295	61.72%
124	187	Chiquihuitlán de Benito Juárez	1109	C01	478	10	154	34	1	16	4	7	3	5	19	1	2	9	0	9	274	57.32%
125	189	San Juan Coatzacoapam	1111	B	704	5	160	39	2	12	0	45	1	3	29	167	1	3	0	32	499	70.88%
126	189	San Juan Coatzacoapam	1111	C01	704	9	185	49	0	2	1	42	3	5	15	159	0	3	0	24	497	70.60%
127	193	San Juan de los Cués	1129	B	641	7	59	27	5	23	2	45	23	2	62	0	2	3	0	7	267	41.65%
128	193	San Juan de los Cués	1129	C01	640	10	69	13	4	7	0	44	22	2	68	0	0	1	0	4	244	38.13%
129	193	San Juan de los Cués	1130	B	492	15	6	217	1	4	0	8	2	4	70	1	3	0	0	10	341	69.31%
130	220	San Juan Tepeuxila	1228	B	339	7	44	5	5	10	2	2	19	0	69	0	0	0	1	10	174	51.33%
131	220	San Juan Tepeuxila	1229	B	715	39	27	114	3	124	3	51	1	13	43	0	39	0	0	33	490	68.53%
132	220	San Juan Tepeuxila	1230	B	438	20	81	22	6	1	0	24	2	1	26	0	3	1	0	11	198	45.21%
133	220	San Juan Tepeuxila	1231	B	343	3	93	12	7	3	1	24	5	6	23	2	0	0	0	5	184	53.64%
134	228	San Lorenzo Cuauhtitlán	1248	B	458	3	147	121	0	38	1	0	0	0	3	0	1	3	0	25	342	74.67%
135	234	San Lucas Zoquiápan	1267	B	653	90	77	32	106	32	2	0	4	3	4	2	3	5	0	32	392	60.03%
136	234	San Lucas Zoquiápan	1267	C01	653	91	77	56	66	27	1	1	4	7	17	1	5	8	0	19	380	58.19%
137	234	San Lucas Zoquiápan	1268	B	735	74	85	27	97	5	0	3	3	2	35	3	0	0	0	27	361	49.12%
138	234	San Lucas Zoquiápan	1269	B	632	32	73	40	42	26	1	4	32	23	53	1	7	1	0	38	373	59.02%
139	234	San Lucas Zoquiápan	1269	E01	330	8	58	23	9	34	0	2	1	1	38	1	16	5	0	11	207	62.73%
140	234	San Lucas Zoquiápan	1270	B	709	81	115	93	140	3	0	6	10	4	8	0	12	0	0	22	494	69.68%



No	Cve	Municipio	Sección	Casilla	Lista Nominal	PAN	PRI	PRD	PVEM	PT	MC	PUP	NA	PSD	MORENA	PRS	PAN PRD	PRI PVEM	CNR	Votos Nulos	Total Votos	Participación
141	234	San Lucas Zoquiápam	1270	E01	684	108	105	59	37	23	2	52	10	8	6	0	3	1	0	42	456	66.67%
142	244	San Martín Toxpalan	1292	B	503	4	60	49	2	3	0	76	22	12	48	0	4	0	0	10	290	57.65%
143	244	San Martín Toxpalan	1292	C01	503	0	50	62	0	0	0	75	24	2	65	0	0	1	0	10	289	57.46%
144	244	San Martín Toxpalan	1292	C02	502	1	66	41	1	4	1	87	20	5	61	0	1	0	0	8	296	58.96%
145	244	San Martín Toxpalan	1293	B	657	2	99	10	2	3	1	80	3	0	39	0	0	1	0	7	247	37.60%
146	244	San Martín Toxpalan	1293	E01	277	4	24	15	1	1	0	40	5	1	11	0	0	0	0	3	105	37.91%
147	255	San Mateo Yoloxochitlán	1316	B	637	8	111	61	4	127	0	2	0	7	50	0	3	8	0	30	411	64.52%
148	255	San Mateo Yoloxochitlán	1316	C01	636	5	111	35	3	113	1	3	4	3	34	2	3	5	0	17	339	53.30%
149	255	San Mateo Yoloxochitlán	1317	B	591	16	111	44	1	80	1	4	0	4	37	1	4	5	0	17	325	54.99%
150	255	San Mateo Yoloxochitlán	1317	E01	451	1	75	45	2	94	0	0	1	1	18	1	3	2	0	19	262	58.09%
151	275	San Miguel Santa Flor	1371	B	576	4	93	9	6	76	1	5	10	18	37	0	3	1	0	28	291	50.52%
152	309	San Pedro Jaltepetongo	1484	B	394	7	70	11	9	4	1	27	3	65	24	0	0	0	0	20	241	61.17%
153	311	San Pedro Jocotipac	1492	B	642	4	100	20	7	21	0	9	15	2	68	1	1	0	0	11	259	40.34%
154	320	San Pedro Ocopetatlillo	1514	B	552	4	204	23	14	4	0	1	7	15	39	0	0	8	0	26	345	62.50%
155	324	San Pedro Sochiápam	1541	B	648	35	107	46	7	3	0	14	20	7	66	0	18	3	0	13	339	52.31%
156	324	San Pedro Sochiápam	1541	C01	648	31	111	42	6	9	2	21	12	9	66	0	12	1	0	15	337	52.01%
157	324	San Pedro Sochiápam	1541	E01	229	4	4	48	0	0	0	1	39	0	19	0	5	0	0	3	123	53.71%
158	324	San Pedro Sochiápam	1541	E02	140	23	14	2	1	0	0	3	21	1	8	0	1	0	0	4	78	55.71%
159	324	San Pedro Sochiápam	1542	B	698	13	113	36	11	8	2	119	18	0	39	15	1	0	0	15	390	55.87%
160	324	San Pedro Sochiápam	1543	B	587	26	89	32	5	4	2	10	57	47	83	2	0	0	0	26	383	65.25%
161	328	San Pedro Teutila	1555	B	603	11	87	90	3	11	0	13	11	4	39	1	17	0	2	24	313	51.91%
162	328	San Pedro Teutila	1555	C01	602	13	82	94	3	6	1	18	9	2	41	1	12	1	0	15	298	49.50%
163	328	San Pedro Teutila	1556	B	390	13	53	42	2	3	1	2	3	0	17	0	11	1	0	3	151	38.72%
164	328	San Pedro Teutila	1556	C01	390	17	40	57	1	4	2	3	0	3	25	0	6	2	0	7	167	42.82%
165	328	San Pedro Teutila	1556	E01	701	10	212	94	1	0	0	44	1	0	36	0	2	2	0	8	410	58.49%
166	328	San Pedro Teutila	1557	B	210	11	26	53	0	17	0	1	0	0	2	0	17	1	0	4	132	62.86%
167	354	Santa Ana Ateixtlahuaca	1642	B	323	7	42	90	5	5	0	1	1	12	25	4	1	0	0	20	213	65.94%
168	355	Santa Ana Cuauhtemoc	1643	B	515	9	82	62	6	13	0	17	18	10	19	3	0	0	0	29	268	52.04%
169	375	Santa Cruz Acatepec	1685	B	455	2	90	128	4	4	0	9	14	48	10	0	2	0	0	13	324	71.21%
170	375	Santa Cruz Acatepec	1685	C01	455	2	73	116	6	5	0	20	14	51	11	1	0	3	0	21	323	70.99%
171	399	Santa María la Asunción	1782	B	538	140	158	7	14	3	1	1	6	1	20	0	8	1	0	32	392	72.86%
172	399	Santa María la Asunción	1782	C01	537	130	147	6	16	12	0	0	6	0	23	0	9	2	0	29	380	70.76%
173	399	Santa María la Asunción	1783	B	747	162	106	17	19	74	0	1	4	21	8	1	8	1	0	26	448	59.97%
174	399	Santa María la Asunción	1783	E01	227	56	59	3	5	0	0	1	0	1	4	5	4	1	0	11	150	66.08%
175	417	Santa María Ixcatlan	1859	B	390	2	80	144	2	11	1	0	17	8	11	0	3	0	0	12	291	74.62%



No	Cve	Municipio	Sección	Casilla	Lista Nominal	PAN	PRI	PRD	PVEM	PT	MC	PUP	NA	PSD	MORENA	PRS	PAN PRD	PRI PVEM	CNR	Votos Nulos	Total Votos	Participación
176	426	Santa María Papalo	1887	B	737	7	72	86	8	22	1	89	13	49	87	2	0	0	0	25	461	62.55%
177	426	Santa María Papalo	1887	C01	736	6	67	53	6	26	3	108	15	70	80	2	1	0	0	13	450	61.14%
178	432	Santa María Tecomavaca	1906	B	711	1	102	21	26	7	1	56	109	23	153	1	0	24	0	27	551	77.50%
179	432	Santa María Tecomavaca	1906	C01	711	4	109	21	41	4	2	52	106	19	154	0	0	28	0	24	564	79.32%
180	435	Santa María Teopoxco	1909	B	716	4	214	66	7	2	2	0	4	3	184	1	0	2	0	18	507	70.81%
181	435	Santa María Teopoxco	1909	C01	715	3	226	53	3	2	1	0	6	1	161	5	0	5	3	35	504	70.49%
182	435	Santa María Teopoxco	1910	B	389	2	112	24	4	1	0	27	4	4	36	1	0	3	0	21	239	61.44%
183	435	Santa María Teopoxco	1910	C01	388	3	124	23	5	1	0	39	4	3	39	1	3	0	0	12	257	66.24%
184	435	Santa María Teopoxco	1910	E01	356	2	148	28	0	0	0	1	2	1	56	1	0	1	0	4	244	68.54%
185	435	Santa María Teopoxco	1910	E02	325	2	118	15	4	1	0	0	4	0	50	3	0	1	0	12	210	64.62%
186	437	Santa María Texcatitlan	1913	B	391	0	131	109	1	8	0	2	3	5	37	0	1	1	0	6	304	77.75%
187	437	Santa María Texcatitlan	1913	C01	391	0	124	124	1	2	0	3	2	4	31	0	0	1	0	13	305	78.01%
188	439	Santa María Tlaxiactac	1918	B	440	34	93	15	0	16	0	4	11	6	70	2	3	5	0	22	281	63.86%
189	439	Santa María Tlaxiactac	1918	C01	440	40	68	24	2	18	0	2	11	4	53	1	14	2	0	33	272	61.82%
190	439	Santa María Tlaxiactac	1918	E01	248	39	51	4	0	6	0	3	21	0	6	0	3	1	0	21	155	62.50%
191	491	Santiago Texcalcingo	2131	B	435	5	200	30	2	2	0	3	8	0	6	0	0	5	0	8	269	61.84%
192	491	Santiago Texcalcingo	2131	C01	435	4	190	20	8	7	0	3	4	1	5	0	1	5	0	12	260	59.77%
193	491	Santiago Texcalcingo	2132	B	430	7	185	18	10	3	3	23	4	1	6	0	0	6	0	13	279	64.88%
194	491	Santiago Texcalcingo	2132	C01	429	4	146	26	6	8	1	34	4	1	7	0	1	4	0	5	247	57.58%
195	531	Santos Reyes Pápalo	2272	B	703	7	126	20	3	92	1	14	28	0	15	1	0	0	0	11	318	45.23%
196	531	Santos Reyes Pápalo	2272	C01	703	8	120	11	1	91	1	18	14	2	11	0	0	1	0	11	289	41.11%
197	531	Santos Reyes Pápalo	2272	E01	245	5	19	19	1	7	0	36	0	3	35	0	0	0	0	9	134	54.69%
198	545	Teotitlán de Flores Magón	2325	B	610	9	56	118	2	3	2	15	49	3	118	1	2	1	0	11	390	63.93%
199	545	Teotitlán de Flores Magón	2325	C01	609	15	73	156	2	6	2	16	33	4	106	3	2	2	0	20	440	72.25%
200	545	Teotitlán de Flores Magón	2326	B	626	8	65	144	6	4	3	9	58	2	96	1	4	3	0	38	441	70.45%
201	545	Teotitlán de Flores Magón	2326	C01	626	8	88	135	4	6	1	9	65	4	92	4	1	3	0	20	440	70.29%
202	545	Teotitlán de Flores Magón	2326	C02	626	18	72	138	2	7	1	20	54	4	84	4	5	0	1	26	436	69.65%
203	545	Teotitlán de Flores Magón	2326	E01	102	0	20	11	1	1	0	12	15	0	15	0	0	0	0	0	75	73.53%
204	545	Teotitlán de Flores Magón	2327	B	706	14	62	141	3	7	0	10	71	3	151	2	4	0	0	18	486	68.84%
205	545	Teotitlán de Flores Magón	2327	C01	706	13	77	167	7	8	3	10	59	3	146	1	5	2	0	15	516	73.09%
206	545	Teotitlán de Flores Magón	2328	B	730	4	65	140	7	11	3	10	61	2	126	0	4	4	1	19	457	62.60%
207	545	Teotitlán de Flores Magón	2328	C01	730	17	72	160	8	8	3	13	97	3	111	1	4	1	0	16	514	70.41%
208	545	Teotitlán de Flores Magón	2328	S1		5	14	21	1	6	1	9	13	8	48	0	1	1	0	9	137	
209	545	Teotitlán de Flores Magón	2329	B	346	3	86	36	2	1	1	51	56	0	12	0	0	0	0	0	248	71.68%
210	545	Teotitlán de Flores Magón	2330	B	433	4	56	94	3	8	0	31	87	0	19	0	3	1	0	21	327	75.52%

No	Cve	Municipio	Sección	Casilla	Lista Nominal	PAN	PRI	PRD	PVEM	PT	MC	PUP	NA	PSD	MORENA	PRS	PAN PRD	PRI PVEM	CNR	Votos Nulos	Total Votos	Participación
211	558	Valerio Trujano	2405	B	730	5	47	125	51	27	1	17	22	41	138	30	4	3	0	15	526	72.05%
212	558	Valerio Trujano	2406	B	512	2	23	28	64	17	0	117	17	9	87	23	0	6	0	0	393	76.76%
			<b>119</b>	<b>212</b>	<b>104,617</b>	<b>3,058</b>	<b>19,049</b>	<b>13,923</b>	<b>1,470</b>	<b>3,239</b>	<b>212</b>	<b>3,024</b>	<b>2,580</b>	<b>3,056</b>	<b>13,096</b>	<b>690</b>	<b>837</b>	<b>401</b>	<b>14</b>	<b>3,640</b>	<b>68,289</b>	<b>65.28%</b>

Distribución final de votos a Partidos Políticos	PAN	PRI	PRD	PVEM	PT	MC	PUP	NA	PSD	MORENA	PRS	CNR	Votos Nulos	Total Votos
	3,476	19,250	14,342	1,670	3,239	212	3,024	2,580	3,056	13,096	690	14	3,640	68,289

Votación total emitida para los candidatos de las coaliciones y los partidos políticos	Coalición CREO		Coalición PRI-PVEM		PT	MC	PUP	NA	PSD	MORENA	PRS	CNR	Votos Nulos	Total Votos
	17,818		20,920		3,239	212	3,024	2,580	3,056	13,096	690	14	3,640	68,289
	26.09%		30.63%		4.74%	0.31%	4.43%	3.78%	4.48%	19.18%	1.01%	0.02%	5.33%	

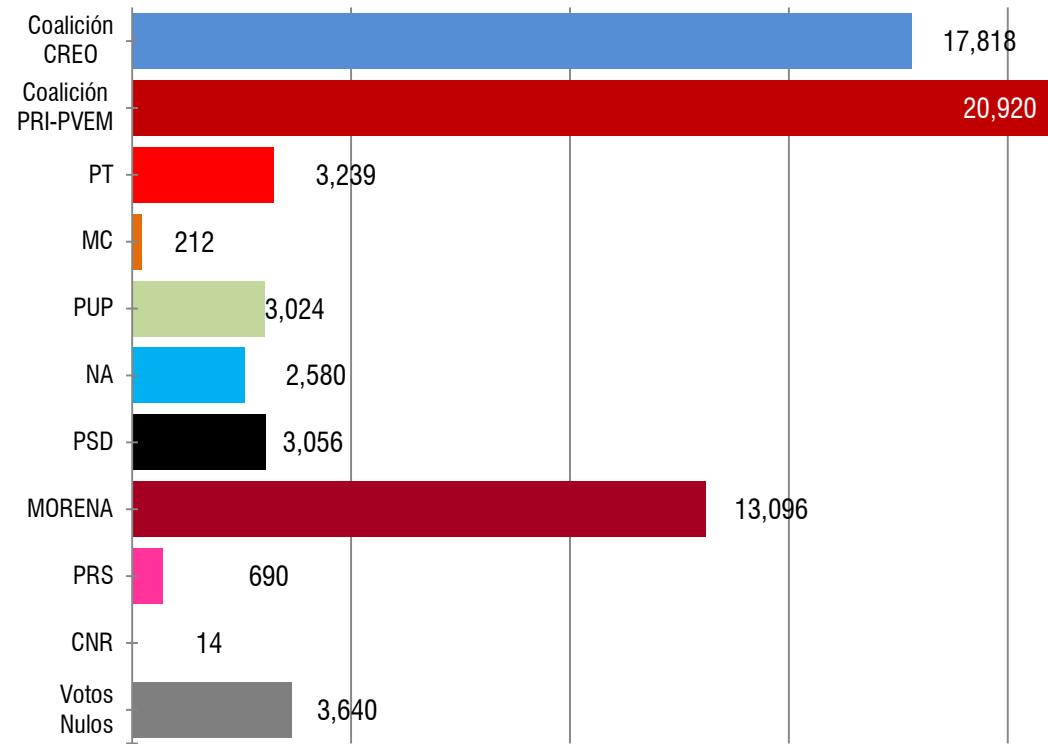
Votos para Diputados de Representación Proporcional emitidos en las casillas Especiales

No	Cve	Municipio	Sección	Casilla	PAN	PRI	PRD	PVEM	PT	MC	PUP	NA	PSD	MORENA	PRS	CNR	Votos Nulos	Total Votos
1	39	Huautla de Jiménez	240	SRP01	2	18	17	1	4	1	1	1	3	49	1	0	4	102
2	175	San Juan Bautista Cuicatlán	988	SRP01	10	15	7	0	7	0	4	1	3	57	1	0	5	110
3	545	Teotitlán de Flores Magón	2328	SRP01	9	23	13	3	9	0	2	3	2	68	0	0	9	141
					21	56	37	4	20	1	7	5	8	174	2	0	18	353

Votación total emitida en este distrito electoral para la Elección de Diputados por el Principio de Representación Proporcional.	PAN	PRI	PRD	PVEM	PT	MC	PUP	NA	PSD	MORENA	PRS	CNR	Votos Nulos	Total Votos
	3,497	19,306	14,379	1,674	3,259	213	3,031	2,585	3,064	13,270	692	14	3,658	68,642

04 Distrito Electoral Local Teotitlán de Flores Magón

Lista Nominal: 104,617  
Votación Total Emitida: 68,289  
% de participación: 65.28%

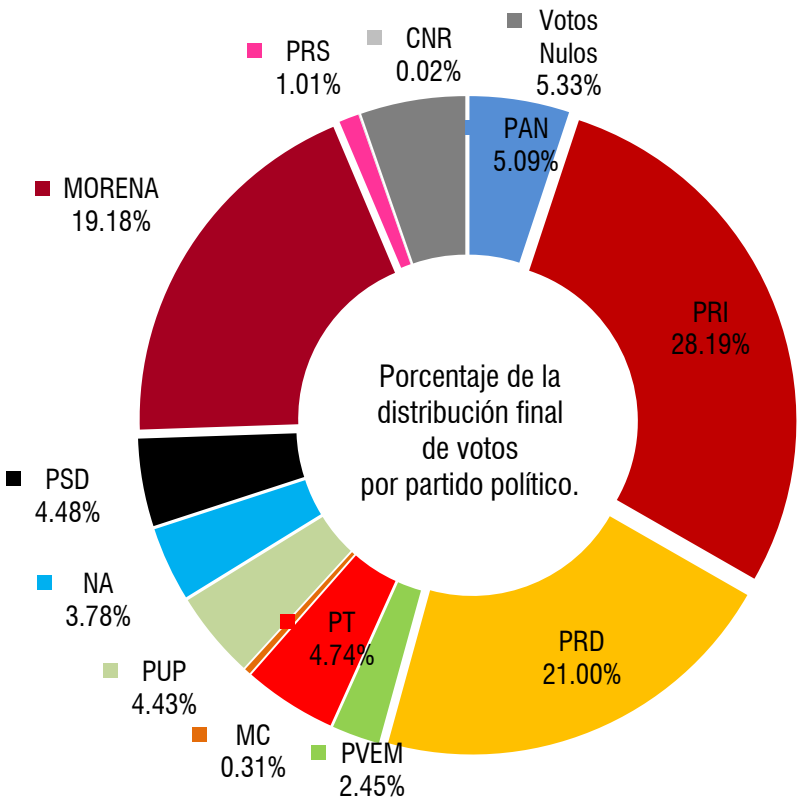


Votación total emitida para los candidatos de las coaliciones y los partidos políticos.  
**CREO.** Coalición Con Rumbo y Estabilidad por Oaxaca.

Distribución final de votos a Partidos Políticos	PAN	PRI	PRD	PVEM	PT	MC	PUP	NA	PSD	MORENA	PRS	CNR	Votos Nulos	Total Votos
	3,476	19,250	14,342	1,670	3,239	212	3,024	2,580	3,056	13,096	690	14	3,640	68,289

Votación total emitida para los candidatos de las coaliciones y los partidos políticos	Coalición CREO	Coalición PRI-PVEM	PT	MC	PUP	NA	PSD	MORENA	PRS	CNR	Votos Nulos	Total Votos
	17,818	20,920	3,239	212	3,024	2,580	3,056	13,096	690	14	3,640	68,289
	26.09%	30.63%	4.74%	0.31%	4.43%	3.78%	4.48%	19.18%	1.01%	0.02%	5.33%	

Instituto Estatal Electoral y de Participación Ciudadana de Oaxaca  
Proceso Electoral Ordinario 2015-2016  
Resultados de la elección de Diputados por el principio de Mayoría Relativa



## **05** Distrito Electoral Local **Asunción Nochixtlán**

---



No	Cve	Municipio	Sección	Casilla	Lista Nominal	PAN	PRI	PRD	PVEM	PT	MC	PUP	NA	PSD	MORENA	PRS	PAN PRD	PRI PVEM	CNR	Votos Nulos	Total Votos	Participación
1	7	Asunción Nochixtlán	57	B	716	16	102	33	5	54	3	21	14	71	106	4	3	5	1	19	457	63.83%
2	7	Asunción Nochixtlán	57	C01	716	24	92	36	6	64	4	29	5	70	96	1	2	2	1	14	446	62.29%
3	7	Asunción Nochixtlán	57	C02	715	16	83	36	7	75	7	18	8	58	92	5	1	4	0	24	434	60.70%
4	7	Asunción Nochixtlán	57	C03	715	14	116	29	2	56	6	30	13	65	95	3	7	1	0	10	447	62.52%
5	7	Asunción Nochixtlán	57	SMR01		11	68	38	38	4	57	4	16	9	20	139	3	3	3	0	413	
6	7	Asunción Nochixtlán	58	B	673	9	149	30	10	60	3	11	2	75	80	2	2	4	0	22	459	68.20%
7	7	Asunción Nochixtlán	58	C01	673	10	111	45	4	60	6	17	7	60	108	2	1	3	0	19	453	67.31%
8	7	Asunción Nochixtlán	58	C02	673	14	105	29	1	67	3	19	3	58	97	2	0	6	0	23	427	63.45%
9	7	Asunción Nochixtlán	58	C03	673	23	119	44	9	71	3	9	8	50	73	7	0	3	0	15	434	64.49%
10	7	Asunción Nochixtlán	59	B	702	18	206	36	8	42	2	7	8	57	60	1	5	4	0	16	470	66.95%
11	7	Asunción Nochixtlán	59	C01	702	11	157	40	8	78	6	9	4	57	62	2	2	8	0	15	459	65.38%
12	7	Asunción Nochixtlán	59	C02	701	9	220	46	8	36	2	7	9	66	66	2	3	2	0	18	494	70.47%
13	7	Asunción Nochixtlán	60	B	704	6	140	48	2	56	1	17	13	48	79	1	3	2	0	17	433	61.51%
14	7	Asunción Nochixtlán	60	C01	704	20	120	41	10	46	3	15	7	53	99	3	5	4	0	15	441	62.64%
15	7	Asunción Nochixtlán	60	C02	703	18	115	46	12	54	2	16	7	59	80	3	1	2	0	16	431	61.31%
16	7	Asunción Nochixtlán	60	C03	703	14	123	55	7	56	2	25	16	45	83	0	1	2	1	4	434	61.74%
17	7	Asunción Nochixtlán	60	SMR01		3	8	3	2	3	0	2	0	2	4	0	1	0	0	1	29	
18	7	Asunción Nochixtlán	61	B	165	3	37	33	2	17	0	1	1	3	1	0	0	0	0	4	102	61.82%
19	7	Asunción Nochixtlán	61	E01	347	2	60	16	2	86	0	0	2	16	16	0	1	1	0	11	213	61.38%
20	7	Asunción Nochixtlán	61	X2	258	1	32	35	3	47	4	1	2	26	20	2	0	1	0	13	187	72.48%
21	7	Asunción Nochixtlán	62	B	163	0	25	9	2	26	0	2	1	19	16	0	0	0	1	6	107	65.64%
22	7	Asunción Nochixtlán	62	E01	342	9	15	94	1	61	1	3	2	55	24	0	2	0	0	10	277	80.99%
23	7	Asunción Nochixtlán	63	B	486	5	38	42	5	61	2	20	5	27	47	9	1	0	0	20	282	58.02%
24	7	Asunción Nochixtlán	64	B	448	65	28	33	5	63	1	4	6	44	33	0	5	0	0	26	313	69.87%
25	21	Concepción Buenavista	125	B	222	14	41	8	2	9	1	3	1	0	8	1	0	1	0	3	92	41.44%
26	21	Concepción Buenavista	126	B	304	17	60	8	7	1	0	2	4	0	10	0	1	0	0	6	116	38.16%
27	46	Magdalena Jaltepec	369	B	470	11	59	17	3	14	3	8	10	8	11	1	1	1	0	11	158	33.62%
28	46	Magdalena Jaltepec	369	C01	470	14	49	26	5	25	0	4	3	9	23	2	5	4	0	15	184	39.15%
29	46	Magdalena Jaltepec	370	B	440	6	61	15	6	26	0	31	4	1	16	0	0	0	0	3	169	38.41%
30	46	Magdalena Jaltepec	371	B	731	15	89	39	4	25	0	46	8	1	8	0	1	2	0	3	241	32.97%
31	46	Magdalena Jaltepec	372	B	286	3	29	54	4	12	1	0	1	0	19	0	1	0	0	5	129	45.10%
32	53	Magdalena Yodocono de Porfirio Díaz	387	B	518	7	56	12	7	7	1	70	4	4	37	1	0	0	0	3	209	40.35%
33	53	Magdalena Yodocono de Porfirio Díaz	387	C01	518	7	68	14	3	17	1	54	2	3	25	2	0	1	0	6	203	39.19%
34	54	Magdalena Zahuatlán	388	B	301	14	45	16	5	17	0	0	1	1	36	0	1	0	0	6	142	47.18%
35	86	San Andrés Dinicuiti	741	B	631	5	139	123	81	1	2	3	6	0	75	2	1	3	0	17	458	72.58%





No	Cve	Municipio	Sección	Casilla	Lista Nominal	PAN	PRI	PRD	PVEM	PT	MC	PUP	NA	PSD	MORENA	PRS	PAN PRD	PRI PVEM	CNR	Votos Nulos	Total Votos	Participación
36	86	San Andrés Dinicuiti	741	C01	630	3	138	125	72	6	2	4	4	4	4	0	2	0	0	8	372	59.05%
37	86	San Andrés Dinicuiti	742	B	333	2	47	55	19	6	0	10	1	1	58	1	0	0	0	5	205	61.56%
38	86	San Andrés Dinicuiti	743	B	110	1	7	7	3	0	0	0	1	0	45	0	0	0	0	5	69	62.73%
39	90	San Andrés Dinicuiti	750	B	363	20	88	21	3	9	0	1	0	0	40	0	1	4	0	8	195	53.72%
40	91	San Andrés Nuxiño	751	B	686	11	239	10	2	24	0	4	3	1	12	2	0	5	0	9	322	46.94%
41	91	San Andrés Nuxiño	752	B	668	26	117	56	14	35	2	10	8	5	48	4	1	1	0	21	348	52.10%
42	93	San Andrés Sinaxtla	756	B	543	12	91	40	5	26	1	7	8	4	55	2	0	7	1	11	270	49.72%
43	99	San Andrés Zautla	764	B	588	6	199	159	4	13	4	2	2	12	40	1	0	3	0	10	455	77.38%
44	99	San Andrés Zautla	764	C01	588	6	224	127	10	23	4	4	1	11	53	2	0	3	0	13	481	81.80%
45	99	San Andrés Zautla	764	C02	587	3	162	184	7	23	4	3	6	13	69	1	5	1	0	9	490	83.48%
46	99	San Andrés Zautla	765	B	574	13	100	127	3	17	2	4	2	14	60	3	18	4	0	14	381	66.38%
47	99	San Andrés Zautla	765	C01	574	7	104	124	5	27	2	4	4	8	50	4	15	1	0	14	369	64.29%
48	103	San Antonio Acutla	776	B	211	10	27	19	6	6	1	36	2	0	18	2	1	0	0	5	133	63.03%
49	113	San Bartolo Soyaltepec	801	B	360	3	69	21	4	8	4	0	3	4	47	1	1	9	0	8	182	50.56%
50	113	San Bartolo Soyaltepec	802	B	130	7	18	8	2	6	0	0	2	0	12	0	0	1	0	1	57	43.85%
51	126	San Cristobal Suchixtlahuaca	837	B	235	15	43	9	5	6	1	0	3	2	21	1	0	1	0	5	112	47.66%
52	137	San Francisco Chindúa	876	B	557	8	104	45	5	47	1	13	4	3	14	1	1	4	0	1	251	45.06%
53	141	San Francisco Jaltepetongo	891	B	503	8	96	83	3	15	3	26	1	1	29	3	1	3	0	12	284	56.46%
54	141	San Francisco Jaltepetongo	892	B	289	10	29	36	3	5	0	11	2	3	56	1	0	0	0	8	164	56.75%
55	144	San Francisco Nuxaño	896	B	277	5	46	28	1	5	0	44	0	0	6	0	2	6	0	8	151	54.51%
56	147	San Francisco Telixtlahuaca	900	B	672	10	103	76	15	75	1	68	5	9	67	10	3	3	0	22	467	69.49%
57	147	San Francisco Telixtlahuaca	900	C01	672	10	89	51	12	73	4	65	11	11	98	7	3	1	0	21	456	67.86%
58	147	San Francisco Telixtlahuaca	900	C02	671	13	75	79	11	71	5	78	5	20	101	2	2	3	0	17	482	71.83%
59	147	San Francisco Telixtlahuaca	901	B	577	6	99	54	8	112	5	35	4	6	64	5	2	2	0	26	428	74.18%
60	147	San Francisco Telixtlahuaca	901	C01	577	4	86	44	2	95	2	62	5	10	63	4	0	5	0	11	393	68.11%
61	147	San Francisco Telixtlahuaca	901	C02	577	10	76	62	7	77	2	46	5	19	78	3	1	1	0	25	412	71.40%
62	147	San Francisco Telixtlahuaca	901	C03	577	7	69	44	5	94	3	86	3	4	73	14	0	1	0	8	411	71.23%
63	147	San Francisco Telixtlahuaca	902	B	543	7	90	42	11	32	5	49	4	2	120	5	2	0	1	13	383	70.53%
64	147	San Francisco Telixtlahuaca	902	C01	542	5	74	47	9	51	5	41	7	5	124	2	4	1	2	12	389	71.77%
65	147	San Francisco Telixtlahuaca	902	C02	542	7	74	58	8	60	5	24	3	14	118	9	0	0	2	16	398	73.43%
66	147	San Francisco Telixtlahuaca	903	B	605	17	65	42	7	88	6	34	7	4	153	10	0	3	0	14	450	74.38%
67	147	San Francisco Telixtlahuaca	903	C01	604	8	45	44	10	71	5	26	5	14	150	1	0	0	0	13	392	64.90%
68	147	San Francisco Telixtlahuaca	903	C02	604	18	39	46	15	71	7	33	11	12	141	4	8	2	0	24	431	71.36%
69	147	San Francisco Telixtlahuaca	903	C03	604	10	69	34	6	83	2	26	10	11	142	9	1	2	0	22	427	70.70%
70	147	San Francisco Telixtlahuaca	904	B	79	6	30	8	3	8	0	5	1	0	6	0	0	0	0	0	67	84.81%



No	Cve	Municipio	Sección	Casilla	Lista Nominal	PAN	PRI	PRD	PVEM	PT	MC	PUP	NA	PSD	MORENA	PRS	PAN PRD	PRI PVEM	CNR	Votos Nulos	Total Votos	Participación
71	147	San Francisco Telixtlahuaca	905	B	361	13	27	58	2	45	1	9	3	30	28	11	1	0	0	16	244	67.59%
72	148	San Francisco Teopan	906	B	257	8	98	22	4	4	0	0	3	0	7	0	1	1	0	4	152	59.14%
73	158	San Jerónimo Sosola	927	B	451	16	81	9	10	32	2	3	2	3	55	2	0	0	0	6	221	49.00%
74	158	San Jerónimo Sosola	928	B	254	4	7	7	3	69	1	17	1	1	31	1	0	0	0	6	148	58.27%
75	158	San Jerónimo Sosola	929	B	459	6	15	20	6	31	2	46	5	22	23	0	0	0	0	7	183	39.87%
76	158	San Jerónimo Sosola	929	E01	395	6	12	17	5	124	1	5	3	2	6	0	1	0	0	5	187	47.34%
77	158	San Jerónimo Sosola	930	B	372	7	28	36	3	58	2	5	1	4	46	8	0	0	0	9	207	55.65%
78	174	San Juan Bautista Coixtlahuaca	982	B	552	7	126	19	9	10	1	2	1	8	99	1	2	3	0	11	299	54.17%
79	174	San Juan Bautista Coixtlahuaca	983	B	436	9	85	26	6	7	3	2	4	0	64	1	2	3	0	11	223	51.15%
80	174	San Juan Bautista Coixtlahuaca	984	B	509	9	126	19	16	10	2	2	10	6	10	2	0	1	0	7	220	43.22%
81	174	San Juan Bautista Coixtlahuaca	985	B	293	9	34	8	2	6	1	1	6	0	4	0	0	0	0	4	75	25.60%
82	174	San Juan Bautista Coixtlahuaca	985	E01	238	7	92	6	9	4	0	2	5	0	17	0	0	1	0	4	147	61.76%
83	177	San Juan Bautista Jayacatlán	1002	B	496	12	58	11	11	4	0	0	2	0	42	0	1	5	0	6	152	30.65%
84	177	San Juan Bautista Jayacatlán	1002	C01	496	13	67	13	5	3	0	1	8	0	42	0	3	1	0	12	168	33.87%
85	196	San Juan Diuxi	1134	B	534	4	62	16	10	19	2	80	5	0	19	0	0	0	0	64	281	52.62%
86	196	San Juan Diuxi	1135	B	302	5	54	8	6	15	1	35	5	2	16	0	0	1	0	6	154	50.99%
87	215	San Juan Sayultepec	1219	B	591	20	63	22	6	48	1	8	10	5	61	3	3	2	0	6	258	43.65%
88	217	San Juan Tamazola	1221	B	484	8	83	35	3	6	0	0	1	19	22	0	0	0	0	0	177	36.57%
89	217	San Juan Tamazola	1222	B	443	1	40	21	2	18	1	57	4	2	19	0	1	5	0	4	175	39.50%
90	217	San Juan Tamazola	1223	B	736	11	113	78	8	15	0	1	2	16	5	0	1	0	0	10	260	35.33%
91	217	San Juan Tamazola	1224	B	288	0	57	2	1	102	0	35	0	0	3	0	0	0	0	7	207	71.88%
92	217	San Juan Tamazola	1224	E01	199	1	8	8	1	4	0	1	2	0	10	0	0	0	0	4	39	19.60%
93	221	San Juan Teposcolula	1232	B	670	8	135	44	9	9	3	4	6	4	94	1	3	1	0	11	332	49.55%
94	221	San Juan Teposcolula	1233	B	329	13	70	42	3	11	0	0	4	0	35	0	0	0	0	6	184	55.93%
95	224	San Juan Yucuita	1237	B	563	17	133	26	1	31	2	7	16	3	64	1	1	4	0	13	319	56.66%
96	248	San Mateo Etlatongo	1302	B	419	9	47	50	3	20	1	5	1	4	51	0	1	2	1	3	198	47.26%
97	248	San Mateo Etlatongo	1302	C01	418	14	50	54	1	11	1	10	2	3	27	0	0	0	0	5	178	42.58%
98	254	San Mateo Tlapiltepec	1315	B	160	20	40	9	2	9	0	0	2	0	7	0	0	0	0	3	92	57.50%
99	262	San Miguel Chicahua	1336	B	177	5	19	5	1	25	1	22	3	2	2	1	0	0	0	10	96	54.24%
100	262	San Miguel Chicahua	1336	E01	391	27	20	35	4	16	2	41	4	8	28	2	2	2	0	23	214	54.73%
101	262	San Miguel Chicahua	1336	E01C01	390	30	16	38	1	12	1	51	6	2	42	0	0	0	0	17	216	55.38%
102	262	San Miguel Chicahua	1337	B	402	14	43	6	7	61	0	36	2	2	21	1	0	2	0	11	206	51.24%
103	262	San Miguel Chicahua	1337	E01	201	38	39	3	0	6	1	48	5	0	3	0	0	0	0	9	152	75.62%
104	269	San Miguel Huautla	1359	B	213	3	53	8	2	9	0	9	1	1	13	0	0	1	0	6	106	49.77%
105	269	San Miguel Huautla	1359	E01	134	6	34	2	3	1	0	7	2	2	4	0	0	1	0	2	64	47.76%



No	Cve	Municipio	Sección	Casilla	Lista Nominal	PAN	PRI	PRD	PVEM	PT	MC	PUP	NA	PSD	MORENA	PRS	PAN PRD	PRI PVEM	CNR	Votos Nulos	Total Votos	Participación
106	269	San Miguel Huautla	1360	B	552	5	111	25	3	4	1	36	4	1	31	0	0	4	0	8	233	42.21%
107	272	San Miguel Peras	1365	B	497	12	99	96	6	41	2	2	2	3	6	0	1	0	0	15	285	57.34%
108	272	San Miguel Peras	1365	C01	497	25	96	102	8	24	0	1	4	1	17	2	3	2	0	16	301	60.56%
109	272	San Miguel Peras	1366	B	725	26	84	118	9	39	0	2	8	3	52	2	7	0	0	34	384	52.97%
110	272	San Miguel Peras	1366	E01	454	4	121	69	8	6	0	57	4	1	16	0	1	1	0	31	319	70.26%
111	273	San Miguel Piedras	1367	B	438	13	137	49	4	23	1	2	3	1	11	1	0	2	0	8	255	58.22%
112	273	San Miguel Piedras	1367	C01	438	12	116	62	2	29	0	0	2	7	24	1	0	1	0	8	264	60.27%
113	279	San Miguel Tecomatlán	1401	B	245	6	48	6	2	8	0	30	3	0	4	0	0	1	0	2	110	44.90%
114	281	San Miguel Tequixtepec	1404	B	490	25	68	32	6	9	0	1	7	1	20	1	1	1	0	2	174	35.51%
115	281	San Miguel Tequixtepec	1405	B	112	4	37	13	1	1	0	0	6	0	3	0	2	0	0	3	70	62.50%
116	281	San Miguel Tequixtepec	1406	B	102	6	23	8	7	3	0	4	4	0	3	0	1	0	0	2	61	59.80%
117	285	San Miguel Tulancingo	1415	B	273	11	26	20	1	3	2	1	2	19	16	0	0	1	0	4	106	38.83%
118	292	San Pablo Huitzo	1426	B	536	30	91	35	21	19	1	21	30	5	114	8	2	0	0	26	403	75.19%
119	292	San Pablo Huitzo	1426	C01	536	24	88	83	14	15	4	12	32	3	119	15	1	0	1	22	433	80.78%
120	292	San Pablo Huitzo	1427	B	513	46	93	38	13	19	2	6	19	3	90	11	2	0	7	17	366	71.35%
121	292	San Pablo Huitzo	1427	C01	513	49	97	35	12	9	3	12	26	1	100	8	4	0	0	13	369	71.93%
122	292	San Pablo Huitzo	1427	C02	513	38	96	44	14	24	2	11	16	1	92	9	2	2	0	16	367	71.54%
123	292	San Pablo Huitzo	1428	B	490	35	102	18	10	26	3	43	15	1	113	7	2	3	0	20	398	81.22%
124	292	San Pablo Huitzo	1428	C01	489	26	109	15	11	20	5	25	18	1	111	11	1	1	1	16	371	75.87%
125	292	San Pablo Huitzo	1429	B	606	66	104	58	17	19	1	11	16	6	117	10	3	0	0	21	449	74.09%
126	292	San Pablo Huitzo	1429	C01	605	55	106	56	16	25	7	14	24	1	107	6	7	1	0	22	447	73.88%
127	292	San Pablo Huitzo	1430	B	241	20	67	18	10	8	0	1	12	0	27	8	1	0	0	6	178	73.86%
128	302	San Pedro Coxcaltepec Cántaros	1459	B	490	5	71	47	6	32	0	3	3	6	21	0	0	0	0	9	203	41.43%
129	302	San Pedro Coxcaltepec Cántaros	1460	B	122	13	13	15	5	6	1	0	2	5	18	0	2	0	0	4	84	68.85%
130	319	San Pedro Nopala	1513	B	546	20	129	13	9	3	0	2	9	0	14	0	1	1	0	8	209	38.28%
131	327	San Pedro Teozacoalco	1554	B	446	14	107	24	5	16	1	22	5	2	23	0	0	1	0	6	226	50.67%
132	327	San Pedro Teozacoalco	1554	C01	446	13	86	32	4	12	0	19	1	3	52	2	1	2	0	8	235	52.69%
133	329	San Pedro Tidaá	1558	B	285	3	38	20	2	7	1	9	8	2	23	1	1	0	0	4	119	41.75%
134	329	San Pedro Tidaá	1559	B	298	7	29	9	1	6	2	47	5	2	19	0	0	0	0	5	132	44.30%
135	330	San Pedro Topiltepec	1560	B	132	0	24	2	0	0	1	54	0	1	10	0	0	3	0	3	98	74.24%
136	330	San Pedro Topiltepec	1560	E01	143	1	9	2	0	3	2	1	3	3	64	0	0	0	0	6	94	65.73%
137	334	San Pedro y San Pablo Teposcolula	1589	B	571	6	107	32	11	13	6	2	4	5	188	2	0	2	0	18	396	69.35%
138	334	San Pedro y San Pablo Teposcolula	1589	C01	570	17	109	26	3	11	1	3	2	6	188	2	0	0	1	10	379	66.49%
139	334	San Pedro y San Pablo Teposcolula	1590	B	528	8	123	33	7	9	1	2	2	2	151	2	1	6	3	15	365	69.13%
140	334	San Pedro y San Pablo Teposcolula	1590	C01	528	8	149	31	3	9	3	1	3	1	170	2	1	4	0	9	394	74.62%



No	Cve	Municipio	Sección	Casilla	Lista Nominal	PAN	PRI	PRD	PVEM	PT	MC	PUP	NA	PSD	MORENA	PRS	PAN PRD	PRI PVEM	CNR	Votos Nulos	Total Votos	Participación
141	334	San Pedro y San Pablo Teposcolula	1591	B	334	1	80	7	2	6	1	19	2	5	89	0	0	1	0	15	228	68.26%
142	334	San Pedro y San Pablo Teposcolula	1592	B	536	15	104	17	3	8	0	2	1	2	199	1	1	2	0	17	372	69.40%
143	334	San Pedro y San Pablo Teposcolula	1593	B	65	2	29	1	0	0	0	0	0	1	6	0	1	1	0	1	42	64.62%
144	338	San Pedro Yucunama	1604	B	174	2	59	5	3	0	1	2	4	1	19	1	1	1	0	5	104	59.77%
145	352	San Vicente Nuñú	1640	B	388	59	102	7	2	9	0	0	0	0	23	0	0	0	0	6	208	53.61%
146	391	Santa Inés de Zaragoza	1743	B	456	13	143	20	3	18	0	1	4	7	23	0	2	2	0	9	245	53.73%
147	391	Santa Inés de Zaragoza	1744	B	359	21	103	13	3	12	0	1	0	3	19	1	0	1	0	3	180	50.14%
148	391	Santa Inés de Zaragoza	1745	B	389	6	44	27	3	4	2	0	4	5	31	20	0	1	0	4	151	38.82%
149	396	Santa Magdalena Jicotlán	1777	B	68	1	34	2	0	6	0	0	0	1	1	0	0	0	0	0	45	66.18%
150	398	Santa María Apazco	1780	B	692	8	104	34	11	80	3	7	6	3	23	1	0	3	0	42	325	46.97%
151	398	Santa María Apazco	1781	B	591	1	23	30	5	89	1	2	11	3	28	1	0	1	0	33	228	38.58%
152	402	Santa María Chachoápam	1789	B	607	29	47	33	9	49	3	1	6	5	55	1	4	3	0	9	254	41.85%
153	403	Villa de Chilapa de Díaz	1790	B	636	10	85	39	10	29	2	2	5	1	47	3	1	3	1	10	248	38.99%
154	403	Villa de Chilapa de Díaz	1791	B	513	11	112	36	13	12	1	2	7	1	42	0	0	4	1	6	248	48.34%
155	403	Villa de Chilapa de Díaz	1791	E01	229	8	54	14	4	9	1	9	2	0	7	0	0	2	0	12	122	53.28%
156	403	Villa de Chilapa de Díaz	1792	B	116	7	22	10	1	4	0	0	0	0	15	0	0	0	0	3	62	53.45%
157	423	Santa María Nativitas	1878	B	180	5	13	25	2	5	0	1	3	0	41	0	0	0	0	6	101	56.11%
158	423	Santa María Nativitas	1879	B	302	2	78	22	3	7	1	0	6	1	33	1	0	0	0	7	161	53.31%
159	428	Santa María Peñoles	1898	B	533	2	154	16	3	9	0	162	1	1	11	1	0	4	0	9	373	69.98%
160	428	Santa María Peñoles	1898	C01	532	6	144	11	4	8	0	200	2	0	3	0	0	2	0	11	391	73.50%
161	428	Santa María Peñoles	1899	B	698	3	251	10	4	9	0	192	2	0	7	0	0	6	0	13	497	71.20%
162	428	Santa María Peñoles	1899	E01	321	2	91	12	2	5	0	82	0	0	4	0	0	0	0	9	207	64.49%
163	428	Santa María Peñoles	1900	B	392	1	98	33	3	27	0	55	2	13	23	0	0	2	0	10	267	68.11%
164	428	Santa María Peñoles	1900	C01	391	1	87	56	3	20	0	32	2	0	40	1	1	3	0	12	258	65.98%
165	428	Santa María Peñoles	1901	B	519	3	74	72	6	9	1	96	2	17	15	0	1	2	0	20	318	61.27%
166	428	Santa María Peñoles	1901	C01	519	11	75	49	8	5	1	68	1	22	20	0	1	1	0	21	283	54.53%
167	428	Santa María Peñoles	1902	B	170	3	54	6	2	7	0	16	0	5	4	0	0	0	0	6	103	60.59%
168	428	Santa María Peñoles	1902	E01	354	4	132	19	2	2	0	44	1	6	17	1	0	0	0	5	233	65.82%
169	428	Santa María Peñoles	1902	E02	195	2	89	4	5	3	0	28	0	1	2	0	0	0	0	2	136	69.74%
170	452	Santiago Apoala	1960	B	360	3	43	34	10	65	1	3	5	3	35	0	0	2	0	6	210	58.33%
171	452	Santiago Apoala	1961	B	457	9	131	10	22	24	2	0	14	2	14	1	1	0	0	11	241	52.74%
172	457	Santiago Cacaloxtepec	1973	B	563	219	178	13	1	2	2	1	2	1	29	0	5	0	0	8	461	81.88%
173	457	Santiago Cacaloxtepec	1974	B	504	191	137	8	0	0	0	2	1	8	25	1	3	0	0	7	383	75.99%
174	457	Santiago Cacaloxtepec	1975	B	496	196	157	0	4	5	0	0	0	2	8	3	0	1	0	4	380	76.61%
175	464	Santiago Huauclilla	1999	B	289	8	51	31	3	3	0	0	3	1	16	1	2	0	0	12	131	45.33%



No	Cve	Municipio	Sección	Casilla	Lista Nominal	PAN	PRI	PRD	PVEM	PT	MC	PUP	NA	PSD	MORENA	PRS	PAN PRD	PRI PVEM	CNR	Votos Nulos	Total Votos	Participación
176	464	Santiago Huautilla	2001	B	142	31	7	31	1	13	0	1	1	0	1	0	1	0	0	4	91	64.08%
177	465	Santiago Ihuitlán Plumas	2002	B	166	8	26	7	3	6	0	7	2	0	12	0	3	4	0	2	80	48.19%
178	465	Santiago Ihuitlán Plumas	2003	B	138	4	17	20	2	3	1	0	0	0	11	0	0	2	0	0	60	43.48%
179	479	Santiago Nacaltepec	2072	B	573	3	93	6	8	5	2	81	5	0	62	1	0	2	0	9	277	48.34%
180	479	Santiago Nacaltepec	2073	B	245	4	42	13	3	17	0	1	0	0	8	0	0	1	0	5	94	38.37%
181	479	Santiago Nacaltepec	2074	B	332	27	38	14	17	10	1	4	6	2	9	1	2	0	0	5	136	40.96%
182	479	Santiago Nacaltepec	2075	B	257	5	44	5	7	21	1	0	2	1	26	1	0	2	0	5	120	46.69%
183	480	Santiago Nejapilla	2076	B	159	2	54	1	4	2	1	0	0	0	2	0	1	1	0	4	72	45.28%
184	485	Santiago Suchilquitongo	2112	B	671	7	157	115	4	76	2	15	7	3	54	4	2	5	0	18	469	69.90%
185	485	Santiago Suchilquitongo	2112	C01	670	8	178	79	8	72	3	20	5	8	54	2	0	5	0	12	454	67.76%
186	485	Santiago Suchilquitongo	2112	C02	670	16	161	89	10	75	2	13	3	5	74	8	1	1	0	15	473	70.60%
187	485	Santiago Suchilquitongo	2113	B	617	12	125	89	4	56	5	40	2	4	58	4	4	2	0	15	420	68.07%
188	485	Santiago Suchilquitongo	2113	C01	617	9	130	74	12	52	2	30	4	11	40	2	3	2	0	14	385	62.40%
189	485	Santiago Suchilquitongo	2113	C02	617	9	111	88	9	51	6	39	4	5	46	5	3	1	0	18	395	64.02%
190	485	Santiago Suchilquitongo	2114	B	532	8	133	55	5	57	0	23	4	2	46	1	0	5	0	16	355	66.73%
191	485	Santiago Suchilquitongo	2114	C01	532	10	152	60	9	47	2	17	6	3	32	1	1	4	0	5	349	65.60%
192	485	Santiago Suchilquitongo	2114	C02	532	11	122	56	7	47	0	24	2	2	33	3	1	2	0	13	323	60.71%
193	485	Santiago Suchilquitongo	2115	B	589	15	71	78	4	79	3	29	3	8	54	4	0	0	0	11	359	60.95%
194	485	Santiago Suchilquitongo	2116	B	526	12	120	147	8	25	1	4	2	2	24	2	3	5	0	11	366	69.58%
195	485	Santiago Suchilquitongo	2116	C01	526	16	95	148	6	18	3	6	0	3	38	3	2	4	0	9	351	66.73%
196	488	Santiago Tenango	2125	B	654	18	87	6	9	46	2	22	4	3	38	2	0	2	0	7	246	37.61%
197	488	Santiago Tenango	2126	B	745	24	83	35	15	44	3	68	5	4	62	2	2	7	0	2	356	47.79%
198	489	Santiago Tepetlapa	2127	B	93	5	18	6	2	4	0	0	1	1	5	0	1	2	0	1	46	49.46%
199	493	Santiago Tilantongo	2135	B	706	36	65	30	6	68	1	103	13	13	56	1	1	1	0	21	415	58.78%
200	493	Santiago Tilantongo	2136	B	437	8	59	21	1	14	0	55	15	2	23	2	0	0	0	15	215	49.20%
201	493	Santiago Tilantongo	2137	B	346	18	39	21	5	31	0	4	6	2	16	1	1	1	0	7	152	43.93%
202	493	Santiago Tilantongo	2137	E01	289	10	54	27	8	15	1	33	2	2	11	0	0	0	0	15	178	61.59%
203	493	Santiago Tilantongo	2138	B	121	1	21	4	0	8	0	18	1	0	13	0	0	3	0	3	72	59.50%
204	493	Santiago Tilantongo	2138	E01	301	20	40	22	4	21	1	20	7	0	22	0	0	0	0	16	173	57.48%
205	494	Santiago Tillo	2139	B	416	12	56	31	3	23	0	12	9	5	46	4	4	1	0	8	214	51.44%
206	495	Santiago Tlazoletepec	2140	B	437	12	87	33	8	35	2	2	4	2	35	0	1	2	4	10	237	54.23%
207	495	Santiago Tlazoletepec	2140	E01	662	18	120	75	10	32	4	39	7	5	35	2	2	0	0	29	378	57.10%
208	495	Santiago Tlazoletepec	2141	B	400	9	96	34	6	17	0	5	5	2	17	0	1	1	0	11	204	51.00%
209	495	Santiago Tlazoletepec	2141	C01	399	7	56	27	8	27	0	3	1	1	30	0	0	2	0	15	177	44.36%
210	495	Santiago Tlazoletepec	2142	B	383	13	54	32	7	21	3	11	6	2	52	1	2	1	0	9	214	55.87%





No	Cve	Municipio	Sección	Casilla	Lista Nominal	PAN	PRI	PRD	PVEM	PT	MC	PUP	NA	PSD	MORENA	PRS	PAN PRD	PRI PVEM	CNR	Votos Nulos	Total Votos	Participación
211	495	Santiago Tlazoyaltepec	2142	C01	383	6	70	33	13	23	0	3	5	4	59	0	1	2	0	22	241	62.92%
212	495	Santiago Tlazoyaltepec	2143	B	510	21	83	47	19	25	1	43	8	2	25	2	5	3	0	9	293	57.45%
213	511	Santo Domingo Nuxaá	2186	B	497	8	140	21	8	42	0	5	1	6	14	2	2	2	0	7	258	51.91%
214	511	Santo Domingo Nuxaá	2187	B	407	9	73	12	4	42	0	3	3	1	9	1	2	1	0	6	166	40.79%
215	511	Santo Domingo Nuxaá	2188	B	383	9	93	14	4	13	1	13	3	2	34	0	0	1	0	4	191	49.87%
216	511	Santo Domingo Nuxaá	2188	C01	383	10	62	16	4	10	1	18	3	0	37	0	0	2	0	3	166	43.34%
217	511	Santo Domingo Nuxaá	2188	E01	384	22	48	22	6	9	0	39	4	2	57	1	0	2	0	3	215	55.99%
218	518	Santo Domingo Tlatayápam	2234	B	107	1	36	0	2	1	0	0	0	1	5	0	0	2	0	1	49	45.79%
219	521	Santo Domingo Tonaltepec	2244	B	200	2	48	7	4	14	0	3	3	0	9	0	0	1	0	6	97	48.50%
220	523	Santo Domingo Yanhuitlán	2246	B	525	14	64	22	1	28	2	1	12	1	59	1	0	1	0	6	212	40.38%
221	523	Santo Domingo Yanhuitlán	2246	C01	525	18	58	14	5	19	1	4	14	2	63	2	0	0	0	10	210	40.00%
222	523	Santo Domingo Yanhuitlán	2247	B	90	5	12	3	1	2	0	1	4	0	12	0	1	1	0	2	44	48.89%
223	524	Santo Domingo Yodohino	2248	B	336	7	32	119	5	5	2	1	0	0	14	1	3	1	0	7	197	58.63%
224	527	Santo Tomás Mazaltepec	2261	B	548	2	59	17	4	23	0	3	1	1	78	1	0	3	1	11	204	37.23%
225	527	Santo Tomás Mazaltepec	2261	C01	548	10	81	13	5	38	0	6	2	0	81	1	3	3	0	5	248	45.26%
226	527	Santo Tomás Mazaltepec	2261	C02	548	5	69	12	8	37	1	5	1	1	57	2	0	8	0	9	215	39.23%
227	539	Villa de Tamazulápam del Progreso	2305	B	701	10	79	42	8	92	12	10	34	4	151	1	0	0	0	14	457	65.19%
228	539	Villa de Tamazulápam del Progreso	2305	C01	700	12	79	49	7	112	11	17	18	3	136	3	0	0	0	25	472	67.43%
229	539	Villa de Tamazulápam del Progreso	2306	B	602	5	96	36	6	94	11	11	17	4	104	1	0	2	0	17	404	67.11%
230	539	Villa de Tamazulápam del Progreso	2306	C01	602	7	78	43	8	83	19	8	26	2	59	2	0	1	0	17	353	58.64%
231	539	Villa de Tamazulápam del Progreso	2307	B	424	10	50	32	0	73	15	1	7	1	72	0	0	0	0	11	272	64.15%
232	539	Villa de Tamazulápam del Progreso	2307	C01	424	11	61	35	6	77	12	2	10	1	67	2	0	0	0	10	294	69.34%
233	539	Villa de Tamazulápam del Progreso	2308	B	452	8	73	25	2	69	14	1	11	2	84	3	1	0	0	17	310	68.58%
234	539	Villa de Tamazulápam del Progreso	2308	C01	452	2	81	20	3	66	8	3	9	3	81	1	0	0	0	19	296	65.49%
235	539	Villa de Tamazulápam del Progreso	2309	B	436	21	82	35	3	51	8	3	15	1	79	1	1	2	0	3	305	69.95%
236	539	Villa de Tamazulápam del Progreso	2309	C01	436	9	64	33	3	56	17	6	22	2	69	1	0	1	1	9	293	67.20%
237	539	Villa de Tamazulápam del Progreso	2310	B	153	0	31	2	2	31	5	8	5	0	22	0	0	0	0	6	112	73.20%
238	543	Villa Tejúpam de la Unión	2321	B	665	7	183	127	3	11	1	6	5	32	89	1	5	7	0	16	493	74.14%
239	543	Villa Tejúpam de la Unión	2322	B	739	15	145	166	3	4	2	5	4	47	115	1	9	3	0	29	548	74.15%
240	543	Villa Tejúpam de la Unión	2323	B	370	2	75	84	1	7	0	1	3	23	47	0	3	0	0	8	254	68.65%
241	547	Teotongo	2335	B	381	3	37	45	2	12	1	5	3	1	60	3	1	1	1	5	180	47.24%
242	547	Teotongo	2335	C01	381	6	32	47	0	10	1	4	4	0	68	1	0	0	1	10	184	48.29%
243	548	Tepelmeme Villa de Morelos	2336	B	725	20	103	21	13	9	1	0	2	3	46	0	0	2	0	9	229	31.59%
244	548	Tepelmeme Villa de Morelos	2337	B	207	13	35	4	3	4	0	0	5	2	6	0	1	3	0	4	80	38.65%
245	548	Tepelmeme Villa de Morelos	2338	B	210	8	25	0	0	6	1	0	2	0	5	1	0	0	0	2	50	23.81%

No	Cve	Municipio	Sección	Casilla	Lista Nominal	PAN	PRI	PRD	PVEM	PT	MC	PUP	NA	PSD	MORENA	PRS	PAN PRD	PRI PVEM	CNR	Votos Nulos	Total Votos	Participación
246	551	Tlacotepec Plumas	2362	B	318	15	75	22	7	4	2	2	3	0	20	0	3	0	0	5	158	49.69%
247	556	La Trinidad Vista Hermosa	2393	B	213	6	36	16	6	2	1	3	1	1	26	0	1	1	0	5	105	49.30%
248	565	Yutanduchi de Guerrero	2422	B	419	11	143	5	4	17	2	82	5	1	5	1	0	2	0	18	296	70.64%
249	565	Yutanduchi de Guerrero	2422	C01	419	7	113	8	2	15	0	104	2	0	15	2	0	0	0	23	291	69.45%
			165	249	109,639	2,844	17,161	7,928	1,417	5,847	392	4,060	1,051	1,858	9,561	554	281	361	35	2,295	55,645	50.75%

Distribución final de votos a Partidos Políticos	PAN	PRI	PRD	PVEM	PT	MC	PUP	NA	PSD	MORENA	PRS	CNR	Votos Nulos	Total Votos
	2,984	17,342	8,069	1,597	5,847	392	4,060	1,051	1,858	9,561	554	35	2,295	55,645

Votación total emitida para los candidatos de las coaliciones y los partidos políticos	Coalición CREO	Coalición PRI-PVEM	PT	MC	PUP	NA	PSD	MORENA	PRS	CNR	Votos Nulos	Total Votos
	11,053	18,939	5,847	392	4,060	1,051	1,858	9,561	554	35	2,295	55,645
	19.86%	34.04%	10.51%	0.70%	7.30%	1.89%	3.34%	17.18%	1.00%	0.06%	4.12%	

Votos para Diputados de Representación Proporcional emitidos en las casillas Especiales

Cve	Municipio	Sección	Casilla	PAN	PRI	PRD	PVEM	PT	MC	PUP	NA	PSD	MORENA	ES	PRS	CNR	Votos Nulos	Total Votos
7	Asunción Nochixtlán	57	SRP01	26	51	32	8	33	6	9	4	16	114	0	4	0	9	312
7	Asunción Nochixtlán	60	SRP01	5	16	2	8	4	0	0	3	2	6	0	0	0	3	49
				31	67	34	16	37	6	9	7	18	120	0	4	0	12	361

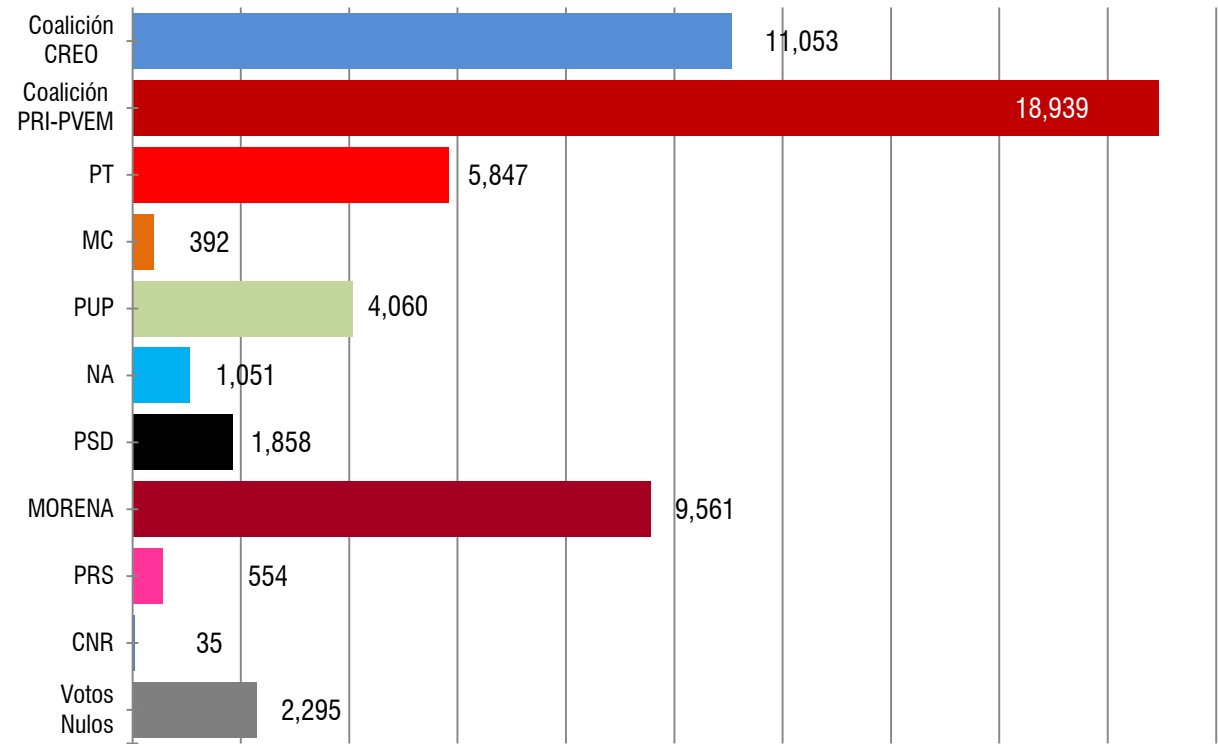
Votación total emitida en este distrito electoral para la Elección de Diputados por el Principio de Representación Proporcional.	PAN	PRI	PRD	PVEM	PT	MC	PUP	NA	PSD	MORENA	PRS	CNR	Votos Nulos	Total Votos
	3,015	17,409	8,103	1,613	5,884	398	4,069	1,058	1,876	9,681	558	38	2,307	56,006

Errores aritméticos en la votación derivados de la herramienta informática utilizada.  
Error aritmético en el apartado Candidatos No Registrados.



05 Distrito Electoral Local **Asunción Nochixtlán**

Lista Nominal: 109,639  
Votación Total Emitida: 55,645  
% de participación: 50.75%

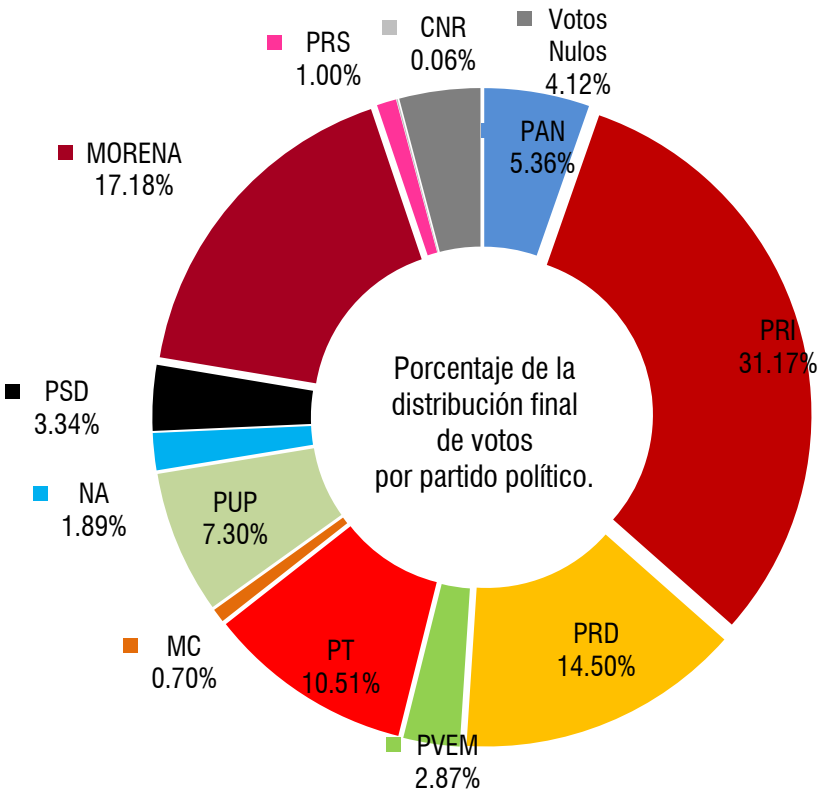


Votación total emitida para los candidatos de las coaliciones y los partidos políticos.  
**CREO.** Coalición Con Rumbo y Estabilidad por Oaxaca.

Distribución final de votos a Partidos Políticos	PAN	PRI	PRD	PVEM	PT	MC	PUP	NA	PSD	MORENA	PRS	CNR	Votos Nulos	Total Votos
	2,984	17,342	8,069	1,597	5,847	392	4,060	1,051	1,858	9,561	554	35	2,295	55,645

Votación total emitida para los candidatos de las coaliciones y los partidos políticos	Coalición CREO	Coalición PRI-PVEM	PT	MC	PUP	NA	PSD	MORENA	PRS	CNR	Votos Nulos	Total Votos
	11,053	18,939	5,847	392	4,060	1,051	1,858	9,561	554	35	2,295	55,645
	19.86%	34.04%	10.51%	0.70%	7.30%	1.89%	3.34%	17.18%	1.00%	0.06%	4.12%	

Instituto Estatal Electoral y de Participación Ciudadana de Oaxaca  
Proceso Electoral Ordinario 2015-2016  
Resultados de la elección de Diputados por el principio de Mayoría Relativa



## **06** Distrito Electoral Local **Heroica Ciudad de Huajuapán de León**

---

**Instituto Estatal Electoral y de Participación Ciudadana de Oaxaca**  
Elección de Diputados por el principio de Mayoría Relativa y Representación Proporcional  
**06 Distrito Electoral Local Heroica Ciudad de Huajuapán de León**



No	Cve	Municipio	Sección	Casilla	Lista Nominal	PAN	PRI	PRD	PVEM	PT	MC	PUP	NA	PSD	MORENA	PRS	PAN PRD	PRI PVEM	CNR	Votos Nulos	Total Votos	Participación
1	5	Asunción Cuyotepeji	42	B	431	131	139	6	1	2	1	1	1	1	32	0	1	0	0	6	322	74.71%
2	5	Asunción Cuyotepeji	42	C1	430	94	83	26	1	5	0	1	0	0	6	0	3	3	0	9	231	53.72%
3	13	Calihualá	87	B	485	3	85	39	1	0	2	0	2	4	88	0	1	0	0	4	229	47.22%
4	13	Calihualá	88	B	108	2	5	23	1	2	2	1	4	0	6	0	1	0	0	1	48	44.44%
5	13	Calihualá	89	B	307	3	23	16	3	2	2	2	3	2	22	0	0	0	0	2	80	26.06%
6	25	Cosoltepec	144	B	361	9	94	30	4	5	1	1	17	2	62	0	0	0	0	8	233	64.54%
7	25	Cosoltepec	145	B	223	3	21	23	5	3	2	2	3	2	28	0	0	0	0	4	96	43.05%
8	25	Cosoltepec	146	B	94	5	21	5	1	3	0	0	0	0	18	0	3	0	2	0	58	61.70%
9	31	Fresnillo de Trujano	187	B	391	1	152	10	1	9	1	0	1	0	101	0	0	2	0	12	290	74.17%
10	31	Fresnillo de Trujano	188	B	407	5	41	133	2	1	1	0	1	10	30	0	7	1	0	2	234	57.49%
11	32	Guadalupe de Ramírez	189	B	461	5	95	36	1	104	1	0	19	0	17	1	0	0	0	7	286	62.04%
12	32	Guadalupe de Ramírez	190	B	309	5	55	21	0	78	1	0	3	0	13	0	0	1	0	6	183	59.22%
13	32	Guadalupe de Ramírez	191	B	386	4	88	23	1	61	0	0	8	0	116	1	0	0	0	4	306	79.27%
14	37	Heroica Ciudad de Huajuapán de León	201	B	632	35	85	30	9	6	13	1	8	3	98	5	1	1	0	10	305	48.26%
15	37	Heroica Ciudad de Huajuapán de León	201	C1	632	32	88	17	4	3	18	1	8	4	95	2	1	3	0	11	287	45.41%
16	37	Heroica Ciudad de Huajuapán de León	201	C2	632	38	63	19	5	3	10	2	7	2	114	5	1	5	0	5	279	44.15%
17	37	Heroica Ciudad de Huajuapán de León	201	C3	631	42	55	17	3	6	18	3	8	2	122	0	3	2	0	10	291	46.12%
18	37	Heroica Ciudad de Huajuapán de León	201	C4	631	37	86	14	3	5	18	3	7	0	133	2	1	3	0	6	318	50.40%
19	37	Heroica Ciudad de Huajuapán de León	202	B	641	24	60	21	4	10	14	1	12	4	106	6	0	0	1	11	274	42.75%
20	37	Heroica Ciudad de Huajuapán de León	202	C1	641	41	47	23	3	8	12	2	12	7	105	1	1	1	2	11	276	43.06%
21	37	Heroica Ciudad de Huajuapán de León	202	C2	641	30	47	17	3	5	17	1	3	3	100	2	2	5	0	6	241	37.60%
22	37	Heroica Ciudad de Huajuapán de León	202	C3	641	38	50	20	8	17	18	2	1	1	96	1	1	0	0	9	262	40.87%
23	37	Heroica Ciudad de Huajuapán de León	203	B	678	55	56	35	1	5	8	2	12	5	160	2	5	0	0	6	352	51.92%
24	37	Heroica Ciudad de Huajuapán de León	203	C1	677	39	53	30	2	13	5	2	7	2	158	2	2	2	0	11	328	48.45%
25	37	Heroica Ciudad de Huajuapán de León	203	C2	677	51	66	29	2	8	8	3	10	0	158	5	2	0	0	6	348	51.40%
26	37	Heroica Ciudad de Huajuapán de León	203	C3	677	50	46	19	2	13	13	2	6	1	172	5	0	3	1	3	336	49.63%
27	37	Heroica Ciudad de Huajuapán de León	204	B	564	51	66	29	2	8	8	3	10	0	158	5	2	0	0	6	348	61.70%
28	37	Heroica Ciudad de Huajuapán de León	204	C1	563	19	63	22	0	7	12	2	6	4	95	0	0	0	2	10	242	42.98%
29	37	Heroica Ciudad de Huajuapán de León	204	C2	563	30	91	9	2	3	6	0	16	4	111	0	0	0	1	10	283	50.27%
30	37	Heroica Ciudad de Huajuapán de León	204	C3	563	36	44	13	1	8	8	2	12	0	136	3	0	1	0	9	273	48.49%
31	37	Heroica Ciudad de Huajuapán de León	205	B	576	35	57	15	2	12	12	2	9	0	167	5	1	1	0	8	326	56.60%
32	37	Heroica Ciudad de Huajuapán de León	205	C1	576	36	59	15	3	8	9	1	4	1	140	1	0	0	2	6	285	49.48%
33	37	Heroica Ciudad de Huajuapán de León	205	C2	575	33	41	13	2	3	16	3	7	1	142	1	4	0	0	12	278	48.35%
34	37	Heroica Ciudad de Huajuapán de León	206	B	572	32	59	15	1	2	9	2	12	2	124	1	0	3	0	14	276	48.25%
35	37	Heroica Ciudad de Huajuapán de León	206	C1	572	40	48	6	2	4	11	1	10	1	120	1	0	0	0	6	250	43.71%

**Instituto Estatal Electoral y de Participación Ciudadana de Oaxaca**  
Elección de Diputados por el principio de Mayoría Relativa y Representación Proporcional  
**06 Distrito Electoral Local Heroica Ciudad de Huajuapán de León**



No	Cve	Municipio	Sección	Casilla	Lista Nominal	PAN	PRI	PRD	PVEM	PT	MC	PUP	NA	PSD	MORENA	PRS	PAN PRD	PRI PVEM	CNR	Votos Nulos	Total Votos	Participación
36	37	Heroica Ciudad de Huajuapán de León	206	C2	572	36	40	18	3	4	9	1	13	3	114	0	1	0	1	9	252	44.06%
37	37	Heroica Ciudad de Huajuapán de León	206	C3	572	39	62	12	2	2	10	4	6	3	105	3	0	2	0	9	259	45.28%
38	37	Heroica Ciudad de Huajuapán de León	207	B	591	51	62	18	1	6	8	2	3	3	110	1	3	2	1	8	279	47.21%
39	37	Heroica Ciudad de Huajuapán de León	207	C1	591	45	75	13	5	6	7	1	11	1	81	2	0	3	1	8	259	43.82%
40	37	Heroica Ciudad de Huajuapán de León	207	C2	591	35	71	17	5	5	5	3	7	0	83	3	4	1	0	5	244	41.29%
41	37	Heroica Ciudad de Huajuapán de León	207	C3	591	56	77	11	2	9	10	6	3	1	70	2	2	1	0	6	256	43.32%
42	37	Heroica Ciudad de Huajuapán de León	208	B	651	33	62	29	3	11	10	12	5	0	84	1	4	2	0	9	265	40.71%
43	37	Heroica Ciudad de Huajuapán de León	208	C1	651	30	51	25	2	11	15	15	7	4	121	1	2	2	0	15	301	46.24%
44	37	Heroica Ciudad de Huajuapán de León	208	C2	651	31	55	36	1	12	18	13	5	5	98	2	2	0	0	8	286	43.93%
45	37	Heroica Ciudad de Huajuapán de León	208	C3	650	36	47	31	4	15	10	7	3	1	99	5	5	0	0	7	270	41.54%
46	37	Heroica Ciudad de Huajuapán de León	209	B	513	49	50	11	0	1	3	5	6	1	81	5	2	0	1	10	225	43.86%
47	37	Heroica Ciudad de Huajuapán de León	209	C1	513	51	51	15	2	3	4	2	9	1	97	4	4	1	0	6	250	48.73%
48	37	Heroica Ciudad de Huajuapán de León	209	C2	512	44	53	12	2	7	3	2	6	4	86	1	2	1	1	8	232	45.31%
49	37	Heroica Ciudad de Huajuapán de León	210	B	561	42	71	21	9	13	12	1	4	3	78	2	0	2	1	5	264	47.06%
50	37	Heroica Ciudad de Huajuapán de León	210	C1	561	45	82	9	1	5	6	0	5	1	112	1	1	3	0	15	286	50.98%
51	37	Heroica Ciudad de Huajuapán de León	211	B	650	70	76	20	3	13	12	4	4	7	98	3	3	0	0	14	327	50.31%
52	37	Heroica Ciudad de Huajuapán de León	212	B	581	50	64	16	4	27	8	6	4	2	111	3	1	1	0	11	308	53.01%
53	37	Heroica Ciudad de Huajuapán de León	212	C1	580	48	55	21	4	14	11	1	3	0	101	5	0	0	0	9	272	46.90%
54	37	Heroica Ciudad de Huajuapán de León	212	S1		16	29	18	0	4	6	1	4	0	56	0	0	2	0	6	142	
55	37	Heroica Ciudad de Huajuapán de León	213	B	511	47	84	14	8	8	6	0	8	0	84	1	2	1	0	8	271	53.03%
56	37	Heroica Ciudad de Huajuapán de León	213	C1	511	67	87	13	3	7	8	1	7	4	91	1	1	1	1	12	304	59.49%
57	37	Heroica Ciudad de Huajuapán de León	214	B	727	53	87	33	5	16	11	5	4	3	99	6	5	0	0	12	339	46.63%
58	37	Heroica Ciudad de Huajuapán de León	214	C1	726	43	71	35	5	8	16	4	5	4	78	2	1	3	0	6	281	38.71%
59	37	Heroica Ciudad de Huajuapán de León	214	C2	726	53	76	36	1	12	8	10	7	0	89	0	4	1	1	20	318	43.80%
60	37	Heroica Ciudad de Huajuapán de León	215	B	393	46	45	8	4	10	14	4	0	0	62	2	0	1	0	16	212	53.94%
61	37	Heroica Ciudad de Huajuapán de León	215	C1	393	33	68	11	1	3	5	0	2	2	55	3	2	0	0	11	196	49.87%
62	37	Heroica Ciudad de Huajuapán de León	216	B	587	40	63	18	2	7	5	1	4	2	78	2	0	0	0	3	225	38.33%
63	37	Heroica Ciudad de Huajuapán de León	216	C1	587	40	52	19	6	6	15	6	3	2	80	4	2	0	0	10	245	41.74%
64	37	Heroica Ciudad de Huajuapán de León	216	C2	586	34	60	14	3	6	16	2	5	1	84	1	1	0	0	10	237	40.44%
65	37	Heroica Ciudad de Huajuapán de León	216	C3	586	46	88	15	4	11	8	2	4	2	105	4	2	2	0	8	301	51.37%
66	37	Heroica Ciudad de Huajuapán de León	217	B	643	45	82	19	7	6	13	5	7	3	76	2	4	1	1	11	282	43.86%
67	37	Heroica Ciudad de Huajuapán de León	217	C1	643	17	62	20	2	11	9	3	6	3	77	4	2	0	0	6	222	34.53%
68	37	Heroica Ciudad de Huajuapán de León	217	C2	643	38	44	13	6	8	8	5	5	2	91	6	4	1	0	6	237	36.86%
69	37	Heroica Ciudad de Huajuapán de León	217	C3	642	29	45	25	6	11	15	8	3	2	95	1	2	3	1	13	259	40.34%
70	37	Heroica Ciudad de Huajuapán de León	217	C4	642	40	48	20	0	3	8	8	2	3	78	5	1	2	0	12	230	35.83%

**Instituto Estatal Electoral y de Participación Ciudadana de Oaxaca**  
Elección de Diputados por el principio de Mayoría Relativa y Representación Proporcional  
**06 Distrito Electoral Local Heroica Ciudad de Huajuapán de León**



No	Cve	Municipio	Sección	Casilla	Lista Nominal	PAN	PRI	PRD	PVEM	PT	MC	PUP	NA	PSD	MORENA	PRS	PAN PRD	PRI PVEM	CNR	Votos Nulos	Total Votos	Participación
71	37	Heroica Ciudad de Huajuapán de León	218	B	710	49	85	17	14	13	13	5	6	1	94	2	2	2	0	6	309	43.52%
72	37	Heroica Ciudad de Huajuapán de León	218	C1	710	23	65	20	4	9	16	4	5	2	92	2	1	1	2	10	256	36.06%
73	37	Heroica Ciudad de Huajuapán de León	218	C2	710	44	64	21	5	8	14	3	8	2	92	0	3	2	0	16	282	39.72%
74	37	Heroica Ciudad de Huajuapán de León	218	C3	709	38	81	20	12	12	8	8	13	6	93	0	3	3	0	5	302	42.60%
75	37	Heroica Ciudad de Huajuapán de León	218	C4	709	28	80	23	5	3	12	6	8	3	114	1	2	0	0	7	292	41.18%
76	37	Heroica Ciudad de Huajuapán de León	219	B	733	49	84	26	4	16	7	5	7	8	110	2	7	1	0	16	342	46.66%
77	37	Heroica Ciudad de Huajuapán de León	219	C1	733	49	84	26	4	16	7	5	7	8	110	2	7	1	0	16	342	46.66%
78	37	Heroica Ciudad de Huajuapán de León	219	C2	733	46	68	30	3	21	3	7	14	3	118	6	1	6	0	17	343	46.79%
79	37	Heroica Ciudad de Huajuapán de León	220	B	618	53	56	27	8	6	5	4	6	7	95	3	0	1	0	15	286	46.28%
80	37	Heroica Ciudad de Huajuapán de León	220	C1	618	63	46	16	3	10	16	2	5	4	94	4	3	2	0	4	272	44.01%
81	37	Heroica Ciudad de Huajuapán de León	220	C2	618	42	56	19	5	7	5	4	8	2	97	3	3	1	0	11	263	42.56%
82	37	Heroica Ciudad de Huajuapán de León	220	C3	618	47	82	19	6	4	12	4	5	3	77	4	1	1	1	8	274	44.34%
83	37	Heroica Ciudad de Huajuapán de León	220	C4	618	35	50	18	10	14	10	2	3	2	112	4	2	2	2	7	273	44.17%
84	37	Heroica Ciudad de Huajuapán de León	221	B	584	43	60	28	7	12	17	4	7	17	100	2	4	1	0	10	312	53.42%
85	37	Heroica Ciudad de Huajuapán de León	221	C1	584	41	64	17	5	3	12	4	3	16	105	6	0	2	0	6	284	48.63%
86	37	Heroica Ciudad de Huajuapán de León	222	B	582	90	126	28	6	3	4	2	1	0	47	0	1	4	0	9	321	55.15%
87	37	Heroica Ciudad de Huajuapán de León	222	C1	581	113	109	13	7	9	3	5	1	2	48	1	1	1	0	4	317	54.56%
88	37	Heroica Ciudad de Huajuapán de León	223	B	275	35	92	5	1	0	1	0	0	1	12	0	1	1	0	3	152	55.27%
89	37	Heroica Ciudad de Huajuapán de León	224	B	172	19	38	7	0	3	0	0	0	0	15	0	0	0	0	1	83	48.26%
90	37	Heroica Ciudad de Huajuapán de León	225	B	221	11	102	11	1	1	3	1	2	1	16	0	0	2	0	1	152	68.78%
91	37	Heroica Ciudad de Huajuapán de León	226	B	666	129	96	15	1	5	3	6	1	6	26	0	6	1	0	8	303	45.50%
92	37	Heroica Ciudad de Huajuapán de León	227	B	444	64	46	8	4	4	5	2	4	4	18	3	3	1	0	12	178	40.09%
93	37	Heroica Ciudad de Huajuapán de León	227	C1	443	80	60	3	2	3	8	1	3	2	36	1	0	0	0	3	202	45.60%
94	37	Heroica Ciudad de Huajuapán de León	228	B	615	84	61	15	3	8	9	2	11	6	53	3	1	1	0	8	265	43.09%
95	37	Heroica Ciudad de Huajuapán de León	228	C1	614	87	79	20	3	3	9	2	5	5	36	0	5	0	1	9	264	43.00%
96	37	Heroica Ciudad de Huajuapán de León	228	C2	614	80	74	9	2	1	7	0	7	8	59	0	3	0	0	0	250	40.72%
97	37	Heroica Ciudad de Huajuapán de León	228	C3	614	106	63	11	2	9	6	0	6	3	29	1	1	2	0	7	246	40.07%
98	37	Heroica Ciudad de Huajuapán de León	228	C4	614	150	72	32	1	2	10	0	11	3	20	0	0	0	0	5	306	49.84%
99	37	Heroica Ciudad de Huajuapán de León	229	B	122	5	42	2	1	4	0	0	2	0	5	0	0	0	0	4	65	53.28%
100	37	Heroica Ciudad de Huajuapán de León	230	B	231	38	63	18	1	4	1	0	2	1	14	0	0	0	0	1	143	61.90%
101	37	Heroica Ciudad de Huajuapán de León	231	B	567	33	36	12	3	6	3	3	17	3	94	4	1	1	0	10	226	39.86%
102	37	Heroica Ciudad de Huajuapán de León	231	C1	567	36	51	11	3	3	4	4	8	1	78	1	0	0	0	11	211	37.21%
103	37	Heroica Ciudad de Huajuapán de León	231	C2	567	44	50	11	5	10	5	3	17	3	79	3	6	2	0	12	250	44.09%
104	37	Heroica Ciudad de Huajuapán de León	231	C3	566	47	43	17	3	14	3	4	14	6	90	2	1	3	1	4	252	44.52%
105	37	Heroica Ciudad de Huajuapán de León	231	S1		6	13	10	1	1	0	1	1	0	18	1	0	0	0	1	53	

**Instituto Estatal Electoral y de Participación Ciudadana de Oaxaca**  
Elección de Diputados por el principio de Mayoría Relativa y Representación Proporcional  
**06 Distrito Electoral Local Heroica Ciudad de Huajuapán de León**



No	Cve	Municipio	Sección	Casilla	Lista Nominal	PAN	PRI	PRD	PVEM	PT	MC	PUP	NA	PSD	MORENA	PRS	PAN PRD	PRI PVEM	CNR	Votos Nulos	Total Votos	Participación
106	37	Heroica Ciudad de Huajuapán de León	926	B	380	14	92	56	5	37	1	0	46	5	49	1	3	0	0	18	327	86.05%
107	37	Heroica Ciudad de Huajuapán de León	1280	B	555	11	110	31	5	45	4	0	39	1	55	0	0	2	4	18	325	58.56%
108	37	Heroica Ciudad de Huajuapán de León	2451	B	444	6	77	37	7	39	3	0	8	3	38	1	0	2	0	10	231	52.03%
109	55	Mariscala de Juárez	389	B	456	14	98	40	5	69	2	0	33	0	59	1	1	0	3	16	341	74.78%
110	55	Mariscala de Juárez	389	C1	455	0	18	18	0	13	0	0	1	0	5	0	0	0	2	2	59	12.97%
111	55	Mariscala de Juárez	390	B	351	2	68	58	2	9	0	1	23	0	13	0	2	1	1	6	186	52.99%
112	55	Mariscala de Juárez	391	B	497	2	38	34	2	15	0	0	99	2	5	0	0	0	0	7	204	41.05%
113	55	Mariscala de Juárez	392	B	98	1	41	18	1	3	0	0	18	2	11	0	0	1	0	8	104	100.00%
114	55	Mariscala de Juárez	393	B	368	6	46	42	2	25	2	0	1	0	8	0	13	1	0	5	151	41.03%
115	55	Mariscala de Juárez	394	B	316	2	77	22	3	4	0	1	5	1	32	0	1	2	0	12	162	51.27%
116	55	Mariscala de Juárez	395	B	176	2	85	26	4	9	0	2	2	3	38	0	1	1	0	5	178	100.00%
117	96	San Andrés Tepetlapa	761	B	347	5	23	38	5	5	5	2	3	3	25	1	2	0	0	20	137	39.48%
118	149	San Francisco Tlapancingo	907	B	536	85	201	14	2	1	1	0	4	1	10	1	1	5	0	10	336	62.69%
119	149	San Francisco Tlapancingo	907	C1	536	143	176	21	5	2	5	0	2	0	33	1	0	4	0	16	408	76.12%
120	149	San Francisco Tlapancingo	907	X1	516	97	76	6	3	1	2	1	1	0	17	0	2	2	0	7	215	41.67%
121	157	San Jeronimo Silacayoapilla	924	B	551	5	49	23	1	58	1	0	0	0	10	0	0	2	0	4	153	27.77%
122	157	San Jeronimo Silacayoapilla	925	B	625	2	56	28	6	39	1	0	0	0	18	0	0	0	0	10	160	25.60%
123	162	San Jorge Nuchita	938	B	560	5	69	11	2	44	1	0	2	0	12	0	0	1	0	5	152	27.14%
124	162	San Jorge Nuchita	938	C1	559	3	61	48	4	50	2	0	0	0	9	0	1	0	0	24	202	36.14%
125	162	San Jorge Nuchita	938	C2	559	4	41	67	0	12	0	0	0	0	1	0	3	0	0	7	135	24.15%
126	162	San Jorge Nuchita	939	B	525	2	104	111	10	2	1	7	1	3	29	0	3	2	0	14	289	55.05%
127	162	San Jorge Nuchita	940	B	214	2	111	74	3	2	0	5	0	0	11	0	0	2	0	5	215	100.47%
128	163	San Jose Ayuquila	941	B	623	92	107	21	0	1	2	0	1	0	16	0	1	4	0	5	250	40.13%
129	163	San Jose Ayuquila	942	B	424	8	37	3	0	1	1	1	1	0	11	0	1	0	0	2	66	15.57%
130	179	San Juan Bautista Suchitepec	1005	B	310	79	107	18	3	8	0	1	1	1	42	1	3	3	0	6	273	88.06%
131	179	San Juan Bautista Suchitepec	1006	B	94	15	32	90	0	1	0	0	0	0	2	0	12	0	0	3	155	100.00%
132	180	San Juan Bautista Tlachichilco	1007	B	628	10	74	61	2	1	0	1	0	1	37	0	1	1	0	4	193	30.73%
133	180	San Juan Bautista Tlachichilco	1008	B	355	106	73	7	1	0	46	1	2	0	4	0	4	0	0	14	258	72.68%
134	188	San Juan Cieneguilla	1110	B	418	42	17	10	0	0	32	0	1	0	2	0	2	0	0	6	112	26.79%
135	200	San Juan Ihualtepec	1162	B	441	2	112	51	3	29	0	0	2	0	7	0	0	0	0	11	217	49.21%
136	200	San Juan Ihualtepec	1163	B	184	5	117	48	0	17	0	0	0	0	3	0	0	0	0	19	209	1000.00%
137	230	San Lorenzo Victoria	1251	B	422	7	147	182	2	2	10	3	0	1	30	0	8	2	0	13	407	96.45%
138	230	San Lorenzo Victoria	1252	B	383	6	97	110	0	0	10	0	1	1	10	0	5	0	0	7	247	64.49%
139	237	San Marcos Arteaga	1278	B	648	94	85	60	14	2	5	7	2	1	40	0	0	0	0	13	323	49.85%
140	237	San Marcos Arteaga	1279	B	369	0	117	44	0	0	0	0	0	0	8	0	1	1	0	2	173	46.88%



**Instituto Estatal Electoral y de Participación Ciudadana de Oaxaca**  
Elección de Diputados por el principio de Mayoría Relativa y Representación Proporcional  
**06 Distrito Electoral Local Heoica Ciudad de Huajuapán de León**



No	Cve	Municipio	Sección	Casilla	Lista Nominal	PAN	PRI	PRD	PVEM	PT	MC	PUP	NA	PSD	MORENA	PRS	PAN PRD	PRI PVEM	CNR	Votos Nulos	Total Votos	Participación
141	237	San Marcos Arteaga	1281	B	249	0	117	44	0	0	0	0	0	0	8	0	1	1	0	2	173	69.48%
142	245	San Martin Zacatepec	1294	B	425	0	150	127	0	1	2	0	0	1	26	0	2	5	0	5	319	75.06%
143	245	San Martin Zacatepec	1294	C1	424	0	76	122	1	4	0	0	0	11	7	0	2	3	0	6	232	54.72%
144	245	San Martin Zacatepec	1295	B	374	6	32	65	1	9	0	0	0	2	12	0	0	0	0	4	131	35.03%
145	249	San Mateo Nejápam	1303	B	385	7	26	61	3	7	0	0	2	0	20	0	1	2	0	10	139	36.10%
146	249	San Mateo Nejápam	1303	C1	384	167	104	2	1	63	0	1	2	1	15	0	3	1	0	16	376	97.92%
147	258	San Miguel Ahuehuetitlán	1320	B	517	112	132	10	1	61	1	0	0	0	23	1	0	4	0	5	350	67.70%
148	258	San Miguel Ahuehuetitlán	1320	C1	516	128	139	9	1	63	0	0	0	0	20	0	1	0	0	5	366	70.93%
149	258	San Miguel Ahuehuetitlán	1320	C2	516	94	83	26	1	5	0	1	0	0	6	0	3	3	0	9	231	44.77%
150	258	San Miguel Ahuehuetitlán	1321	B	334	204	78	2	1	67	1	0	0	0	8	0	4	3	0	5	373	100.00%
151	260	San Miguel Amatitlán	1324	B	455	192	66	4	0	85	0	1	3	0	6	0	0	0	0	4	361	79.34%
152	260	San Miguel Amatitlán	1324	C1	454	120	71	20	1	0	40	1	0	1	1	24	0	5	0	9	293	64.54%
153	260	San Miguel Amatitlán	1325	B	477	133	47	7	1	53	0	1	4	2	16	0	5	0	0	15	284	59.54%
154	260	San Miguel Amatitlán	1325	C1	476	127	154	11	2	73	0	0	3	0	5	0	0	0	0	6	381	80.04%
155	260	San Miguel Amatitlán	1326	B	506	116	139	37	0	44	0	1	1	0	19	0	1	0	0	11	369	72.92%
156	260	San Miguel Amatitlán	1326	C1	506	159	50	11	0	53	0	0	2	1	19	0	0	1	0	11	307	60.67%
157	260	San Miguel Amatitlán	1327	B	462	85	25	1	0	35	0	0	0	0	0	0	0	0	0	10	156	33.77%
158	260	San Miguel Amatitlán	1327	X1	182	32	37	17	0	14	7	0	0	0	4	0	0	0	0	6	117	64.29%
159	260	San Miguel Amatitlán	1328	B	152	61	54	3	0	41	0	0	0	0	0	0	1	0	0	3	163	100.00%
160	260	San Miguel Amatitlán	1329	B	245	139	62	4	2	13	0	1	0	0	3	0	1	0	0	5	230	93.88%
161	260	San Miguel Amatitlán	1330	B	302	41	88	104	1	142	1	0	0	0	3	0	0	0	0	7	387	100.00%
162	260	San Miguel Amatitlán	1331	B	537	30	35	1	1	0	0	0	0	0	4	0	0	2	0	3	76	14.15%
163	260	San Miguel Amatitlán	1332	B	147	1	70	102	1	2	47	0	0	1	40	0	0	0	0	10	274	100.00%
164	288	San Nicolás Hidalgo	1418	B	393	3	73	109	2	1	40	0	2	1	48	0	2	1	0	4	286	72.77%
165	288	San Nicolás Hidalgo	1418	C1	393	19	78	26	4	24	2	1	5	1	32	1	1	1	0	5	200	50.89%
166	335	San Pedro y San Pablo Tequixtepec	1594	B	441	13	27	8	0	3	0	0	2	0	11	0	0	0	0	1	65	14.74%
167	335	San Pedro y San Pablo Tequixtepec	1595	B	125	6	37	6	2	3	0	0	1	5	29	0	1	0	0	4	94	75.20%
168	335	San Pedro y San Pablo Tequixtepec	1596	B	196	6	25	12	1	0	0	0	8	0	31	0	0	1	0	0	84	42.86%
169	335	San Pedro y San Pablo Tequixtepec	1597	B	132	3	23	18	4	3	1	2	8	2	29	0	3	1	0	6	103	78.03%
170	335	San Pedro y San Pablo Tequixtepec	1598	B	190	0	28	12	0	1	0	0	0	0	7	0	0	1	0	3	52	27.37%
171	335	San Pedro y San Pablo Tequixtepec	1599	B	90	6	53	42	4	6	0	1	4	0	14	0	1	1	0	3	135	100.00%
172	335	San Pedro y San Pablo Tequixtepec	1600	B	258	2	183	116	2	3	0	1	0	0	4	0	6	21	0	32	370	100.00%
173	349	San Simón Zahuatlán	1636	B	710	6	163	108	10	6	1	0	2	0	0	0	3	8	4	14	325	45.77%
174	349	San Simón Zahuatlán	1636	C1	710	4	159	125	5	3	0	0	1	0	0	0	5	13	0	20	335	47.18%
175	349	San Simón Zahuatlán	1636	C2	710	5	79	69	3	0	0	0	0	2	16	0	0	1	0	3	178	25.07%



**Instituto Estatal Electoral y de Participación Ciudadana de Oaxaca**  
Elección de Diputados por el principio de Mayoría Relativa y Representación Proporcional  
**06 Distrito Electoral Local Heoica Ciudad de Huajuapán de León**



No	Cve	Municipio	Sección	Casilla	Lista Nominal	PAN	PRI	PRD	PVEM	PT	MC	PUP	NA	PSD	MORENA	PRS	PAN PRD	PRI PVEM	CNR	Votos Nulos	Total Votos	Participación
176	374	Santa Catarina Zapoquila	1683	B	357	2	88	30	6	7	0	0	18	0	12	0	0	0	0	3	166	46.50%
177	377	Santa Cruz de Bravo	1690	B	289	67	117	87	4	1	5	0	2	2	26	0	5	1	0	6	323	100.00%
178	382	Santa Cruz Tacache de Mina	1704	B	464	71	97	90	5	1	1	1	1	0	30	0	5	0	0	2	304	65.52%
179	382	Santa Cruz Tacache de Mina	1704	C1	463	52	122	42	3	1	0	0	1	0	25	0	1	2	0	5	254	54.86%
180	382	Santa Cruz Tacache de Mina	1705	B	378	51	146	39	1	0	1	0	2	1	21	0	1	1	0	2	266	70.37%
181	382	Santa Cruz Tacache de Mina	1705	C1	378	15	92	71	1	0	0	0	0	1	40	1	0	1	0	6	228	60.32%
182	382	Santa Cruz Tacache de Mina	1706	B	368	20	169	119	11	5	1	0	1	2	44	3	2	1	0	5	383	100.00%
183	401	Santa María Camotlán	1787	B	696	10	136	122	14	16	1	3	2	2	37	1	2	3	0	12	361	51.87%
184	401	Santa María Camotlán	1788	B	700	144	192	10	2	3	4	5	2	0	27	0	2	7	0	10	408	58.29%
185	456	Santiago Ayuquillilla	1971	B	674	219	145	5	0	3	4	2	2	0	16	0	3	8	0	6	413	61.28%
186	456	Santiago Ayuquillilla	1971	C1	674	84	120	23	3	2	0	1	1	0	11	0	1	0	0	8	254	37.69%
187	456	Santiago Ayuquillilla	1972	B	474	6	125	129	5	4	1	2	0	0	58	0	2	1	0	8	341	71.94%
188	459	Villa de Santiago Chazumba	1978	B	493	5	148	97	6	3	1	3	3	2	65	0	2	3	1	7	346	70.18%
189	459	Villa de Santiago Chazumba	1978	C1	493	6	215	150	4	4	1	1	2	0	91	1	0	2	0	7	484	98.17%
190	459	Villa de Santiago Chazumba	1979	B	692	2	86	76	1	2	0	1	2	4	61	0	0	0	0	4	239	34.54%
191	459	Villa de Santiago Chazumba	1980	B	323	2	61	39	2	0	0	1	1	0	7	0	0	0	0	4	117	36.22%
192	459	Villa de Santiago Chazumba	1981	B	194	1	63	93	1	1	1	0	3	2	25	0	0	0	0	7	197	100.00%
193	459	Villa de Santiago Chazumba	1982	B	293	2	58	38	2	1	0	0	0	0	37	0	1	0	0	4	143	48.81%
194	459	Villa de Santiago Chazumba	1983	B	191	0	8	3	0	0	0	0	2	3	64	0	0	0	0	4	84	43.98%
195	459	Villa de Santiago Chazumba	1984	B	107	1	17	8	1	2	1	2	2	5	123	1	0	0	0	4	167	100.00%
196	459	Villa de Santiago Chazumba	1985	B	233	36	92	34	2	0	2	1	0	1	33	0	0	1	0	9	211	90.56%
197	459	Villa de Santiago Chazumba	1986	B	294	1	79	43	1	4	2	0	4	1	39	1	0	0	0	9	184	62.59%
198	462	Santiago del Rio	1993	B	350	2	62	10	3	2	0	0	0	1	6	1	0	0	0	8	95	27.14%
199	462	Santiago del Rio	1994	B	190	94	110	88	18	2	1	1	3	2	50	1	2	2	0	17	391	100.00%
200	463	Santiago Huajolotitlán	1995	B	615	90	127	81	17	5	13	2	5	0	67	0	6	4	1	14	432	70.24%
201	463	Santiago Huajolotitlán	1995	C1	614	86	143	53	12	4	7	0	5	0	72	0	6	0	0	14	402	65.47%
202	463	Santiago Huajolotitlán	1995	C2	614	43	62	47	9	3	2	1	1	1	53	0	0	0	0	8	230	37.46%
203	463	Santiago Huajolotitlán	1996	B	377	44	90	7	20	3	4	0	2	0	24	1	1	2	0	12	210	55.70%
204	463	Santiago Huajolotitlán	1997	B	406	34	250	90	18	2	50	0	3	0	11	0	0	0	0	15	473	100.00%
205	463	Santiago Huajolotitlán	1998	B	701	6	81	28	2	2	1	0	1	1	23	0	2	0	0	1	148	21.11%
206	477	Santiago Miltepec	2070	B	305	18	118	81	1	9	0	0	1	0	4	0	3	3	0	6	244	80.00%
207	486	Santiago Tamazola	2117	B	376	7	134	77	1	3	4	0	0	0	4	1	2	4	0	6	243	64.63%
208	486	Santiago Tamazola	2117	C1	376	38	150	61	1	2	1	0	3	2	5	0	3	4	0	14	284	75.53%
209	486	Santiago Tamazola	2118	B	411	41	150	57	1	2	1	1	1	0	3	1	3	6	0	9	276	67.15%
210	486	Santiago Tamazola	2118	C1	411	30	165	32	0	1	0	0	0	0	2	0	0	1	0	2	233	56.69%

**Instituto Estatal Electoral y de Participación Ciudadana de Oaxaca**  
Elección de Diputados por el principio de Mayoría Relativa y Representación Proporcional  
**06 Distrito Electoral Local Heoica Ciudad de Huajuapán de León**



No	Cve	Municipio	Sección	Casilla	Lista Nominal	PAN	PRI	PRD	PVEM	PT	MC	PUP	NA	PSD	MORENA	PRS	PAN PRD	PRI PVEM	CNR	Votos Nulos	Total Votos	Participación
211	486	Santiago Tamazola	2119	B	379	0	62	78	0	3	0	0	0	1	0	0	4	1	0	5	154	40.63%
212	486	Santiago Tamazola	2120	B	254	4	78	97	0	6	0	0	1	25	7	0	2	0	0	6	226	88.98%
213	486	Santiago Tamazola	2121	B	341	2	190	149	2	2	3	0	2	0	26	0	1	1	0	7	385	100.00%
214	486	Santiago Tamazola	2122	B	535	2	40	27	0	4	0	1	0	1	10	0	1	0	0	6	92	17.20%
215	502	Santiago Yucuyachi	2165	B	464	1	32	17	1	3	5	0	1	0	12	0	0	0	0	4	76	16.38%
216	502	Santiago Yucuyachi	2166	B	386	2	130	75	9	122	3	0	0	2	29	2	1	0	0	10	385	99.74%
217	520	Santo Domingo Tonalá	2237	B	649	13	128	234	7	19	5	2	2	0	50	3	1	1	0	37	502	77.35%
218	520	Santo Domingo Tonalá	2238	B	739	10	88	115	3	10	2	2	0	0	38	3	1	0	0	19	291	39.38%
219	520	Santo Domingo Tonalá	2239	B	419	4	83	103	4	26	0	1	1	0	42	0	1	5	0	28	298	71.12%
220	520	Santo Domingo Tonalá	2239	C1	419	0	145	155	1	23	1	0	0	0	6	0	0	3	0	33	367	87.59%
221	520	Santo Domingo Tonalá	2240	B	663	1	23	27	2	8	0	2	1	1	0	1	0	0	0	13	79	11.92%
222	520	Santo Domingo Tonalá	2241	B	147	3	43	68	4	116	0	1	0	2	14	0	0	0	1	24	276	100.00%
223	520	Santo Domingo Tonalá	2242	B	630	1	34	54	4	113	2	0	1	4	20	0	0	1	0	19	253	40.16%
224	520	Santo Domingo Tonalá	2242	C1	630	2	43	54	1	116	1	1	5	2	11	0	1	0	0	21	258	40.95%
225	520	Santo Domingo Tonalá	2242	C2	630	2	76	31	3	93	1	1	3	2	31	1	0	0	0	18	262	41.59%
226	520	Santo Domingo Tonalá	2243	B	491	2	83	27	2	99	1	1	1	2	45	1	0	1	0	13	278	56.62%
227	520	Santo Domingo Tonalá	2243	C1	491	1	109	58	3	3	2	1	0	1	9	0	2	1	0	13	203	41.34%
228	533	Santos Reyes Yucuná	2274	B	734	4	198	163	2	11	1	0	0	1	23	0	0	1	0	9	413	56.27%
229	534	Silacayoápam	2275	B	647	1	208	178	0	15	1	0	3	2	19	0	3	4	0	3	437	67.54%
230	534	Silacayoápam	2275	C1	646	2	161	117	2	9	2	1	0	2	36	1	1	1	0	13	348	53.87%
231	534	Silacayoápam	2276	B	547	5	205	151	2	11	1	0	2	1	17	0	2	2	0	8	407	74.41%
232	534	Silacayoápam	2276	C1	547	1	114	29	0	2	0	0	0	0	13	0	0	3	0	11	173	31.63%
233	534	Silacayoápam	2277	B	320	9	30	63	1	4	0	0	0	1	19	0	0	0	0	4	131	40.94%
234	534	Silacayoápam	2278	B	344	3	16	70	0	3	0	3	0	3	61	0	0	0	0	12	171	49.71%
235	534	Silacayoápam	2279	B	374	4	20	37	0	1	0	0	0	0	3	0	0	0	0	2	67	17.91%
236	534	Silacayoápam	2280	B	108	2	34	25	2	8	0	0	0	0	15	0	0	2	0	11	99	91.67%
237	534	Silacayoápam	2281	B	317	3	49	50	0	6	0	2	1	0	11	0	0	1	0	5	128	40.38%
238	534	Silacayoápam	2282	B	269	0	75	21	1	3	0	0	0	0	5	0	0	2	0	2	109	40.52%
239	534	Silacayoápam	2283	B	182	3	62	49	0	8	0	0	0	0	21	0	0	0	0	9	152	83.52%
240	534	Silacayoápam	2284	B	228	2	66	37	0	2	1	0	2	0	9	0	0	0	0	6	125	54.82%
241	534	Silacayoápam	2285	B	288	0	45	45	2	3	1	0	0	0	11	0	0	1	0	1	109	37.85%
242	534	Silacayoápam	2286	B	203	2	33	42	0	6	0	0	0	0	0	0	0	0	2	7	92	45.32%
243	534	Silacayoápam	2287	B	150	2	21	15	0	2	0	1	0	0	1	0	0	0	0	13	55	36.67%
244	534	Silacayoápam	2288	B	102	1	15	77	0	2	1	0	0	1	10	0	2	0	0	6	115	100.00%
245	534	Silacayoápam	2289	B	236	32	62	3	0	188	13	0	0	0	12	0	1	1	0	7	319	100.00%

No	Cve	Municipio	Sección	Casilla	Lista Nominal	PAN	PRI	PRD	PVEM	PT	MC	PUP	NA	PSD	MORENA	PRS	PAN PRD	PRI PVEM	CNR	Votos Nulos	Total Votos	Participación
246	568	Zapotitlán Lagunas	2432	B	532	35	103	7	1	143	14	1	0	0	17	0	5	0	0	20	346	65.04%
247	568	Zapotitlán Lagunas	2432	C1	532	47	228	4	0	147	15	2	6	0	11	2	1	7	0	12	482	90.60%
248	568	Zapotitlán Lagunas	2433	B	713	14	48	4	0	143	11	0	3	1	33	0	1	1	0	20	279	39.13%
249	568	Zapotitlán Lagunas	2434	B	532	3	84	17	8	0	0	1	6	1	28	0	1	3	0	10	162	30.45%
250	569	Zapotitlán Lagunas	2435	B	631	7	110	14	2	2	1	0	8	0	29	2	2	6	0	8	191	30.27%
251	569	Zapotitlán Lagunas	2435	C1	631	131	101	1	1	4	0	0	2	0	12	0	0	0	0	4	256	40.57%
			157	251	118,506	9,078	19,863	9,687	753	4,003	1,328	399	1,123	429	11,920	268	388	345	47	2,183	61,814	52.16%

Distribución final de votos a Partidos Políticos	PAN	PRI	PRD	PVEM	PT	MC	PUP	NA	PSD	MORENA	PRS	CNR	Votos Nulos	Total Votos
	9,272	20,036	9,881	925	4,003	1,328	399	1,123	429	11,920	268	47	2,183	61,814

Votación total emitida para los candidatos de las coaliciones y los partidos políticos	Coalición CREO	Coalición PRI-PVEM	PT	MC	PUP	NA	PSD	MORENA	PRS	CNR	Votos Nulos	Total Votos
	19,153	20,961	4,003	1,328	399	1,123	429	11,920	268	47	2,183	61,814
	30.98%	33.91%	6.48%	2.15%	0.65%	1.82%	0.69%	19.28%	0.43%	0.08%	3.53%	

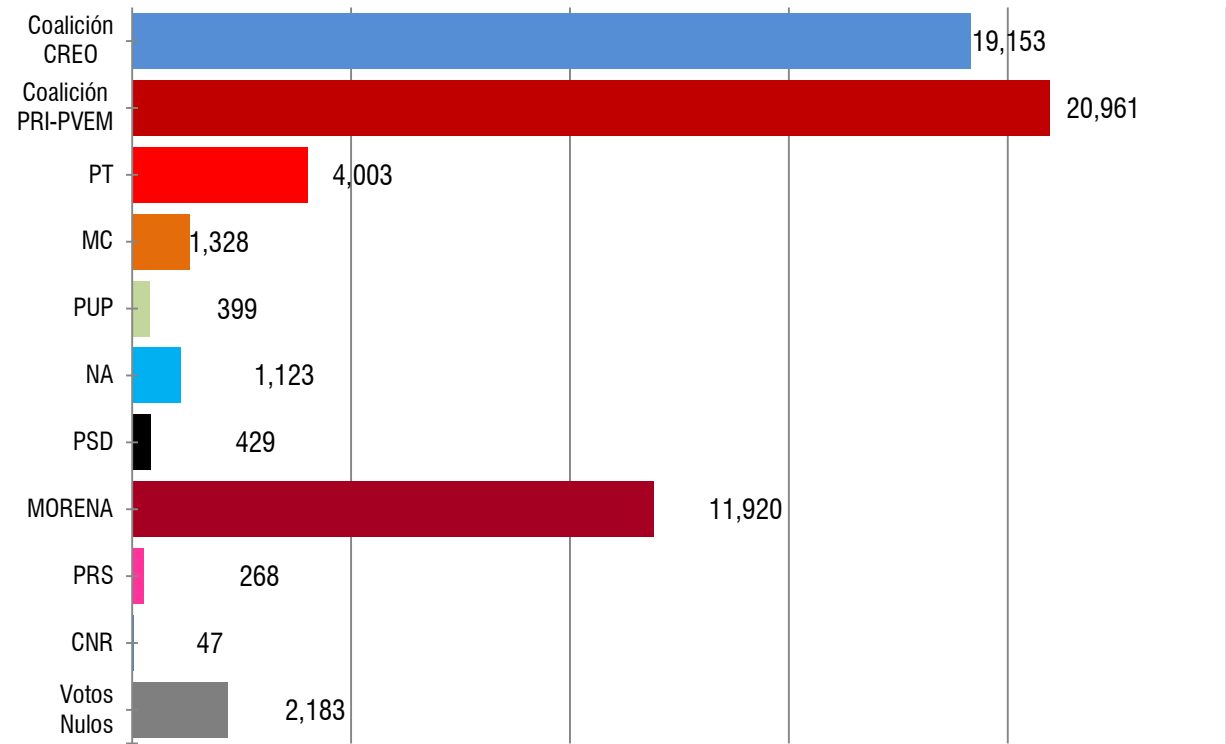
Votos para Diputados de Representación Proporcional emitidos en las casillas Especiales

No	CVE	Municipio	Sección	Casilla	PAN	PRI	PRD	PVEM	PT	MC	PUP	NA	PSD	MORENA	PRS	CNR	Votos Nulos	Total Votos
1	37	Heroica Ciudad de Huajuapán de León	212	SRP01	45	60	41	2	21	18	7	8	5	332	8	0	14	561
2	37	Heroica Ciudad de Huajuapán de León	231	SRP01	17	44	15	2	10	2	5	4	0	78	2	0	9	188
					62	104	56	4	31	20	12	12	5	410	10	0	23	749

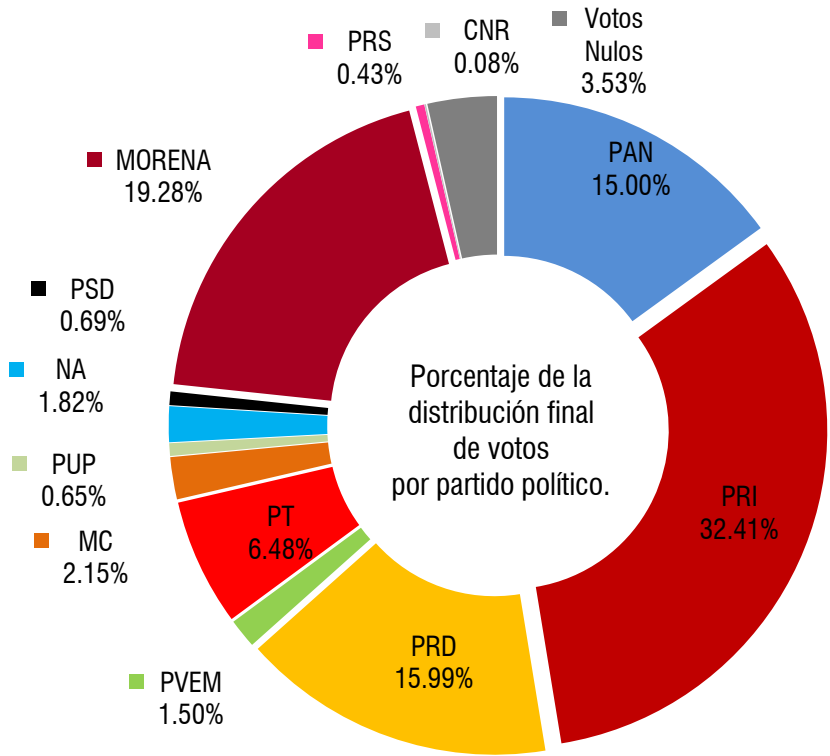
Votación total emitida en este distrito electoral para la Elección de Diputados por el Principio de Representación Proporcional.	PAN	PRI	PRD	PVEM	PT	MC	PUP	NA	PSD	MORENA	PRS	CNR	Votos Nulos	Total Votos
	9,334	20,140	9,937	929	4,034	1,348	411	1,135	434	12,330	278	47	2,206	62,563

06 Distrito Electoral Local Heroica Ciudad de Huajuapán de León

Lista Nominal: 118,506  
Votación Total Emitida: 61,814  
% de participación: 52.16%



Instituto Estatal Electoral y de Participación Ciudadana de Oaxaca  
Proceso Electoral Ordinario 2015-2016  
Resultados de la elección de Diputados por el principio de Mayoría Relativa



Votación total emitida para los candidatos de las coaliciones y los partidos políticos.  
**CREO.** Coalición Con Rumbo y Estabilidad por Oaxaca.

Distribución final de votos a Partidos Políticos	PAN	PRI	PRD	PVEM	PT	MC	PUP	NA	PSD	MORENA	PRS	CNR	Votos Nulos	Total Votos
	9,272	20,036	9,881	925	4,003	1,328	399	1,123	429	11,920	268	47	2,183	61,814

Votación total emitida para los candidatos de las coaliciones y los partidos políticos	Coalición CREO	Coalición PRI-PVEM	PT	MC	PUP	NA	PSD	MORENA	PRS	CNR	Votos Nulos	Total Votos
	19,153	20,961	4,003	1,328	399	1,123	429	11,920	268	47	2,183	61,814
	30.98%	33.91%	6.48%	2.15%	0.65%	1.82%	0.69%	19.28%	0.43%	0.08%	3.53%	

## **07** Distrito Electoral Local **Putla Villa de Guerrero**

---

**Instituto Estatal Electoral y de Participación Ciudadana de Oaxaca**  
Elección de Diputados por el principio de Mayoría Relativa y Representación Proporcional  
**07 Distrito Electoral Local Putla Villa de Guerrero**



No	Cve	Municipio	Sección	Casilla	Lista Nominal	PAN	PRI	PRD	PVEM	PT	MC	PUP	NA	PSD	MORENA	PRS	PAN PRD	PRI PVEM	CNR	Votos Nulos	Total Votos	Participación
1	19	Coicoyán de las Flores	117	B	607	2	70	27	5	100	0	1	3	1	28	0	0	1	0	10	248	40.86%
2	19	Coicoyán de las Flores	117	C01	606	1	82	27	2	116	1	2	4	1	27	0	0	1	0	7	271	44.72%
3	19	Coicoyán de las Flores	118	B	282	3	21	39	7	8	0	5	5	3	23	3	0	0	0	7	124	43.97%
4	19	Coicoyán de las Flores	119	B	489	1	7	11	2	3	0	2	1	2	15	0	0	0	0	8	52	10.63%
5	19	Coicoyán de las Flores	119	C01	488	1	7	9	0	4	0	0	0	0	19	0	0	0	0	13	53	10.86%
6	19	Coicoyán de las Flores	119	E01	490	2	5	41	2	4	1	7	4	2	84	5	1	0	0	8	166	33.88%
7	19	Coicoyán de las Flores	119	E01C01	489	1	1	47	5	8	1	14	1	3	58	1	1	0	0	13	154	31.49%
8	19	Coicoyán de las Flores	120	B	522	2	1	39	3	4	3	12	1	2	53	4	1	0	0	16	141	27.01%
9	19	Coicoyán de las Flores	120	C01	522	0	4	39	1	8	0	7	0	6	34	1	0	0	0	16	116	22.22%
10	19	Coicoyán de las Flores	120	E01	597	3	27	17	3	53	0	5	10	3	43	0	0	3	0	9	176	29.48%
11	23	Constancia del Rosario	131	B	722	1	38	23	3	14	6	4	5	4	201	4	0	0	0	14	317	43.91%
12	23	Constancia del Rosario	131	C01	722	4	13	30	1	20	3	5	2	4	187	3	2	1	0	14	289	40.03%
13	23	Constancia del Rosario	132	B		Casilla anulada por el Tribunal Electoral del Estado de Oaxaca																
14	23	Constancia del Rosario	133	B	259	0	2	2	0	0	0	12	1	1	158	6	0	0	0	12	194	74.90%
15	23	Constancia del Rosario	133	E01	479	0	0	0	0	2	1	2	0	1	471	0	0	0	0	2	479	100.00%
16	36	Mesones Hidalgo	198	B	671	7	63	60	10	64	0	33	1	3	34	0	1	1	0	15	292	43.52%
17	36	Mesones Hidalgo	198	C01	670	6	52	88	28	46	1	15	3	0	29	1	0	0	0	16	285	42.54%
18	36	Mesones Hidalgo	198	C02	670	6	39	63	16	53	2	26	6	1	29	3	1	1	0	21	267	39.85%
19	36	Mesones Hidalgo	199	B	313	3	3	34	0	3	1	6	1	1	66	1	0	0	0	2	121	38.66%
20	36	Mesones Hidalgo	200	B	511	1	8	51	3	12	0	6	0	0	31	0	1	0	0	6	119	23.29%
21	36	Mesones Hidalgo	200	C01	511	4	16	49	1	4	0	5	1	3	29	1	1	1	0	6	121	23.68%
22	71	Putla Villa de Guerrero	643	B	640	11	29	72	4	57	7	1	3	5	144	28	0	0	0	33	394	61.56%
23	71	Putla Villa de Guerrero	643	C01	639	9	32	84	4	37	15	7	1	4	140	20	1	2	0	21	377	59.00%
24	71	Putla Villa de Guerrero	643	C02	639	10	34	66	5	47	13	6	1	6	132	23	0	2	0	13	358	56.03%
25	71	Putla Villa de Guerrero	643	E01	231	2	17	0	2	2	20	2	1	50	6	7	0	0	0	28	137	59.31%
26	71	Putla Villa de Guerrero	644	B	537	7	19	49	7	54	19	9	1	5	105	15	3	2	0	23	318	59.22%
27	71	Putla Villa de Guerrero	644	C01	537	4	31	51	2	40	32	4	3	6	99	12	0	1	0	16	301	56.05%
28	71	Putla Villa de Guerrero	644	C02	537	10	29	57	2	50	31	4	3	6	99	11	0	4	0	12	318	59.22%
29	71	Putla Villa de Guerrero	645	B	576	21	42	68	8	35	18	4	4	8	144	23	2	0	0	16	393	68.23%
30	71	Putla Villa de Guerrero	645	C01	576	6	40	58	9	59	15	4	2	9	99	17	0	0	0	12	330	57.29%
31	71	Putla Villa de Guerrero	645	C02	575	8	39	62	6	42	13	8	1	11	110	17	0	1	0	26	344	59.83%
32	71	Putla Villa de Guerrero	645	C03	575	7	44	52	4	51	18	12	5	5	107	12	1	0	0	18	336	58.43%
33	71	Putla Villa de Guerrero	646	B	606	8	71	42	7	66	17	1	0	2	97	19	0	1	0	26	357	58.91%
34	71	Putla Villa de Guerrero	646	C01	605	8	49	55	5	76	13	2	1	5	93	15	0	0	0	21	343	56.69%

**Instituto Estatal Electoral y de Participación Ciudadana de Oaxaca**  
Elección de Diputados por el principio de Mayoría Relativa y Representación Proporcional  
**07 Distrito Electoral Local Putla Villa de Guerrero**



No	Cve	Municipio	Sección	Casilla	Lista Nominal	PAN	PRI	PRD	PVEM	PT	MC	PUP	NA	PSD	MORENA	PRS	PAN PRD	PRI PVEM	CNR	Votos Nulos	Total Votos	Participación
35	71	Putla Villa de Guerrero	646	C02	605	6	56	53	6	61	13	10	2	6	107	14	4	3	0	12	353	58.35%
36	71	Putla Villa de Guerrero	646	SMR01		2	13	12	2	12	2	1	2	3	37	4	0	1	0	6	97	
37	71	Putla Villa de Guerrero	646	SMR02		0	14	17	2	17	3	1	0	0	30	3	0	2	0	8	97	
38	71	Putla Villa de Guerrero	647	B	750	13	51	91	10	76	7	9	8	1	130	25	4	3	0	18	446	59.47%
39	71	Putla Villa de Guerrero	647	C01	749	16	77	109	5	67	9	10	2	5	143	16	2	2	0	14	477	63.68%
40	71	Putla Villa de Guerrero	648	B	553	6	41	90	3	40	11	2	3	5	104	18	0	0	0	21	344	62.21%
41	71	Putla Villa de Guerrero	648	C01	552	14	43	67	4	31	6	6	2	3	108	15	5	2	0	14	320	57.97%
42	71	Putla Villa de Guerrero	648	E01	586	5	20	77	8	58	26	7	3	13	82	18	1	1	1	9	329	56.14%
43	71	Putla Villa de Guerrero	648	E01C01	586	7	22	63	11	53	33	5	3	14	59	23	2	1	0	36	332	56.66%
44	71	Putla Villa de Guerrero	649	B	236	2	27	22	4	14	32	2	2	8	34	3	0	0	0	17	167	70.76%
45	71	Putla Villa de Guerrero	649	E01	608	6	77	57	3	10	37	0	19	8	101	13	0	1	0	50	382	62.83%
46	71	Putla Villa de Guerrero	650	B	456	3	52	8	10	13	29	4	4	18	114	18	0	0	0	29	302	66.23%
47	71	Putla Villa de Guerrero	650	C01	455	4	46	11	15	10	26	1	9	13	119	12	0	1	0	26	293	64.40%
48	71	Putla Villa de Guerrero	651	B	384	4	48	14	7	16	33	3	5	45	73	11	0	2	0	38	299	77.86%
49	71	Putla Villa de Guerrero	652	B	601	4	47	67	8	43	24	6	3	19	115	17	1	1	0	40	395	65.72%
50	71	Putla Villa de Guerrero	653	B	617	0	1	2	1	3	6	3	1	1	550	4	0	0	0	3	575	93.19%
51	71	Putla Villa de Guerrero	654	B	616	15	70	110	5	26	28	4	3	9	70	15	0	0	0	14	369	59.90%
52	71	Putla Villa de Guerrero	654	C01	616	12	58	94	9	32	32	8	8	8	60	7	1	2	0	33	364	59.09%
53	71	Putla Villa de Guerrero	655	B	628	14	25	59	7	64	9	14	2	10	129	25	0	2	0	34	394	62.74%
54	71	Putla Villa de Guerrero	655	C01	628	8	34	48	6	72	9	12	8	13	105	31	0	0	0	23	369	58.76%
55	71	Putla Villa de Guerrero	656	B	602	9	30	45	6	21	27	3	2	9	179	10	0	1	0	40	382	63.46%
56	71	Putla Villa de Guerrero	656	C01	601	7	25	31	7	26	25	7	5	7	164	6	0	0	0	48	358	59.57%
57	71	Putla Villa de Guerrero	657	B	667	17	24	46	13	43	25	28	2	8	113	33	0	0	0	34	386	57.87%
58	71	Putla Villa de Guerrero	657	C01	666	8	19	30	9	48	31	29	2	11	95	33	0	1	0	32	348	52.25%
59	71	Putla Villa de Guerrero	658	B	441	18	31	46	8	11	14	12	4	9	30	30	0	1	0	27	241	54.65%
60	71	Putla Villa de Guerrero	659	B	462	1	48	33	5	20	22	19	2	15	85	10	0	0	0	28	288	62.34%
61	71	Putla Villa de Guerrero	659	C01	461	3	72	18	4	9	8	8	3	9	88	4	0	0	0	23	249	54.01%
62	71	Putla Villa de Guerrero	659	E01	599	3	57	13	10	71	39	8	0	3	70	45	0	0	0	34	353	58.93%
63	71	Putla Villa de Guerrero	660	B	484	8	123	33	5	1	32	1	3	15	17	20	1	2	0	26	287	59.30%
64	71	Putla Villa de Guerrero	660	C01	483	12	112	32	5	5	24	0	2	13	33	16	0	3	0	33	290	60.04%
65	73	La Reforma	663	B	565	1	52	18	26	75	0	46	2	1	20	0	0	9	0	3	253	44.78%
66	73	La Reforma	663	C01	564	2	92	12	15	56	0	28	0	1	17	1	0	5	0	7	236	41.84%
67	73	La Reforma	664	B	710	5	93	25	4	45	0	8	2	2	101	1	0	3	0	5	294	41.41%
68	73	La Reforma	665	B	224	0	21	8	28	24	0	17	0	4	4	0	0	0	0	1	107	47.77%



**Instituto Estatal Electoral y de Participación Ciudadana de Oaxaca**  
Elección de Diputados por el principio de Mayoría Relativa y Representación Proporcional  
**07 Distrito Electoral Local Putla Villa de Guerrero**



No	Cve	Municipio	Sección	Casilla	Lista Nominal	PAN	PRI	PRD	PVEM	PT	MC	PUP	NA	PSD	MORENA	PRS	PAN PRD	PRI PVEM	CNR	Votos Nulos	Total Votos	Participación
69	73	La Reforma	665	E01	291	2	68	17	1	7	4	39	0	1	46	1	0	0	0	4	190	65.29%
70	85	San Andrés Cabecera Nueva	738	B	418	4	149	44	11	50	0	0	0	0	25	0	1	16	0	10	310	74.16%
71	85	San Andrés Cabecera Nueva	738	C01	417	7	138	60	10	47	0	0	2	2	16	0	0	15	0	12	309	74.10%
72	85	San Andrés Cabecera Nueva	739	B	497	7	69	121	9	128	2	0	0	2	10	0	0	2	0	15	365	73.44%
73	85	San Andrés Cabecera Nueva	740	B	655	6	155	119	11	133	0	3	1	0	19	0	3	9	0	13	472	72.06%
74	208	San Juan Mixtepec	1193	B	487	1	25	44	5	5	2	0	2	1	96	1	0	0	0	6	188	38.60%
75	208	San Juan Mixtepec	1194	B	686	2	21	54	2	11	3	1	2	4	181	0	0	0	0	117	398	58.02%
76	208	San Juan Mixtepec	1195	B	458	4	30	34	3	6	2	2	5	2	93	0	0	0	0	13	194	42.36%
77	208	San Juan Mixtepec	1195	C01	457	6	15	38	2	5	0	2	2	4	125	2	3	0	0	13	217	47.48%
78	208	San Juan Mixtepec	1196	B	275	0	19	10	4	6	2	0	4	3	33	1	1	3	0	21	107	38.91%
79	208	San Juan Mixtepec	1197	B	152	0	26	6	6	0	0	0	1	0	21	1	0	1	0	9	71	46.71%
80	208	San Juan Mixtepec	1198	B	644	5	31	92	7	5	2	0	3	4	83	0	3	1	0	10	246	38.20%
81	208	San Juan Mixtepec	1199	B	425	2	13	29	1	7	1	1	3	4	106	3	0	0	0	9	179	42.12%
82	208	San Juan Mixtepec	1199	C01	424	1	5	19	2	5	1	2	3	7	110	6	1	0	0	12	174	41.04%
83	208	San Juan Mixtepec	1199	E01	403	5	38	12	3	7	3	1	7	3	75	4	0	1	0	11	170	42.18%
84	208	San Juan Mixtepec	1200	B	585	2	8	34	2	5	2	1	3	5	146	4	2	0	0	14	228	38.97%
85	208	San Juan Mixtepec	1201	B	693	0	13	27	5	7	6	1	6	6	184	4	0	0	1	6	266	38.38%
86	208	San Juan Mixtepec	1202	B	393	5	14	63	1	5	1	1	16	2	62	0	0	0	0	16	186	47.33%
87	208	San Juan Mixtepec	1202	C01	392	3	17	59	4	5	2	1	13	3	68	1	0	0	0	4	180	45.92%
88	208	San Juan Mixtepec	1203	B	519	2	82	37	15	7	2	3	4	6	61	1	0	1	0	18	239	46.05%
89	240	San Martín Itunyoso	1284	B	539	2	80	72	4	25	3	0	1	2	42	0	0	0	0	10	241	44.71%
90	240	San Martín Itunyoso	1284	C01	538	2	98	54	1	10	3	1	4	3	39	2	0	0	0	24	241	44.80%
91	240	San Martín Itunyoso	1284	E01	557	3	7	9	0	7	1	1	3	5	222	2	0	0	0	10	270	48.47%
92	240	San Martín Itunyoso	1284	E02	200	0	18	10	2	16	1	3	1	2	56	1	0	0	0	4	114	57.00%
93	242	San Martín Peras	1286	B	631	17	25	56	11	23	1	8	12	0	22	0	0	1	0	23	199	31.54%
94	242	San Martín Peras	1286	C01	630	13	46	44	13	17	2	1	6	2	35	0	0	3	0	22	204	32.38%
95	242	San Martín Peras	1286	C02	630	16	45	51	11	17	0	2	7	0	27	0	0	8	0	18	202	32.06%
96	242	San Martín Peras	1287	B	607	13	43	31	11	31	1	5	15	2	40	1	0	0	0	27	220	36.24%
97	242	San Martín Peras	1287	C01	607	8	45	35	16	35	6	5	7	3	31	1	0	0	0	16	208	34.27%
98	242	San Martín Peras	1287	C02	607	16	24	43	10	34	2	4	6	0	33	0	0	0	0	10	182	29.98%
99	242	San Martín Peras	1288	B	549	4	33	46	5	42	0	1	7	2	19	0	0	0	0	14	173	31.51%
100	242	San Martín Peras	1288	C01	549	4	27	50	6	42	1	3	6	1	33	0	0	0	0	11	184	33.52%
101	242	San Martín Peras	1289	B	477	5	67	26	6	11	1	5	8	2	35	3	0	0	0	17	186	38.99%
102	242	San Martín Peras	1289	E01	400	3	5	9	1	27	1	0	1	1	6	1	0	0	0	4	59	14.75%

**Instituto Estatal Electoral y de Participación Ciudadana de Oaxaca**  
Elección de Diputados por el principio de Mayoría Relativa y Representación Proporcional  
**07 Distrito Electoral Local Putla Villa de Guerrero**



No	Cve	Municipio	Sección	Casilla	Lista Nominal	PAN	PRI	PRD	PVEM	PT	MC	PUP	NA	PSD	MORENA	PRS	PAN PRD	PRI PVEM	CNR	Votos Nulos	Total Votos	Participación
103	242	San Martín Peras	1289	E01C01	400	2	9	12	1	26	0	1	1	0	6	0	0	1	0	3	62	15.50%
104	242	San Martín Peras	1290	B	451	0	192	8	0	21	0	1	0	0	1	0	0	2	0	8	233	51.66%
105	242	San Martín Peras	1290	C01	451	0	220	8	2	14	0	0	0	0	7	0	0	3	0	7	261	57.87%
106	242	San Martín Peras	1290	E01	394	8	77	23	6	19	0	2	4	3	7	0	0	4	0	18	171	43.40%
107	242	San Martín Peras	1290	E01C01	393	3	67	25	5	19	1	1	5	2	11	0	0	3	0	16	158	40.20%
108	242	San Martín Peras	1290	E02	147	0	0	8	0	123	0	0	0	0	0	0	0	0	0	1	132	89.80%
109	298	San Pedro Amuzgos	1449	B	708	1	209	199	1	10	0	2	0	15	62	1	0	2	1	13	516	72.88%
110	298	San Pedro Amuzgos	1449	C01	707	0	249	173	4	9	1	1	0	12	58	0	1	3	0	12	523	73.97%
111	298	San Pedro Amuzgos	1449	C02	707	2	217	188	3	12	0	1	0	13	59	0	1	1	0	9	506	71.57%
112	298	San Pedro Amuzgos	1450	B	597	3	167	168	2	18	1	2	0	5	50	0	0	3	0	5	424	71.02%
113	298	San Pedro Amuzgos	1450	C01	597	1	201	173	1	12	1	3	1	1	44	0	0	0	0	10	448	75.04%
114	298	San Pedro Amuzgos	1451	B	598	1	201	155	1	7	1	4	2	10	57	1	1	1	0	7	449	75.08%
115	298	San Pedro Amuzgos	1451	C01	597	1	214	135	1	2	2	4	0	9	58	1	4	0	0	10	441	73.87%
116	345	San Sebastián Tecomaxtlahuaca	1617	B	672	12	70	29	6	11	0	0	1	2	114	2	0	5	0	12	264	39.29%
117	345	San Sebastián Tecomaxtlahuaca	1617	C01	672	6	79	24	11	22	4	4	2	3	94	0	0	3	0	0	252	37.50%
118	345	San Sebastián Tecomaxtlahuaca	1618	B	552	8	84	17	6	19	2	2	4	6	80	3	0	2	0	13	246	44.57%
119	345	San Sebastián Tecomaxtlahuaca	1618	C01	551	12	85	13	1	21	2	1	4	0	91	1	1	3	0	9	244	44.28%
120	345	San Sebastián Tecomaxtlahuaca	1619	B	376	9	51	26	3	10	0	0	1	0	21	0	1	2	0	8	132	35.11%
121	345	San Sebastián Tecomaxtlahuaca	1619	C01	376	6	35	21	3	6	0	3	0	1	52	2	0	4	0	7	140	37.23%
122	345	San Sebastián Tecomaxtlahuaca	1620	B	341	1	9	19	5	3	0	5	2	3	39	1	1	1	1	13	103	30.21%
123	345	San Sebastián Tecomaxtlahuaca	1621	B	415	11	48	31	5	13	0	0	3	2	11	0	0	0	1	10	135	32.53%
124	345	San Sebastián Tecomaxtlahuaca	1622	B	232	4	30	21	1	3	2	0	2	0	13	1	1	0	0	1	79	34.05%
125	345	San Sebastián Tecomaxtlahuaca	1623	B	337	2	22	53	3	4	0	5	6	1	88	2	1	0	0	13	200	59.35%
126	345	San Sebastián Tecomaxtlahuaca	1624	B	596	2	24	82	2	16	2	2	7	8	74	0	0	0	0	17	236	39.60%
127	345	San Sebastián Tecomaxtlahuaca	1624	C01	596	3	30	81	1	7	7	3	5	3	77	2	0	0	0	21	240	40.27%
128	345	San Sebastián Tecomaxtlahuaca	1625	B	345	4	17	31	1	7	4	4	2	7	49	0	0	1	0	11	138	40.00%
129	378	Santa Cruz Itundujia	1691	B	510	6	228	92	13	2	0	0	2	0	45	0	0	2	0	12	402	78.82%
130	378	Santa Cruz Itundujia	1691	C01	510	1	191	111	13	4	0	1	1	0	45	0	2	3	0	11	383	75.10%
131	378	Santa Cruz Itundujia	1692	B	545	0	239	166	26	2	0	1	0	0	3	0	1	3	0	10	451	82.75%
132	378	Santa Cruz Itundujia	1693	B	571	1	142	184	2	2	1	1	3	1	77	0	0	3	0	20	437	76.53%
133	378	Santa Cruz Itundujia	1693	E01	666	2	109	299	8	1	1	0	2	1	27	0	1	4	0	7	462	69.37%
134	378	Santa Cruz Itundujia	1694	B	389	1	205	27	5	3	0	1	0	0	26	0	0	3	0	13	284	73.01%
135	378	Santa Cruz Itundujia	1694	C01	389	3	196	40	1	5	1	1	1	0	35	0	0	1	0	10	294	75.58%
136	378	Santa Cruz Itundujia	1695	B	626	53	196	159	17	7	0	1	2	0	18	0	0	2	0	21	476	76.04%



No	Cve	Municipio	Sección	Casilla	Lista Nominal	PAN	PRI	PRD	PVEM	PT	MC	PUP	NA	PSD	MORENA	PRS	PAN PRD	PRI PVEM	CNR	Votos Nulos	Total Votos	Participación
137	378	Santa Cruz Itundujia	1695	E01	364	3	244	45	3	2	0	0	1	0	11	0	0	2	0	10	321	88.19%
138	378	Santa Cruz Itundujia	1696	B	297	0	116	86	31	1	0	0	0	0	8	0	2	0	0	2	246	82.83%
139	378	Santa Cruz Itundujia	1696	E01	259	7	75	115	7	1	0	0	2	1	12	0	0	1	0	2	223	86.10%
140	378	Santa Cruz Itundujia	1697	B	439	2	127	142	8	2	0	1	1	0	9	0	0	4	0	9	305	69.48%
141	378	Santa Cruz Itundujia	1697	C01	438	4	141	152	4	0	0	0	1	1	7	0	1	2	0	11	324	73.97%
142	378	Santa Cruz Itundujia	1698	B	627	1	190	209	3	6	0	1	0	0	31	0	1	2	0	8	452	72.09%
143	378	Santa Cruz Itundujia	1698	C01	626	0	210	171	8	1	0	2	0	1	29	0	0	1	0	14	437	69.81%
144	378	Santa Cruz Itundujia	1698	E01	273	11	86	67	8	3	0	0	0	0	17	0	1	3	0	2	198	72.53%
145	416	Santa María Ipalapa	1856	B	529	53	36	84	4	1	0	198	2	0	13	0	3	0	0	20	414	78.26%
146	416	Santa María Ipalapa	1856	C01	528	90	63	84	5	3	0	120	0	0	24	0	7	0	0	16	412	78.03%
147	416	Santa María Ipalapa	1856	C02	528	86	67	78	2	3	0	155	1	0	31	0	4	0	0	9	436	82.58%
148	416	Santa María Ipalapa	1857	B	437	5	33	125	4	43	0	30	2	0	21	0	8	0	0	12	283	64.76%
149	416	Santa María Ipalapa	1857	C01	437	5	31	137	2	34	0	30	2	1	22	0	10	1	0	23	298	68.19%
150	416	Santa María Ipalapa	1857	E01	94	4	6	52	0	1	0	12	0	0	0	0	1	0	0	5	81	86.17%
151	416	Santa María Ipalapa	1858	B	511	28	55	99	2	13	1	90	1	1	14	1	4	0	0	25	334	65.36%
152	416	Santa María Ipalapa	1858	C01	511	13	61	98	1	25	1	87	2	2	17	1	4	0	0	22	334	65.36%
153	448	Santa María Zacatepec	1940	B	512	4	111	114	5	5	1	9	4	2	77	1	2	3	0	14	352	68.75%
154	448	Santa María Zacatepec	1940	C01	512	0	88	144	8	10	0	6	1	2	58	0	1	8	0	23	349	68.16%
155	448	Santa María Zacatepec	1940	C02	511	2	114	120	9	9	0	4	0	4	53	0	0	5	0	16	336	65.75%
156	448	Santa María Zacatepec	1941	B	538	2	142	108	7	3	0	10	1	0	64	0	2	4	0	19	362	67.29%
157	448	Santa María Zacatepec	1941	C01	538	3	146	95	8	6	1	8	2	2	64	1	1	10	0	9	356	66.17%
158	448	Santa María Zacatepec	1941	C02	538	4	147	111	7	6	1	5	0	0	53	2	0	4	0	12	352	65.43%
159	448	Santa María Zacatepec	1942	B	591	5	161	105	8	4	1	7	7	6	62	2	1	12	0	17	398	67.34%
160	448	Santa María Zacatepec	1942	C01	590	1	165	93	6	12	0	11	1	1	59	1	0	12	0	24	386	65.42%
161	448	Santa María Zacatepec	1942	C02	590	3	146	117	8	9	0	11	1	4	71	0	0	10	0	13	393	66.61%
162	448	Santa María Zacatepec	1943	B	589	2	124	64	95	6	0	1	0	0	101	2	1	5	0	3	404	68.59%
163	448	Santa María Zacatepec	1943	E01	578	9	116	40	24	24	1	31	4	4	108	1	0	4	0	19	385	66.61%
164	448	Santa María Zacatepec	1944	B	537	3	136	83	21	11	1	11	0	3	61	1	0	6	0	13	350	65.18%
165	448	Santa María Zacatepec	1944	C01	536	1	111	117	31	11	1	6	1	0	44	1	0	5	0	19	348	64.93%
166	448	Santa María Zacatepec	1945	B	739	2	148	107	69	13	2	7	7	2	80	4	1	5	0	18	465	62.92%
167	448	Santa María Zacatepec	1946	B	632	1	118	138	57	4	1	45	1	0	23	0	2	10	0	10	410	64.87%
168	448	Santa María Zacatepec	1946	C01	631	2	99	138	74	2	1	57	1	0	25	1	1	6	0	16	423	67.04%
169	448	Santa María Zacatepec	1947	B	580	2	120	94	2	9	2	25	2	1	39	1	0	0	0	13	310	53.45%
170	448	Santa María Zacatepec	1947	C01	580	1	115	80	4	5	2	39	2	2	41	2	1	3	0	14	311	53.62%

**Instituto Estatal Electoral y de Participación Ciudadana de Oaxaca**  
Elección de Diputados por el principio de Mayoría Relativa y Representación Proporcional  
**07 Distrito Electoral Local Putla Villa de Guerrero**



No	Cve	Municipio	Sección	Casilla	Lista Nominal	PAN	PRI	PRD	PVEM	PT	MC	PUP	NA	PSD	MORENA	PRS	PAN PRD	PRI PVEM	CNR	Votos Nulos	Total Votos	Participación
171	448	Santa María Zacatepec	1948	B	469	2	153	102	2	2	0	2	2	3	61	0	0	3	0	12	344	73.35%
172	448	Santa María Zacatepec	1948	E01	204	1	139	11	0	0	0	1	0	0	2	0	0	2	0	0	156	76.47%
173	448	Santa María Zacatepec	1949	B	647	1	268	42	8	3	1	4	2	0	49	0	0	9	0	10	397	61.36%
174	470	Santiago Juxtlahuaca	2033	B	529	13	124	15	5	12	1	7	3	8	121	1	1	1	0	13	325	61.44%
175	470	Santiago Juxtlahuaca	2033	C01	529	9	121	13	4	14	3	1	3	9	102	1	0	2	0	13	295	55.77%
176	470	Santiago Juxtlahuaca	2033	C02	529	10	121	12	5	9	4	1	3	11	108	4	0	4	0	10	302	57.09%
177	470	Santiago Juxtlahuaca	2033	SMR01		3	38	10	3	8	1	0	1	18	212	0	0	0	0	14	308	
178	470	Santiago Juxtlahuaca	2033	SMR02		Casilla no instalada el día de la Jornada Electoral																
179	470	Santiago Juxtlahuaca	2034	B	619	5	122	20	10	14	4	2	5	9	127	2	0	1	0	18	339	54.77%
180	470	Santiago Juxtlahuaca	2034	C01	619	9	103	19	10	9	0	4	2	6	125	0	1	0	0	12	300	48.47%
181	470	Santiago Juxtlahuaca	2034	C02	619	11	104	16	10	12	4	6	2	6	114	4	0	2	1	12	304	49.11%
182	470	Santiago Juxtlahuaca	2034	C03	618	9	119	20	8	14	4	3	7	14	131	1	0	0	0	8	338	54.69%
183	470	Santiago Juxtlahuaca	2035	B	627	7	200	8	7	17	1	2	7	6	171	1	0	3	0	17	447	71.29%
184	470	Santiago Juxtlahuaca	2035	C01	627	15	161	26	6	16	4	0	9	10	132	2	0	0	0	15	396	63.16%
185	470	Santiago Juxtlahuaca	2035	C02	627	4	169	16	5	26	2	0	4	4	131	3	1	3	0	19	387	61.72%
186	470	Santiago Juxtlahuaca	2036	B	622	15	169	16	6	8	3	3	5	12	118	0	1	3	0	14	373	59.97%
187	470	Santiago Juxtlahuaca	2036	C01	622	13	137	19	8	12	4	3	4	11	130	2	0	2	0	6	351	56.43%
188	470	Santiago Juxtlahuaca	2036	C02	621	11	165	14	4	13	1	1	6	5	114	4	0	1	0	12	351	56.52%
189	470	Santiago Juxtlahuaca	2037	B	502	7	72	13	1	22	0	2	4	13	88	1	0	0	0	20	243	48.41%
190	470	Santiago Juxtlahuaca	2037	C01	501	5	67	10	7	13	1	1	2	25	87	0	0	0	0	9	227	45.31%
191	470	Santiago Juxtlahuaca	2038	B	606	9	55	19	2	14	2	6	7	8	116	3	0	2	0	13	256	42.24%
192	470	Santiago Juxtlahuaca	2039	B	668	5	66	54	3	16	5	5	2	11	140	2	0	0	0	27	336	50.30%
193	470	Santiago Juxtlahuaca	2039	E01	525	7	87	23	7	22	2	1	2	9	97	0	0	2	1	12	272	51.81%
194	470	Santiago Juxtlahuaca	2039	E02	111	6	11	16	2	2	3	0	1	0	53	0	2	0	0	14	110	99.10%
195	470	Santiago Juxtlahuaca	2040	B	723	11	150	40	6	1	5	3	3	11	40	1	0	2	0	17	290	40.11%
196	470	Santiago Juxtlahuaca	2041	B	399	6	57	15	9	9	0	2	1	8	74	0	1	0	0	18	200	50.13%
197	470	Santiago Juxtlahuaca	2041	C01	399	7	63	8	1	6	3	2	1	9	80	0	1	2	0	4	187	46.87%
198	470	Santiago Juxtlahuaca	2042	B	619	13	160	66	2	18	1	3	0	27	100	0	0	1	0	24	415	67.04%
199	470	Santiago Juxtlahuaca	2042	C01	619	26	133	62	5	22	2	7	5	25	82	1	0	2	0	27	399	64.46%
200	470	Santiago Juxtlahuaca	2042	C02	619	17	114	57	8	15	1	5	0	26	111	1	0	1	0	26	382	61.71%
201	470	Santiago Juxtlahuaca	2043	B	678	2	78	6	8	12	1	10	6	11	185	1	0	1	0	32	353	52.06%
202	470	Santiago Juxtlahuaca	2043	E01	680	2	69	9	2	6	5	0	6	7	164	1	0	2	0	29	302	44.41%
203	470	Santiago Juxtlahuaca	2044	B	611	29	156	35	6	9	1	2	1	31	69	0	0	1	0	21	361	59.08%
204	470	Santiago Juxtlahuaca	2045	B	653	1	180	38	8	4	1	3	0	9	146	1	0	10	0	28	429	65.70%

No	Cve	Municipio	Sección	Casilla	Lista Nominal	PAN	PRI	PRD	PVEM	PT	MC	PUP	NA	PSD	MORENA	PRS	PAN PRD	PRI PVEM	CNR	Votos Nulos	Total Votos	Participación
205	470	Santiago Juxtlahuaca	2045	E01	352	3	55	6	4	5	1	1	1	37	73	1	0	0	0	26	213	60.51%
206	470	Santiago Juxtlahuaca	2046	B	317	0	11	1	1	0	1	4	0	0	225	2	0	0	0	9	254	80.13%
207	470	Santiago Juxtlahuaca	2046	E01	433	0	2	0	0	0	0	0	0	0	431	0	0	0	0	1	434	100.23%
208	470	Santiago Juxtlahuaca	2046	E02	516	0	200	0	27	27	0	1	0	185	17	2	0	2	0	22	483	93.60%
209	470	Santiago Juxtlahuaca	2047	B	498	0	364	1	7	1	0	0	0	0	22	0	0	1	0	19	415	83.33%
210	470	Santiago Juxtlahuaca	2047	E01	508	0	2	2	0	1	1	0	0	0	525	0	0	0	0	1	532	104.72%
211	470	Santiago Juxtlahuaca	2047	E02	301	0	38	231	0	0	0	0	0	0	0	0	0	0	0	13	282	93.69%
212	470	Santiago Juxtlahuaca	2048	B	429	0	2	1	0	0	0	2	0	0	302	0	0	0	0	3	310	72.26%
213	470	Santiago Juxtlahuaca	2048	C01	429	0	2	1	0	0	1	2	0	1	269	1	0	0	0	1	278	64.80%
214	470	Santiago Juxtlahuaca	2048	E01	547	0	2	1	1	1	1	1	0	0	446	0	0	0	0	1	454	83.00%
215	470	Santiago Juxtlahuaca	2049	B	633	1	2	0	0	1	3	3	0	2	376	7	0	0	0	6	401	63.35%
216	470	Santiago Juxtlahuaca	2453	B	231	0	16	10	0	3	1	0	0	4	107	1	0	0	0	4	146	63.20%
			102	216	109,909	1,399	16,688	11,868	1,546	4,294	1,069	1,839	578	1,303	18,212	894	134	391	7	3,285	63,507	57.78%

Distribución final de votos a Partidos Políticos	PAN	PRI	PRD	PVEM	PT	MC	PUP	NA	PSD	MORENA	PRS	CNR	Votos Nulos	Total Votos
	1,466	16,884	11,935	1,741	4,294	1,069	1,839	578	1,303	18,212	894	7	3,285	63,507

Votación total emitida para los candidatos de las coaliciones y los partidos políticos	Coalición CREO	Coalición PRI-PVEM	PT	MC	PUP	NA	PSD	MORENA	PRS	CNR	Votos Nulos	Total Votos
	13,401	18,625	4,294	1,069	1,839	578	1,303	18,212	894	7	3,285	63,507
	21.10%	29.33%	6.76%	1.68%	2.90%	0.91%	2.05%	28.68%	1.41%	0.01%	5.17%	

Votos para Diputados de Representación Proporcional emitidos en las casillas Especiales

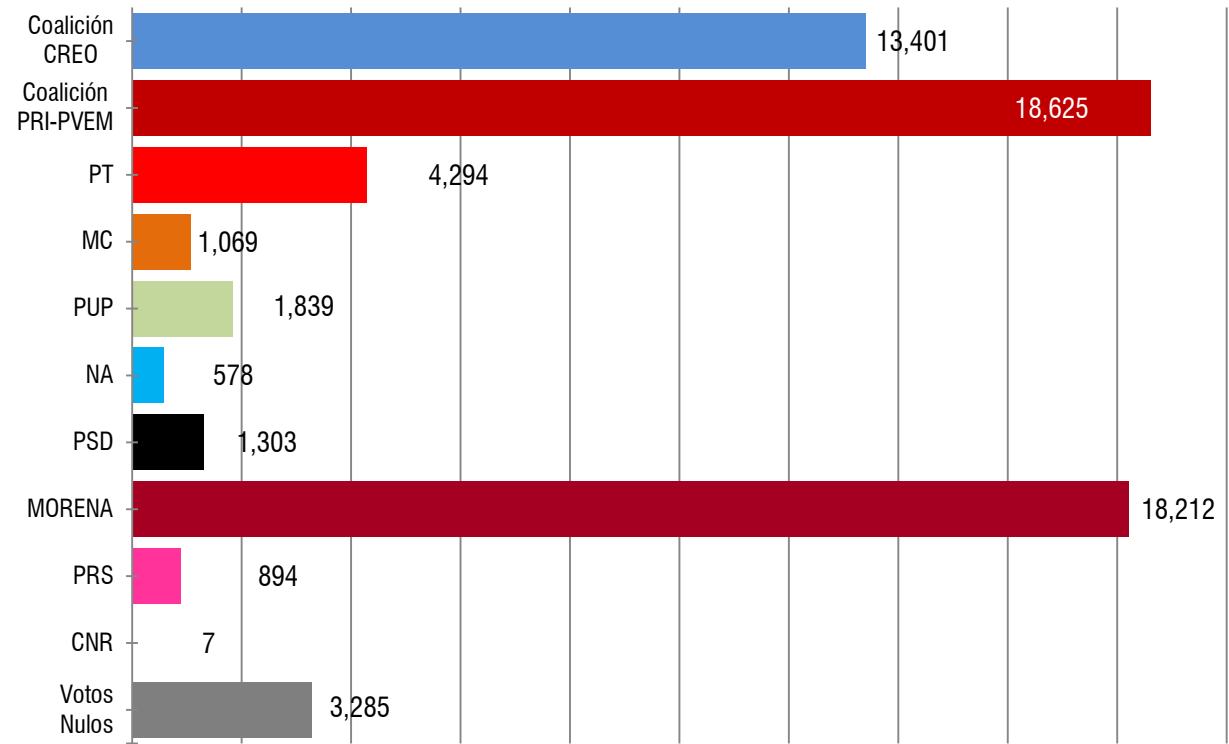
Cve	Municipio	Sección	Casilla	PAN	PRI	PRD	PVEM	PT	MC	PUP	NA	PSD	MORENA	PRS	CNR	Votos Nulos	Total Votos
71	Putla Villa de Guerrero	646	SRP01	5	32	19	1	18	5	1	1	0	70	4	0	6	162
71	Putla Villa de Guerrero	646	SRP02	5	26	12	6	9	8	3	2	1	51	4	0	7	134
470	Santiago Juxtlahuaca	2033	SRP01	9	30	11	2	11	4	1	2	3	96	0	0	8	177
				19	88	42	9	38	17	5	5	4	217	8	0	21	473

Votación total emitida en este distrito electoral para la Elección de Diputados por el Principio de Representación Proporcional.	PAN	PRI	PRD	PVEM	PT	MC	PUP	NA	PSD	MORENA	PRS	CNR	Votos Nulos	Total Votos
	1,485	16,972	11,977	1,750	4,332	1,086	1,844	583	1,307	18,429	902	7	3,306	63,980

Las casillas 646 SMR01 y 2049 B que tuvieron votos reservados fueron duplicadas, la casilla 2033 SRP01 también fue sumada a la votación de Mayoría Relativa

07 Distrito Electoral Local Putla Villa de Guerrero

Lista Nominal: 109,909  
Votación Total Emitida: 63,507  
% de participación: 57.78%

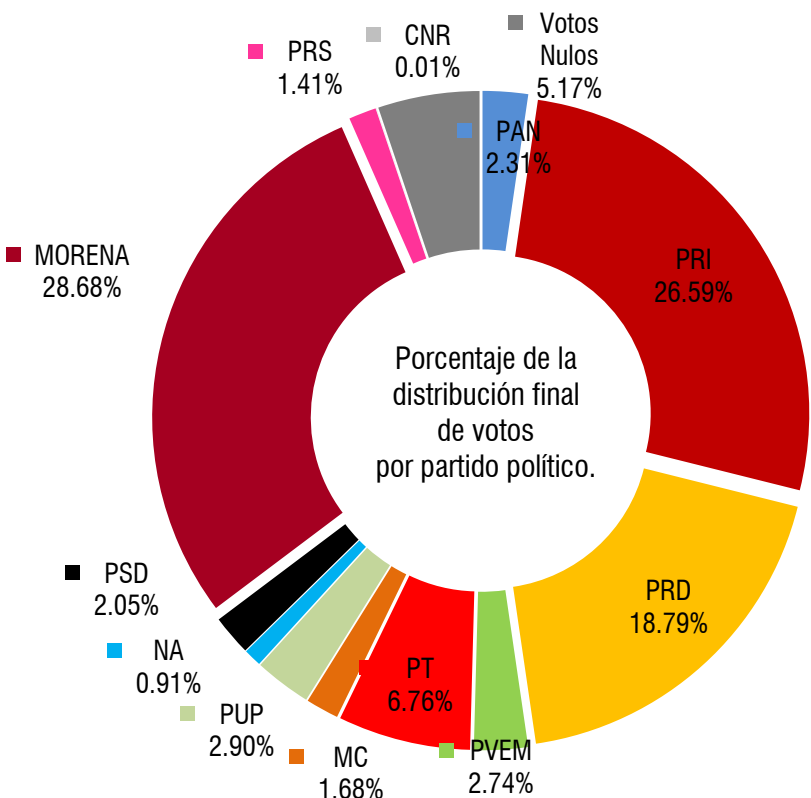


Votación total emitida para los candidatos de las coaliciones y los partidos políticos.  
**CREO.** Coalición Con Rumbo y Estabilidad por Oaxaca.

Distribución final de votos a Partidos Políticos	PAN	PRI	PRD	PVEM	PT	MC	PUP	NA	PSD	MORENA	PRS	CNR	Votos Nulos	Total Votos
	1,466	16,884	11,935	1,741	4,294	1,069	1,839	578	1,303	18,212	894	7	3,285	63,507

Votación total emitida para los candidatos de las coaliciones y los partidos políticos	Coalición CREO	Coalición PRI-PVEM	PT	MC	PUP	NA	PSD	MORENA	PRS	CNR	Votos Nulos	Total Votos
	13,401	18,625	4,294	1,069	1,839	578	1,303	18,212	894	7	3,285	63,507
	21.10%	29.33%	6.76%	1.68%	2.90%	0.91%	2.05%	28.68%	1.41%	0.01%	5.17%	

Instituto Estatal Electoral y de Participación Ciudadana de Oaxaca  
Proceso Electoral Ordinario 2015-2016  
Resultados de la elección de Diputados por el principio de Mayoría Relativa



## **08** Distrito Electoral Local **Heroica Ciudad de Tlaxiaco**

---





No	Cve	Municipio	Sección	Casilla	Lista Nominal	PAN	PRI	PRD	PVEM	PT	MC	PUP	NA	PSD	MORENA	PAN PRD	PRI PVEM	CNR	Votos Nulos	Total Votos	Participación
1	16	Chalcatongo de Hidalgo	104	B	504	7	67	62	20	18	6	9	31	6	75	3	3	0	22	329	65.28%
2	16	Chalcatongo de Hidalgo	104	C01	504	4	82	72	18	20	5	9	25	7	70	3	0	0	23	338	67.06%
3	16	Chalcatongo de Hidalgo	105	B	580	4	59	78	15	27	2	20	32	13	89	0	1	0	26	366	63.10%
4	16	Chalcatongo de Hidalgo	105	C01	580	5	85	55	8	31	2	14	40	8	85	1	1	0	21	356	61.38%
5	16	Chalcatongo de Hidalgo	106	B	485	3	54	104	7	22	2	4	42	1	48	1	1	0	17	306	63.09%
6	16	Chalcatongo de Hidalgo	106	C01	485	2	52	96	6	17	4	8	29	6	60	1	1	0	13	295	60.82%
7	16	Chalcatongo de Hidalgo	106	SMR01		6	22	15	2	4	1	0	3	0	30	0	0	0	2	85	
8	16	Chalcatongo de Hidalgo	107	B	535	4	51	79	40	22	2	14	15	14	63	0	5	0	31	340	63.55%
9	16	Chalcatongo de Hidalgo	107	C01	534	3	57	74	38	28	6	7	17	7	68	3	2	0	29	339	63.48%
10	16	Chalcatongo de Hidalgo	108	B	544	1	34	161	21	27	4	18	17	3	40	1	0	0	25	352	64.71%
11	16	Chalcatongo de Hidalgo	109	B	447	0	16	42	36	116	2	2	19	1	13	0	3	0	14	264	59.06%
12	16	Chalcatongo de Hidalgo	109	E01	336	7	44	41	50	13	1	4	77	1	26	0	2	1	23	290	86.31%
13	16	Chalcatongo de Hidalgo	110	B	533	5	28	130	40	29	5	12	44	6	43	1	2	0	19	364	68.29%
14	16	Chalcatongo de Hidalgo	110	E01	282	0	4	109	15	4	1	1	9	5	18	0	0	0	18	184	65.25%
15	40	Ixpantepec Nieves	255	B	416	3	30	37	4	4	1	1	1	5	27	1	0	0	1	115	27.64%
16	40	Ixpantepec Nieves	255	C01	415	5	18	31	3	3	3	0	2	7	32	0	0	0	5	109	26.27%
17	40	Ixpantepec Nieves	256	B	144	1	8	17	2	0	0	0	0	1	30	0	0	0	1	60	41.67%
18	40	Ixpantepec Nieves	257	B	161	1	36	33	2	4	0	1	0	0	3	1	1	1	4	87	54.04%
19	49	Magdalena Peñasco	375	B	562	6	45	39	6	10	8	4	5	10	167	1	4	0	20	325	57.83%
20	49	Magdalena Peñasco	375	E01	350	6	27	141	4	9	4	1	3	1	9	2	0	0	11	218	62.29%
21	49	Magdalena Peñasco	376	B	403	10	46	47	2	9	2	5	6	3	58	2	2	0	13	205	50.87%
22	49	Magdalena Peñasco	376	C01	403	3	52	61	5	13	4	2	3	7	57	3	0	0	16	226	56.08%
23	49	Magdalena Peñasco	377	B	429	3	17	96	3	14	4	6	2	2	64	1	0	0	16	228	53.15%
24	49	Magdalena Peñasco	377	C01	429	1	14	92	7	6	2	7	0	3	74	1	0	0	17	224	52.21%
25	78	San Agustín Atenango	712	B	604	2	169	81	3	3	0	1	3	1	69	0	1	0	10	343	56.79%
26	78	San Agustín Atenango	712	C01	604	4	159	75	2	0	0	2	1	2	88	0	2	0	17	352	58.28%
27	78	San Agustín Atenango	713	B	370	2	63	92	1	4	0	3	3	0	39	0	0	0	14	221	59.73%
28	83	San Agustín Tlacotepec	734	B	287	2	18	28	2	2	1	58	0	2	19	0	0	0	5	137	47.74%
29	83	San Agustín Tlacotepec	735	B	387	5	36	55	5	4	0	48	1	1	28	0	2	0	5	190	49.10%
30	102	San Antonino Monte Verde	772	B	525	2	17	96	1	6	1	1	1	1	39	2	0	0	12	179	34.10%
31	102	San Antonino Monte Verde	772	C01	525	8	33	96	4	6	2	2	2	2	27	1	0	0	15	198	37.71%
32	102	San Antonino Monte Verde	772	E01	659	13	28	224	11	22	5	5	6	1	31	0	0	0	22	368	55.84%
33	102	San Antonino Monte Verde	773	B	573	8	124	126	6	12	1	1	4	1	1	2	1	0	15	302	52.71%
34	102	San Antonino Monte Verde	774	B	576	1	376	3	28	2	1	0	5	1	2	0	2	0	12	433	75.17%
35	102	San Antonino Monte Verde	774	C01	576	1	389	2	18	3	0	0	3	0	1	1	16	0	5	439	76.22%



No	Cve	Municipio	Sección	Casilla	Lista Nominal	PAN	PRI	PRD	PVEM	PT	MC	PUP	NA	PSD	MORENA	PAN PRD	PRI PVEM	CNR	Votos Nulos	Total Votos	Participación
36	102	San Antonino Monte Verde	774	E01	215	3	23	88	3	7	0	0	1	0	4	0	0	0	6	135	62.79%
37	102	San Antonino Monte Verde	775	B	580	7	99	95	8	14	2	3	6	1	15	2	3	0	12	267	46.03%
38	102	San Antonino Monte Verde	775	C01	579	5	104	69	5	13	2	2	3	3	14	1	3	1	17	242	41.80%
39	107	San Antonio Sinicahua	789	B	384	0	3	40	2	3	1	0	0	0	3	0	0	0	1	53	13.80%
40	107	San Antonio Sinicahua	789	C01	384	0	21	47	6	5	2	1	7	9	39	1	2	0	15	155	40.36%
41	107	San Antonio Sinicahua	789	E01	116	5	34	27	4	5	2	2	9	2	43	0	0	1	10	144	100.00%
42	107	San Antonio Sinicahua	789	E02	126	4	3	51	3	4	1	0	0	0	9	2	0	0	5	82	65.08%
43	118	San Bartolomé Yucuañe	810	B	284	7	55	23	4	7	1	0	2	1	37	1	2	0	6	146	51.41%
44	124	San Cristobal Amoltepec	835	B	420	2	12	30	2	7	7	5	3	7	77	0	1	0	11	164	39.05%
45	124	San Cristobal Amoltepec	835	C01	420	1	11	22	1	8	8	1	9	4	106	1	1	0	1	174	41.43%
46	130	San Esteban Atatlahuca	847	B	427	2	19	29	3	4	0	114	4	2	62	1	0	0	17	257	60.19%
47	130	San Esteban Atatlahuca	847	C01	427	2	15	32	7	7	6	125	3	1	63	0	0	0	8	269	63.00%
48	130	San Esteban Atatlahuca	848	B	531	11	24	214	11	13	0	49	3	1	16	3	2	0	19	366	68.93%
49	130	San Esteban Atatlahuca	849	B	466	2	44	53	6	2	2	96	3	1	41	0	1	1	12	264	56.65%
50	130	San Esteban Atatlahuca	849	E01	307	3	37	31	5	2	1	101	3	1	14	1	0	0	9	208	67.75%
51	130	San Esteban Atatlahuca	850	B	254	2	0	78	2	3	2	26	0	1	21	0	0	0	10	145	57.09%
52	130	San Esteban Atatlahuca	850	E01	273	1	5	119	2	6	0	26	3	0	7	1	0	0	8	178	65.20%
53	171	San Juan Achiutla	978	B	337	4	43	60	0	1	6	15	3	2	46	3	1	0	7	191	56.68%
54	210	San Juan Ñumí	1205	B	619	6	114	98	3	6	3	77	0	7	20	3	1	0	18	356	57.51%
55	210	San Juan Ñumí	1205	C01	619	5	130	45	2	11	0	78	0	3	63	1	4	0	15	357	57.67%
56	210	San Juan Ñumí	1206	B	463	3	126	12	8	3	0	2	1	0	7	1	3	0	6	172	37.15%
57	210	San Juan Ñumí	1206	E01	737	1	202	15	11	3	1	3	4	0	7	0	0	0	11	258	35.01%
58	210	San Juan Ñumí	1207	B	488	4	52	63	4	6	0	2	2	1	21	1	1	0	2	159	32.58%
59	210	San Juan Ñumí	1207	C01	487	2	32	68	3	4	1	1	3	6	39	1	0	0	4	164	33.68%
60	210	San Juan Ñumí	1208	B	559	0	132	97	1	7	0	60	1	3	44	0	3	0	13	361	64.58%
61	210	San Juan Ñumí	1208	E01	387	4	107	55	5	11	1	14	3	2	6	1	2	0	3	214	55.30%
62	210	San Juan Ñumí	1209	B	504	0	71	62	2	7	4	75	5	2	30	1	1	0	8	268	53.17%
63	218	San Juan Teita	1225	B	428	4	82	24	6	4	1	0	1	10	89	0	0	0	13	234	54.67%
64	239	San Martín Huamelulpan	1283	B	550	8	24	39	3	14	0	6	4	4	102	1	0	0	7	212	38.55%
65	239	San Martín Huamelulpan	1283	E01	221	0	29	10	3	1	1	3	1	1	18	0	2	0	7	76	34.39%
66	250	San Mateo Peñasco	1304	B	492	2	103	100	12	4	1	7	14	7	9	67	0	0	0	326	66.26%
67	250	San Mateo Peñasco	1304	C01	491	2	92	14	8	2	1	15	5	4	91	0	3	0	11	248	50.51%
68	250	San Mateo Peñasco	1305	B	522	11	21	167	10	21	1	9	9	1	42	5	0	0	22	319	61.11%
69	253	San Mateo Sindihui	1314	B	504	5	18	100	6	2	0	56	1	1	17	0	0	0	17	223	44.25%
70	253	San Mateo Sindihui	1314	C01	504	4	29	61	4	2	0	67	1	0	8	0	0	0	13	189	37.50%



No	Cve	Municipio	Sección	Casilla	Lista Nominal	PAN	PRI	PRD	PVEM	PT	MC	PUP	NA	PSD	MORENA	PAN PRD	PRI PVEM	CNR	Votos Nulos	Total Votos	Participación
71	253	San Mateo Sindihui	1314	C02	503	2	32	68	2	3	0	49	6	1	16	0	1	0	7	187	37.18%
72	257	San Miguel Achiutla	1319	B	550	6	68	50	10	4	6	3	3	2	31	2	2	0	7	194	35.27%
73	268	San Miguel el Grande	1354	B	516	1	70	84	0	5	2	57	1	3	71	1	0	0	9	304	58.91%
74	268	San Miguel el Grande	1355	B	649	5	51	106	2	11	2	30	5	1	109	4	0	0	17	343	52.85%
75	268	San Miguel el Grande	1356	B	524	3	6	27	2	9	0	7	8	5	212	1	0	2	4	286	54.58%
76	268	San Miguel el Grande	1357	B	523	4	37	138	2	4	1	11	3	2	68	0	0	0	9	279	53.35%
77	268	San Miguel el Grande	1358	B	519	6	29	147	3	30	0	12	2	1	70	1	0	0	16	317	61.08%
78	284	San Miguel Tlacotepec	1411	B	454	8	32	29	1	3	0	2	2	8	64	2	1	0	7	159	35.02%
79	284	San Miguel Tlacotepec	1411	C01	453	12	37	31	4	6	0	2	3	3	51	0	0	0	18	167	36.87%
80	284	San Miguel Tlacotepec	1412	B	716	5	57	54	5	2	1	2	10	9	109	4	2	0	7	267	37.29%
81	284	San Miguel Tlacotepec	1413	B	311	3	44	7	5	1	0	2	1	3	49	0	1	0	5	121	38.91%
82	284	San Miguel Tlacotepec	1414	B	526	16	21	48	5	3	0	1	3	3	20	1	1	0	5	127	24.14%
83	295	San Pablo Tijaltepec	1438	B	159	2	3	25	2	4	1	1	2	0	14	1	0	0	8	63	39.62%
84	295	San Pablo Tijaltepec	1438	E01	648	2	10	67	3	133	1	122	4	2	10	0	0	0	18	372	57.41%
85	295	San Pablo Tijaltepec	1439	B	379	7	19	40	4	12	2	34	1	2	28	0	1	0	4	154	40.63%
86	295	San Pablo Tijaltepec	1439	C01	379	5	17	47	3	5	4	5	3	0	35	2	0	0	8	134	35.36%
87	315	San Pedro Mártir Yucuxaco	1496	B	667	8	39	37	5	10	4	5	4	2	92	0	0	0	11	217	32.53%
88	315	San Pedro Mártir Yucuxaco	1497	B	347	11	34	13	8	5	3	5	0	4	61	0	1	0	14	159	45.82%
89	318	San Pedro Molinos	1512	B	525	4	47	73	9	35	3	10	6	3	68	0	2	0	9	269	51.24%
90	343	San Sebastián Nicananduta	1613	B	621	8	20	88	2	2	0	0	2	0	22	1	1	0	5	151	24.32%
91	343	San Sebastián Nicananduta	1613	C01	620	10	19	91	5	5	0	2	2	2	21	3	0	0	4	164	26.45%
92	371	Santa Catarina Tayata	1677	B	501	8	105	48	8	9	3	1	0	2	77	2	1	1	5	270	53.89%
93	372	Santa Catarina Ticuá	1678	B	261	4	51	35	7	5	0	4	1	1	28	1	1	0	9	147	56.32%
94	372	Santa Catarina Ticuá	1679	B	456	17	59	58	9	18	0	7	5	2	65	0	1	0	11	252	55.26%
95	373	Santa Catarina Yosonotú	1680	B	497	2	9	28	2	4	0	26	6	9	163	1	0	0	10	260	52.31%
96	373	Santa Catarina Yosonotú	1681	B	243	1	6	33	3	7	0	30	2	2	31	1	0	0	4	120	49.38%
97	373	Santa Catarina Yosonotú	1682	B	259	1	1	44	2	8	0	19	1	2	36	2	0	0	7	123	47.49%
98	373	Santa Catarina Yosonotú	1682	E01	145	5	0	12	1	5	3	0	1	5	40	0	0	0	4	76	52.41%
99	380	Santa Cruz Nundaco	1702	B	532	7	10	47	3	16	1	3	4	0	83	0	1	0	20	195	36.65%
100	380	Santa Cruz Nundaco	1702	C01	531	14	36	86	2	7	3	4	4	1	44	6	0	0	9	216	40.68%
101	380	Santa Cruz Nundaco	1702	E01	588	7	26	63	7	17	2	3	5	2	73	4	0	0	18	227	38.61%
102	380	Santa Cruz Nundaco	1702	E02	412	5	87	64	3	13	0	1	2	8	20	1	1	0	19	224	54.37%
103	383	Santa Cruz Tacahua	1707	B	649	2	8	25	3	5	0	4	1	0	15	0	0	0	0	63	9.71%
104	383	Santa Cruz Tacahua	1707	E01	207	6	76	52	4	102	2	2	3	3	62	0	0	1	12	325	100.00%
105	384	Santa Cruz Tayata	1708	B	212	5	42	12	3	5	4	1	2	4	25	1	1	0	3	108	50.94%



No	Cve	Municipio	Sección	Casilla	Lista Nominal	PAN	PRI	PRD	PVEM	PT	MC	PUP	NA	PSD	MORENA	PAN PRD	PRI PVEM	CNR	Votos Nulos	Total Votos	Participación
106	384	Santa Cruz Tayata	1708	E01	196	4	41	12	5	1	0	0	2	1	16	0	0	0	0	82	41.84%
107	394	Santa Lucía Monteverde	1771	B	718	6	42	62	6	39	2	0	4	6	142	0	1	0	22	332	46.24%
108	394	Santa Lucía Monteverde	1772	B	622	3	38	36	3	116	2	2	1	1	18	2	1	0	14	237	38.10%
109	394	Santa Lucía Monteverde	1773	B	695	6	90	72	7	159	0	3	3	2	30	1	1	0	24	398	57.27%
110	394	Santa Lucía Monteverde	1773	E01	218	2	10	22	2	5	0	1	4	0	44	3	3	0	9	105	48.17%
111	394	Santa Lucía Monteverde	1774	B	562	0	11	127	5	5	1	7	1	7	85	2	0	0	14	265	47.15%
112	394	Santa Lucía Monteverde	1774	C01	562	4	14	154	5	5	5	8	3	3	91	1	0	0	22	315	56.05%
113	394	Santa Lucía Monteverde	1775	B	449	6	27	28	2	112	2	1	2	1	31	0	0	0	21	233	51.89%
114	394	Santa Lucía Monteverde	1775	C01	449	1	21	33	2	115	1	0	2	0	27	0	0	0	19	221	49.22%
115	409	Santa María del Rosario	1828	B	358	9	73	29	7	17	2	1	4	3	27	3	1	0	8	184	51.40%
116	424	Santa María Nduayaco	1880	B	202	12	56	21	6	5	1	0	1	0	24	1	1	0	4	132	65.35%
117	424	Santa María Nduayaco	1881	B	115	6	30	10	3	1	0	1	0	1	10	0	2	0	1	65	56.52%
118	424	Santa María Nduayaco	1881	E01	98	3	23	9	3	4	1	0	1	7	8	0	3	0	5	67	68.37%
119	431	Santa María Tataltepec	1905	B	176	2	98	7	2	18	1	0	0	3	4	0	0	0	1	136	77.27%
120	445	Santa María Yolotepec	1935	B	314	3	16	178	6	6	1	2	1	0	10	1	0	0	5	229	72.93%
121	446	Santa María Yosoyúa	1936	B	196	4	38	36	11	28	10	130	2	9	68	1	0	0	11	348	100.00%
122	446	Santa María Yosoyúa	1936	E01	642	0	5	18	1	73	3	8	2	3	36	0	0	0	7	156	24.30%
123	446	Santa María Yosoyúa	1936	E02	301	1	15	4	3	6	1	1	1	0	56	0	0	0	4	92	30.56%
124	447	Santa María Yucuhiti	1937	B	378	6	49	14	6	10	2	20	4	6	67	0	1	0	8	193	51.06%
125	447	Santa María Yucuhiti	1937	C01	378	4	58	24	2	5	5	10	2	9	61	3	4	0	14	201	53.17%
126	447	Santa María Yucuhiti	1937	E01	742	35	75	86	6	35	4	4	4	10	67	3	1	0	28	358	48.25%
127	447	Santa María Yucuhiti	1938	B	613	7	23	40	10	17	1	84	6	16	77	0	1	0	21	303	49.43%
128	447	Santa María Yucuhiti	1938	C01	613	5	22	42	7	12	3	73	3	10	85	1	2	0	16	281	45.84%
129	447	Santa María Yucuhiti	1938	C02	613	7	23	39	6	11	2	90	0	16	70	0	0	0	15	279	45.51%
130	447	Santa María Yucuhiti	1939	B	666	12	57	55	6	9	4	29	5	8	113	1	1	0	21	321	48.20%
131	447	Santa María Yucuhiti	1939	C01	665	15	74	50	4	11	5	26	2	3	102	1	3	1	14	311	46.77%
132	482	Santiago Nundiche	2084	B	403	1	73	30	8	22	5	1	2	3	42	1	2	0	14	204	50.62%
133	482	Santiago Nundiche	2085	B	346	4	35	56	3	19	5	3	7	0	54	0	0	0	13	199	57.51%
134	483	Santiago Nuyoó	2086	B	623	5	37	118	4	17	3	0	4	5	80	0	2	0	21	296	47.51%
135	483	Santiago Nuyoó	2087	B	424	7	25	94	2	12	3	2	1	4	39	0	0	0	9	198	46.70%
136	483	Santiago Nuyoó	2087	C01	424	6	15	114	3	10	3	1	1	2	37	3	0	0	4	199	46.93%
137	500	Santiago Yolomécatl	2156	B	380	15	29	29	0	16	4	6	7	2	81	1	0	0	0	190	50.00%
138	500	Santiago Yolomécatl	2156	C01	379	7	21	44	3	24	3	4	2	1	64	4	1	0	6	184	48.55%
139	500	Santiago Yolomécatl	2157	B	383	16	21	29	2	12	1	3	5	3	67	3	2	0	9	173	45.17%
140	500	Santiago Yolomécatl	2157	C01	382	16	27	36	2	10	3	5	1	2	69	3	3	0	8	185	48.43%



No	Cve	Municipio	Sección	Casilla	Lista Nominal	PAN	PRI	PRD	PVEM	PT	MC	PUP	NA	PSD	MORENA	PAN PRD	PRI PVEM	CNR	Votos Nulos	Total Votos	Participación
141	501	Santiago Yosondúa	2158	B	615	16	42	100	5	44	4	2	3	3	79	4	2	0	20	324	52.68%
142	501	Santiago Yosondúa	2158	C01	615	10	61	128	4	38	2	4	2	5	73	2	2	0	10	341	55.45%
143	501	Santiago Yosondúa	2159	B	616	10	18	285	8	11	2	0	4	2	20	5	1	0	14	380	61.69%
144	501	Santiago Yosondúa	2160	B	455	12	22	101	2	10	1	0	2	6	21	11	1	0	11	200	43.96%
145	501	Santiago Yosondúa	2160	C01	455	4	20	84	4	14	0	0	3	3	33	3	0	0	7	175	38.46%
146	501	Santiago Yosondúa	2161	B	309	1	10	52	4	7	0	0	0	4	30	2	0	0	5	115	37.22%
147	501	Santiago Yosondúa	2162	B	692	23	32	160	8	22	1	2	2	1	46	6	3	0	23	329	47.54%
148	501	Santiago Yosondúa	2162	E01	166	2	20	68	5	12	0	0	2	2	7	2	1	0	11	132	79.52%
149	501	Santiago Yosondúa	2163	B	620	4	75	79	11	5	1	2	5	2	28	0	3	0	16	231	37.26%
150	501	Santiago Yosondúa	2164	B	543	6	102	59	2	14	2	1	5	4	76	0	1	0	16	288	53.04%
151	501	Santiago Yosondúa	2164	E01	273	7	21	107	2	9	0	0	1	0	18	3	1	0	12	181	66.30%
152	501	Santiago Yosondúa	2164	E02	206	6	18	83	0	6	0	0	0	1	1	1	0	0	2	118	57.28%
153	510	Santo Domingo Ixcatlán	2185	B	523	9	160	56	6	18	0	2	9	1	58	3	2	0	17	341	65.20%
154	528	Santo Tomás Ocotepec	2262	B	638	1	45	80	6	8	3	66	3	1	100	0	0	0	10	323	50.63%
155	528	Santo Tomás Ocotepec	2262	C01	638	3	41	91	4	6	4	48	7	4	81	1	2	0	20	312	48.90%
156	528	Santo Tomás Ocotepec	2263	B	676	4	20	42	2	10	1	69	2	3	68	0	0	0	9	230	34.02%
157	528	Santo Tomás Ocotepec	2263	C01	675	2	32	37	2	3	2	76	3	4	69	0	0	0	9	239	35.41%
158	532	Santos Reyes Tepejillo	2273	B	421	2	46	60	5	7	3	0	1	3	45	1	1	0	5	179	42.52%
159	532	Santos Reyes Tepejillo	2273	C01	421	2	60	62	4	3	1	1	2	4	48	3	0	0	5	195	46.32%
160	549	Heroica Villa Tezoatlán de Segura y Luna, Cuna de la Independencia de Oaxaca	2339	B	699	68	126	105	3	21	1	7	7	1	26	1	4	0	19	389	55.65%
161	549	Heroica Villa Tezoatlán de Segura y Luna, Cuna de la Independencia de Oaxaca	2339	C01	698	69	124	105	3	21	1	7	7	1	26	1	4	0	20	389	55.73%
162	549	Heroica Villa Tezoatlán de Segura y Luna, Cuna de la Independencia de Oaxaca	2340	B	461	60	130	36	4	23	0	1	2	2	21	0	2	0	7	288	62.47%
163	549	Heroica Villa Tezoatlán de Segura y Luna, Cuna de la Independencia de Oaxaca	2341	B	478	42	136	49	2	34	1	2	4	3	10	1	1	0	15	300	62.76%
164	549	Heroica Villa Tezoatlán de Segura y Luna, Cuna de la Independencia de Oaxaca	2341	C01	477	46	110	47	3	48	0	1	4	2	15	1	3	0	9	289	60.59%
165	549	Heroica Villa Tezoatlán de Segura y Luna, Cuna de la Independencia de Oaxaca	2342	B	396	21	64	66	3	47	0	1	1	1	16	1	0	0	4	225	56.82%
166	549	Heroica Villa Tezoatlán de Segura y Luna, Cuna de la Independencia de Oaxaca	2343	B	259	3	51	59	1	4	1	1	1	0	7	1	1	0	5	135	52.12%
167	549	Heroica Villa Tezoatlán de Segura y Luna, Cuna de la Independencia de Oaxaca	2343	E01	228	43	60	9	2	23	0	0	2	1	3	0	0	2	9	154	67.54%





No	Cve	Municipio	Sección	Casilla	Lista Nominal	PAN	PRI	PRD	PVEM	PT	MC	PUP	NA	PSD	MORENA	PAN PRD	PRI PVEM	CNR	Votos Nulos	Total Votos	Participación
168	549	Heroica Villa Tezoatlán de Segura y Luna, Cuna de la Independencia de Oaxaca	2344	B	651	7	34	92	3	46	1	0	9	1	84	1	0	1	21	300	46.08%
169	549	Heroica Villa Tezoatlán de Segura y Luna, Cuna de la Independencia de Oaxaca	2345	B	383	2	33	36	4	58	0	1	1	0	19	0	0	0	8	162	42.30%
170	549	Heroica Villa Tezoatlán de Segura y Luna, Cuna de la Independencia de Oaxaca	2345	C01	383	0	37	32	4	57	4	1	1	1	29	0	1	0	8	175	45.69%
171	549	Heroica Villa Tezoatlán de Segura y Luna, Cuna de la Independencia de Oaxaca	2346	B	630	4	31	74	0	130	1	0	0	6	17	3	0	0	9	275	43.65%
172	549	Heroica Villa Tezoatlán de Segura y Luna, Cuna de la Independencia de Oaxaca	2346	C01	629	1	57	75	3	140	0	1	1	0	19	0	1	0	11	309	49.13%
173	549	Heroica Villa Tezoatlán de Segura y Luna, Cuna de la Independencia de Oaxaca	2346	C02	629	2	20	66	0	143	0	1	1	2	32	0	3	0	6	276	43.88%
174	549	Heroica Villa Tezoatlán de Segura y Luna, Cuna de la Independencia de Oaxaca	2347	B	266	10	21	23	1	74	1	0	1	0	6	0	0	0	19	156	58.65%
175	549	Heroica Villa Tezoatlán de Segura y Luna, Cuna de la Independencia de Oaxaca	2348	B	656	4	115	102	0	39	2	0	1	2	40	1	2	0	6	314	47.87%
176	549	Heroica Villa Tezoatlán de Segura y Luna, Cuna de la Independencia de Oaxaca	2349	B	178	17	10	18	0	16	0	1	2	3	18	0	0	0	4	89	50.00%
177	549	Heroica Villa Tezoatlán de Segura y Luna, Cuna de la Independencia de Oaxaca	2350	B	595	3	113	37	2	23	0	0	5	1	22	0	2	0	27	235	39.50%
178	549	Heroica Villa Tezoatlán de Segura y Luna, Cuna de la Independencia de Oaxaca	2351	B	587	8	44	31	3	11	3	0	4	1	32	2	1	0	22	162	27.60%
179	553	Heroica Ciudad de Tlaxiaco	2367	B	697	9	29	61	5	30	17	61	22	49	117	0	0	0	7	407	58.39%
180	553	Heroica Ciudad de Tlaxiaco	2367	C01	697	7	55	55	6	17	12	47	35	26	123	4	1	0	31	419	60.11%
181	553	Heroica Ciudad de Tlaxiaco	2367	C02	697	6	43	70	5	32	19	55	28	37	112	0	7	0	10	424	60.83%
182	553	Heroica Ciudad de Tlaxiaco	2367	C03	697	5	37	53	4	20	12	56	25	44	93	2	1	0	18	370	53.08%
183	553	Heroica Ciudad de Tlaxiaco	2367	C04	697	9	38	72	3	32	18	52	20	29	122	3	3	0	12	413	59.25%
184	553	Heroica Ciudad de Tlaxiaco	2368	B	557	5	43	41	6	24	6	34	16	26	106	0	1	0	10	318	57.09%
185	553	Heroica Ciudad de Tlaxiaco	2368	C01	557	4	41	58	3	18	14	52	9	32	67	2	0	0	14	314	56.37%
186	553	Heroica Ciudad de Tlaxiaco	2368	C02	557	6	39	46	6	22	8	42	9	39	83	0	2	0	10	312	56.01%
187	553	Heroica Ciudad de Tlaxiaco	2368	SMR01		7	29	16	2	9	10	14	0	9	133	0	0	0	3	232	
188	553	Heroica Ciudad de Tlaxiaco	2368	SMR02		3	19	22	3	15	6	18	7	8	99	0	2	0	1	203	
189	553	Heroica Ciudad de Tlaxiaco	2369	B	712	4	29	73	4	33	14	79	28	28	103	1	1	0	20	417	58.57%
190	553	Heroica Ciudad de Tlaxiaco	2369	C01	711	3	40	59	5	32	20	47	32	45	121	1	4	0	15	424	59.63%
191	553	Heroica Ciudad de Tlaxiaco	2370	B	485	6	30	53	7	17	8	44	16	16	80	0	0	0	12	289	59.59%
192	553	Heroica Ciudad de Tlaxiaco	2370	C01	484	3	39	48	5	13	9	47	22	21	62	0	1	0	10	280	57.85%



No	Cve	Municipio	Sección	Casilla	Lista Nominal	PAN	PRI	PRD	PVEM	PT	MC	PUP	NA	PSD	MORENA	PAN PRD	PRI PVEM	CNR	Votos Nulos	Total Votos	Participación
193	553	Heroica Ciudad de Tlaxiaco	2371	B	538	3	43	45	3	26	4	81	6	23	79	2	4	0	2	321	59.67%
194	553	Heroica Ciudad de Tlaxiaco	2371	C01	538	3	48	36	3	19	12	69	10	17	100	0	2	0	7	326	60.59%
195	553	Heroica Ciudad de Tlaxiaco	2371	C02	538	2	52	43	3	14	13	62	5	28	95	2	0	0	9	328	60.97%
196	553	Heroica Ciudad de Tlaxiaco	2372	B	658	8	50	69	7	24	13	65	18	20	89	2	3	1	12	381	57.90%
197	553	Heroica Ciudad de Tlaxiaco	2372	C01	658	9	52	58	3	17	19	61	31	26	111	6	5	1	15	414	62.92%
198	553	Heroica Ciudad de Tlaxiaco	2373	B	655	2	42	76	4	16	13	45	16	19	138	2	1	0	20	394	60.15%
199	553	Heroica Ciudad de Tlaxiaco	2373	C01	655	5	28	72	3	17	6	38	17	23	144	0	2	0	9	364	55.57%
200	553	Heroica Ciudad de Tlaxiaco	2373	C02	655	7	45	65	6	16	15	40	17	17	120	3	1	0	15	367	56.03%
201	553	Heroica Ciudad de Tlaxiaco	2373	C03	655	4	39	66	4	23	11	46	16	12	159	0	1	1	4	386	58.93%
202	553	Heroica Ciudad de Tlaxiaco	2373	C04	655	4	35	56	3	16	16	29	23	13	165	4	1	1	8	374	57.10%
203	553	Heroica Ciudad de Tlaxiaco	2373	C05	655	4	33	66	9	17	7	44	16	14	141	0	1	0	15	367	56.03%
204	553	Heroica Ciudad de Tlaxiaco	2374	B	672	10	52	62	6	19	21	62	15	20	106	1	3	1	12	390	58.04%
205	553	Heroica Ciudad de Tlaxiaco	2374	C01	671	7	57	67	4	19	31	47	12	18	112	1	3	0	7	385	57.38%
206	553	Heroica Ciudad de Tlaxiaco	2374	C02	671	4	40	60	7	16	29	44	17	20	126	4	2	0	15	384	57.23%
207	553	Heroica Ciudad de Tlaxiaco	2374	C03	671	7	54	58	8	24	21	54	14	12	101	0	3	1	11	368	54.84%
208	553	Heroica Ciudad de Tlaxiaco	2375	B	670	5	83	57	3	18	14	49	13	14	104	0	2	0	9	371	55.37%
209	553	Heroica Ciudad de Tlaxiaco	2375	C01	670	6	60	66	5	15	9	74	12	17	113	0	1	1	17	396	59.10%
210	553	Heroica Ciudad de Tlaxiaco	2375	C02	669	4	55	55	11	15	11	80	19	30	89	4	1	0	15	389	58.15%
211	553	Heroica Ciudad de Tlaxiaco	2375	C03	669	4	55	61	1	25	12	62	13	25	99	0	1	0	19	377	56.35%
212	553	Heroica Ciudad de Tlaxiaco	2376	B	554	3	68	41	7	28	29	50	11	14	47	4	3	0	13	318	57.40%
213	553	Heroica Ciudad de Tlaxiaco	2376	C01	553	1	67	34	10	44	35	88	14	13	48	1	3	0	11	369	66.73%
214	553	Heroica Ciudad de Tlaxiaco	2376	C02	553	4	49	55	8	47	26	53	18	13	35	0	2	0	8	318	57.50%
215	553	Heroica Ciudad de Tlaxiaco	2377	B	450	7	18	47	7	7	12	36	32	12	79	0	0	0	26	283	62.89%
216	553	Heroica Ciudad de Tlaxiaco	2378	B	148	4		34	13	2	6	5	3	2	6	12	0	0	2	89	60.14%
217	553	Heroica Ciudad de Tlaxiaco	2379	B	600	12	46	97	2	23	11	47	15	8	95	4	2	0	14	376	62.67%
218	553	Heroica Ciudad de Tlaxiaco	2380	B	670	12	118	92	7	10	5	31	10	6	23	1	5	1	7	328	48.96%
219	553	Heroica Ciudad de Tlaxiaco	2380	E01	507	15	99	98	10	28	3	52	25	5	28	0	5	0	17	385	75.94%
220	553	Heroica Ciudad de Tlaxiaco	2381	B	589	4	39	58	10	9	17	60	14	5	109	3	0	0	17	345	58.57%
221	553	Heroica Ciudad de Tlaxiaco	2381	C01	589	6	39	95	3	11	8	47	8	6	87	1	0	0	19	330	56.03%
222	553	Heroica Ciudad de Tlaxiaco	2382	B	554	6	26	52	2	6	17	105	18	3	67	0	1	0	14	317	57.22%
223	553	Heroica Ciudad de Tlaxiaco	2382	C01	554	4	31	53	7	6	16	101	9	10	74	0	0	0	11	322	58.12%
224	553	Heroica Ciudad de Tlaxiaco	2382	E01	342	5	17	42	0	15	2	48	13	1	40	1	0	0	11	195	57.02%
225	553	Heroica Ciudad de Tlaxiaco	2383	B	584	1	9	27	4	27	7	17	5	7	113	1	1	0	16	235	40.24%



No	Cve	Municipio	Sección	Casilla	Lista Nominal	PAN	PRI	PRD	PVEM	PT	MC	PUP	NA	PSD	MORENA	PAN PRD	PRI PVEM	CNR	Votos Nulos	Total Votos	Participación
226	553	Heroica Ciudad de Tlaxiaco	2383	C01	583	7	13	22	3	24	4	22	6	6	78	1	2	0	18	206	35.33%
227	553	Heroica Ciudad de Tlaxiaco	2384	B	144	2	8	48	0	17	1	1	3	1	11	0	0	0	2	94	65.28%
228	553	Heroica Ciudad de Tlaxiaco	2385	B	270	14	5	111	2	17	1	2	2	4	7	0	0	0	15	180	66.67%
229	553	Heroica Ciudad de Tlaxiaco	2452	B	343	12	21	60	7	8	7	22	17	4	8	1	0	0	10	177	51.60%
			128	229	109,417	1,540	11,064	14,090	1,276	4,417	977	5,089	1,658	1,439	12,618	346	272	21	2,674	57,481	52.53%

Distribución final de votos a Partidos Políticos	PAN	PRI	PRD	PVEM	PT	MC	PUP	NA	PSD	MORENA	CRN	Votos Nulos	Total Votos
	1,713	11,200	14,263	1,412	4,417	977	5,089	1,658	1,439	12,618	21	2,674	57,481

Votación total emitida para los candidatos de las coaliciones y los partidos políticos	Coalición CREO	Coalición PRI-PVEM	PT	MC	PUP	NA	PSD	MORENA	CRN	Votos Nulos	Total Votos
	15,976	12,612	4,417	977	5,089	1,658	1,439	12,618	21	2,674	57,481
	27.79%	21.94%	7.68%	1.70%	8.85%	2.88%	2.50%	21.95%	0.04%	4.65%	

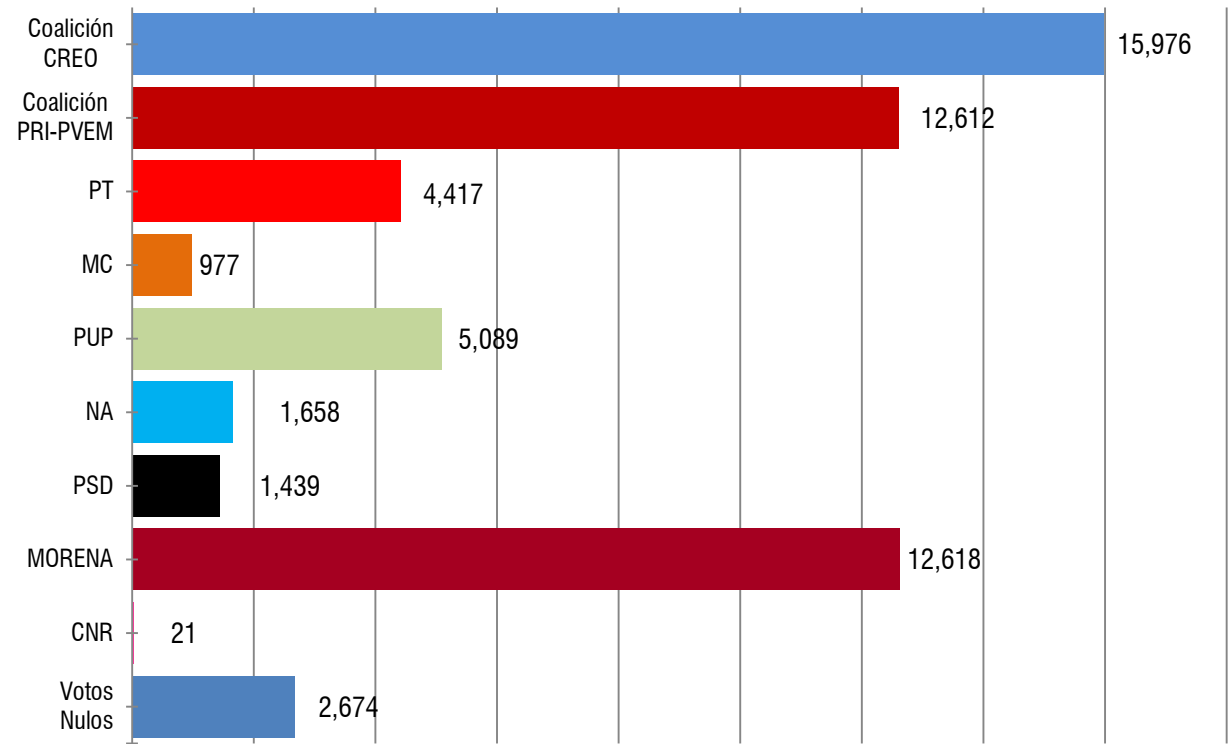
Votos para Diputados de Representación Proporcional emitidos en las casillas Especiales

Cve	Municipio	Sección	Casilla	PAN	PRI	PRD	PVEM	PT	MC	PUP	NA	PSD	MORENA	CNR	Votos Nulos	Total Votos
16	Chalcatongo de Hidalgo	106	SRP01	6	22	15	2	4	1	0	3	0	30	0	2	85
553	Heroica Ciudad de Tlaxiaco	2368	SRP01	7	29	16	2	9	10	15	0	9	82	1	3	183
553	Heroica Ciudad de Tlaxiaco	2368	SRP02	8	41	31	3	9	5	7	3	12	101	0	2	222
				21	92	62	7	22	16	22	6	21	213	1	7	490

Votación total emitida en este distrito electoral para la Elección de Diputados por el Principio de Representación Proporcional.	PAN	PRI	PRD	PVEM	PT	MC	PUP	NA	PSD	MORENA	CNR	Votos Nulos	Total Votos
	1,732	11,272	14,339	1,417	4,439	989	5,116	1,673	1,455	12,815	21	2,685	57,953

08 Distrito Electoral Local Heroica Ciudad de Tlaxiaco

Lista Nominal: 109,417  
Votación Total Emitida: 57,481  
% de participación: 52.53%

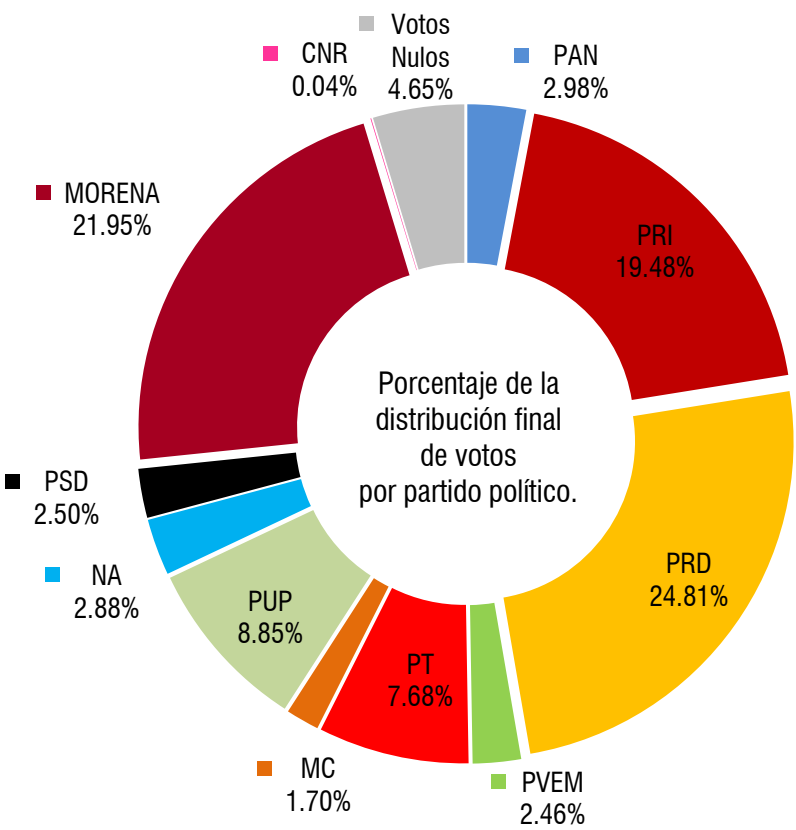


Votación total emitida para los candidatos de las coaliciones y los partidos políticos.  
**CREO.** Coalición Con Rumbo y Estabilidad por Oaxaca.

Distribución final de votos a Partidos Políticos	PAN	PRI	PRD	PVEM	PT	MC	PUP	NA	PSD	MORENA	CNR	Votos Nulos	Total Votos
	1,713	11,200	14,263	1,412	4,417	977	5,089	1,658	1,439	12,618	21	2,674	57,481

Votación total emitida para los candidatos de las coaliciones y los partidos políticos	Coalición CREO	Coalición PRI-PVEM	PT	MC	PUP	NA	PSD	MORENA	CNR	Votos Nulos	Total Votos
	15,976	12,612	4,417	977	5,089	1,658	1,439	12,618	21	2,674	57,481
	27.79%	21.94%	7.68%	1.70%	8.85%	2.88%	2.50%	21.95%	0.04%	4.65%	

Instituto Estatal Electoral y de Participación Ciudadana de Oaxaca  
Proceso Electoral Ordinario 2015-2016  
Resultados de la elección de Diputados por el principio de Mayoría Relativa



## **09 Distrito Electoral Local Ixtlán de Juárez**

---

**Instituto Estatal Electoral y de Participación Ciudadana de Oaxaca**  
Elección de Diputados por el principio de Mayoría Relativa y Representación Proporcional  
**09 Distrito Electoral Local Ixtlán de Juárez**



No	Cve	Municipio	Sección	Casilla	Lista Nominal	PAN	PRI	PRD	PVEM	PT	MC	PUP	NA	PSD	MORENA	PRS	PAN PRD	PRI PVEM	Cand. Indep.	CNR	Votos Nulos	Total Votos	Participación
1	1	Abejones	1	B	439	11	13	11	6	23	1	1	5	4	48	3	0	0	27	0	13	166	37.81%
2	1	Abejones	1	C01	438	15	9	10	6	20	2	1	6	9	47	4	1	0	26	0	6	162	36.99%
3	34	Guelatao de Juárez	193	B	433	4	38	7	2	86	40	13	0	18	38	16	0	0	4	0	9	275	63.51%
4	42	Ixtlán de Juárez	276	B	529	11	17	6	4	73	7	24	4	27	39	8	1	1	10	0	9	241	45.56%
5	42	Ixtlán de Juárez	276	C01	528	12	33	11	2	77	8	30	4	10	44	17	0	0	20	0	4	272	51.52%
6	42	Ixtlán de Juárez	276	SMR01		4	24	6	0	29	2	26	0	5	30	1	0	1	7	0	19	154	
7	42	Ixtlán de Juárez	277	B	601	17	50	11	3	54	19	43	4	6	49	7	0	2	25	0	8	298	49.58%
8	42	Ixtlán de Juárez	277	C01	600	15	44	11	5	70	27	27	6	10	41	16	0	0	23	0	11	306	51.00%
9	42	Ixtlán de Juárez	278	B	473	31	135	25	1	4	3	3	1	2	76	0	3	2	0	0	13	299	63.21%
10	42	Ixtlán de Juárez	278	E01	423	66	82	31	1	21	4	3	2	2	64	2	3	3	1	0	4	289	68.32%
11	42	Ixtlán de Juárez	279	B	206	1	57	4	3	3	7	26	0	0	5	0	0	1	1	0	7	115	55.83%
12	42	Ixtlán de Juárez	279	E01	186	25	22	21	2	3	13	11	2	0	4	0	2	1	4	0	6	116	62.37%
13	42	Ixtlán de Juárez	280	B	347	21	27	37	2	9	10	36	1	25	32	0	4	0	5	0	9	218	62.82%
14	42	Ixtlán de Juárez	281	B	716	12	58	23	6	26	10	66	11	13	108	2	2	1	1	0	21	360	50.28%
15	42	Ixtlán de Juárez	282	B	326	2	36	17	3	13	5	36	3	42	23	1	0	1	4	0	11	197	60.43%
16	42	Ixtlán de Juárez	282	E01	337	43	48	8	9	11	6	0	5	6	80	2	4	0	2	0	5	229	67.95%
17	45	Magdalena Apasco	365	B	615	10	45	18	8	52	1	28	4	44	57	2	1	0	23	0	6	299	48.62%
18	45	Magdalena Apasco	365	C01	615	25	37	13	11	54	1	12	2	41	77	4	1	0	22	0	9	309	50.24%
19	45	Magdalena Apasco	366	B	674	19	43	17	13	31	5	15	3	42	76	2	2	0	30	0	9	307	45.55%
20	45	Magdalena Apasco	366	C01	673	17	52	17	7	36	4	17	3	36	72	2	1	0	21	0	5	290	43.09%
21	45	Magdalena Apasco	366	C02	673	27	43	22	6	25	3	19	4	34	99	9	5	2	19	0	11	328	48.74%
22	45	Magdalena Apasco	366	C03	673	26	45	28	4	40	1	22	2	32	91	6	2	3	22	0	11	335	49.78%
23	45	Magdalena Apasco	367	B	549	8	37	13	3	18	1	6	3	31	83	1	0	0	82	0	5	291	53.01%
24	45	Magdalena Apasco	368	B	543	10	38	8	4	45	0	4	4	40	41	3	0	0	16	0	4	217	39.96%
25	62	Natividad	458	B	400	18	15	18	6	20	17	3	79	2	14	3	2	1	4	0	15	217	54.25%
26	65	Nuevo Zoquiápam	469	B	475	8	42	7	10	8	12	7	5	1	39	0	0	0	8	0	7	154	32.42%
27	65	Nuevo Zoquiápam	469	C01	474	10	47	8	4	7	8	6	11	3	37	0	0	1	2	0	9	153	32.28%
28	65	Nuevo Zoquiápam	469	E01	204	4	12	6	2	6	0	13	0	0	19	0	1	1	6	0	2	72	35.29%
29	74	Reyes Etla	666	B	506	7	48	19	5	56	4	14	4	4	55	5	3	1	7	0	8	240	47.43%
30	74	Reyes Etla	666	C01	506	13	51	22	5	61	2	11	0	11	40	0	1	0	3	1	14	235	46.44%
31	74	Reyes Etla	666	C02	505	19	28	18	1	46	0	11	6	5	76	1	3	1	4	1	5	225	44.55%
32	74	Reyes Etla	667	B	572	10	88	24	3	15	2	6	5	37	73	0	0	3	4	0	11	281	49.13%
33	74	Reyes Etla	667	C01	572	14	54	27	5	20	2	5	4	34	62	0	4	3	0	0	5	239	41.78%
34	94	San Andrés Solaga	757	B	486	8	34	11	0	10	0	14	4	1	86	1	0	0	0	0	4	173	35.60%
35	94	San Andrés Solaga	757	E01	154	2	19	8	2	37	5	1	1	1	23	1	1	0	1	0	4	106	68.83%

**Instituto Estatal Electoral y de Participación Ciudadana de Oaxaca**  
Elección de Diputados por el principio de Mayoría Relativa y Representación Proporcional  
**09 Distrito Electoral Local Ixtlán de Juárez**



No	Cve	Municipio	Sección	Casilla	Lista Nominal	PAN	PRI	PRD	PVEM	PT	MC	PUP	NA	PSD	MORENA	PRS	PAN PRD	PRI PVEM	Cand. Indep.	CNR	Votos Nulos	Total Votos	Participación
36	94	San Andrés Solaga	758	B	541	14	73	18	2	74	1	0	0	0	20	0	2	1	1	0	11	217	40.11%
37	97	San Andrés Yaá	762	B	388	4	41	6	2	41	3	0	3	3	97	2	0	9	1	0	17	229	59.02%
38	111	San Baltazar Yatzachi el Bajo	795	B	229	3	40	12	5	11	2	2	3	1	38	0	0	1	0	0	4	122	53.28%
39	111	San Baltazar Yatzachi el Bajo	796	B	143	13	31	4	3	4	0	1	0	0	8	0	0	0	0	0	1	65	45.45%
40	111	San Baltazar Yatzachi el Bajo	797	B	169	2	9	3	0	8	0	15	3	0	49	1	3	0	0	0	2	95	56.21%
41	119	San Bartolomé Zoogocho	811	B	278	6	35	20	3	13	2	2	2	0	31	1	0	2	0	0	7	124	44.60%
42	125	San Cristobal Lachirioag	836	B	524	4	144	10	12	15	4	9	10	6	83	2	0	0	3	0	32	334	63.74%
43	125	San Cristobal Lachirioag	836	C01	523	8	146	10	10	17	5	5	13	3	103	0	1	4	2	0	8	335	64.05%
44	135	San Francisco Cajonos	874	B	348	6	41	7	2	20	3	13	3	0	35	0	0	1	2	0	5	138	39.66%
45	142	San Francisco Lachigoló	893	B	583	28	47	15	4	21	1	4	14	3	59	5	0	4	7	0	9	221	37.91%
46	142	San Francisco Lachigoló	893	C01	583	24	30	21	0	29	8	9	6	1	45	2	2	3	6	0	11	197	33.79%
47	142	San Francisco Lachigoló	893	C02	583	28	53	16	5	24	0	10	9	2	52	5	1	2	12	0	9	228	39.11%
48	142	San Francisco Lachigoló	893	C03	583	23	35	9	6	23	4	11	8	2	59	4	3	1	7	0	14	209	35.85%
49	153	San Ildefonso Villa Alta	914	B	577	10	73	19	1	28	15	32	4	1	77	2	3	1	0	0	14	280	48.53%
50	153	San Ildefonso Villa Alta	914	C01	576	13	62	19	2	22	14	28	3	2	79	1	1	0	6	0	20	272	47.22%
51	153	San Ildefonso Villa Alta	914	SMR01		2	120	2	0	5	1	2	0	0	19	0	0	0	2	0	5	158	
52	153	San Idelfonso Villa Alta	914	E01	263	1	71	5	1	7	0	52	6	6	33	0	2	1	0	0	5	190	72.24%
53	153	San Ildefonso Villa Alta	915	B	415	4	43	7	0	35	0	8	2	2	44	0	0	0	4	0	4	153	36.87%
54	153	San Ildefonso Villa Alta	915	E01	339	2	27	1	0	4	0	2	0	0	24	0	3	0	6	0	1	70	20.65%
55	153	San Ildefonso Villa Alta	916	B	403	12	89	27	3	4	2	2	17	7	69	0	0	1	3	0	14	250	62.03%
56	172	San Juan Atepec	979	B	580	38	48	12	6	34	6	56	6	51	30	35	0	3	6	0	13	344	59.31%
57	172	San Juan Atepec	980	B	543	13	37	13	3	20	10	36	4	91	26	18	2	1	3	0	12	289	53.22%
58	173	San Juan Bautista Atatlaha	981	B	639	6	106	26	5	121	1	4	2	0	55	2	1	1	3	0	15	348	54.46%
59	173	San Juan Bautista Atatlaha	981	C01	639	9	94	41	5	99	0	5	6	2	90	0	1	0	3	0	15	370	57.90%
60	176	San Juan Bautista Guelache	999	B	391	6	115	19	3	11	0	3	2	18	40	2	1	3	1	0	1	225	57.54%
61	176	San Juan Bautista Guelache	999	C01	390	12	94	16	7	12	0	4	2	6	48	5	0	2	3	0	6	217	55.64%
62	176	San Juan Bautista Guelache	1000	B	403	17	25	41	2	15	10	1	16	4	51	1	4	1	8	0	5	201	49.88%
63	176	San Juan Bautista Guelache	1000	C01	403	18	18	42	1	15	9	2	5	5	81	1	1	3	2	1	11	215	53.35%
64	176	San Juan Bautista Guelache	1001	B	631	28	61	16	11	22	2	5	6	6	76	4	1	5	5	0	12	260	41.20%
65	176	San Juan Bautista Guelache	1001	C01	630	21	71	21	5	24	5	9	8	6	77	10	3	5	11	1	15	292	46.35%
66	176	San Juan Bautista Guelache	1001	C02	630	22	57	32	5	21	4	12	6	8	113	8	1	3	9	0	12	313	49.68%
67	176	San Juan Bautista Guelache	1001	C03	630	26	58	24	3	29	5	15	2	8	89	7	1	0	11	0	13	291	46.19%
68	183	San Juan Bautista Valle Nacional	1084	B	531	31	57	6	3	23	7	56	8	39	75	9	3	2	23	0	14	356	67.04%
69	183	San Juan Bautista Valle Nacional	1084	C01	531	31	66	7	6	20	5	50	5	49	94	5	2	2	16	0	16	374	70.43%
70	183	San Juan Bautista Valle Nacional	1084	C02	531	30	53	9	4	26	8	53	7	62	80	3	4	2	21	0	11	373	70.24%

**Instituto Estatal Electoral y de Participación Ciudadana de Oaxaca**  
Elección de Diputados por el principio de Mayoría Relativa y Representación Proporcional  
**09 Distrito Electoral Local Ixtlán de Juárez**



No	Cve	Municipio	Sección	Casilla	Lista Nominal	PAN	PRI	PRD	PVEM	PT	MC	PUP	NA	PSD	MORENA	PRS	PAN PRD	PRI PVEM	Cand. Indep.	CNR	Votos Nulos	Total Votos	Participación
71	183	San Juan Bautista Valle Nacional	1085	B	679	49	40	13	5	59	12	52	18	38	127	9	5	3	18	1	23	472	69.51%
72	183	San Juan Bautista Valle Nacional	1085	C01	679	38	53	8	9	48	13	47	15	45	151	2	9	5	35	0	13	491	72.31%
73	183	San Juan Bautista Valle Nacional	1086	B	677	27	68	6	9	18	5	69	15	49	103	25	1	6	31	0	29	461	68.09%
74	183	San Juan Bautista Valle Nacional	1086	C01	677	29	89	8	4	17	7	68	8	32	112	14	3	3	34	0	34	462	68.24%
75	183	San Juan Bautista Valle Nacional	1087	B	548	33	69	12	10	16	13	35	10	31	69	11	4	1	31	0	28	373	68.07%
76	183	San Juan Bautista Valle Nacional	1087	C01	548	33	96	6	5	25	8	26	5	31	86	8	3	1	39	0	21	393	71.72%
77	183	San Juan Bautista Valle Nacional	1087	C02	548	28	96	16	4	17	15	38	7	37	52	5	3	4	37	0	21	380	69.34%
78	183	San Juan Bautista Valle Nacional	1088	B	577	11	41	10	5	35	13	26	11	30	156	15	0	0	19	0	9	381	66.03%
79	183	San Juan Bautista Valle Nacional	1088	C01	576	20	32	7	5	33	10	51	12	22	153	28	0	1	14	0	7	395	68.58%
80	183	San Juan Bautista Valle Nacional	1088	E01	172	8	4	3	3	6	6	13	4	6	24	20	0	0	23	0	7	127	73.84%
81	183	San Juan Bautista Valle Nacional	1089	B	662	29	91	24	5	26	7	81	9	36	57	10	6	2	3	1	23	410	61.93%
82	183	San Juan Bautista Valle Nacional	1089	C01	662	61	85	13	4	33	4	80	14	49	58	12	2	2	22	0	20	459	69.34%
83	183	San Juan Bautista Valle Nacional	1090	B	401	16	60	12	8	23	14	28	6	35	47	1	1	2	12	0	11	276	68.83%
84	183	San Juan Bautista Valle Nacional	1090	C01	401	26	66	11	1	27	10	32	7	30	43	0	0	1	14	0	14	282	70.32%
85	183	San Juan Bautista Valle Nacional	1090	E01	551	26	93	13	17	15	4	9	10	100	56	3	6	2	6	0	19	379	68.78%
86	183	San Juan Bautista Valle Nacional	1091	B	688	42	45	18	2	42	7	38	13	85	130	4	1	3	11	0	26	467	67.88%
87	183	San Juan Bautista Valle Nacional	1091	C01	688	44	67	13	2	40	5	39	5	84	130	11	4	3	10	0	16	473	68.75%
88	183	San Juan Bautista Valle Nacional	1092	B	474	43	29	21	0	26	3	57	4	32	20	6	6	2	20	0	29	298	62.87%
89	183	San Juan Bautista Valle Nacional	1092	E01	355	9	23	16	4	23	2	52	2	18	93	0	1	1	11	0	7	262	73.80%
90	183	San Juan Bautista Valle Nacional	1093	B	739	61	25	31	3	15	6	73	8	48	68	4	3	1	8	0	40	394	53.32%
91	183	San Juan Bautista Valle Nacional	1094	B	508	12	55	19	5	7	11	63	1	49	133	2	2	0	17	0	12	388	76.38%
92	183	San Juan Bautista Valle Nacional	1094	C01	508	14	49	12	3	13	12	58	2	39	108	6	2	2	14	1	13	348	68.50%
93	183	San Juan Bautista Valle Nacional	1095	B	609	42	34	14	6	24	4	42	4	56	110	14	4	2	14	0	13	383	62.89%
94	183	San Juan Bautista Valle Nacional	1095	C01	608	45	27	12	1	25	3	39	4	44	126	7	2	3	5	1	15	359	59.05%
95	183	San Juan Bautista Valle Nacional	1096	B	625	6	72	14	6	14	117	87	10	51	51	2	0	1	12	0	23	466	74.56%
96	183	San Juan Bautista Valle Nacional	1097	B	573	18	31	8	4	30	25	100	5	22	119	0	1	0	32	0	27	422	73.65%
97	183	San Juan Bautista Valle Nacional	1098	B	628	4	53	5	2	8	19	83	4	116	128	3	1	3	19	0	18	466	74.20%
98	185	San Juan Chicomezuchil	1106	B	248	21	83	9	7	21	5	8	1	1	7	2	5	0	5	0	3	178	71.77%
99	194	San Juan del Estado	1131	B	447	41	60	40	8	23	0	12	3	39	33	0	3	1	3	0	13	279	62.42%
100	194	San Juan del Estado	1131	C01	447	36	54	46	5	21	3	17	4	21	28	2	5	1	10	0	9	262	58.61%
101	194	San Juan del Estado	1132	B	502	54	50	35	1	22	0	3	1	27	51	2	2	2	5	0	8	263	52.39%
102	194	San Juan del Estado	1132	C01	501	26	48	30	4	18	1	10	3	33	52	0	4	5	11	0	17	262	52.30%
103	197	San Juan Evangelista Analco	1136	B	329	14	21	6	5	9	0	1	39	45	54	1	0	0	5	0	12	212	64.44%
104	202	San Juan Juquila Vijanos	1168	B	545	6	52	6	1	44	31	26	4	5	79	2	0	0	3	0	11	270	49.54%
105	202	San Juan Juquila Vijanos	1169	B	382	6	58	7	4	30	8	9	4	5	38	1	0	0	7	0	17	194	50.79%

**Instituto Estatal Electoral y de Participación Ciudadana de Oaxaca**  
Elección de Diputados por el principio de Mayoría Relativa y Representación Proporcional  
**09 Distrito Electoral Local Ixtlán de Juárez**



No	Cve	Municipio	Sección	Casilla	Lista Nominal	PAN	PRI	PRD	PVEM	PT	MC	PUP	NA	PSD	MORENA	PRS	PAN PRD	PRI PVEM	Cand. Indep.	CNR	Votos Nulos	Total Votos	Participación
106	202	San Juan Juquila Vijanos	1169	C01	382	7	55	18	7	41	10	6	4	7	45	1	1	1	9	0	17	229	59.95%
107	212	San Juan Petlapa	1213	B	437	2	28	15	2	40	0	0	0	3	130	3	1	2	3	0	20	249	56.98%
108	212	San Juan Petlapa	1213	C01	437	2	37	9	4	42	3	0	4	2	147	1	0	0	1	0	43	295	67.51%
109	212	San Juan Petlapa	1214	B	395	47	39	12	2	9	3	1	2	7	89	4	0	1	0	0	17	233	58.99%
110	212	San Juan Petlapa	1214	E01	467	8	47	30	5	6	3	28	4	10	119	1	5	1	3	0	55	325	69.59%
111	214	San Juan Quiotepec	1217	B	567	2	235	3	1	64	0	7	3	8	4	1	0	1	2	0	8	339	59.79%
112	214	San Juan Quiotepec	1217	C01	566	5	220	8	4	78	0	8	0	1	10	2	0	2	2	0	10	350	61.84%
113	214	San Juan Quiotepec	1217	E01	206	1	1	8	0	2	39	0	1	1	146	0	0	0	0	0	2	201	97.57%
114	214	San Juan Quiotepec	1218	B	377	1	125	4	1	23	1	1	7	13	26	2	0	1	1	0	11	217	57.56%
115	216	San Juan Tabaá	1220	B	406	1	54	8	3	41	1	2	4	2	13	0	0	1	0	0	11	141	34.73%
116	216	San Juan Tabaá	1220	C01	405	3	55	22	2	30	0	4	5	2	8	0	0	0	1	0	4	136	33.58%
117	222	San Juan Yaeé	1234	B	728	25	212	20	3	34	2	24	2	5	91	1	1	0	1	0	13	434	59.62%
118	222	San Juan Yaeé	1235	B	241	5	40	9	1	7	9	14	6	0	21	0	0	0	3	0	6	121	50.21%
119	223	San Juan Yatzona	1236	B	326	1	72	1	1	4	4	128	4	1	14	0	1	2	0	0	11	244	74.85%
120	246	San Mateo Cajonos	1296	B	471	11	89	8	3	29	1	4	4	0	46	0	0	1	25	0	17	238	50.53%
121	256	San Melchor Betaza	1318	B	591	2	89	11	1	11	1	6	7	3	105	1	1	0	3	0	13	254	42.98%
122	256	San Melchor Betaza	1318	E01	215	0	54	3	3	7	15	25	5	2	40	0	0	0	10	0	8	172	80.00%
123	259	San Miguel Aloápam	1322	B	667	79	105	43	10	19	2	8	3	38	11	0	4	3	12	0	12	349	52.32%
124	259	San Miguel Aloápam	1322	C01	667	69	119	27	9	13	3	18	7	28	15	2	1	5	23	0	26	365	54.72%
125	259	San Miguel Aloápam	1323	B	463	46	45	15	15	16	0	2	1	76	29	0	1	1	12	0	11	270	58.32%
126	261	San Miguel Amatlán	1333	B	206	15	40	9	3	8	3	3	2	0	9	0	1	1	6	0	3	103	50.00%
127	261	San Miguel Amatlán	1335	B	556	10	108	10	12	10	0	2	58	1	49	0	1	2	4	0	16	283	50.90%
128	266	San Miguel del Rio	1352	B	222	9	27	46	1	6	5	7	0	1	10	0	2	0	3	0	2	119	53.60%
129	278	Villa Talea de Castro	1398	B	643	41	81	21	14	92	0	16	5	2	15	1	14	3	3	0	8	316	49.14%
130	278	Villa Talea de Castro	1399	B	678	28	75	11	2	157	2	13	1	0	27	1	1	2	2	1	16	339	50.00%
131	278	Villa Talea de Castro	1400	B	346	2	44	6	0	52	0	4	2	2	13	0	0	0	2	0	5	132	38.15%
132	286	San Miguel Yotao	1416	B	421	13	75	32	0	18	59	15	18	3	16	0	0	0	3	0	11	263	62.47%
133	294	San Pablo Macuiltianguis	1437	B	343	3	9	11	0	7	2	1	1	84	46	1	0	0	3	0	6	174	50.73%
134	294	San Pablo Macuiltianguis	1437	E01	429	2	8	7	5	5	1	3	4	12	194	4	1	0	9	0	8	263	61.31%
135	297	San Pablo Yaganiza	1448	B	383	14	34	11	3	4	0	9	3	0	59	0	2	0	6	0	3	148	38.64%
136	297	San Pablo Yaganiza	1448	C01	382	19	20	12	1	3	0	3	1	0	41	2	3	0	8	0	7	120	31.41%
137	301	San Pedro Cajonos	1458	B	417	4	36	7	2	24	9	9	5	3	94	2	0	0	1	0	4	200	47.96%
138	301	San Pedro Cajonos	1458	C01	417	4	46	13	3	26	1	12	3	2	76	0	0	0	2	0	6	194	46.52%
139	336	San Pedro Yaneri	1601	B	323	5	59	12	2	3	2	17	2	50	27	1	2	1	0	0	9	192	59.44%
140	336	San Pedro Yaneri	1601	E01	306	3	23	9	3	10	4	7	6	7	93	8	0	0	3	0	8	184	60.13%



**Instituto Estatal Electoral y de Participación Ciudadana de Oaxaca**  
Elección de Diputados por el principio de Mayoría Relativa y Representación Proporcional  
**09 Distrito Electoral Local Ixtlán de Juárez**



No	Cve	Municipio	Sección	Casilla	Lista Nominal	PAN	PRI	PRD	PVEM	PT	MC	PUP	NA	PSD	MORENA	PRS	PAN PRD	PRI PVEM	Cand. Indep.	CNR	Votos Nulos	Total Votos	Participación
141	337	San Pedro Yulox	1602	B	536	35	85	15	6	18	2	5	7	9	29	2	1	1	3	0	14	232	43.28%
142	337	San Pedro Yulox	1602	C01	535	24	67	22	14	26	2	1	12	3	43	1	0	0	1	0	16	232	43.36%
143	337	San Pedro Yulox	1602	E01	277	13	37	8	2	33	6	2	6	1	54	0	0	1	0	0	9	172	62.09%
144	337	San Pedro Yulox	1602	E02	306	8	131	4	4	2	0	0	1	0	7	0	0	0	1	0	4	162	52.94%
145	337	San Pedro Yulox	1603	B	121	18	64	9	6	5	0	1	2	3	8	0	0	0	0	0	5	121	100.00%
146	359	Santa Ana Yareni	1649	B	707	24	41	23	11	39	3	17	7	2	128	2	3	0	19	0	21	340	48.09%
147	363	Santa Catarina Ixtepeji	1654	B	737	36	84	19	6	47	1	77	30	4	48	13	4	3	9	0	13	394	53.46%
148	363	Santa Catarina Ixtepeji	1655	B	469	29	72	21	12	24	3	4	5	1	59	8	0	2	7	0	5	252	53.73%
149	363	Santa Catarina Ixtepeji	1656	B	242	6	63	1	0	6	0	0	6	50	4	1	0	1	1	0	5	144	59.50%
150	363	Santa Catarina Ixtepeji	1657	B	528	20	118	3	3	5	0	33	3	2	11	0	1	1	8	0	0	208	39.39%
151	365	Santa Catarina Lachatao	1665	B	194	3	18	6	1	25	3	3	2	0	19	0	0	0	3	0	10	93	47.94%
152	365	Santa Catarina Lachatao	1666	B	552	36	151	9	8	8	4	7	21	2	21	4	2	3	12	0	13	301	54.53%
153	365	Santa Catarina Lachatao	1667	B	294	29	37	17	2	22	2	1	13	2	15	0	0	0	13	0	6	159	54.08%
154	420	Santa María Jaltianguis	1873	B	469	9	29	13	3	13	11	7	1	64	27	4	3	1	2	0	10	197	42.00%
155	433	Santa María Temaxcalapa	1907	B	695	10	93	27	4	12	29	59	9	5	95	0	0	1	8	0	32	384	55.25%
156	443	Santa María Yalina	1933	B	228	10	31	6	3	5	6	0	7	0	44	0	1	0	0	0	3	116	50.88%
157	444	Santa María Yavesia	1934	B	342	4	33	7	4	34	7	7	2	0	79	1	0	1	5	0	5	189	55.26%
158	458	Santiago Camotlán	1976	B	566	12	58	11	6	16	0	45	15	7	98	1	4	0	4	0	15	292	51.59%
159	458	Santiago Camotlán	1976	E01	298	19	27	9	1	13	10	48	1	1	37	0	9	0	0	0	6	181	60.74%
160	458	Santiago Camotlán	1977	B	561	8	220	53	6	20	4	5	5	5	46	1	0	6	1	0	20	400	71.30%
161	458	Santiago Camotlán	1977	E01	391	22	21	56	0	7	2	0	1	0	94	1	16	0	0	0	4	224	57.29%
162	458	Santiago Camotlán	1977	E02	302	0	0	4	0	4	3	0	1	4	206	2	0	0	0	0	0	224	74.17%
163	461	Santiago Comaltepec	1991	B	411	26	38	13	2	24	2	26	3	7	29	2	1	1	14	0	7	195	47.45%
164	461	Santiago Comaltepec	1991	C01	410	18	35	8	5	15	4	24	6	13	30	1	1	1	13	0	7	181	44.15%
165	461	Santiago Comaltepec	1992	B	243	4	23	6	1	20	2	3	0	3	43	5	3	1	4	0	4	122	50.21%
166	472	Santiago Lalopa	2056	B	344	1	67	16	3	70	2	6	0	2	56	2	0	0	0	0	7	232	67.44%
167	474	Santiago Laxopa	2060	B	482	4	39	13	6	16	2	67	5	74	17	5	0	0	2	0	14	264	54.77%
168	474	Santiago Laxopa	2061	B	445	1	14	9	1	14	3	56	2	3	21	4	0	0	0	0	6	134	30.11%
169	497	Santiago Xiacuí	2148	B	329	8	47	17	3	40	1	14	18	0	16	3	0	0	9	0	2	178	54.10%
170	497	Santiago Xiacuí	2148	E01	205	17	21	13	5	41	2	7	25	1	3	0	3	1	5	0	3	147	71.71%
171	497	Santiago Xiacuí	2149	B	700	20	71	38	5	10	34	133	10	16	44	2	2	3	8	0	9	405	57.86%
172	504	Santiago Zochila	2171	B	333	9	29	9	4	15	0	36	3	1	59	1	0	0	3	0	8	177	53.15%
173	514	Santo Domingo Roayaga	2199	B	613	8	250	13	4	7	0	0	3	2	44	0	0	2	2	0	16	351	57.26%
174	519	Santo Domingo Tomaltepec	2235	B	556	51	34	9	15	16	0	7	12	1	59	2	4	2	8	0	10	230	41.37%
175	519	Santo Domingo Tomaltepec	2235	C01	555	50	39	10	9	27	1	9	8	2	62	2	1	0	10	1	5	236	42.52%

**Instituto Estatal Electoral y de Participación Ciudadana de Oaxaca**  
Elección de Diputados por el principio de Mayoría Relativa y Representación Proporcional  
**09 Distrito Electoral Local Ixtlán de Juárez**



No	Cve	Municipio	Sección	Casilla	Lista Nominal	PAN	PRI	PRD	PVEM	PT	MC	PUP	NA	PSD	MORENA	PRS	PAN PRD	PRI PVEM	Cand. Indep.	CNR	Votos Nulos	Total Votos	Participación
176	519	Santo Domingo Tomaltepec	2236	B	590	55	37	13	8	17	1	16	6	2	67	3	2	1	3	0	11	242	41.02%
177	519	Santo Domingo Tomaltepec	2236	C01	589	67	21	14	4	25	5	16	8	2	54	2	1	2	5	0	5	231	39.22%
178	522	Santo Domingo Xagacia	2245	B	697	7	88	6	3	8	83	24	4	3	108	0	0	4	7	0	14	359	51.51%
179	541	Tanetze de Zaragoza	2316	B	246	2	36	21	2	6	6	8	2	2	34	0	1	0	1	0	3	124	50.41%
180	541	Tanetze de Zaragoza	2316	E01	404	5	53	6	2	32	15	8	1	1	51	0	0	2	0	0	6	182	45.05%
181	541	Tanetze de Zaragoza	2317	B	548	7	63	80	4	11	12	12	1	2	43	1	0	1	0	0	11	248	45.26%
182	544	Teococuilco de Marcos Pérez	2324	B	486	11	50	5	3	5	0	42	4	1	36	0	1	1	3	0	14	176	36.21%
183	544	Teococuilco de Marcos Pérez	2324	C01	486	24	48	5	7	5	1	32	4	2	39	1	0	1	1	0	5	175	36.01%
184	546	Teotitlán del Valle	2331	B	612	44	42	12	4	74	2	11	27	4	38	2	3	0	8	0	15	286	46.73%
185	546	Teotitlán del Valle	2331	C01	612	45	26	12	9	68	3	11	15	4	57	2	1	3	7	0	15	278	45.42%
186	546	Teotitlán del Valle	2332	B	610	25	30	15	10	64	3	8	19	3	43	3	1	0	10	0	17	251	41.15%
187	546	Teotitlán del Valle	2332	C01	609	52	25	11	7	59	3	9	14	2	42	3	0	0	7	0	16	250	41.05%
188	546	Teotitlán del Valle	2333	B	723	32	32	13	11	75	1	7	22	3	54	1	2	1	13	2	15	284	39.28%
189	546	Teotitlán del Valle	2333	C01	723	40	36	24	8	74	3	1	19	2	48	2	0	3	11	0	10	281	38.87%
190	546	Teotitlán del Valle	2334	B	693	16	34	10	6	102	37	4	5	0	77	3	0	2	4	0	6	306	44.16%
191	552	Tlaxiáctac de Cabrera	2363	B	510	24	48	5	6	24	4	6	5	2	62	4	1	2	6	0	13	212	41.57%
192	552	Tlaxiáctac de Cabrera	2363	C01	509	21	47	9	8	15	1	5	5	3	33	6	4	0	9	0	14	180	35.36%
193	552	Tlaxiáctac de Cabrera	2363	C02	509	21	57	8	4	16	4	11	3	0	67	4	3	1	5	0	7	211	41.45%
195	552	Tlaxiáctac de Cabrera	2364	B	697	37	44	12	20	13	1	12	8	2	24	3	0	2	10	0	17	205	29.41%
196	552	Tlaxiáctac de Cabrera	2364	C01	696	41	42	13	4	20	3	11	6	4	22	2	2	12	7	0	9	198	28.45%
197	552	Tlaxiáctac de Cabrera	2364	C02	696	34	60	20	7	26	2	5	12	2	30	1	3	4	4	0	9	219	31.47%
198	552	Tlaxiáctac de Cabrera	2364	E01	187	16	15	7	2	8	0	2	2	0	16	2	0	1	5	0	4	80	42.78%
199	552	Tlaxiáctac de Cabrera	2365	B	502	20	35	14	10	2	14	17	2	3	32	4	4	1	6	0	4	168	33.47%
200	552	Tlaxiáctac de Cabrera	2365	C01	502	25	44	16	9	12	1	14	2	2	54	9	1	4	7	1	14	215	42.83%
201	552	Tlaxiáctac de Cabrera	2365	C02	501	24	35	11	10	11	1	8	4	2	30	1	2	0	3	0	7	149	29.74%
202	552	Tlaxiáctac de Cabrera	2366	B	502	30	53	9	6	17	1	4	2	3	31	2	3	1	10	0	5	177	35.26%
203	552	Tlaxiáctac de Cabrera	2366	C01	502	30	57	20	5	19	1	9	3	1	39	8	0	2	10	0	9	213	42.43%
204	552	Tlaxiáctac de Cabrera	2366	C02	502	32	60	10	7	10	2	12	2	1	45	3	3	1	8	2	7	205	40.84%
206	559	Capulálpam de Méndez	2407	B	556	8	43	7	4	69	36	6	3	5	66	2	1	0	19	0	11	280	50.36%
207	559	Capulálpam de Méndez	2407	C01	556	10	40	15	4	48	21	7	4	11	57	11	0	1	28	0	14	271	48.74%
208	560	Villa de Etla	2408	B	666	25	93	67	6	42	37	12	7	14	85	3	2	0	9	0	22	424	63.66%
209	560	Villa de Etla	2408	C01	666	19	99	42	8	34	39	8	13	25	85	5	3	1	7	0	23	411	61.71%
210	560	Villa de Etla	2408	SMR01		9	20	14	4	14	3	5	1	0	27	0	0	1	21	0	2	121	
211	560	Villa de Etla	2409	B	534	22	75	45	7	25	37	16	11	9	71	4	3	1	6	1	19	352	65.92%
212	560	Villa de Etla	2409	C01	533	27	86	29	6	17	42	10	20	12	62	3	1	2	5	1	20	343	64.35%



No	Cve	Municipio	Sección	Casilla	Lista Nominal	PAN	PRI	PRD	PVEM	PT	MC	PUP	NA	PSD	MORENA	PRS	PAN PRD	PRI PVEM	Cand. Indep.	CNR	Votos Nulos	Total Votos	Participación
213	560	Villa de Etla	2409	C02	533	15	89	37	10	16	23	6	15	9	66	6	2	1	7	0	22	324	60.79%
214	560	Villa de Etla	2409	SMR01		1	4	2	1	2	0	0	0	1	6	0	0	0	1	0	1	19	
215	560	Villa de Etla	2410	B	618	17	99	47	5	22	28	11	16	33	88	1	2	3	12	0	23	407	65.86%
216	560	Villa de Etla	2410	C01	618	6	89	39	6	17	43	6	12	30	73	6	1	2	6	0	20	356	57.61%
217	560	Villa de Etla	2410	C02	617	9	74	55	4	20	39	7	15	27	74	5	4	1	1	0	21	356	57.70%
218	560	Villa de Etla	2410	C03	617	14	67	57	4	20	35	11	12	25	84	1	6	2	10	0	27	375	60.78%
219	560	Villa de Etla	2411	B	583	12	71	66	10	37	27	8	8	25	81	3	3	0	10	2	12	375	64.32%
220	560	Villa de Etla	2411	C01	583	14	41	78	5	25	33	3	10	30	67	1	7	2	9	0	30	355	60.89%
221	560	Villa de Etla	2411	C02	583	21	52	60	7	50	20	10	4	26	67	0	5	1	10	0	27	360	61.75%
222	560	Villa de Etla	2411	C03	582	23	60	61	11	32	18	9	9	25	85	1	2	1	8	0	19	364	62.54%
223	562	Villa Hidalgo	2417	B	557	2	47	11	3	9	0	11	7	1	104	0	0	0	0	0	7	202	36.27%
224	562	Villa Hidalgo	2418	B	401	3	65	2	2	4	0	15	10	1	38	0	0	1	4	0	4	149	37.16%
225	562	Villa Hidalgo	2418	C01	401	1	70	5	2	7	0	12	12	3	40	0	0	1	4	0	8	165	41.15%
			126	223	107,072	4,216	12,765	3,788	1,049	5,861	1,804	4,180	1,497	3,402	12,982	725	370	294	1,885	21	2,634	57,473	53.68%

Distribución final de votos a Partidos Políticos	PAN	PRI	PRD	PVEM	PT	MC	PUP	NA	PSD	MORENA	PRS	Cand. Indep.	CNR	Votos Nulos	Total Votos
	4,401	12,912	3,973	1,196	5,861	1,804	4,180	1,497	3,402	12,982	725	1,885	21	2,634	57,473

Votación total emitida para los candidatos de las coaliciones y los partidos políticos	Coalición CREO	Coalición PRI-PVEM	PT	MC	PUP	NA	PSD	MORENA	PRS	Cand. Indep.	CNR	Votos Nulos	Total Votos
	8,374	14,108	5,861	1,804	4,180	1,497	3,402	12,982	725	1,885	21	2,634	57,473
	14.57%	24.55%	10.20%	3.14%	7.27%	2.60%	5.92%	22.59%	1.26%	3.28%	0.04%	4.58%	

Votos para Diputados de Representación Proporcional emitidos en las casillas Especiales

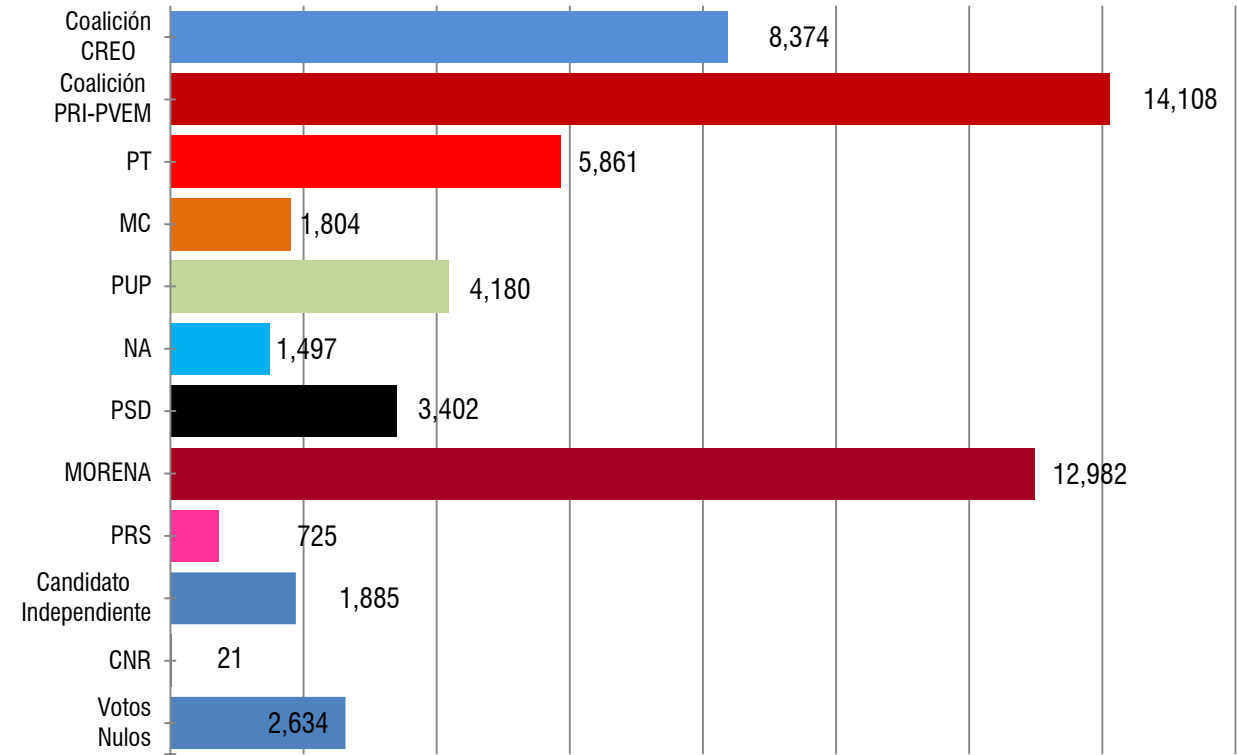
Cve	Municipio	Sección	Casilla	PAN	PRI	PRD	PVEM	PT	MC	PUP	NA	PSD	MORENA	PRS	CNR	Votos Nulos	Total Votos
12	Ixtlán de Juárez	276	SRP01	8	32	12	3	30	5	27	4	2	64	8	0	19	214
153	San Ildefonso Villa Alta	914	SRP01	7	12	3	1	10	3	3	0	1	50	0	0	5	95
560	Villa de Etla	2,408	SRP01	22	58	31	7	31	8	14	7	12	144	5	0	43	382
560	Villa de Etla	2,409	SRP01	7	37	10	3	9	1	0	4	3	43	2	0	9	128
				<b>44</b>	<b>139</b>	<b>56</b>	<b>14</b>	<b>80</b>	<b>17</b>	<b>44</b>	<b>15</b>	<b>18</b>	<b>301</b>	<b>15</b>	<b>0</b>	<b>76</b>	819

Votación total emitida en este distrito electoral para la Elección de Diputados por el Principio de Representación Proporcional.	PAN	PRI	PRD	PVEM	PT	MC	PUP	NA	PSD	MORENA	PRS	CNR	Votos Nulos	Total Votos
	4,445	13,051	4,029	1,210	5,941	1,821	4,224	1,512	3,420	13,283	740	21	2,710	56,407

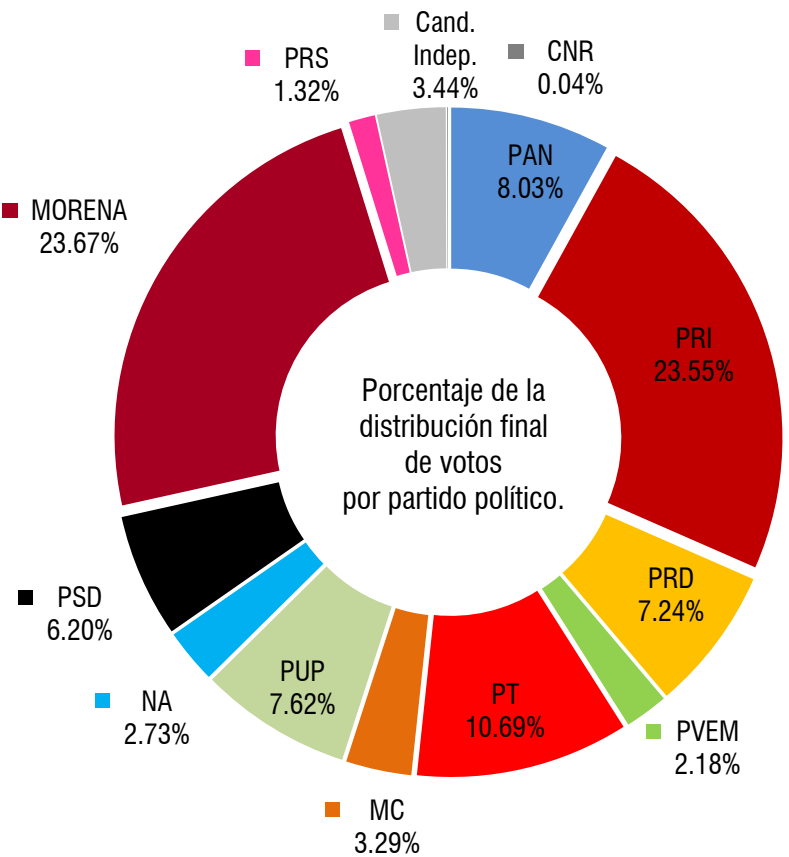
La votación de las casillas 2363 C02 Y 2366 C02 fue duplicada por la herramienta informática.

07 Distrito Electoral Local Putla Villa de Guerrero

Lista Nominal: 109,909  
Votación Total Emitida: 63,507  
% de participación: 57.78%



Votación total emitida para los candidatos de las coaliciones y los partidos políticos.  
**CREO.** Coalición Con Rumbo y Estabilidad por Oaxaca.



Distribución final de votos a Partidos Políticos	PAN	PRI	PRD	PVEM	PT	MC	PUP	NA	PSD	MORENA	PRS	Cand. Indep.	CNR	Votos Nulos	Total Votos
	4,401	12,912	3,973	1,196	5,861	1,804	4,180	1,497	3,402	12,982	725	1,885	21	2,634	57,473

Votación total emitida para los candidatos de las coaliciones y los partidos políticos	Coalición CREO	Coalición PRI-PVEM	PT	MC	PUP	NA	PSD	MORENA	PRS	Cand. Indep.	CNR	Votos Nulos	Total Votos
	8,374	14,108	5,861	1,804	4,180	1,497	3,402	12,982	725	1,885	21	2,634	57,473
	14.57%	24.55%	10.20%	3.14%	7.27%	2.60%	5.92%	22.59%	1.26%	3.28%	0.04%	4.58%	

## **10** Distrito Electoral Local **San Pedro y San Pablo Ayutla**

---

**Instituto Estatal Electoral y de Participación Ciudadana de Oaxaca**  
Elección de Diputados por el principio de Mayoría Relativa y Representación Proporcional  
**10 Distrito Electoral Local San Pedro y San Pablo Ayutla**



No	Cve	Municipio	Sección	Casilla	Lista Nominal	PAN	PRI	PRD	PVEM	PT	MC	PUP	NA	PSD	MORENA	PRS	PAN PRD	PRI PVEM	CNR	Votos Nulos	Total Votos	Participación
1	4	Asunción Cacalotepec	39	B	659	10	47	14	7	94	16	2	1	3	162	1	1	2	0	14	374	56.75%
2	4	Asunción Cacalotepec	40	B	227	20	25	4	1	17	6	0	1	4	49	1	2	1	0	5	136	59.91%
3	4	Asunción Cacalotepec	40	E01	234	15	49	6	2	10	1	3	1	3	13	0	22	4	0	11	140	59.83%
4	4	Asunción Cacalotepec	41	B	588	46	61	31	4	13	37	7	3	6	112	2	7	4	0	20	353	60.03%
5	60	Mixistlán de la Reforma	454	B	402	18	116	7		12	4	1	8	2	36	0	0	1	0	15	220	54.73%
6	60	Mixistlán de la Reforma	454	C01	402	18	122	3	14	9	5	0	5	1	23	0	0	0	0	17	217	53.98%
7	60	Mixistlán de la Reforma	454	E01	500	2	11	2	7	10	18	227	11	0	19	0	1	0	0	20	328	65.60%
8	60	Mixistlán de la Reforma	455	B	389	21	12	22	0	135	21	1	3	1	19	0	2	0	0	11	248	63.75%
9	191	San Juan Comaltepec	1117	B	460	49	61	24	5	52	2	1	6	2	64	1	9	0	0	16	292	63.48%
10	191	San Juan Comaltepec	1117	E01	506	18	93	11	6	69	0	0	3	1	30	0	3	0	0	16	250	49.41%
11	191	San Juan Comaltepec	1118	B	383	28	39	3	2	11	0	1	9	2	55	0	0	1	0	10	161	42.04%
12	191	San Juan Comaltepec	1118	C01	382	29	36	6	1	6	2	1	4	8	56	0	0	0	0	7	156	40.84%
13	192	San Juan Cotzocón	1119	B		Casilla no instalada																
14	192	San Juan Cotzocón	1119	C01		Casilla no instalada																
15	192	San Juan Cotzocón	1119	C02		Casilla no instalada																
16	192	San Juan Cotzocón	1120	B	512	25	145	8	4	16	0	0	3	3	24	0	1	5	0	3	237	46.29%
17	192	San Juan Cotzocón	1120	C01	512	24	110	15	5	19	2	0	2	1	39	0	5	5	0	5	232	45.31%
18	192	San Juan Cotzocón	1120	C02	512	14	122	9	4	24	1	0	1	0	32	0	1	7	0	4	219	42.77%
19	192	San Juan Cotzocón	1121	B	517	28	123	26	2	6	0	5	1	0	11	1	4	3	0	5	215	41.59%
20	192	San Juan Cotzocón	1121	C01	516	18	146	44	6	9	3	5	2	0	7	0	2	0	0	9	251	48.64%
21	192	San Juan Cotzocón	1122	B	537	23	73	23	10	35	9	8	7	1	37	0	2	3	0	14	245	45.62%
22	192	San Juan Cotzocón	1122	C01	537	16	123	18	6	15	1	14	13	1	57	1	6	0	0	10	281	52.33%
23	192	San Juan Cotzocón	1122	C02	536	24	80	23	9	15	7	9	12	0	75	1	8	0	0	10	273	50.93%
24	192	San Juan Cotzocón	1123	B	519	11	138	11	7	69	0	2	1	2	54	0	0	0	0	15	310	59.73%
25	192	San Juan Cotzocón	1123	C01	518	8	144	19	7	51	1	0	0	0	49	1	1	0	0	12	293	56.56%
26	192	San Juan Cotzocón	1123	C02	518	17	140	14	22	53	0	1	3	5	62	2	0	0	0	14	333	64.29%
27	192	San Juan Cotzocón	1124	B	744	15	103	19	2	130	8	18	1	2	39	1	2	2	0	5	347	46.64%
28	192	San Juan Cotzocón	1124	C01	744	8	89	18	7	113	7	3	1	2	39	0	1	1	0	5	294	39.52%
29	192	San Juan Cotzocón	1124	C02	744	15	80	10	5	139	4	10	3	1	42	1	1	2	0	4	317	42.61%
30	192	San Juan Cotzocón	1124	C03	744	18	107	14	7	128	2	16	2	2	44	1	1	1	0	9	352	47.31%
31	192	San Juan Cotzocón	1124	C04	744	18	105	15	7	114	2	9	0	0	40	3	0	0	0	7	320	43.01%
32	192	San Juan Cotzocón	1124	SMR01		7	31	4	2	21	2	1	2	0	14	0	0	1	0	1	86	
33	192	San Juan Cotzocón	1125	B	704	34	174	45	2	42	6	5	2	2	40	0	6	2	0	11	371	52.70%
34	192	San Juan Cotzocón	1125	C01	704	35	191	34	7	55	2	5	1	2	32	0	3	2	1	24	394	55.97%

**Instituto Estatal Electoral y de Participación Ciudadana de Oaxaca**  
Elección de Diputados por el principio de Mayoría Relativa y Representación Proporcional  
**10 Distrito Electoral Local San Pedro y San Pablo Ayutla**



No	Cve	Municipio	Sección	Casilla	Lista Nominal	PAN	PRI	PRD	PVEM	PT	MC	PUP	NA	PSD	MORENA	PRS	PAN PRD	PRI PVEM	CNR	Votos Nulos	Total Votos	Participación
35	192	San Juan Cotzocón	1126	B	702	40	42	31	1	20	1	1	4	1	64	1	4	0	0	6	216	30.77%
36	192	San Juan Cotzocón	1126	C01	702	28	48	20	3	25	0	0	1	2	48	0	4	0	0	10	189	26.92%
37	192	San Juan Cotzocón	1127	B	609	54	102	35	9	53	14	1	4	2	31	1	5	1	0	14	326	53.53%
38	192	San Juan Cotzocón	1127	E01	437	3	279	2	0	6	5	2	0	0	16	0	1	2	0	16	332	75.97%
39	192	San Juan Cotzocón	1127	E01C01	437	2	285	3	2	7	7	0	1	0	10	0	0	2	0	15	334	76.43%
40	192	San Juan Cotzocón	1128	B	155	12	19	11	2	3	5	1	1	3	39	1	0	0	0	5	102	65.81%
41	192	San Juan Cotzocón	1128	E01	156	3	86	2	2	20	0	0	0	0	2	0	0	0	0	2	117	75.00%
42	201	San Juan Juquila Mixes	1164	B	673	28	55	14	4	90	18	0	8	1	42	1	3	1	0	23	288	42.79%
43	201	San Juan Juquila Mixes	1165	B	596	20	49	7	0	132	4	1	5	2	40	0	0	0	0	21	281	47.15%
44	201	San Juan Juquila Mixes	1166	B	295	11	11	8	5	58	5	0	8	6	54	0	0	0	0	9	175	59.32%
45	201	San Juan Juquila Mixes	1167	B	659	15	30	4	12	15	103	3	7	7	29	1	7	0	2	11	246	37.33%
46	201	San Juan Juquila Mixes	1167	E01	295	3	13	4	22	4	0	0	4	0	62	1	1	2	0	3	119	40.34%
47	206	San Juan Lalana	1177	B	521	6	137	6	7	140	0	2	3	1	31	0	0	0	0	16	349	66.99%
48	206	San Juan Lalana	1177	E01	661	11	357	10	8	104	3	0	6	1	32	2	0	7	1	23	565	85.48%
49	206	San Juan Lalana	1178	B	672	12	226	4	0	181	0	0	0	0	22	0	2	6	0	15	468	69.64%
50	206	San Juan Lalana	1178	C01	672	10	227	9	0	153	0	0	0	0	28	0	1	2	0	20	450	66.96%
51	206	San Juan Lalana	1178	E01	492	6	74	32	4	145	0	0	1	2	9	1	0	2	0	10	286	58.13%
52	206	San Juan Lalana	1179	B	513	9	144	38	1	144	1	0	0	0	21	0	1	3	0	13	375	73.10%
53	206	San Juan Lalana	1179	C01	513	13	136	26	3	167	4	0	2	0	9	0	0	0	0	15	375	73.10%
54	206	San Juan Lalana	1179	C02	513	4	149	40	4	166	0	0	0	1	9	1	0	0	0	12	386	75.24%
55	206	San Juan Lalana	1180	B	513	3	77	6	1	213	0	0	1	2	20	1	0	0	1	16	341	66.47%
56	206	San Juan Lalana	1180	C01	513	2	58	3	1	230	1	0	0	0	12	0	1	1	0	18	327	63.74%
57	206	San Juan Lalana	1181	B	441	6	98	12	1	56	1	0	1	0	12	0	0	1	0	4	192	43.54%
58	206	San Juan Lalana	1181	C01	441	9	112	8	3	33	0	1	0	0	22	0	0	1	0	7	196	44.44%
59	206	San Juan Lalana	1182	B	719	4	139	12	5	259	1	0	2	1	70	1	2	0	0	9	505	70.24%
60	206	San Juan Lalana	1182	C01	719	3	116	9	4	274	1	1	4	0	54	0	0	0	0	14	480	66.76%
61	206	San Juan Lalana	1182	E01	405	11	116	38	6	35	0	1	0	1	8	0	0	2	0	24	242	59.75%
62	206	San Juan Lalana	1182	E01C01	405	7	130	30	9	44	1	0	3	0	21	0	0	0	0	38	283	69.88%
63	206	San Juan Lalana	1183	B	640	5	245	27	7	190	2	2	3	1	16	0	1	1	0	22	522	81.56%
64	206	San Juan Lalana	1183	C01	639	12	209	20	6	229	2	2	4	0	15	1	0	2	0	23	525	82.16%
65	206	San Juan Lalana	1183	C02	639	8	257	21	0	198	2	0	2	1	21	1	2	1	0	18	532	83.26%
66	206	San Juan Lalana	1183	E01	153	0	47	2	0	54	0	0	1	0	0	0	1	1	0	4	110	71.90%
67	207	San Juan Mazatlán	1184	B	586	33	87	60	14	73	3	5	9	0	34	1	1	3	0	30	353	60.24%
68	207	San Juan Mazatlán	1184	C01	586	29	85	44	4	68	2	3	5	2	23	0	2	1	0	44	312	53.24%



**Instituto Estatal Electoral y de Participación Ciudadana de Oaxaca**  
Elección de Diputados por el principio de Mayoría Relativa y Representación Proporcional  
**10 Distrito Electoral Local San Pedro y San Pablo Ayutla**



No	Cve	Municipio	Sección	Casilla	Lista Nominal	PAN	PRI	PRD	PVEM	PT	MC	PUP	NA	PSD	MORENA	PRS	PAN PRD	PRI PVEM	CNR	Votos Nulos	Total Votos	Participación
69	207	San Juan Mazatlán	1184	E01	417	31	10	11	0	164	0	0	2	0	4	0	1	1	0	13	237	56.83%
70	207	San Juan Mazatlán	1185	B	541	6	79	11	7	18	0	0	4	1	24	0	0	0	0	11	161	29.76%
71	207	San Juan Mazatlán	1185	C01	541	19	68	20	13	26	1	1	4	1	41	1	2	3	0	10	210	38.82%
72	207	San Juan Mazatlán	1185	C02	541	16	75	17	4	41	1	0	3	1	32	0	0	3	0	7	200	36.97%
73	207	San Juan Mazatlán	1186	B	544	16	106	10	2	56	0	4	1	0	43	0	0	1	0	9	248	45.59%
74	207	San Juan Mazatlán	1186	C01	543	15	80	7	5	60	1	7	7	2	46	0	0	3	0	6	239	44.01%
75	207	San Juan Mazatlán	1186	E01	677	4	119	5	4	213	1	23	6	2	15	0	0	1	0	15	408	60.27%
76	207	San Juan Mazatlán	1187	B	644	10	71	5	4	206	0	1	2	1	19	0	0	0	0	12	331	51.40%
77	207	San Juan Mazatlán	1187	E01	699	8	140	12	8	94	1	48	6	1	21	0	2	1	0	11	353	50.50%
78	207	San Juan Mazatlán	1187	E02	173	7	12	2	3	0	0	0	1	1	56	1	0	0	0	2	85	49.13%
79	207	San Juan Mazatlán	1187	E03	267	9	43	1	3	6	0	3	17	1	59	0	0	0	0	4	146	54.68%
80	207	San Juan Mazatlán	1188	B	426	1	262	1	1	76	1	1	1	0	0	0	0	0	0	2	346	81.22%
81	207	San Juan Mazatlán	1190	B	699	0	568	0	0	0	0	0	0	0	0	0	0	0	0	1	569	81.40%
82	207	San Juan Mazatlán	1190	E01	164	8	6	15	4	3	1	1	6	2	47	1	1	0	0	7	102	62.20%
83	207	San Juan Mazatlán	1191	B	658	13	229	13	10	3	0	0	2	0	11	0	2	2	0	19	304	46.20%
84	207	San Juan Mazatlán	1191	E01	517	10	147	13	12	9	1	1	1	5	59	2	4	7	0	20	291	56.29%
85	231	San Lucas Camotlán	1253	B	549	19	54	7	4	5	0	1	1	0	26	1	14	1	0	14	147	26.78%
86	231	San Lucas Camotlán	1253	C01	549	15	69	6	2	3	0	0	0	1	14	0	9	0	0	10	129	23.50%
87	231	San Lucas Camotlán	1253	C02	548	10	59	6	1	7	0	2	2	1	16	0	21	0	0	11	136	24.82%
88	274	San Miguel Quetzaltepec	1368	B	542	19	80	8	4	15	1	10	2	0	14	0	1	3	0	10	167	30.81%
89	274	San Miguel Quetzaltepec	1368	C01	542	28	85	8	5	19	3	11	5	0	5	0	3	2	0	9	183	33.76%
90	274	San Miguel Quetzaltepec	1368	C02	541	20	98	10	7	14	6	5	1	0	6	0	3	5	0	5	180	33.27%
91	274	San Miguel Quetzaltepec	1368	E01	585	67	115	7	2	4	1	64	1	0	10	0	2	1	0	35	309	52.82%
92	274	San Miguel Quetzaltepec	1369	B	547	9	108	3	20	15	2	5	2	2	15	0	1	8	0	12	202	36.93%
93	274	San Miguel Quetzaltepec	1369	C01	547	17	119	6	8	11	4	8	2	0	6	0	1	10	0	7	199	36.38%
94	274	San Miguel Quetzaltepec	1369	C02	546	18	114	7	8	14	3	3	2	0	6	1	0	5	0	16	197	36.08%
95	274	San Miguel Quetzaltepec	1370	B	409	13	76	9	12	42	3	0	3	0	11	0	0	2	0	13	184	44.99%
96	274	San Miguel Quetzaltepec	1370	E01	679	28	176	7	7	75	3	2	3	4	52	15	2	6	0	17	397	58.47%
97	321	San Pedro Ocotepc	1515	B	402	49	64	8	2	13	0	0	3	0	9	0	7	1	0	9	165	41.04%
98	321	San Pedro Ocotepc	1515	C01	401	58	51	4	0	22	0	0	0	1	11	0	2	0	0	9	158	39.40%
99	321	San Pedro Ocotepc	1515	E01	493	13	25	9	6	3	8	2	3	2	34	0	0	0	0	6	111	22.52%
100	333	San Pedro y San Pablo Ayutla	1585	B	526	22	51	13	2	72	19	1	5	1	30	0	0	1	0	15	232	44.11%
101	333	San Pedro y San Pablo Ayutla	1585	C01	525	33	58	8	2	68	17	2	1	0	31	0	3	1	0	23	247	47.05%
102	333	San Pedro y San Pablo Ayutla	1586	B	659	30	80	8	8	68	24	5	3	2	81	0	11	4	0	22	346	52.50%

**Instituto Estatal Electoral y de Participación Ciudadana de Oaxaca**  
Elección de Diputados por el principio de Mayoría Relativa y Representación Proporcional  
**10 Distrito Electoral Local San Pedro y San Pablo Ayutla**



No	Cve	Municipio	Sección	Casilla	Lista Nominal	PAN	PRI	PRD	PVEM	PT	MC	PUP	NA	PSD	MORENA	PRS	PAN PRD	PRI PVEM	CNR	Votos Nulos	Total Votos	Participación
103	333	San Pedro y San Pablo Ayutla	1586	C01	658	19	82	9	5	61	39	1	2	2	50	0	1	1	0	25	297	45.14%
104	333	San Pedro y San Pablo Ayutla	1586	SMR01		15	44	19	1	22	4	1	0	1	17	0	5	2	0	5	136	
105	333	San Pedro y San Pablo Ayutla	1587	B	585	29	106	8	5	20	21	0	3	2	16	0	3	7	3	11	234	40.00%
106	333	San Pedro y San Pablo Ayutla	1587	E01	422	5	33	8	4	28	21	2	0	1	5	0	12	1	0	19	139	32.94%
107	333	San Pedro y San Pablo Ayutla	1588	B	328	19	60	8	11	28	7	1	6	1	20	0	1	0	0	16	178	54.27%
108	397	Santa María Alotepec	1778	B	385	20	53	17	0	20	3	3	1	5	11	3	2	2	0	30	170	44.16%
109	397	Santa María Alotepec	1778	C01	385	17	32	10	6	29	2	4	2	9	18	0	2	2	0	41	174	45.19%
110	397	Santa María Alotepec	1778	E01	361	0	3	1	0	12	12	1	4	3	89	0	0	0	0	4	129	35.73%
111	397	Santa María Alotepec	1779	B		Casilla no instalada																0.00%
112	397	Santa María Alotepec	1779	C01		Casilla no instalada																0.00%
113	436	Santa María Tepantlali	1911	B	607	36	94	18	11	42	2	1	6	2	29	0	2	2	0	19	264	43.49%
114	436	Santa María Tepantlali	1911	C01	607	24	93	8	5	54	3	4	5	1	39	2	0	1	1	18	258	42.50%
115	436	Santa María Tepantlali	1912	B	413	29	117	8	9	22	1	2	4	2	18	1	3	2	0	15	233	56.42%
116	436	Santa María Tepantlali	1912	C01	413	44	126	7	12	36	4	0	7	0	10	0	4	0	0	19	269	65.13%
117	438	Santa María Tlahuitoltepec	1914	B	502	10	16	10	8	60	2	2	3	3	26	1	0	0	0	13	154	30.68%
118	438	Santa María Tlahuitoltepec	1914	C01	501	10	10	8	4	55	3	2	4	1	19	1	0	0	0	18	135	26.95%
119	438	Santa María Tlahuitoltepec	1914	C02	501	10	9	6	8	53	3	0	5	5	30	3	0	0	0	5	137	27.35%
120	438	Santa María Tlahuitoltepec	1915	B	689	9	8	9	9	112	5	3	3	2	48	4	1	1	1	17	232	33.67%
121	438	Santa María Tlahuitoltepec	1915	C01	689	12	12	9	10	127	5	0	6	3	35	5	1	1	0	21	247	35.85%
122	438	Santa María Tlahuitoltepec	1915	E01	576	35	80	8	9	80	10	3	7	6	89	4	0	2	0	16	349	60.59%
123	438	Santa María Tlahuitoltepec	1916	B	465	8	11	6	8	51	2	4	2	2	32	1	0	2	0	11	140	30.11%
124	438	Santa María Tlahuitoltepec	1916	C01	464	2	29	10	7	48	1	2	2	2	13	4	0	0	2	8	130	28.02%
125	438	Santa María Tlahuitoltepec	1917	B	621	11	15	12	4	76	2	3	0	0	27	0	0	0	0	17	167	26.89%
126	438	Santa María Tlahuitoltepec	1917	C01	620	4	13	10	10	61	5	1	3	0	34	3	2	1	0	27	174	28.06%
127	455	Santiago Atitlán	1969	B	558	21	111	6	3	10	5	53	1	2	35	1	4	6	0	19	277	49.64%
128	455	Santiago Atitlán	1969	C01	557	22	93	10	4	15	7	43	5	7	37	0	3	2	0	18	266	47.76%
129	455	Santiago Atitlán	1970	B	384	50	41	11	5	9	1	9	3	1	10	0	16	1	0	10	167	43.49%
130	455	Santiago Atitlán	1970	E01	599	11	46	16	3	122	8	0	8	3	80	1	0	1	0	10	309	51.59%
131	460	Santiago Choápam	1987	B		Casilla no instalada																
132	460	Santiago Choápam	1987	C01		Casilla no instalada																
133	460	Santiago Choápam	1988	B	514	4	131	16	1	62	1	1	2	1	39	3	1	2	0	13	277	53.89%
134	460	Santiago Choápam	1988	C01	514	3	158	19	4	58	1	1	0	0	24	0	0	3	0	12	283	55.06%
135	460	Santiago Choápam	1989	B	312	1	121	4	3	6	0	0	4	4	57	0	0	5	0	9	214	68.59%
136	460	Santiago Choápam	1990	B	421	25	145	27	3	4	0	1	1	0	13	0	10	3	1	13	246	58.43%

**Instituto Estatal Electoral y de Participación Ciudadana de Oaxaca**  
Elección de Diputados por el principio de Mayoría Relativa y Representación Proporcional  
**10 Distrito Electoral Local San Pedro y San Pablo Ayutla**



No	Cve	Municipio	Sección	Casilla	Lista Nominal	PAN	PRI	PRD	PVEM	PT	MC	PUP	NA	PSD	MORENA	PRS	PAN PRD	PRI PVEM	CNR	Votos Nulos	Total Votos	Participación
137	460	Santiago Choápam	1990	C01	421	18	196	13	1	1	2	2	2	1	10	0	7	4	1	10	268	63.66%
138	466	Santiago Ixcuintepec	2004	B	478	34	154	21	2	14	1	0	3	1	35	0	2	1	0	7	275	57.53%
139	466	Santiago Ixcuintepec	2004	C01	477	22	154	15	1	21	0	0	0	0	30	0	0	1	0	0	244	51.15%
140	499	Santiago Yaveo	2151	B	601	26	98	20	2	176	0	1	1	1	23	0	6	2	0	20	376	62.56%
141	499	Santiago Yaveo	2152	B	218	24	68	4	0	9	0	0	3	0	20	0	0	3	0	3	134	61.47%
142	499	Santiago Yaveo	2152	E01	272	24	92	9	1	3	0	0	0	0	32	0	0	2	0	2	165	60.66%
143	499	Santiago Yaveo	2153	B	550	15	81	7	1	131	1	1	1	0	8	1	0	1	0	8	256	46.55%
144	499	Santiago Yaveo	2153	C01	550	16	79	7	3	135	1	1	1	0	5	2	1	2	0	10	263	47.82%
145	499	Santiago Yaveo	2153	C02	550	9	81	11	6	134	2	0	1	0	7	0	1	1	0	4	257	46.73%
146	499	Santiago Yaveo	2154	B	739	42	170	8	7	111	0	0	1	3	17	0	9	1	1	19	389	52.64%
147	499	Santiago Yaveo	2154	E01	167	5	10	4	0	86	0	0	0	0	3	0	0	0	0	2	110	65.87%
148	499	Santiago Yaveo	2155	B	407	21	26	37	1	140	0	0	0	1	6	0	12	2	0	24	270	66.34%
149	499	Santiago Yaveo	2155	C01	406	29	39	30	1	125	0	0	0	0	10	0	8	0	0	11	253	62.32%
150	503	Santiago Zacatepec	2167	B	705	39	96	31	12	52	2	0	2	3	44	0	8	7	0	16	312	44.26%
151	503	Santiago Zacatepec	2168	B	451	21	69	23	2	33	0	0	3	0	21	0	3	3	0	12	190	42.13%
152	503	Santiago Zacatepec	2168	C01	451	15	70	33	6	45	0	1	1	0	15	1	4	3	0	13	207	45.90%
153	503	Santiago Zacatepec	2169	B	401	7	37	3	4	16	1	7	4	1	33	0	0	2	0	22	137	34.16%
154	503	Santiago Zacatepec	2169	C01	400	11	47	4	5	17	0	8	8	6	38	3	0	0	0	15	162	40.50%
155	503	Santiago Zacatepec	2170	B	391	12	24	10	4	73	0	0	3	3	51	0	2	0	0	9	191	48.85%
156	503	Santiago Zacatepec	2170	C01	390	8	28	12	2	80	2	0	3	3	38	0	0	0	0	8	184	47.18%
157	517	Santo Domingo Tepuxtepec	2231	B	691	18	81	7	14	45	5	2	53	1	27	0	0	0	0	21	274	39.65%
158	517	Santo Domingo Tepuxtepec	2231	C01	691	13	82	5	9	55	0	3	43	0	17	0	0	1	0	28	256	37.05%
159	517	Santo Domingo Tepuxtepec	2231	C02	691	16	92	5	14	34	2	0	57	0	20	0	1	2	0	24	267	38.64%
160	517	Santo Domingo Tepuxtepec	2232	B	488	12	114	7	6	10	0	3	24	1	10	1	1	3	0	12	204	41.80%
161	517	Santo Domingo Tepuxtepec	2232	C01	488	32	124	6	6	6	0	0	14	1	7	0	0	5	0	17	218	44.67%
162	517	Santo Domingo Tepuxtepec	2233	B	367	15	40	7	6	17	3	3	22	1	22	1	1	1	0	8	147	40.05%
163	540	Tamazulapam del Espíritu Santo	2311	B	543	11	14	16	5	75	2	1	5	18	25	0	2	0	0	10	184	33.89%
164	540	Tamazulapam del Espíritu Santo	2311	C01	542	13	9	19	3	69	3	2	8	24	35	0	1	0	0	6	192	35.42%
165	540	Tamazulapam del Espíritu Santo	2311	C02	542	9	14	11	5	85	2	0	6	18	34	2	0	0	0	23	209	38.56%
166	540	Tamazulapam del Espíritu Santo	2312	B	528	13	11	23	1	59	0	0	9	26	36	1	2	0	0	18	199	37.69%
167	540	Tamazulapam del Espíritu Santo	2312	C01	527	17	17	13	6	65	1	2	7	26	45	1	0	0	2	10	212	40.23%
168	540	Tamazulapam del Espíritu Santo	2313	B	665	53	26	24	4	108	1	1	2	4	17	0	6	0	0	16	262	39.40%
169	540	Tamazulapam del Espíritu Santo	2314	B	428	27	32	12	2	30	1	3	6	6	25	0	0	3	0	7	154	35.98%
170	540	Tamazulapam del Espíritu Santo	2314	E01	564	23	93	6	12	65	2	0	6	8	22	0	0	2	0	10	249	44.15%

No	Cve	Municipio	Sección	Casilla	Lista Nominal	PAN	PRI	PRD	PVEM	PT	MC	PUP	NA	PSD	MORENA	PRS	PAN PRD	PRI PVEM	CNR	Votos Nulos	Total Votos	Participación
171	540	Tamazulapam del Espíritu Santo	2315	B	625	9	8	8	3	50	4	0	4	27	14	0	2	1	0	16	146	23.36%
172	554	Totontepec Villa de Morelos	2386	B	510	62	45	17	1	23	7	2	4	0	20	1	5	1	0	13	201	39.41%
173	554	Totontepec Villa de Morelos	2386	C01	509	55	39	16	1	18	10	0	2	1	25	0	13	0	0	21	201	39.49%
174	554	Totontepec Villa de Morelos	2387	B	709	80	100	34	7	36	10	1	2	0	23	0	29	1	0	25	348	49.08%
175	554	Totontepec Villa de Morelos	2388	B	419	4	51	4	5	55	8	4	2	1	38	0	1	2	0	5	180	42.96%
176	554	Totontepec Villa de Morelos	2388	C01	418	12	43	3	7	46	4	0	2	2	60	0	0	1	0	11	191	45.69%
177	554	Totontepec Villa de Morelos	2389	B	152	7	37	5	1	22	0	1	1	0	28	0	0	2	0	2	106	69.74%
178	554	Totontepec Villa de Morelos	2389	E01	594	7	8	6	5	12	8	3	3	3	121	0	0	0	0	4	180	30.30%
179	554	Totontepec Villa de Morelos	2390	B	302	54	16	10	1	24	6	0	0	0	26	1	5	0	0	9	152	50.33%
			81	179	86,976	3,160	15,245	2,261	857	10,320	728	792	722	388	5,268	106	427	271	17	2,261	42,848	48.80%

Distribución final de votos a Partidos Políticos	PAN	PRI	PRD	PVEM	PT	MC	PUP	NA	PSD	MORENA	PRS	CNR	Votos Nulos	Total Votos
	3,374	15,381	2,474	992	10,320	728	792	722	388	5,268	106	17	2,261	42,848

Votación total emitida para los candidatos de las coaliciones y los partidos políticos	Coalicción CREO	Coalicción PRI-PVEM	PT	MC	PUP	NA	PSD	MORENA	PRS	CNR	Votos Nulos	Total Votos
	5,848	16,373	10,320	728	792	722	388	5,268	106	17	2,261	42,848
	13.65%	38.21%	24.09%	1.70%	1.85%	1.69%	0.91%	12.29%	0.25%	0.04%	5.28%	

Votos para Diputados de Representación Proporcional emitidos en las casillas Especiales

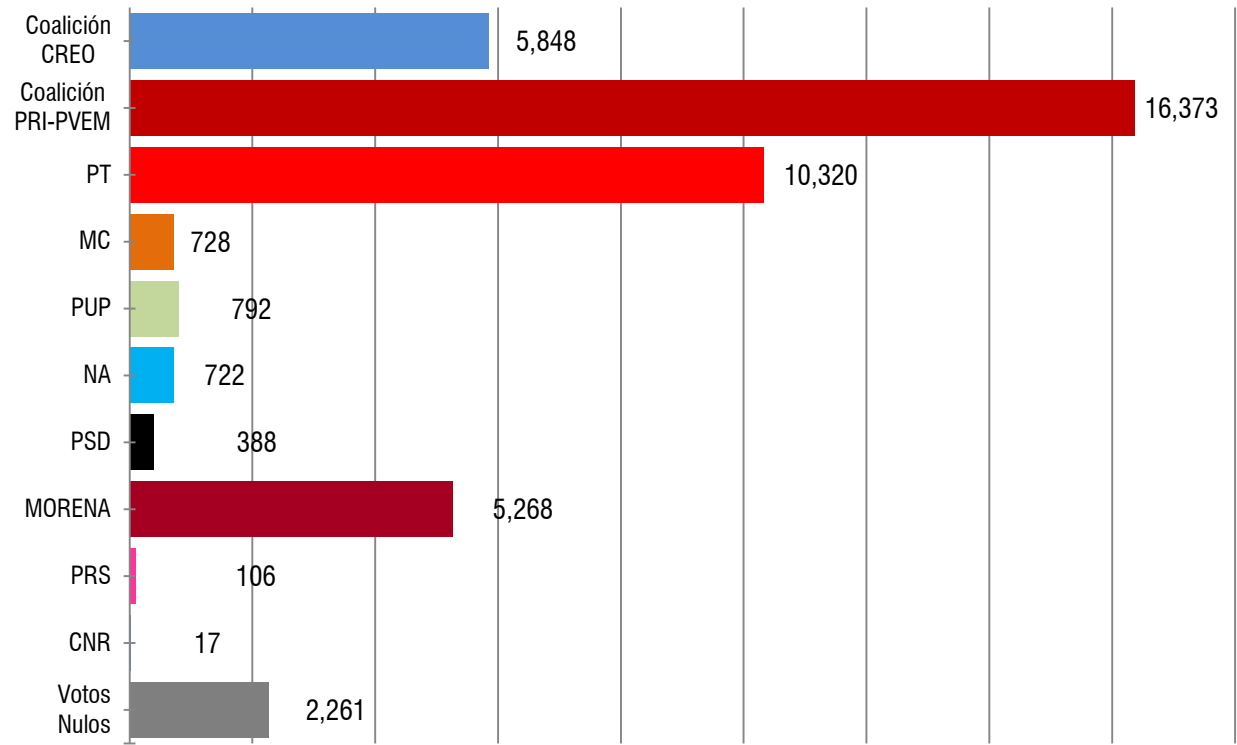
Cve	Municipio	Casilla	Lista Nominal	PAN	PRI	PRD	PVEM	PT	MC	PUP	NA	PSD	MORENA	PRS	CNR	Votos Nulos	Total Votos
192	San Juan Cotzocón	1124	SRP01	10	27	2	4	18	0	0	1	1	22	0	0	4	89
333	San Pedro y San Pablo Ayutla	1586	SRP01	15	23	5	2	49	5	3	4	4	48	0	1	10	169
				25	50	7	6	67	5	3	5	5	70	0	1	14	258

Votación total emitida en este distrito electoral para la Elección de Diputados por el Principio de Representación Proporcional.	PAN	PRI	PRD	PVEM	PT	MC	PUP	NA	PSD	MORENA	PRS	CNR	Votos Nulos	Total Votos
	3,399	15,431	2,481	998	10,387	733	795	727	393	5,338	106	18	2,275	43,106

Error Aritmético en la suma de la votación total emitida para la Elección de Diputados de Mayoría Relativa. Los resultados asentados corresponden a lo que el Consejo Distrital plasmó en el Acta de Computo Distrital.  
Error aritmético en la suma de la votación total emitida para la Elección de Diputados de Representación Proporcional.

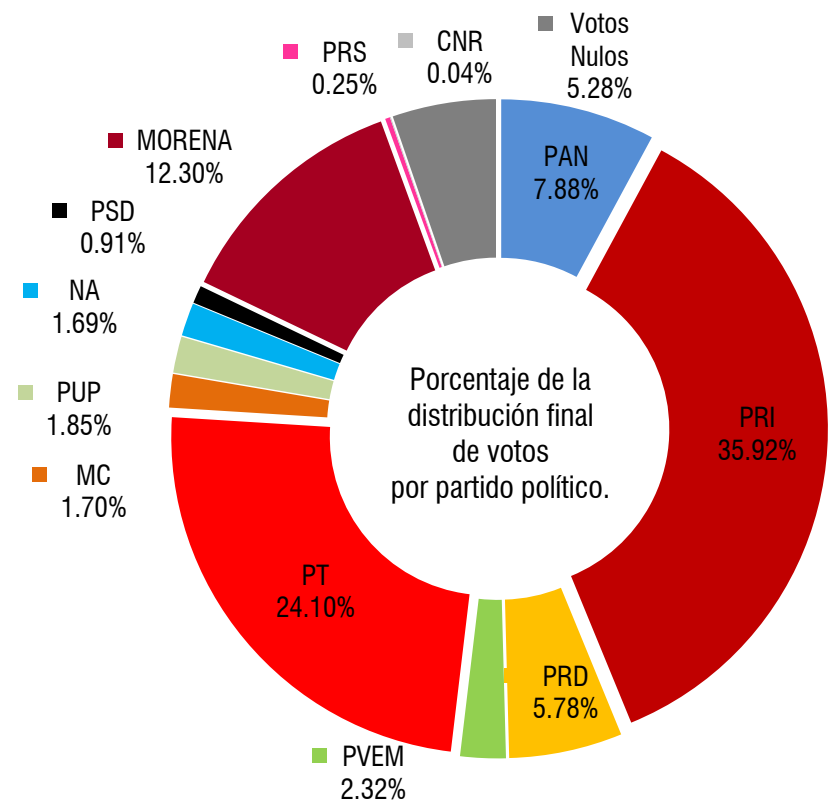
10 Distrito Electoral Local San Pedro y San Pablo Ayutla

Lista Nominal: 86,976  
Votación Total Emitida: 42,848  
% de participación: 48.80%



Votación total emitida para los candidatos de las coaliciones y los partidos políticos.  
**CREO.** Coalición Con Rumbo y Estabilidad por Oaxaca.

Instituto Estatal Electoral y de Participación Ciudadana de Oaxaca  
Proceso Electoral Ordinario 2015-2016  
Resultados de la elección de Diputados por el principio de Mayoría Relativa



Distribución final de votos a Partidos Políticos	PAN	PRI	PRD	PVEM	PT	MC	PUP	NA	PSD	MORENA	PRS	CNR	Votos Nulos	Total Votos
	3,374	15,381	2,474	992	10,320	728	792	722	388	5,268	106	17	2,261	42,848

Votación total emitida para los candidatos de las coaliciones y los partidos políticos	Coalición CREO	Coalición PRI-PVEM	PT	MC	PUP	NA	PSD	MORENA	PRS	CNR	Votos Nulos	Total Votos
	5,848	16,373	10,320	728	792	722	388	5,268	106	17	2,261	42,848
	13.65%	38.21%	24.09%	1.70%	1.85%	1.69%	0.91%	12.29%	0.25%	0.04%	5.28%	

## 11 Distrito Electoral Local **Matías Romero Avendaño**

---



No	Cve	Municipio	Sección	Casilla	Lista Nominal	PAN	PRI	PRD	PVEM	PT	MC	PUP	NA	PSD	MORENA	ES	PRS	PAN PRD	PRI PVEM	PRI ES	Cand. Indep. 1	CNR	Votos Nulos	Total Votos	Participación
1	12	El Barrio de la Soledad	0077	B	668	101	210	11	6	3	12	5	2	7	32	1	8	4	0	0	11	0	11	424	63.47%
2	12	El Barrio de la Soledad	0077	C01	667	117	193	8	8	4	16	11	3	3	43	5	1	2	0	0	9	0	12	435	65.22%
3	12	El Barrio de la Soledad	0077	C02	667	117	180	6	6	4	14	4	8	1	40	2	1	3	0	0	15	0	16	417	62.52%
4	12	El Barrio de la Soledad	0078	B	479	89	156	11	11	1	12	1	5	2	30	2	4	2	0	0	14	1	13	354	73.90%
5	12	El Barrio de la Soledad	0078	C01	478	89	156	11	11	1	12	1	5	2	30	2	4	2	0	0	14	1	13	354	74.06%
6	12	El Barrio de la Soledad	0079	B	560	70	119	11	6	2	15	23	0	13	67	1	4	5	0	0	11	0	16	363	64.82%
7	12	El Barrio de la Soledad	0079	C01	560	66	104	15	8	4	19	8	3	7	63	5	5	2	0	1	15	0	22	347	61.96%
8	12	El Barrio de la Soledad	0079	C02	560	78	115	10	7	3	15	19	5	5	48	4	2	1	0	0	15	0	23	350	62.50%
9	12	El Barrio de la Soledad	0080	B	559	92	111	13	4	5	19	7	4	0	36	3	14	4	0	0	18	0	31	361	64.58%
10	12	El Barrio de la Soledad	0080	C01	558	95	102	13	2	5	13	9	3	3	39	5	6	3	0	0	24	0	17	339	60.75%
11	12	El Barrio de la Soledad	0081	B	133	8	36	0	3	1	0	0	1	0	3	1	1	1	0	0	29	0	7	91	68.42%
12	12	El Barrio de la Soledad	0082	B	480	42	78	13	13	4	11	1	4	6	26	1	18	1	0	0	49	0	16	283	58.96%
13	12	El Barrio de la Soledad	0082	C01	479	35	85	14	9	5	9	1	1	6	19	0	10	1	0	0	44	0	9	248	51.77%
14	12	El Barrio de la Soledad	0083	B	605	71	85	8	5	4	8	1	6	2	46	2	0	1	0	0	86	0	20	345	57.02%
15	12	El Barrio de la Soledad	0084	B	565	36	108	27	2	4	34	4	5	11	22	6	46	2	0	0	46	0	20	373	66.02%
16	12	El Barrio de la Soledad	0084	C01	564	41	108	20	6	6	28	1	4	10	23	7	27	2	0	0	42	0	17	342	60.64%
17	12	El Barrio de la Soledad	0085	B	412	82	110	16	5	1	4	0	2	0	33	0	2	6	0	0	18	1	13	293	71.12%
18	12	El Barrio de la Soledad	0086	B	526	8	159	42	1	3	81	0	3	8	42	1	5	1	0	0	14	0	17	385	73.19%
19	12	El Barrio de la Soledad	0086	C01	525	7	165	29	0	4	70	0	3	11	43	2	3	2	0	3	7	0	12	361	68.76%
20	15	Chahuities	0097	B	468	9	56	32	6	55	145	1	5	0	32	0	2	1	0	0	1	0	16	361	77.14%
21	15	Chahuities	0097	C01	467	3	55	15	6	46	124	0	4	0	36	2	0	7	0	0	5	0	28	331	70.88%
22	15	Chahuities	0098	B	698	10	91	25	26	71	191	0	4	0	37	0	0	1	0	0	9	0	9	474	67.91%
23	15	Chahuities	0098	C01	698	89	156	11	11	1	12	1	5	2	30	2	4	2	0	0	14	1	13	354	50.72%
24	15	Chahuities	0099	B	482	12	68	32	34	45	79	0	3	4	45	5	1	5	0	0	1	0	16	350	72.61%
25	15	Chahuities	0099	C01	482	19	94	49	18	41	74	1	1	0	27	2	0	6	0	0	4	1	12	349	72.41%
26	15	Chahuities	0100	B	586	5	17	20	16	92	96	1	0	2	48	1	0	1	0	0	7	0	13	319	54.44%
27	15	Chahuities	0100	C01	585	11	167	24	19	63	101	0	1	1	36	1	1	1	0	0	2	0	14	442	75.56%
28	15	Chahuities	0101	B	537	8	145	22	15	43	93	1	1	0	34	0	0	4	0	0	1	0	19	386	71.88%
29	15	Chahuities	0101	C01	537	7	120	30	23	66	100	1	2	1	37	0	0	1	0	0	4	0	14	406	75.61%
30	15	Chahuities	0102	B	645	20	98	27	22	56	119	1	3	3	53	1	0	5	0	0	4	0	19	431	66.82%
31	15	Chahuities	0102	C01	645	5	90	48	21	45	145	1	2	0	62	1	1	4	0	0	4	0	31	460	71.32%
32	15	Chahuities	0103	B	556	6	104	24	12	47	144	0	3	2	28	0	0	0	0	0	1	0	17	388	69.78%
33	15	Chahuities	0103	C01	555	11	84	21	11	44	143	1	2	0	46	0	0	2	0	0	4	0	9	378	68.11%
34	57	Matías Romero Avendaño	0397	B	586	61	89	15	3	7	12	2	3	1	59	3	2	4	0	0	54	0	23	338	57.68%
35	57	Matías Romero Avendaño	0397	C01	585	53	89	3	5	1	14	0	10	1	51	1	5	3	0	0	43	0	18	297	50.77%
36	57	Matías Romero Avendaño	0397	C02	585	83	81	22	2	8	3	1	10	1	49	0	1	6	0	0	54	0	15	336	57.44%
37	57	Matías Romero Avendaño	0398	B	464	67	53	3	5	8	3	3	1	2	38	0	1	3	0	0	44	0	6	237	51.08%
38	57	Matías Romero Avendaño	0398	C01	464	52	51	3	1	9	4	1	3	2	55	2	3	2	0	0	44	0	8	240	51.72%





No	Cve	Municipio	Sección	Casilla	Lista Nominal	PAN	PRI	PRD	PVEM	PT	MC	PUP	NA	PSD	MORENA	ES	PRS	PAN PRD	PRI PVEM	PRI ES	Cand. Indep. 1	CNR	Votos Nulos	Total Votos	Participación
39	57	Matías Romero Avendaño	0399	B	662	83	72	9	6	6	9	0	5	2	64	1	0	0	0	0	56	0	18	331	50.00%
40	57	Matías Romero Avendaño	0399	C01	662	65	79	11	5	12	6	3	4	4	59	2	2	3	0	0	80	0	13	348	52.57%
41	57	Matías Romero Avendaño	0400	B	705	60	64	11	7	7	4	1	16	8	38	9	3	0	0	0	73	0	16	317	44.96%
42	57	Matías Romero Avendaño	0400	C01	704	50	82	19	17	14	94	1	33	2	0	7	3	5	0	0	77	0	19	423	60.09%
43	57	Matías Romero Avendaño	0400	C02	704	58	62	13	13	4	2	3	15	1	50	5	4	4	0	0	86	1	23	344	48.86%
44	57	Matías Romero Avendaño	0401	B	513	51	66	6	5	2	12	1	4	2	63	1	2	4	0	0	49	0	6	274	53.41%
45	57	Matías Romero Avendaño	0401	C01	512	58	68	9	3	7	5	0	3	2	51	3	3	2	0	0	52	0	6	272	53.13%
46	57	Matías Romero Avendaño	0402	B	477	78	44	6	5	3	17	1	5	3	33	5	1	3	0	0	36	0	9	249	52.20%
47	57	Matías Romero Avendaño	0402	C01	477	84	52	8	8	6	5	0	6	4	38	1	4	4	0	0	33	0	12	265	55.56%
48	57	Matías Romero Avendaño	0402	SMR01		22	14	4	1	0	4	2	7	1	21	0	0	1	0	0	16	1	4	98	#¡DIV/O!
49	57	Matías Romero Avendaño	0403	B	631	62	62	7	3	10	60	0	4	0	47	4	5	5	0	0	59	0	21	349	55.31%
50	57	Matías Romero Avendaño	0403	C01	630	99	75	3	1	5	43	4	6	1	74	1	2	1	0	0	46	0	11	372	59.05%
51	57	Matías Romero Avendaño	0404	B	533	63	86	15	5	5	25	1	4	0	40	2	2	4	0	0	59	0	16	327	61.35%
52	57	Matías Romero Avendaño	0404	C01	532	70	61	15	0	10	17	0	2	0	50	1	3	3	0	0	48	0	12	292	54.89%
53	57	Matías Romero Avendaño	0405	B	479	89	46	4	2	6	7	3	0	5	46	8	0	2	0	0	24	2	5	249	51.98%
54	57	Matías Romero Avendaño	0405	C01	479	66	49	7	4	4	9	3	5	2	55	1	1	3	0	0	28	0	9	246	51.36%
55	57	Matías Romero Avendaño	0406	B	648	78	71	20	6	4	9	1	7	6	52	3	0	4	0	0	78	0	21	360	55.56%
56	57	Matías Romero Avendaño	0406	C01	648	66	66	16	5	7	5	0	7	4	71	4	0	1	0	0	70	0	7	329	50.77%
57	57	Matías Romero Avendaño	0407	B	671	66	108	9	4	4	14	1	7	3	55	0	2	3	0	0	38	0	15	329	49.03%
58	57	Matías Romero Avendaño	0407	C01	671	58	105	10	8	6	6	0	11	0	48	4	6	1	0	0	54	0	29	346	51.56%
59	57	Matías Romero Avendaño	0407	C02	671	73	101	7	4	3	9	1	3	1	41	2	1	0	0	0	34	0	10	290	43.22%
60	57	Matías Romero Avendaño	0408	B	589	36	118	16	1	8	7	4	12	1	42	3	1	1	0	0	39	0	21	310	52.63%
61	57	Matías Romero Avendaño	0408	C01	589	24	123	15	4	8	8	5	2	2	27	1	4	4	0	0	62	0	18	307	52.12%
62	57	Matías Romero Avendaño	0408	C02	588	45	112	10	9	7	8	1	10	2	14	6	3	5	0	2	64	0	22	320	54.42%
63	57	Matías Romero Avendaño	0409	B	651	23	44	16	2	1	0	1	165	2	27	4	1	2	0	0	56	0	39	383	58.83%
64	57	Matías Romero Avendaño	0409	C01	651	29	42	15	2	4	0	1	196	6	22	5	0	0	0	0	53	0	24	399	61.29%
65	57	Matías Romero Avendaño	0409	E01	361	14	82	8	1	3	0	4	42	2	14	1	0	0	0	0	17	0	15	203	56.23%
66	57	Matías Romero Avendaño	0410	B	617	41	79	23	3	3	1	3	49	2	54	6	1	4	0	0	51	0	20	340	55.11%
67	57	Matías Romero Avendaño	0410	C01	616	32	44	27	3	6	1	1	51	6	56	8	0	5	0	0	62	0	26	328	53.25%
68	57	Matías Romero Avendaño	0411	B	439	27	17	9	0	3	1	0	41	6	33	3	0	0	0	0	53	0	10	203	46.24%
69	57	Matías Romero Avendaño	0411	C01	439	21	16	15	3	3	1	2	51	2	34	2	1	0	0	0	50	0	16	217	49.43%
70	57	Matías Romero Avendaño	0412	B	561	60	92	10	2	3	2	1	8	8	39	2	2	1	0	0	16	0	13	259	46.17%
71	57	Matías Romero Avendaño	0412	C01	561	71	104	11	6	2	4	1	6	5	29	2	3	2	0	0	32	0	12	290	51.69%
72	57	Matías Romero Avendaño	0413	B	477	29	97	4	6	1	2	21	47	3	28	7	1	0	0	0	32	0	13	291	61.01%
73	57	Matías Romero Avendaño	0414	B	414	45	33	24	6	3	1	5	17	2	44	1	1	1	0	0	8	0	18	209	50.48%
74	57	Matías Romero Avendaño	0414	C01	413	46	40	26	8	1	1	1	17	4	40	2	0	4	0	0	7	0	18	215	52.06%
75	57	Matías Romero Avendaño	0414	E01	132	12	44	4	3	1	0	0	2	0	14	0	0	0	0	0	0	0	0	80	60.61%
76	57	Matías Romero Avendaño	0415	B	583	79	67	7	17	2	1	3	35	5	51	2	1	0	0	0	27	0	18	315	54.03%



No	Cve	Municipio	Sección	Casilla	Lista Nominal	PAN	PRI	PRD	PVEM	PT	MC	PUP	NA	PSD	MORENA	ES	PRS	PAN PRD	PRI PVEM	PRI ES	Cand. Indep. 1	CNR	Votos Nulos	Total Votos	Participación
77	57	Matías Romero Avendaño	0415	C01	583	54	78	13	15	2	2	3	24	6	52	2	0	4	0	0	26	0	21	302	51.80%
78	57	Matías Romero Avendaño	0415	C02	582	75	90	7	11	4	2	1	17	2	72	1	3	2	0	0	20	0	12	319	54.81%
79	57	Matías Romero Avendaño	0416	B	605	24	10	7	1	1	0	2	287	2	21	0	0	0	0	0	28	1	6	390	64.46%
80	57	Matías Romero Avendaño	0417	B	732	38	38	24	2	2	2	6	27	4	81	2	1	0	0	0	22	0	27	276	37.70%
81	57	Matías Romero Avendaño	0418	B	293	19	44	12	5	1	0	0	5	5	9	0	0	0	0	0	72	0	13	185	63.14%
82	57	Matías Romero Avendaño	0419	B	343	21	73	21	5	6	0	1	5	1	32	2	1	0	0	0	30	1	8	207	60.35%
83	57	Matías Romero Avendaño	0419	E01	216	39	33	5	2	3	1	0	11	1	7	1	0	3	0	0	4	0	5	115	53.24%
84	57	Matías Romero Avendaño	0420	B	725	85	56	8	4	8	7	0	8	6	84	4	4	4	0	0	20	0	20	318	43.86%
85	57	Matías Romero Avendaño	0420	C01	725	85	51	24	12	6	3	1	12	0	67	3	2	0	0	0	15	0	9	290	40.00%
86	57	Matías Romero Avendaño	0420	C02	725	110	63	20	2	6	8	1	11	3	71	0	4	0	0	0	20	0	11	330	45.52%
87	57	Matías Romero Avendaño	0421	B	135	5	31	7	0	0	9	0	3	1	21	1	3	0	0	0	6	0	5	92	68.15%
88	72	Reforma De Pineda	0661	B	498	8	202	37	9	15	2	2	1	2	63	1	9	2	0	0	17	0	17	387	77.71%
89	72	Reforma De Pineda	0661	C01	497	5	178	22	11	18	0	1	1	2	68	2	3	0	0	0	9	0	22	342	68.81%
90	72	Reforma De Pineda	0662	B	530	10	171	29	19	9	3	0	4	3	90	1	3	2	0	0	18	0	21	383	72.26%
91	72	Reforma De Pineda	0662	C01	529	9	176	41	19	11	8	1	6	3	83	2	8	0	0	0	22	0	20	409	77.32%
92	199	San Juan Guichicovi	1139	B	475	7	134	11	6	19	0	0	8	0	22	0	0	0	0	0	56	0	25	288	60.63%
93	200	San Juan Guichicovi	1139	C01	474	3	140	123	3	13	1	0	3	0	17	0	0	1	0	0	47	0	20	371	78.27%
94	201	San Juan Guichicovi	1140	B	494	8	140	122	4	14	1	2	2	1	10	1	3	0	0	0	46	0	38	392	79.35%
95	202	San Juan Guichicovi	1140	C01	493	6	129	134	3	10	0	0	4	1	7	0	0	0	0	0	63	0	24	381	77.28%
96	203	San Juan Guichicovi	1141	B	595	6	144	217	0	11	0	0	0	1	23	1	0	0	0	0	38	0	35	476	80.00%
97	204	San Juan Guichicovi	1141	C01	595	9	160	191	3	13	2	0	1	2	22	0	0	1	0	0	54	0	19	477	80.17%
98	205	San Juan Guichicovi	1142	B	420	4	115	164	1	9	0	2	2	0	16	5	0	1	0	0	31	0	12	362	86.19%
99	206	San Juan Guichicovi	1142	E01	538	5	144	170	3	4	0	0	7	0	3	0	0	0	0	0	56	0	4	396	73.61%
100	207	San Juan Guichicovi	1142	E01C01	538	0	138	208	2	4	0	2	3	0	2	0	0	0	0	0	53	0	6	418	77.70%
101	208	San Juan Guichicovi	1143	B	323	2	77	85	9	16	0	7	9	1	7	2	0	0	0	0	5	0	7	227	70.28%
102	209	San Juan Guichicovi	1143	E01	220	2	48	89	3	11	0	0	7	0	11	1	0	0	0	0	0	0	10	182	82.73%
103	210	San Juan Guichicovi	1144	B	736																				0.00%
104	211	San Juan Guichicovi	1144	E01	378	16	48	119	33	7	1	0	2	1	7	1	0	0	0	0	1	0	10	246	65.08%
105	199	San Juan Guichicovi	1145	B	579	0	58	97	0	7	0	0	83	3	18	1	5	0	0	0	112	0	31	415	71.68%
106	199	San Juan Guichicovi	1145	E01	328	7	53	115	7	9	0	0	5	1	4	1	0	0	0	0	1	0	3	206	62.80%
107	199	San Juan Guichicovi	1146	B	563	9	58	209	24	29	0	1	32	0	6	0	1	0	0	0	0	9	29	407	72.29%
108	199	San Juan Guichicovi	1147	B	391	16	40	122	1	8	0	0	12	1	4	0	1	0	0	0	61	0	35	301	76.98%
109	199	San Juan Guichicovi	1147	E01	355	8	57	58	6	6	2	0	18	0	1	0	1	3	0	0	58	7	6	231	65.07%
110	199	San Juan Guichicovi	1148	B	719	3	18	321	1	3	1	2	6	0	8	0	5	0	0	0	93	0	31	492	68.43%
111	199	San Juan Guichicovi	1149	B	407	1	49	89	15	16	2	0	3	9	26	1	0	1	0	0	36	0	35	283	69.53%
112	199	San Juan Guichicovi	1149	C01	406	2	35	113	19	24	0	1	1	4	22	2	0	0	0	0	21	0	37	281	69.21%
113	199	San Juan Guichicovi	1150	B	427	5	28	184	3	10	0	1	2	2	16	1	0	0	0	0	23	0	21	296	69.32%
114	199	San Juan Guichicovi	1150	C01	427	5	48	129	5	21	0	2	1	2	27	1	1	1	0	0	0	0	22	265	62.06%



No	Cve	Municipio	Sección	Casilla	Lista Nominal	PAN	PRI	PRD	PVEM	PT	MC	PUP	NA	PSD	MORENA	ES	PRS	PAN PRD	PRI PVEM	PRI ES	Cand. Indep. 1	CNR	Votos Nulos	Total Votos	Participación
115	199	San Juan Guichicovi	1151	B	530	1	159	165	6	7	0	0	9	1	7	1	2	0	0	0	23	0	37	418	78.87%
116	199	San Juan Guichicovi	1151	C01	529	1	134	139	4	18	0	1	4	0	3	0	0	0	0	0	22	0	33	359	67.86%
117	199	San Juan Guichicovi	1152	B	561	1	128	231	7	8	0	0	0	0	0	0	1	0	0	0	86	0	6	468	83.42%
118	199	San Juan Guichicovi	1153	B	651	0	135	203	15	25	1	0	5	0	11	0	0	2	0	0	30	0	44	471	72.35%
119	199	San Juan Guichicovi	1154	B	528	6	101	173	1	14	0	0	3	1	3	0	0	0	0	0	40	0	28	370	70.08%
120	199	San Juan Guichicovi	1154	C01	527	1	97	141	4	34	0	0	7	0	3	0	0	0	0	0	41	0	49	377	71.54%
121	199	San Juan Guichicovi	1155	B	482	2	102	147	4	11	2	2	0	1	9	0	0	0	0	0	73	0	22	375	77.80%
122	199	San Juan Guichicovi	1155	C01	481	12	92	182	2	8	3	0	0	0	3	0	1	0	0	0	68	0	24	395	82.12%
123	199	San Juan Guichicovi	1156	B	688	30	76	156	0	26	2	0	0	4	5	0	2	0	0	0	171	0	25	497	72.24%
124	199	San Juan Guichicovi	1156	E01	352	0	66	119	0	10	0	2	0	1	2	0	0	0	0	0	31	0	15	246	69.89%
125	199	San Juan Guichicovi	1157	B	638	7	137	175	9	5	0	0	4	1	10	5	1	1	0	0	56	0	18	429	67.24%
126	199	San Juan Guichicovi	1157	C01	637	9	129	191	3	6	0	0	1	4	11	5	3	0	0	0	53	0	22	437	68.60%
127	199	San Juan Guichicovi	1158	B	611	9	77	119	0	22	1	4	11	2	8	0	0	5	0	0	95	0	0	353	57.77%
128	199	San Juan Guichicovi	1158	C01	611	8	71	172	4	16	1	8	11	0	11	2	0	3	0	0	58	0	34	399	65.30%
129	199	San Juan Guichicovi	1159	B	489	2	66	131	8	8	0	0	1	2	2	0	1	3	0	0	106	0	30	360	73.62%
130	199	San Juan Guichicovi	1159	C01	488	6	66	121	0	2	1	0	1	0	5	0	0	1	0	0	121	0	35	359	73.57%
131	199	San Juan Guichicovi	1160	B	605	11	84	338	0	4	0	0	0	0	0	0	1	0	0	0	32	0	0	470	77.69%
132	199	San Juan Guichicovi	1160	C01	605	16	68	379	1	6	0	0	0	0	0	0	0	0	0	0	28	0	0	498	82.31%
133	199	San Juan Guichicovi	1161	B	518	12	80	258	2	4	0	0	0	0	8	0	0	0	0	0	54	0	1	419	80.89%
134	199	San Juan Guichicovi	1161	C01	517	12	68	241	1	1	0	0	0	0	5	0	0	0	0	0	82	0	5	415	80.27%
135	207	San Juan Mazatlán	1189	B	576	9	49	20	10	24	1	79	17	2	50	2	0	2	0	0	31	0	11	307	53.30%
136	207	San Juan Mazatlán	1189	C01	575	19	51	19	6	21	0	36	17	3	32	0	0	3	0	0	44	0	11	262	45.57%
137	207	San Juan Mazatlán	1189	E01	201	7	8	10	0	10	0	9	14	2	2	0	0	0	0	0	39	0	1	102	50.75%
138	207	San Juan Mazatlán	1189	E02	210	13	26	5	7	2	0	15	0	2	3	0	1	0	0	0	18	0	4	96	45.71%
139	207	San Juan Mazatlán	1189	E03	223	4	91	3	1	2	2	17	2	0	2	0	1	0	0	0	32	0	3	160	71.75%
140	207	San Juan Mazatlán	1192	B	468	12	63	43	7	11	0	2	4	1	1	0	0	1	0	0	78	0	16	239	51.07%
141	207	San Juan Mazatlán	1192	E01	357	12	19	12	5	5	1	1	120	2	0	0	0	0	0	0	13	0	11	201	56.30%
142	263	San Miguel Chimalapa	1338	B	441	1	148	25	4	3	0	1	0	2	14	0	1	0	0	0	40	0	0	239	54.20%
143	263	San Miguel Chimalapa	1338	C01	440	6	115	34	7	9	0	0	2	4	15	1	3	0	0	0	32	0	17	245	55.68%
144	263	San Miguel Chimalapa	1339	B	660	3	177	24	6	17	1	3	4	3	32	1	0	4	0	0	96	0	28	399	60.45%
145	263	San Miguel Chimalapa	1340	B	446	4	43	14	3	6	0	9	2	8	0	0	0	1	0	0	50	0	6	146	32.74%
146	263	San Miguel Chimalapa	1342	B	362	5	126	7	0	1	0	0	0	1	3	0	0	0	0	0	45	0	16	204	56.35%
147	263	San Miguel Chimalapa	1343	B	524	6	141	48	4	1	0	1	1	0	22	0	1	0	0	0	12	0	9	246	46.95%
148	263	San Miguel Chimalapa	1343	C01	523	1	134	38	5	1	0	0	2	2	35	0	0	0	0	0	9	0	15	242	46.27%
149	263	San Miguel Chimalapa	1344	B	626	34	159	126	0	6	0	0	0	2	16	0	0	1	0	0	59	0	13	416	66.45%
150	263	San Miguel Chimalapa	1344	C01	625	34	159	112	1	6	0	0	1	0	18	2	0	10	0	0	39	0	17	399	63.84%
151	325	San Pedro Tapanatepec	1544	B	592	121	185	4	80	5	2	0	2	0	24	0	0	6	0	0	3	0	11	443	74.83%
152	325	San Pedro Tapanatepec	1544	C01	591	113	160	9	81	8	0	0	0	1	40	1	0	3	0	0	0	0	16	432	73.10%



No	Cve	Municipio	Sección	Casilla	Lista Nominal	PAN	PRI	PRD	PVEM	PT	MC	PUP	NA	PSD	MORENA	ES	PRS	PAN PRD	PRI PVEM	PRI ES	Cand. Indep. 1	CNR	Votos Nulos	Total Votos	Participación
153	325	San Pedro Tapanatepec	1545	B	714	142	195	7	57	8	1	0	0	0	49	7	0	5	0	2	2	0	19	494	69.19%
154	325	San Pedro Tapanatepec	1545	C01	714	156	180	15	55	5	0	0	0	0	48	2	2	5	0	0	4	0	19	491	68.77%
155	325	San Pedro Tapanatepec	1546	B	469	79	164	4	19	0	1	0	0	0	44	1	0	1	0	0	0	0	16	329	70.15%
156	325	San Pedro Tapanatepec	1546	C01	468	85	159	9	32	4	1	0	0	1	27	0	1	1	0	0	9	0	13	342	73.08%
157	325	San Pedro Tapanatepec	1547	B	435	77	139	12	25	0	0	0	1	0	43	1	0	2	0	0	4	0	9	313	71.95%
158	325	San Pedro Tapanatepec	1547	C01	434	81	27	10	20	2	0	0	0	0	43	0	0	5	0	0	4	0	14	206	47.47%
159	325	San Pedro Tapanatepec	1548	B	628	149	191	21	43	4	0	0	2	0	33	0	0	3	0	0	6	0	14	466	74.20%
160	325	San Pedro Tapanatepec	1548	C01	627	128	199	9	44	5	1	0	2	2	27	4	0	4	0	0	0	0	21	446	71.13%
161	325	San Pedro Tapanatepec	1549	B	669	180	193	8	23	13	0	1	1	0	23	0	0	0	0	0	10	0	20	472	70.55%
162	325	San Pedro Tapanatepec	1549	C01	668	217	170	6	46	5	0	0	1	1	24	0	2	0	0	0	5	0	15	492	73.65%
163	325	San Pedro Tapanatepec	1550	B	605	233	190	7	14	2	1	0	0	1	21	1	0	1	0	0	0	0	11	482	79.67%
164	325	San Pedro Tapanatepec	1550	C01	605	230	199	3	20	3	0	0	2	1	28	0	0	2	0	0	0	0	4	492	81.32%
165	325	San Pedro Tapanatepec	1550	E01	573	139	145	6	55	8	2	1	2	0	23	0	0	0	0	0	5	0	20	406	70.86%
166	325	San Pedro Tapanatepec	1551	B	223	92	57	2	15	2	0	1	0	0	5	0	0	1	0	0	0	0	9	184	82.51%
167	325	San Pedro Tapanatepec	1552	B	243	64	53	1	7	7	1	0	0	1	7	0	0	0	0	0	1	0	12	154	63.37%
168	325	San Pedro Tapanatepec	1552	E01	479	155	93	1	34	6	5	0	2	3	42	0	1	1	0	0	3	0	8	354	73.90%
169	405	Santa María Chimalapa	1810	B	636	15	99	29	5	52	1	2	5	1	29	1	4	3	0	0	38	0	24	308	48.43%
170	405	Santa María Chimalapa	1810	C01	635	7	87	17	6	48	2	2	4	3	22	1	7	2	0	0	50	0	27	285	44.88%
171	405	Santa María Chimalapa	1810	C02	635	9	99	12	4	39	0	3	2	3	31	1	2	0	0	0	54	0	29	288	45.35%
172	405	Santa María Chimalapa	1811	B	657	18	70	21	4	6	2	4	5	6	22	4	1	0	0	0	102	0	23	288	43.84%
173	405	Santa María Chimalapa	1811	E01	140	16	38	8	5	2	0	0	4	0	3	0	0	1	0	0	9	0	2	88	62.86%
174	405	Santa María Chimalapa	1812	B	495	2	338	2	2	1	0	0	2	1	0	0	0	0	0	0	0	0	1	349	70.51%
175	405	Santa María Chimalapa	1812	E01	520	25	97	15	6	7	2	4	5	0	16	3	1	0	0	0	5	0	18	204	39.23%
176	405	Santa María Chimalapa	1813	B	142	3	15	15	0	1	1	0	0	0	17	0	0	0	0	0	1	0	3	56	39.44%
177	405	Santa María Chimalapa	1814	B	140	1	37	2	3	1	0	1	2	3	12	1	0	0	0	0	4	0	4	71	50.71%
178	405	Santa María Chimalapa	1815	B	540	16	108	113	11	10	0	4	6	4	19	1	0	1	0	0	3	0	19	315	58.33%
179	405	Santa María Chimalapa	1815	E01	315	12	100	41	6	3	0	2	1	3	8	1	2	2	0	0	0	0	23	204	64.76%
180	427	Santa María Petapa	1888	B	696	17	203	54	4	152	2	11	2	0	26	1	3	7	0	0	39	0	18	539	77.44%
181	427	Santa María Petapa	1889	B	495	16	169	20	2	118	1	3	2	1	7	3	0	4	0	0	29	0	6	381	76.97%
182	427	Santa María Petapa	1889	C01	495	13	122	40	4	126	1	2	1	1	24	1	0	3	0	0	40	0	13	391	78.99%
183	427	Santa María Petapa	1890	B	693	12	146	24	3	68	4	2	7	4	47	1	2	0	0	0	56	0	15	391	56.42%
184	427	Santa María Petapa	1890	C01	693	16	126	16	4	81	14	4	4	2	30	0	1	1	0	0	71	0	1	371	53.54%
185	427	Santa María Petapa	1891	B	675	22	90	29	1	63	0	0	2	5	55	0	1	0	0	0	72	0	16	356	52.74%
186	427	Santa María Petapa	1891	C01	675	37	91	22	0	61	5	0	3	4	40	0	1	3	0	0	68	0	20	355	52.59%
187	427	Santa María Petapa	1892	B	509	32	66	24	4	36	4	0	8	3	28	3	0	10	0	0	45	0	14	277	54.42%
188	427	Santa María Petapa	1892	C01	508	25	80	24	6	47	8	1	4	0	26	0	3	7	0	0	51	0	21	303	59.65%
189	427	Santa María Petapa	1893	B	574	13	59	19	4	46	1	2	10	4	27	2	4	4	0	0	34	0	14	243	42.33%
190	427	Santa María Petapa	1893	C01	574	14	102	22	4	43	1	1	8	2	27	2	1	0	0	0	24	0	15	266	46.34%



No	Cve	Municipio	Sección	Casilla	Lista Nominal	PAN	PRI	PRD	PVEM	PT	MC	PUP	NA	PSD	MORENA	ES	PRS	PAN PRD	PRI PVEM	PRI ES	Cand. Indep. 1	CNR	Votos Nulos	Total Votos	Participación
191	427	Santa María Petapa	1893	C02	573	24	66	15	0	32	3	0	10	1	32	1	4	4	0	0	34	0	15	241	42.06%
192	427	Santa María Petapa	1894	B	695	26	162	25	0	93	4	0	1	2	26	2	0	4	0	0	79	0	23	447	64.32%
193	427	Santa María Petapa	1894	C01	694	35	144	21	2	92	3	2	6	4	40	4	2	7	0	0	58	0	20	440	63.40%
194	427	Santa María Petapa	1895	B	617	10	191	45	2	147	0	1	0	2	12	1	0	4	0	0	61	0	13	489	79.25%
195	427	Santa María Petapa	1895	C01	617	20	178	35	4	168	0	1	1	1	10	1	2	6	0	0	33	0	11	471	76.34%
196	427	Santa María Petapa	1896	B	652	6	199	24	5	108	1	1	6	0	15	1	1	3	0	0	90	0	12	472	72.39%
197	427	Santa María Petapa	1897	B	571	25	110	41	3	116	4	2	4	1	33	1	0	6	0	0	23	0	22	391	68.48%
198	481	Santiago Niltepec	2077	B	530	2	94	96	3	97	1	0	1	0	49	0	8	0	0	0	26	0	16	393	74.15%
199	481	Santiago Niltepec	2078	B	689	0	183	180	18	63	0	0	0	3	80	1	0	0	0	0	0	18	21	567	82.29%
200	481	Santiago Niltepec	2079	B	474	4	178	89	4	31	0	0	0	4	38	3	1	2	0	0	6	0	17	377	79.54%
201	481	Santiago Niltepec	2079	C01	473	6	168	82	1	25	0	0	0	0	33	6	2	0	0	0	5	0	16	344	72.73%
202	481	Santiago Niltepec	2080	B	703	3	187	115	3	135	2	15	1	7	46	6	2	4	0	0	25	0	20	571	81.22%
203	481	Santiago Niltepec	2081	B	459	3	65	58	1	104	0	0	1	0	17	1	0	0	0	0	11	0	6	267	58.17%
204	481	Santiago Niltepec	2082	B	176	2	38	48	0	25	0	1	1	2	6	0	0	1	0	0	3	0	5	132	75.00%
205	481	Santiago Niltepec	2083	B	529	8	73	75	0	119	0	0	1	3	27	4	6	0	0	0	0	0	12	328	62.00%
206	509	Santo Domingo Ingenio	2180	B	426	29	193	6	4	1	2	0	37	0	15	4	1	2	0	0	4	0	14	312	73.24%
207	509	Santo Domingo Ingenio	2180	C01	426	25	199	10	2	5	1	1	32	2	15	2	0	0	0	0	13	6	22	335	78.64%
208	509	Santo Domingo Ingenio	2181	B	633	48	292	13	5	4	0	0	29	4	25	5	0	3	0	0	14	0	31	473	74.72%
209	509	Santo Domingo Ingenio	2181	C01	633	52	227	31	11	7	0	2	41	3	42	4	2	0	0	0	16	0	26	464	73.30%
210	509	Santo Domingo Ingenio	2181	C02	632	34	281	18	6	2	0	1	42	2	27	2	1	3	0	0	9	0	38	466	73.73%
211	509	Santo Domingo Ingenio	2182	B	552	35	250	10	10	2	1	1	32	1	32	3	1	0	0	0	8	0	21	407	73.73%
212	509	Santo Domingo Ingenio	2182	C01	551	42	215	12	11	6	1	1	30	0	43	5	1	3	0	0	13	1	15	399	72.41%
213	509	Santo Domingo Ingenio	2182	C02	551	34	281	18	6	2	0	1	42	0	28	2	1	3	0	0	9	0	38	465	84.39%
214	509	Santo Domingo Ingenio	2183	B	669	57	325	23	3	6	1	0	22	2	40	0	0	1	0	0	10	0	21	511	76.38%
215	509	Santo Domingo Ingenio	2184	B	552	60	223	14	23	4	1	1	28	0	21	3	1	4	0	0	8	0	24	415	75.18%
216	509	Santo Domingo Ingenio	2184	C01	551	50	189	12	16	1	0	1	30	0	24	5	0	5	0	0	13	0	33	379	68.78%
217	508	Santo Domingo Ingenio	2184	E01	189	9	109	4	2	6	1	0	9	0	6	0	0	0	0	0	1	0	4	151	79.89%
218	525	Santo Domingo Zanatepec	2249	B	522	3	97	18	45	2	15	2	78	69	42	5	3	0	0	0	2	0	22	403	77.20%
219	525	Santo Domingo Zanatepec	2249	C01	521	2	101	22	40	6	8	1	75	61	36	3	3	0	0	0	17	0	21	396	76.01%
220	525	Santo Domingo Zanatepec	2250	B	629	7	85	38	18	1	12	0	150	75	43	2	4	2	0	0	4	0	26	467	74.24%
221	525	Santo Domingo Zanatepec	2250	C01	628	13	61	42	19	1	17	4	166	86	37	9	2	1	0	0	8	0	15	481	76.59%
222	525	Santo Domingo Zanatepec	2251	B	593	9	96	28	11	5	23	2	127	34	26	8	5	0	0	0	6	0	35	415	69.98%
223	525	Santo Domingo Zanatepec	2251	C01	593	4	112	16	11	4	36	2	121	41	42	5	6	0	0	0	12	0	19	431	72.68%
224	525	Santo Domingo Zanatepec	2252	B	499	5	69	27	15	3	9	4	98	31	73	3	3	0	0	0	4	0	14	358	71.74%
225	525	Santo Domingo Zanatepec	2252	C01	498	5	80	9	14	0	10	1	91	35	49	4	5	2	0	0	1	0	11	317	63.65%
226	525	Santo Domingo Zanatepec	2253	B	621	8	95	29	44	8	17	0	106	34	65	1	9	0	0	0	3	0	17	436	70.21%
227	525	Santo Domingo Zanatepec	2253	C01	621	3	86	30	39	10	10	4	98	30	51	4	15	0	0	0	6	0	0	386	62.16%
228	525	Santo Domingo Zanatepec	2253	SRM01		3	16	7	2	2	1	0	5	2	17	0	3	0	0	0	3	0	0	61	

No	Cve	Municipio	Sección	Casilla	Lista Nominal	PAN	PRI	PRD	PVEM	PT	MC	PUP	NA	PSD	MORENA	ES	PRS	PAN PRD	PRI PVEM	PRI ES	Cand. Indep. 1	CNR	Votos Nulos	Total Votos	Participación
229	525	Santo Domingo Zanatepec	2254	B	563	1	98	28	10	0	10	1	134	23	53	0	4	0	0	0	6	0	7	375	66.61%
230	525	Santo Domingo Zanatepec	2255	B	392	6	41	107	42	5	12	0	33	5	20	1	0	0	0	0	5	0	11	288	73.47%
231	525	Santo Domingo Zanatepec	2255	C01	392	5	53	89	24	10	9	0	51	3	23	0	1	2	0	0	12	0	10	292	74.49%
232	525	Santo Domingo Zanatepec	2256	B	111	1	7	7	5	0	5	0	22	10	18	0	1	0	0	0	1	0	2	79	71.17%
233	525	Santo Domingo Zanatepec	2257	B	510	4	60	18	49	2	23	6	80	30	39	1	0	0	0	0	0	0	19	331	64.90%
234	525	Santo Domingo Zanatepec	2257	C01	509	6	63	35	52	2	18	8	82	28	30	1	3	2	0	0	0	0	16	346	67.98%
			121	234	122,462	7,634	20,007	9,916	1,911	3,270	2,625	470	3,451	911	6,086	353	430	359	0	8	6,424	33	3,300	67,188	54.86%

Distribución final de votos a Partidos Políticos	PAN	PRI	PRD	PVEM	PT	MC	PUP	NA	PSD	MORENA	ES	PRS	Cand. Indep. 1	CNR	Votos Nulos	Total Votos
	7,813	20,011	10,096	1,911	3,270	2,625	470	3,451	911	6,086	357	430	6,424	33	3,300	67,188

Votación total emitida para los candidatos de las coaliciones y los partidos políticos	Coalición CREO	Candidatura Común PRI-PRES	PVEM	PT	MC	PUP	NA	PSD	MORENA	PRS	Cand. Indep. 1	CNR	Votos Nulos	Total Votos
	17,909	20,368	1,911	3,270	2,625	470	3,451	911	6,086	430	6,424	33	3,300	67,188
	26.66%	30.31%	2.84%	4.87%	3.91%	0.70%	5.14%	1.36%	9.06%	0.64%	9.56%	0.05%	4.91%	

Votos para Diputados de Representación Proporcional emitidos en las casillas Especiales

Cve	Municipio	Sección	Casilla	PAN	PRI	PRD	PVEM	PT	MC	PUP	NA	PSD	MORENA	ES	PRS	CNR	Votos Nulos	Total Votos
	Matías Romero Avendaño	402	SRP01	44	49	19	6	9	5	2	7	1	65	4	4	1	7	223
	Santo Domingo Zanatepec	2253	SRP01	0	0	0	0	0	0	0	0	0	0	0	0	0	0	0
				44	49	19	6	9	5	2	7	1	65	4	4	1	7	223

Votación total emitida en este distrito electoral para la Elección de Diputados por el Principio de Representación Proporcional.	PAN	PRI	PRD	PVEM	PT	MC	PUP	NA	PSD	MORENA	ES	PRS	Cand. Indep. 1	CNR	Votos Nulos	Total Votos
	7,857	20,060	10,115	1,917	3,279	2,630	472	3,458	912	6,154	361	434	6,424	34	3,307	67,441

Algunas casillas no fueron contabilizadas por la herramienta informática, los resultados mostrados corresponden a los asentados por el Consejo Distrital en el Acta de cómputo distrital de Mayoría Relativa.

No se encontró el acta de la casilla 2253 SRP01.

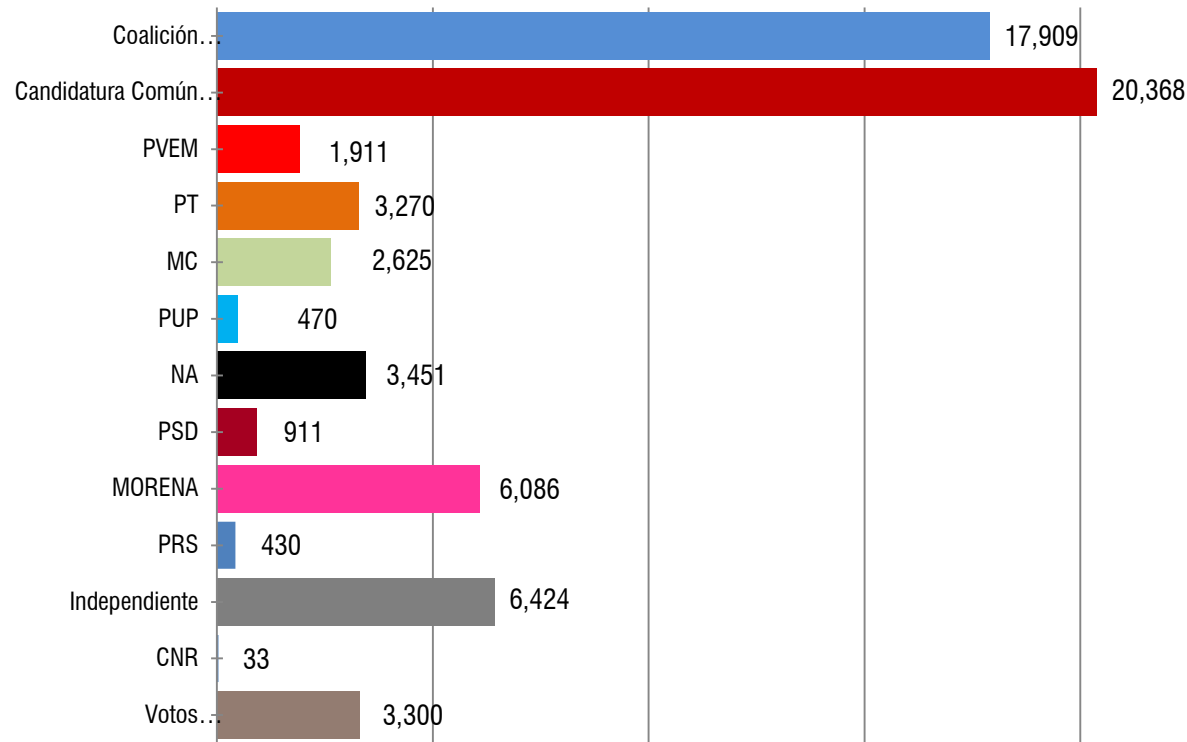
El Consejo Distrital sumó al total de la votación de Representación Proporcional, los votos del candidato independiente.

El Acta de cómputo distrital de Representación Proporcional presenta un error, al momento de escribir la votación total emitida invirtieron los dos últimos números.

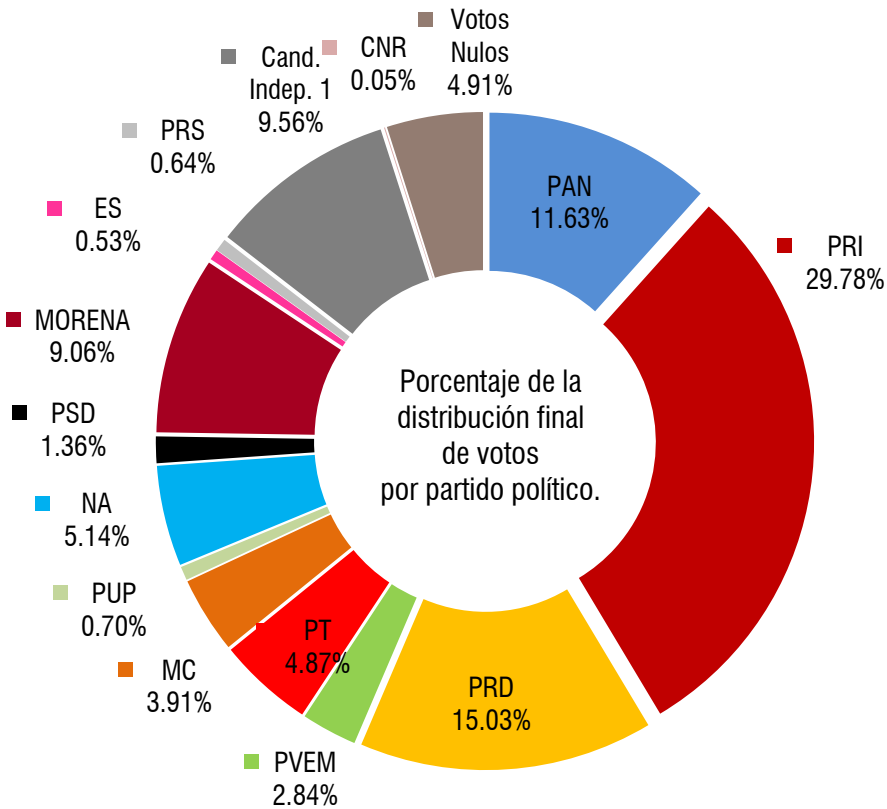


11 Distrito Electoral Local **Matías Romero Avendaño**

Lista Nominal: 122,462  
Votación Total Emitida: 67,188  
% de participación: 54.86%



Votación total emitida para los candidatos de las coaliciones y los partidos políticos.  
**CREO.** Coalición Con Rumbo y Estabilidad por Oaxaca.



Distribución final de votos a Partidos Políticos	PAN	PRI	PRD	PVEM	PT	MC	PUP	NA	PSD	MORENA	ES	PRS	Cand. Indep. 1	CNR	Votos Nulos	Total Votos
	7,813	20,011	10,096	1,911	3,270	2,625	470	3,451	911	6,086	357	430	6,424	33	3,300	67,188

Votación total emitida para los candidatos de las coaliciones y los partidos políticos	Coalición CREO	Candidatura Común PRI-PRES	PVEM	PT	MC	PUP	NA	PSD	MORENA	PRS	Cand. Indep. 1	CNR	Votos Nulos	Total Votos
	17,909	20,368	1,911	3,270	2,625	470	3,451	911	6,086	430	6,424	33	3,300	67,188
	26.66%	30.31%	2.84%	4.87%	3.91%	0.70%	5.14%	1.36%	9.06%	0.64%	9.56%	0.05%	4.91%	



## 12 Distrito Electoral Local **Santa Lucía del Camino**

---

**Instituto Estatal Electoral y de Participación Ciudadana de Oaxaca**  
Elección de Diputados por el principio de Mayoría Relativa y Representación Proporcional  
**12 Distrito Electoral Local Santa Lucía del Camino**



No	Cve	Municipio	Sección	Casilla	Lista Nominal	PAN	PRI	PRD	PVEM	PT	MC	PUP	NA	PSD	MORENA	PRS	PAN PRD	PRI PVEM	CNR	Votos Nulos	Total Votos	Participación
2	33	Guadalupe Etla	0192	B	649	21	58	9	10	108	4	4	4	12	45	0	3	2	0	5	285	43.91%
3	33	Guadalupe Etla	0192	C01	649	21	41	20	9	137	5	7	4	21	54	2	2	2	0	4	329	50.69%
1	33	Guadalupe Etla	0192	C02	648	24	61	18	2	103	4	3	2	9	53	4	2	5	0	13	303	46.76%
4	63	Nazareno Etla	0459	B	552	8	38	17	6	139	2	4	1	2	69	0	1	2	0	6	295	53.44%
5	63	Nazareno Etla	0459	C01	552	21	45	24	4	131	1	0	3	10	48	2	2	1	0	3	295	53.44%
6	63	Nazareno Etla	0459	C02	552	13	40	17	2	123	0	1	1	8	51	4	0	1	0	6	267	48.37%
7	63	Nazareno Etla	0460	B	718	15	76	21	10	171	3	1	2	1	60	4	1	2	0	16	383	53.34%
8	63	Nazareno Etla	0460	C01	717	22	68	21	11	166	6	2	4	2	49	7	1	2	0	14	375	52.30%
10	81	San Agustín Etla	0719	B	739	33	79	27	16	61	2	6	10	5	87	9	1	7	0	13	356	48.17%
9	81	San Agustín Etla	0719	C01	739	20	64	21	13	52	3	6	20	1	67	7	1	4	0	22	301	40.73%
11	81	San Agustín Etla	0720	B	745	38	61	37	18	47	4	11	24	3	112	8	4	6	0	14	387	51.95%
12	81	San Agustín Etla	0720	C01	745	39	72	40	15	49	4	13	19	4	116	11	1	3	0	19	405	54.36%
13	84	San Agustín Yatareni	0736	B	668	20	29	10	3	17	2	2	16	8	50	0	1	0	0	3	161	24.10%
14	84	San Agustín Yatareni	0736	C01	668	28	30	5	6	25	2	8	20	7	38	4	2	2	0	5	182	27.25%
15	84	San Agustín Yatareni	0736	C02	667	20	30	8	6	10	3	8	12	4	30	4	1	0	0	8	144	21.59%
16	84	San Agustín Yatareni	0737	B	518	25	17	10	4	13	1	8	10	2	27	3	1	0	0	8	129	24.90%
17	84	San Agustín Yatareni	0737	C01	517	26	21	5	4	5	6	4	13	1	28	0	1	0	0	6	120	23.21%
19	88	San Andrés Huayapan	0747	B	615	42	31	16	1	30	3	9	22	5	66	8	0	1	0	14	248	40.33%
18	88	San Andrés Huayapan	0747	C01	615	37	42	20	6	35	7	3	20	4	54	5	2	4	0	12	251	40.81%
20	88	San Andrés Huayapan	0747	C02	614	36	45	21	11	19	15	8	28	4	63	6	3	1	0	11	271	44.14%
22	88	San Andrés Huayapan	0748	B	589	47	63	30	6	22	4	6	13	10	76	4	2	0	2	20	305	51.78%
21	88	San Andrés Huayapan	0748	C01	589	66	60	23	5	16	0	6	9	5	65	7	3	4	1	9	279	47.37%
23	88	San Andrés Huayapan	0748	C02	589	66	68	17	9	22	3	9	9	12	74	7	1	2	1	9	309	52.46%
25	89	San Andrés Ixtlahuaca	0749	B	633	61	89	20	6	38	7	17	2	3	25	0	1	9	0	18	296	46.76%
24	89	San Andrés Ixtlahuaca	0749	C01	632	54	49	21	6	65	2	40	5	3	35	1	2	3	0	14	300	47.47%
26	132	San Felipe Tejalápam	0862	B	710	18	70	21	8	20	1	78	7	2	77	0	0	6	0	18	326	45.92%
27	132	San Felipe Tejalápam	0862	C01	709	27	90	21	11	28	0	84	3	1	82	3	0	2	0	19	371	52.33%
28	132	San Felipe Tejalápam	0863	B	702	14	59	9	13	12	3	95	8	1	57	3	1	3	0	12	290	41.31%
29	132	San Felipe Tejalápam	0863	C01	701	20	73	13	7	16	4	105	3	0	49	2	0	2	0	6	300	42.80%
30	132	San Felipe Tejalápam	0864	B	639	22	53	11	7	12	2	87	4	3	34	0	0	2	0	7	244	38.18%
31	132	San Felipe Tejalápam	0864	C01	639	18	59	3	11	5	0	92	1	1	36	1	0	5	0	8	240	37.56%
33	132	San Felipe Tejalápam	0865	B	489	46	35	14	9	38	1	46	1	1	20	1	2	3	0	3	220	44.99%
32	132	San Felipe Tejalápam	0865	C01	488	49	36	14	9	34	0	50	1	0	16	0	0	0	0	6	215	44.06%
36	227	San Lorenzo Cacaotepec	1243	B	743	31	71	20	16	53	4	27	15	4	70	4	3	0	1	8	327	44.01%

No	Cve	Municipio	Sección	Casilla	Lista Nominal	PAN	PRI	PRD	PVEM	PT	MC	PUP	NA	PSD	MORENA	PRS	PAN PRD	PRI PVEM	CNR	Votos Nulos	Total Votos	Participación
37	227	San Lorenzo Cacaotepec	1243	C01	742	32	62	16	8	57	7	27	7	9	83	4	2	4	0	5	323	43.53%
34	227	San Lorenzo Cacaotepec	1243	C02	742	22	76	19	7	58	3	22	10	3	67	5	3	3	0	13	311	41.91%
35	227	San Lorenzo Cacaotepec	1243	C03	742	24	46	23	9	44	6	27	8	7	92	7	3	3	2	9	310	41.78%
38	227	San Lorenzo Cacaotepec	1244	B	536	22	61	29	7	45	4	16	4	9	62	3	1	2	0	8	273	50.93%
39	227	San Lorenzo Cacaotepec	1244	C01	536	23	46	12	9	29	3	16	7	10	77	5	2	1	0	11	251	46.83%
40	227	San Lorenzo Cacaotepec	1244	C02	535	27	51	15	11	39	1	15	3	5	63	3	1	1	0	6	241	45.05%
43	227	San Lorenzo Cacaotepec	1245	B	593	21	68	16	10	27	3	22	10	6	73	4	2	8	0	12	282	47.55%
41	227	San Lorenzo Cacaotepec	1245	C01	593	29	42	22	8	35	3	20	8	4	55	5	2	4	0	13	250	42.16%
42	227	San Lorenzo Cacaotepec	1245	C02	592	17	68	11	10	28	6	13	4	1	75	5	3	2	0	11	254	42.91%
46	227	San Lorenzo Cacaotepec	1246	B	694	29	62	21	13	41	1	11	5	16	88	10	3	6	0	15	321	46.25%
47	227	San Lorenzo Cacaotepec	1246	C01	693	36	67	39	10	51	3	5	8	14	108	8	2	3	0	17	371	53.54%
45	227	San Lorenzo Cacaotepec	1246	C02	693	35	74	33	10	33	9	17	4	14	96	3	6	2	0	15	351	50.65%
44	227	San Lorenzo Cacaotepec	1246	C03	693	28	77	37	6	22	6	11	2	17	94	12	5	0	0	14	331	47.76%
48	227	San Lorenzo Cacaotepec	1247	B	518	19	42	15	5	65	2	32	4	14	21	2	1	2	0	13	237	45.75%
49	227	San Lorenzo Cacaotepec	1247	C01	517	14	52	14	9	51	3	20	4	11	39	2	1	3	0	3	226	43.71%
51	291	San Pablo Etla	1423	B	626	36	57	16	14	37	4	34	7	5	99	11	2	0	0	11	333	53.19%
50	291	San Pablo Etla	1423	C01	626	26	53	19	2	36	5	51	5	1	62	8	1	2	0	17	288	46.01%
52	291	San Pablo Etla	1423	C02	625	24	52	12	4	41	3	31	10	4	112	6	2	3	0	9	313	50.08%
54	291	San Pablo Etla	1424	B	666	43	101	23	8	26	0	30	5	0	77	6	2	6	0	11	338	50.75%
53	291	San Pablo Etla	1424	C01	666	32	86	14	8	15	1	33	5	3	0	3	0	1	0	17	218	32.73%
56	291	San Pablo Etla	1424	E01	704	48	67	18	7	30	5	16	5	4	101	20	4	2	0	16	343	48.72%
57	291	San Pablo Etla	1424	E01C01	704	50	55	21	11	35	7	10	11	5	115	13	1	2	1	8	345	49.01%
58	291	San Pablo Etla	1424	E01C02	704	43	69	20	5	28	7	14	6	5	109	7	0	2	0	16	331	47.02%
59	291	San Pablo Etla	1424	E01C03	704	42	69	22	10	30	7	12	3	4	119	15	1	0	1	17	352	50.00%
55	291	San Pablo Etla	1424	E01C04	704	26	68	22	10	30	6	6	8	6	97	19	1	3	0	10	312	44.32%
60	291	San Pablo Etla	1424	E01C05	704	41	67	23	11	39	4	7	7	4	107	13	3	4	3	10	343	48.72%
61	291	San Pablo Etla	1425	B	627	44	46	19	14	36	4	11	2	12	77	7	0	4	1	10	287	45.77%
62	291	San Pablo Etla	1425	C01	627	38	43	21	5	32	2	10	4	9	86	8	3	2	0	10	273	43.54%
63	291	San Pablo Etla	1425	C02	626	35	37	19	8	46	4	10	4	7	86	11	4	1	0	8	280	44.73%
64	291	San Pablo Etla	1425	C03	626	24	49	24	8	31	3	8	1	11	80	9	4	4	1	5	262	41.85%
66	308	San Pedro Ixtlahuaca	1482	B	676	66	88	40	29	19	2	24	3	5	18	4	1	1	0	19	319	47.19%
65	308	San Pedro Ixtlahuaca	1482	C01	676	49	72	44	14	30	0	14	3	2	38	5	7	4	0	14	296	43.79%
67	308	San Pedro Ixtlahuaca	1482	C02	675	65	58	29	13	30	4	23	6	1	36	2	6	5	0	21	299	44.30%
71	308	San Pedro Ixtlahuaca	1483	B	651	28	48	28	9	28	2	33	10	7	50	2	9	1	0	12	267	41.01%

**Instituto Estatal Electoral y de Participación Ciudadana de Oaxaca**  
Elección de Diputados por el principio de Mayoría Relativa y Representación Proporcional  
**12 Distrito Electoral Local Santa Lucía del Camino**



No	Cve	Municipio	Sección	Casilla	Lista Nominal	PAN	PRI	PRD	PVEM	PT	MC	PUP	NA	PSD	MORENA	PRS	PAN PRD	PRI PVEM	CNR	Votos Nulos	Total Votos	Participación
69	308	San Pedro Ixtlahuaca	1483	C01	651	39	62	34	14	30	1	25	4	7	35	3	6	4	0	16	280	43.01%
73	308	San Pedro Ixtlahuaca	1483	C02	650	52	48	19	9	36	2	18	5	4	58	2	0	2	0	16	271	41.69%
72	308	San Pedro Ixtlahuaca	1483	C03	650	33	58	24	4	23	4	36	4	3	52	1	6	4	0	5	257	39.54%
68	308	San Pedro Ixtlahuaca	1483	C04	650	33	56	22	9	27	2	26	5	5	61	0	3	0	0	12	261	40.15%
70	308	San Pedro Ixtlahuaca	1483	C05	650	38	63	28	12	44	5	21	4	4	49	2	4	2	0	10	286	44.00%
74	347	San Sebastián Tutla	1627	B	728	63	64	31	17	43	7	10	20	9	90	5	3	1	2	20	385	52.88%
75	347	San Sebastián Tutla	1627	C01	728	46	70	25	11	35	8	15	23	8	96	13	4	3	0	12	369	50.69%
76	347	San Sebastián Tutla	1627	C02	727	48	60	30	11	37	4	5	26	3	97	9	9	8	3	21	371	51.03%
77	347	San Sebastián Tutla	1627	C03	727	52	75	22	15	37	5	7	30	7	86	9	3	6	0	19	373	51.31%
78	347	San Sebastián Tutla	1627	C04	727	54	79	22	15	50	10	12	39	1	93	5	8	5	1	24	418	57.50%
80	347	San Sebastián Tutla	1628	B	701	54	83	31	15	36	6	10	9	1	135	7	3	3	0	16	409	58.35%
79	347	San Sebastián Tutla	1628	C01	701	51	89	28	11	25	11	9	10	11	125	23	5	2	0	25	425	60.63%
81	347	San Sebastián Tutla	1629	B	406	43	57	15	5	6	9	8	6	5	74	3	3	1	1	10	246	60.59%
82	347	San Sebastián Tutla	1629	C01	405	42	51	13	3	17	6	4	7	2	65	6	3	2	2	18	241	59.51%
83	347	San Sebastián Tutla	1630	B	582	43	65	33	7	28	11	11	7	8	133	7	3	0	1	10	367	63.06%
84	347	San Sebastián Tutla	1630	C01	582	36	64	40	7	35	11	9	4	5	125	15	4	1	0	15	371	63.75%
85	347	San Sebastián Tutla	1631	B	558	49	49	23	8	22	6	14	9	21	82	13	5	2	0	21	324	58.06%
86	347	San Sebastián Tutla	1631	C01	558	52	51	21	11	24	4	11	7	10	73	15	2	0	0	16	297	53.23%
88	347	San Sebastián Tutla	1632	B	604	49	57	25	4	27	5	9	6	11	96	13	5	3	3	15	328	54.30%
87	347	San Sebastián Tutla	1632	C01	604	44	75	24	7	27	6	9	6	6	76	16	3	0	2	13	314	51.99%
89	347	San Sebastián Tutla	1633	B	708	35	51	15	9	30	6	13	8	33	67	17	3	6	1	10	304	42.94%
92	347	San Sebastián Tutla	1633	C01	708	27	65	24	6	30	11	15	10	46	96	16	3	3	0	17	369	52.12%
90	347	San Sebastián Tutla	1633	C02	708	37	57	22	7	30	8	10	8	35	92	15	3	0	0	22	346	48.87%
91	347	San Sebastián Tutla	1633	C03	707	36	67	20	6	25	6	10	12	36	93	11	6	0	0	11	339	47.95%
93	376	Santa Cruz Amilpas	1686	B	706	42	63	15	20	26	75	81	10	8	84	13	1	1	0	22	461	65.30%
96	376	Santa Cruz Amilpas	1686	C01	706	52	56	24	15	24	59	48	15	11	86	27	0	1	1	17	436	61.76%
94	376	Santa Cruz Amilpas	1686	C02	706	43	50	18	8	41	59	53	13	8	86	16	1	1	0	28	425	60.20%
97	376	Santa Cruz Amilpas	1686	C03	705	68	51	22	17	30	65	54	21	8	76	15	1	2	0	11	441	62.55%
95	376	Santa Cruz Amilpas	1686	C04	705	37	68	20	13	41	76	56	12	8	79	25	2	0	0	29	466	66.10%
98	376	Santa Cruz Amilpas	1687	B	566	34	57	13	18	21	32	19	10	16	89	10	4	3	1	18	345	60.95%
99	376	Santa Cruz Amilpas	1687	C01	566	47	67	27	21	20	24	30	8	12	77	15	1	0	0	16	365	64.49%
102	376	Santa Cruz Amilpas	1688	B	618	60	59	22	16	29	30	29	16	13	88	21	2	0	0	20	405	65.53%
103	376	Santa Cruz Amilpas	1688	C01	618	48	64	27	14	15	38	35	14	14	81	23	2	5	1	13	394	63.75%
100	376	Santa Cruz Amilpas	1688	C02	617	43	57	18	12	24	35	27	10	13	72	39	2	3	0	25	380	61.59%

**Instituto Estatal Electoral y de Participación Ciudadana de Oaxaca**  
Elección de Diputados por el principio de Mayoría Relativa y Representación Proporcional  
**12 Distrito Electoral Local Santa Lucía del Camino**



No	Cve	Municipio	Sección	Casilla	Lista Nominal	PAN	PRI	PRD	PVEM	PT	MC	PUP	NA	PSD	MORENA	PRS	PAN PRD	PRI PVEM	CNR	Votos Nulos	Total Votos	Participación
101	376	Santa Cruz Amilpas	1688	C03	617	50	60	21	13	19	36	39	9	18	102	27	3	2	0	16	415	67.26%
105	376	Santa Cruz Amilpas	1689	B	495	53	59	15	9	18	26	15	17	11	69	21	0	0	0	22	335	67.68%
104	376	Santa Cruz Amilpas	1689	C01	495	45	56	10	21	12	27	16	15	17	60	13	2	2	0	22	318	64.24%
106	392	Santa Lucía del Camino	1746	B	591	29	46	23	6	40	9	17	11	9	123	12	4	2	0	15	346	58.54%
107	392	Santa Lucía del Camino	1746	C01	591	41	45	20	14	19	7	14	5	4	147	18	1	1	1	17	354	59.90%
108	392	Santa Lucía del Camino	1747	B	503	19	28	16	2	8	4	4	10	3	32	16	1	0	0	2	145	28.83%
109	392	Santa Lucía del Camino	1748	B	562	32	48	15	6	14	9	7	10	7	102	11	3	0	2	12	278	49.47%
110	392	Santa Lucía del Camino	1748	C01	562	41	52	26	6	24	11	12	12	6	83	14	1	2	1	9	300	53.38%
111	392	Santa Lucía del Camino	1749	B	422	20	47	16	4	20	15	15	11	9	80	8	0	0	0	7	252	59.72%
112	392	Santa Lucía del Camino	1749	C01	422	22	47	26	5	30	6	14	9	4	78	10	1	1	0	12	265	62.80%
113	392	Santa Lucía del Camino	1750	B	570	63	48	22	6	24	12	11	13	10	81	22	1	1	1	18	333	58.42%
114	392	Santa Lucía del Camino	1750	C01	569	53	67	28	9	15	3	8	16	5	70	17	3	3	3	19	319	56.06%
115	392	Santa Lucía del Camino	1750	SMR01		5	5	4	2	0	0	3	0	2	0	1	0	1	0	1	24	
117	392	Santa Lucía del Camino	1751	B	685	49	63	22	20	22	11	41	23	27	67	35	0	0	0	31	411	60.00%
119	392	Santa Lucía del Camino	1751	C01	684	49	59	19	9	32	11	40	6	15	14	37	1	2	1	26	321	46.93%
116	392	Santa Lucía del Camino	1751	C02	684	49	83	31	21	23	9	40	14	25	65	36	3	0	0	28	427	62.43%
118	392	Santa Lucía del Camino	1751	C03	684	37	67	26	15	34	12	41	13	24	77	35	5	2	0	14	402	58.77%
121	392	Santa Lucía del Camino	1752	B	709	38	72	31	15	30	17	37	24	18	64	41	4	1	0	19	411	57.97%
120	392	Santa Lucía del Camino	1752	C01	709	37	94	32	16	20	21	38	20	22	62	32	3	3	0	26	426	60.08%
123	392	Santa Lucía del Camino	1753	B	616	39	65	28	8	18	8	18	23	7	128	27	3	0	4	23	399	64.77%
122	392	Santa Lucía del Camino	1753	C01	616	39	56	19	9	21	19	23	26	8	85	26	3	0	1	15	350	56.82%
124	392	Santa Lucía del Camino	1754	B	697	48	62	23	11	39	14	9	8	13	117	40	3	6	1	30	424	60.83%
125	392	Santa Lucía del Camino	1754	C01	696	49	74	17	9	30	9	16	16	12	119	62	2	1	4	13	433	62.21%
128	392	Santa Lucía del Camino	1755	B	545	29	98	11	6	19	4	3	10	7	92	20	1	1	1	13	315	57.80%
126	392	Santa Lucía del Camino	1755	C01	545	32	66	18	8	21	15	9	14	14	76	19	1	0	0	16	309	56.70%
127	392	Santa Lucía del Camino	1755	C02	544	34	69	17	10	23	17	16	9	9	91	23	1	4	0	9	332	61.03%
130	392	Santa Lucía del Camino	1756	B	613	55	38	30	12	28	12	15	9	8	91	17	3	0	0	16	334	54.49%
129	392	Santa Lucía del Camino	1756	C01	613	48	62	25	6	32	8	11	3	13	89	27	6	1	0	15	346	56.44%
132	392	Santa Lucía del Camino	1757	B	510	28	50	31	7	23	12	14	3	7	90	11	1	2	3	8	290	56.86%
131	392	Santa Lucía del Camino	1757	C01	510	25	68	39	10	18	10	16	5	10	63	20	3	0	0	7	294	57.65%
133	392	Santa Lucía del Camino	1757	C02	509	19	63	41	8	26	11	19	4	6	77	17	2	0	3	13	309	60.71%
135	392	Santa Lucía del Camino	1758	B	532	22	76	22	9	24	7	18	6	6	87	21	1	1	0	13	313	58.83%
134	392	Santa Lucía del Camino	1758	C01	532	26	52	26	7	22	13	10	9	5	116	23	2	1	0	12	324	60.90%
136	392	Santa Lucía del Camino	1758	C02	532	33	50	26	7	24	11	13	5	9	84	13	2	2	1	19	299	56.20%

**Instituto Estatal Electoral y de Participación Ciudadana de Oaxaca**  
Elección de Diputados por el principio de Mayoría Relativa y Representación Proporcional  
**12 Distrito Electoral Local Santa Lucía del Camino**



No	Cve	Municipio	Sección	Casilla	Lista Nominal	PAN	PRI	PRD	PVEM	PT	MC	PUP	NA	PSD	MORENA	PRS	PAN PRD	PRI PVEM	CNR	Votos Nulos	Total Votos	Participación
139	392	Santa Lucía del Camino	1759	B	565	34	67	27	4	23	15	17	6	3	88	18	2	7	0	8	319	56.46%
137	392	Santa Lucía del Camino	1759	C01	565	20	44	23	6	26	10	27	10	20	105	27	2	3	1	16	340	60.18%
138	392	Santa Lucía del Camino	1759	C02	565	33	53	25	10	27	16	16	6	11	101	20	4	3	1	18	344	60.88%
143	392	Santa Lucía del Camino	1760	B	623	14	31	41	14	32	34	15	19	6	95	22	0	3	0	24	350	56.18%
142	392	Santa Lucía del Camino	1760	C01	623	23	38	27	11	32	26	11	12	11	83	40	1	1	1	12	329	52.81%
141	392	Santa Lucía del Camino	1760	C02	623	34	34	46	9	24	31	12	15	6	81	30	0	4	0	14	340	54.57%
140	392	Santa Lucía del Camino	1760	C03	623	31	43	37	10	29	23	13	13	8	95	28	1	0	0	16	347	55.70%
146	392	Santa Lucía del Camino	1761	B	722	28	53	21	11	32	26	40	7	2	89	35	0	0	1	31	376	52.08%
144	392	Santa Lucía del Camino	1761	C01	722	37	53	35	17	28	41	31	13	21	73	40	4	0	1	25	419	58.03%
145	392	Santa Lucía del Camino	1761	C02	721	40	68	27	12	26	28	36	11	25	81	31	2	1	0	24	412	57.14%
147	392	Santa Lucía del Camino	1761	C03	721	33	62	35	8	6	28	38	12	20	72	25	2	1	1	26	369	51.18%
153	392	Santa Lucía del Camino	1762	B	667	27	50	35	10	26	19	17	11	12	84	25	6	7	1	23	353	52.92%
154	392	Santa Lucía del Camino	1762	C01	667	36	68	23	8	22	20	30	10	21	77	27	6	2	0	13	363	54.42%
151	392	Santa Lucía del Camino	1762	C02	667	27	49	35	3	33	16	18	9	24	99	21	2	1	2	12	351	52.62%
149	392	Santa Lucía del Camino	1762	C03	667	29	63	24	11	33	23	26	12	22	89	25	3	2	0	14	376	56.37%
155	392	Santa Lucía del Camino	1762	C04	666	32	68	31	7	31	21	18	8	25	90	20	3	0	1	15	370	55.56%
150	392	Santa Lucía del Camino	1762	C05	666	23	51	29	10	27	11	26	11	22	92	24	0	4	0	24	354	53.15%
152	392	Santa Lucía del Camino	1762	C06	666	37	45	32	7	21	13	22	10	24	88	22	1	1	1	15	339	50.90%
148	392	Santa Lucía del Camino	1762	C07	666	28	56	26	10	31	14	31	5	26	107	21	2	1	0	20	378	56.76%
156	392	Santa Lucía del Camino	1763	B	609	14	54	29	12	28	16	15	19	14	119	29	1	0	0	8	358	58.78%
157	392	Santa Lucía del Camino	1763	C01	609	31	<b>62</b>	36	8	14	20	19	16	6	108	22	3	1	1	21	368	60.43%
158	392	Santa Lucía del Camino	1764	B	536	17	43	19	4	18	35	13	14	13	94	30	1	2	0	23	326	60.82%
159	392	Santa Lucía del Camino	1764	C01	535	30	40	21	7	31	19	17	8	11	86	29	1	1	0	15	316	59.07%
160	392	Santa Lucía del Camino	1765	B	720	39	65	43	8	20	11	20	15	15	138	36	2	0	0	17	429	59.58%
161	392	Santa Lucía del Camino	1765	C01	719	36	85	50	7	20	10	21	19	17	109	23	7	0	1	30	435	60.50%
162	392	Santa Lucía del Camino	1766	B	598	32	44	19	3	15	12	17	9	6	100	14	5	3	0	18	297	49.67%
163	392	Santa Lucía del Camino	1766	C01	598	19	51	28	7	21	13	25	7	11	111	17	1	4	0	22	337	56.35%
165	392	Santa Lucía del Camino	1767	B	604	46	53	20	12	28	13	17	12	12	123	14	3	0	0	19	372	61.59%
166	392	Santa Lucía del Camino	1767	C01	603	50	53	26	19	31	13	19	19	11	90	15	3	3	1	12	365	60.53%
167	392	Santa Lucía del Camino	1767	C02	603	50	40	42	10	29	2	27	21	14	90	11	5	4	2	16	363	60.20%
164	392	Santa Lucía del Camino	1767	C03	603	53	70	37	13	39	7	27	23	10	83	24	1	2	1	11	401	66.50%
168	392	Santa Lucía del Camino	1768	B	541	43	47	23	5	22	12	8	5	4	85	11	5	0	0	13	283	52.31%
169	392	Santa Lucía del Camino	1768	C01	540	31	47	33	9	23	4	6	7	5	56	20	5	2	1	13	262	48.52%
170	537	Soledad Etla	2301	B	613	30	102	19	12	128	28	6	22	51	21	2	0	2	0	13	436	71.13%



No	Cve	Municipio	Sección	Casilla	Lista Nominal	PAN	PRI	PRD	PVEM	PT	MC	PUP	NA	PSD	MORENA	PRS	PAN PRD	PRI PVEM	CNR	Votos Nulos	Total Votos	Participación
171	537	Soledad Etla	2301	C01	613	36	104	29	8	118	26	3	10	58	12	2	2	3	0	10	421	68.68%
172	537	Soledad Etla	2301	C02	613	25	97	24	10	151	18	1	16	49	19	1	2	2	0	10	425	69.33%
173	537	Soledad Etla	2302	B	391	11	28	7	8	182	2	2	2	12	17	0	1	0	0	9	281	71.87%
174	537	Soledad Etla	2302	C01	391	11	36	10	5	175	1	4	0	3	22	3	0	1	0	4	275	70.33%
175	537	Soledad Etla	2303	B	701	21	105	29	19	195	9	3	10	54	26	3	1	1	0	15	491	70.04%
176	537	Soledad Etla	2303	C01	700	19	98	30	16	177	27	5	8	41	48	3	0	2	0	10	484	69.14%
		<b>61</b>	<b>176</b>		<b>109,717</b>	<b>6,184</b>	<b>10,263</b>	<b>4,086</b>	<b>1,685</b>	<b>6,787</b>	<b>2,014</b>	<b>3,591</b>	<b>1,757</b>	<b>1,882</b>	<b>13,339</b>	<b>2,380</b>	<b>406</b>	<b>367</b>	<b>78</b>	<b>2,535</b>	<b>57,354</b>	<b>52.27%</b>

Distribución final de votos a Partidos Políticos	PAN	PRI	PRD	PVEM	PT	MC	PUP	NA	PSD	MORENA	PRS	CNR	Votos Nulos	Total Votos
	6,387	10,447	4,289	1,868	6,787	2,014	3,591	1,757	1,882	13,339	2,380	78	2,535	57,354

Votación total emitida para los candidatos de las coaliciones y los partidos políticos	Coalición CREO	Coalición PRI-PVEM	PT	MC	PUP	NA	PSD	MORENA	PRS	CNR	Votos Nulos	Total Votos
	10,676	12,315	6,787	2,014	3,591	1,757	1,882	13,339	2,380	78	2,535	57,354
	18.61%	21.47%	11.83%	3.51%	6.26%	3.06%	3.28%	23.26%	4.15%	0.14%	4.42%	

Votos para Diputados de Representación Proporcional emitidos en las casillas Especiales

Cve	Municipio	Sección	Casilla	PAN	PRI	PRD	PVEM	PT	MC	PUP	NA	PSD	MORENA	PRS	CNR	Votos Nulos	Total Votos
392	Santa Lucía del Camino	1750	SRP01	47	108	53	15	55	9	24	7	4	230	14	2	26	594
				47	108	53	15	55	9	24	7	4	230	14	2	26	594

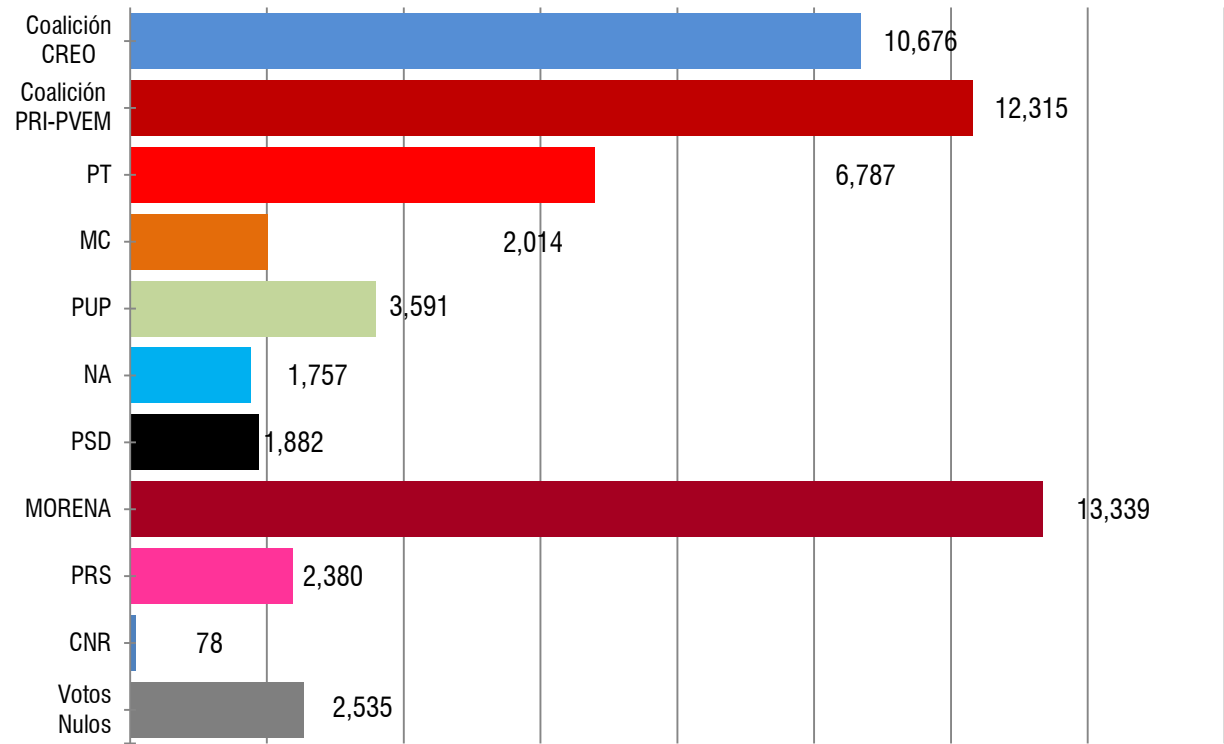
Votación total emitida en este distrito electoral para la Elección de Diputados por el Principio de Representación Proporcional.	PAN	PRI	PRD	PVEM	PT	MC	PUP	NA	PSD	MORENA	PRS	CNR	Votos Nulos	Total Votos
	6,434	10,555	4,342	1,883	6,842	2,023	3,615	1,764	1,886	13,569	2,394	80	2,561	57,948

En la casilla 1763 que tuvo votos reservados la herramienta informática no contabilizó los 62 votos que tenía el PRI.



12 Distrito Electoral Local Santa Lucía del Camino

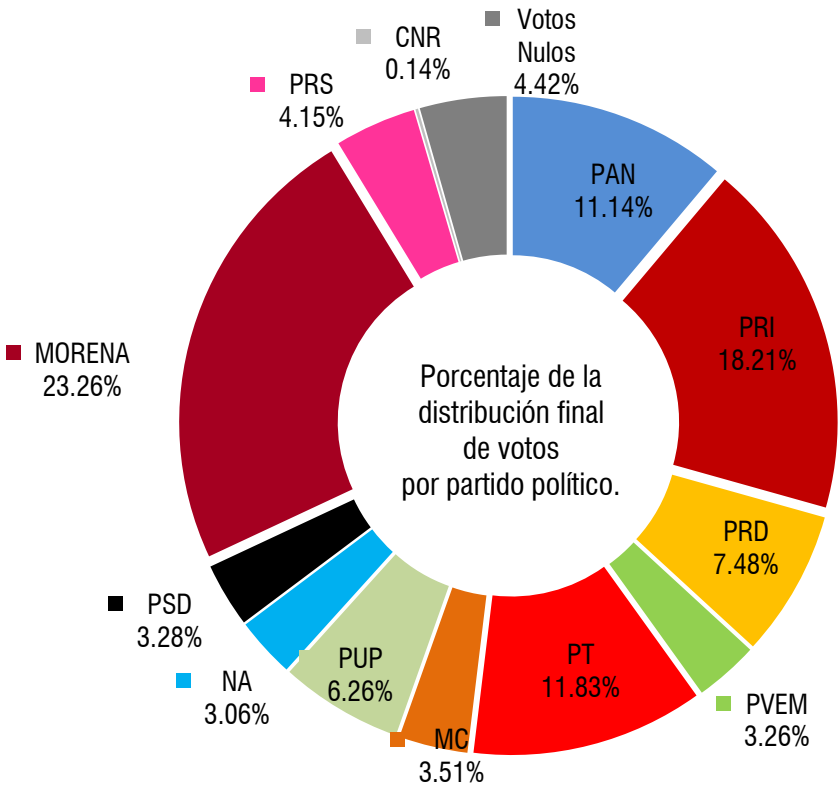
Lista Nominal: 109,717  
Votación Total Emitida: 57,354  
% de participación: 52.27%



Votación total emitida para los candidatos de las coaliciones y los partidos políticos.  
**CREO.** Coalición Con Rumbo y Estabilidad por Oaxaca.

Distribución final de votos a Partidos Políticos	PAN	PRI	PRD	PVEM	PT	MC	PUP	NA	PSD	MORENA	PRS	CNR	Votos Nulos	Total Votos
	6,387	10,447	4,289	1,868	6,787	2,014	3,591	1,757	1,882	13,339	2,380	78	2,535	57,354

Votación total emitida para los candidatos de las coaliciones y los partidos políticos	Coalición CREO	Coalición PRI-PVEM	PT	MC	PUP	NA	PSD	MORENA	PRS	CNR	Votos Nulos	Total Votos
	10,676	12,315	6,787	2,014	3,591	1,757	1,882	13,339	2,380	78	2,535	57,354
	18.61%	21.47%	11.83%	3.51%	6.26%	3.06%	3.28%	23.26%	4.15%	0.14%	4.42%	



## **13** Distrito Electoral Local **Oaxaca de Juárez Zona Sur**

---

**Instituto Estatal Electoral y de Participación Ciudadana de Oaxaca**  
Elección de Diputados por el principio de Mayoría Relativa y Representación Proporcional  
**13 Distrito Electoral Local Oaxaca de Juárez Zona Sur**



No	Cve	Municipio	Sección	Casilla	Lista Nominal	PAN	PRI	PRD	PVEM	PT	MC	PUP	NA	PSD	MORENA	PRS	PAN PRD	PRI PVEM	Cand. Indep.	CNR	Votos Nulos	Total Votos	Participación
1	66	Oaxaca de Juárez	484	B	697	51	86	33	7	27	16	8	6	6	106	8	3	1	14	1	12	385	55.24%
2	66	Oaxaca de Juárez	484	C01	696	23	96	27	7	37	18	7	3	3	111	9	3	5	32	0	17	398	57.18%
3	66	Oaxaca de Juárez	504	B	552	37	74	21	9	13	11	8	6	3	96	9	5	1	16	1	14	324	58.70%
4	66	Oaxaca de Juárez	504	C01	551	30	73	23	6	18	11	6	8	9	83	8	2	1	13	0	21	312	56.62%
5	66	Oaxaca de Juárez	504	C02	551	19	64	23	12	12	15	11	5	4	76	7	3	3	15	1	9	279	50.64%
6	66	Oaxaca de Juárez	505	B	666	43	68	30	3	23	7	10	5	5	103	10	4	2	16	0	9	338	50.75%
7	66	Oaxaca de Juárez	505	C01	665	40	73	33	4	21	4	7	8	4	122	12	3	1	15	1	13	361	54.29%
8	66	Oaxaca de Juárez	524	B	634	36	80	27	6	28	6	7	11	9	105	3	1	1	16	1	10	347	54.73%
9	66	Oaxaca de Juárez	524	C01	634	35	75	21	8	30	2	7	3	5	131	6	2	2	20	0	14	361	56.94%
10	66	Oaxaca de Juárez	524	C02	633	33	75	27	8	38	7	4	7	2	104	6	1	1	14	0	14	341	53.87%
11	66	Oaxaca de Juárez	524	C03	633	31	65	21	11	27	7	6	6	2	117	6	2	2	7	0	15	325	51.34%
12	66	Oaxaca de Juárez	524	C04	633	27	64	33	10	30	6	7	11	3	112	11	0	1	8	0	6	329	51.97%
13	66	Oaxaca de Juárez	525	B	473	45	71	23	8	28	5	3	6	2	74	8	2	1	4	0	13	293	61.95%
14	66	Oaxaca de Juárez	525	C01	473	21	71	21	4	25	9	2	5	7	70	15	3	3	12	0	13	281	59.41%
15	66	Oaxaca de Juárez	539	B	413	35	65	15	9	22	2	3	6	5	51	6	2	0	8	0	7	236	57.14%
16	66	Oaxaca de Juárez	539	C01	412	25	52	15	10	22	5	4	7	5	64	3	2	0	20	0	11	245	59.47%
17	66	Oaxaca de Juárez	540	B	627	11	67	16	5	43	11	5	1	3	81	6	1	4	8	0	8	270	43.06%
18	66	Oaxaca de Juárez	540	C01	626	27	69	26	1	42	10	1	2	2	107	2	3	3	6	0	13	314	50.16%
19	66	Oaxaca de Juárez	540	C02	626	17	61	18	8	43	4	1	5	1	75	6	1	2	6	0	11	259	41.37%
20	66	Oaxaca de Juárez	541	B	745	26	51	33	13	34	10	7	4	4	116	6	3	2	14	1	9	333	44.70%
21	66	Oaxaca de Juárez	541	C01	745	29	55	24	6	41	16	3	9	4	113	15	0	1	10	0	13	339	45.50%
22	66	Oaxaca de Juárez	541	C02	744	28	63	20	13	40	12	9	3	7	130	5	2	6	5	0	19	362	48.66%
23	66	Oaxaca de Juárez	542	B	616	31	64	26	14	46	6	0	4	2	89	8	1	2	12	0	8	313	50.81%
24	66	Oaxaca de Juárez	542	C01	615	29	53	26	7	37	8	3	4	4	105	6	2	1	10	1	17	313	50.89%
25	66	Oaxaca de Juárez	543	B	645	38	78	31	4	27	6	5	1	9	83	14	0	1	15	0	14	326	50.54%
26	66	Oaxaca de Juárez	543	C01	645	30	63	27	9	44	1	8	8	3	82	15	5	2	26	0	14	337	52.25%
27	66	Oaxaca de Juárez	543	C02	645	25	66	26	5	30	3	4	9	2	109	5	1	2	11	0	16	314	48.68%
28	66	Oaxaca de Juárez	543	C03	645	23	55	32	6	31	2	6	10	7	80	12	1	1	14	0	14	294	45.58%
29	66	Oaxaca de Juárez	543	C04	645	30	71	22	6	36	6	3	5	5	83	5	3	3	21	0	18	317	49.15%
30	66	Oaxaca de Juárez	543	C05	645	34	79	30	4	35	6	8	5	5	81	9	5	1	20	1	7	330	51.16%
31	66	Oaxaca de Juárez	543	C06	645	28	61	29	5	41	5	8	6	5	93	12	1	0	12	0	5	311	48.22%
32	66	Oaxaca de Juárez	544	B	566	24	50	30	19	22	11	6	6	6	84	7	1	2	15	1	12	296	52.30%
33	66	Oaxaca de Juárez	544	C01	565	18	60	25	11	28	13	10	11	5	90	7	2	2	15	0	17	314	55.58%
34	66	Oaxaca de Juárez	545	B	389	35	51	11	5	22	8	1	9	6	51	7	1	1	18	0	10	236	60.67%
35	66	Oaxaca de Juárez	545	C01	389	29	53	13	5	21	4	2	3	4	47	2	1	1	7	0	11	203	52.19%
36	66	Oaxaca de Juárez	545	SMR01		1	0	0	0	0	0	0	0	0	1	0	0	0	1	0	1	4	
37	66	Oaxaca de Juárez	558	B	473	8	47	17	4	20	8	5	2	6	60	12	5	1	13	0	17	225	47.57%
38	66	Oaxaca de Juárez	558	C01	473	16	65	18	2	24	5	5	3	6	65	7	1	1	14	0	16	248	52.43%



No	Cve	Municipio	Sección	Casilla	Lista Nominal	PAN	PRI	PRD	PVEM	PT	MC	PUP	NA	PSD	MORENA	PRS	PAN PRD	PRI PVEM	Cand. Indep.	CNR	Votos Nulos	Total Votos	Participación
39	66	Oaxaca de Juárez	559	B	571	21	49	22	1	33	5	6	1	5	117	6	1	3	11	0	9	290	50.79%
40	66	Oaxaca de Juárez	559	C01	571	16	63	29	3	31	5	3	5	3	110	5	3	1	9	0	10	296	51.84%
41	66	Oaxaca de Juárez	559	C02	570	27	46	23	4	33	0	7	6	2	103	3	0	0	15	0	18	287	50.35%
42	66	Oaxaca de Juárez	560	B	618	34	70	32	8	46	3	6	8	4	76	4	2	1	6	0	9	309	50.00%
43	66	Oaxaca de Juárez	560	C01	617	34	67	26	8	45	4	9	5	5	91	8	1	4	7	0	7	321	52.03%
44	66	Oaxaca de Juárez	560	C02	617	27	64	24	13	48	4	10	4	3	73	7	1	1	12	1	9	301	48.78%
45	66	Oaxaca de Juárez	560	C03	617	31	67	18	12	41	3	7	7	6	76	10	5	5	12	2	14	316	51.22%
46	66	Oaxaca de Juárez	561	B	550	20	56	36	4	36	9	8	9	2	84	11	1	0	13	0	5	294	53.45%
47	66	Oaxaca de Juárez	561	C01	550	32	47	28	6	26	9	6	3	3	91	11	1	1	9	0	9	282	51.27%
48	66	Oaxaca de Juárez	562	B	512	31	50	20	6	30	7	6	3	1	104	8	0	3	7	0	14	290	56.64%
49	66	Oaxaca de Juárez	562	C01	511	31	52	34	7	16	9	10	8	3	54	4	4	4	18	0	11	265	51.86%
50	66	Oaxaca de Juárez	563	B	498	24	40	13	5	30	2	9	14	6	95	4	0	4	13	1	9	269	54.02%
51	66	Oaxaca de Juárez	563	C01	498	19	39	12	8	23	2	6	2	4	112	4	0	4	13	0	8	256	51.41%
52	66	Oaxaca de Juárez	564	B	660	26	64	26	4	43	5	3	7	2	107	9	1	2	8	0	11	318	48.18%
53	66	Oaxaca de Juárez	564	C01	659	24	74	21	8	40	6	10	5	3	103	6	0	0	19	0	20	339	51.44%
54	66	Oaxaca de Juárez	565	B	438	14	45	20	6	24	13	8	2	6	77	5	1	1	13	0	10	245	55.94%
55	66	Oaxaca de Juárez	565	C01	437	18	45	10	4	21	6	3	5	1	59	5	0	3	12	0	11	203	46.45%
56	66	Oaxaca de Juárez	566	B	616	32	80	17	14	32	5	6	4	6	74	9	1	1	20	1	11	313	50.81%
57	66	Oaxaca de Juárez	566	C01	616	36	74	23	5	33	5	5	9	4	92	9	5	3	21	1	14	339	55.03%
58	66	Oaxaca de Juárez	567	B	724	51	78	30	10	31	4	15	7	9	99	15	0	1	20	2	19	391	54.01%
59	66	Oaxaca de Juárez	568	B	624	57	62	19	4	26	10	9	7	13	78	14	2	1	16	1	33	352	56.41%
60	66	Oaxaca de Juárez	568	C01	624	53	78	19	2	23	7	13	8	8	88	16	1	4	23	2	23	368	58.97%
61	66	Oaxaca de Juárez	570	B	475	34	73	15	6	17	4	4	5	5	60	15	1	3	13	0	8	263	55.37%
62	66	Oaxaca de Juárez	570	C01	474	25	52	17	11	15	3	4	8	4	61	25	3	3	15	1	19	266	56.12%
63	66	Oaxaca de Juárez	571	B	617	52	94	16	12	22	5	6	12	8	68	11	5	3	32	1	22	369	59.81%
64	66	Oaxaca de Juárez	572	B	402	47	52	11	5	9	5	5	7	6	35	3	0	2	22	3	15	227	56.47%
65	66	Oaxaca de Juárez	572	C01	401	34	61	10	5	23	3	8	0	9	50	7	0	5	23	1	10	249	62.09%
66	66	Oaxaca de Juárez	573	B	401	45	63	16	6	17	8	7	5	2	36	5	1	1	11	1	8	232	57.86%
67	66	Oaxaca de Juárez	573	C01	400	34	65	16	5	10	3	3	4	4	33	10	2	1	16	1	6	213	53.25%
68	66	Oaxaca de Juárez	574	B	687	48	67	23	7	24	10	13	9	6	80	13	4	3	16	0	22	345	50.22%
69	66	Oaxaca de Juárez	574	C01	687	31	66	19	7	23	8	10	5	10	87	10	5	3	18	0	21	323	47.02%
70	66	Oaxaca de Juárez	575	B	619	39	66	22	9	28	3	3	6	3	86	6	7	2	16	0	6	302	48.79%
71	66	Oaxaca de Juárez	575	C01	619	35	49	23	3	38	5	7	9	1	60	0	4	2	12	0	16	264	42.65%
72	66	Oaxaca de Juárez	576	B	548	30	54	15	4	14	6	3	4	4	105	6	1	1	12	1	18	278	50.73%
73	66	Oaxaca de Juárez	576	C01	548	19	73	21	7	21	7	5	2	3	101	10	0	0	16	0	6	291	53.10%
74	66	Oaxaca de Juárez	576	C02	548	19	57	26	5	15	3	0	6	1	91	7	3	2	10	0	14	259	47.26%
75	66	Oaxaca de Juárez	577	B	502	30	62	22	11	17	5	7	5	3	74	6	2	0	14	0	12	270	53.78%
76	66	Oaxaca de Juárez	577	C01	502	37	47	23	5	21	7	8	4	7	63	8	1	2	10	0	6	249	49.60%



No	Cve	Municipio	Sección	Casilla	Lista Nominal	PAN	PRI	PRD	PVEM	PT	MC	PUP	NA	PSD	MORENA	PRS	PAN PRD	PRI PVEM	Cand. Indep.	CNR	Votos Nulos	Total Votos	Participación
77	66	Oaxaca de Juárez	577	C02	502	33	52	28	3	22	11	6	0	5	83	9	2	0	13	0	9	276	54.98%
78	66	Oaxaca de Juárez	578	B	671	27	60	32	4	41	6	7	1	5	67	22	1	2	19	0	14	308	45.90%
79	66	Oaxaca de Juárez	578	C01	671	31	89	23	6	41	5	6	5	3	66	19	0	0	9	0	16	319	47.54%
80	66	Oaxaca de Juárez	578	C02	671	45	76	21	6	42	6	8	7	6	79	14	3	1	12	0	16	342	50.97%
81	66	Oaxaca de Juárez	579	B	747	36	85	26	32	49	3	6	7	5	90	5	1	0	0	0	14	359	48.06%
82	66	Oaxaca de Juárez	579	C01	746	52	84	33	26	33	6	10	1	4	92	13	0	0	5	0	17	376	50.40%
83	66	Oaxaca de Juárez	580	B	595	36	90	28	8	20	6	7	6	4	103	15	3	1	21	0	16	364	61.18%
84	66	Oaxaca de Juárez	580	C01	594	34	77	23	5	30	8	8	10	6	94	8	3	1	18	0	12	337	56.73%
85	66	Oaxaca de Juárez	581	B	643	37	38	18	11	26	5	7	6	2	90	10	0	0	10	1	21	282	43.86%
86	66	Oaxaca de Juárez	581	C01	643	51	50	13	5	30	6	4	1	4	67	7	1	2	12	0	12	265	41.21%
87	66	Oaxaca de Juárez	581	SMR01		47	109	67	7	77	8	27	2	5	398	7	5	6	8	0	13	786	
88	66	Oaxaca de Juárez	582	B	659	41	75	18	6	32	10	9	9	2	103	6	1	2	20	2	10	346	52.50%
89	66	Oaxaca de Juárez	582	C01	659	46	84	20	9	23	0	7	8	4	69	13	0	2	15	1	10	311	47.19%
90	66	Oaxaca de Juárez	583	B	597	44	81	22	8	24	0	18	10	14	67	4	0	0	19	0	18	329	55.11%
91	66	Oaxaca de Juárez	583	C01	596	42	77	22	10	25	10	13	10	8	25	9	4	0	28	1	12	296	49.66%
92	66	Oaxaca de Juárez	584	B	454	37	61	22	10	25	3	6	2	2	45	11	2	2	18	2	22	270	59.47%
93	66	Oaxaca de Juárez	584	C01	454	42	60	11	9	30	7	7	5	3	47	7	2	1	19	0	10	260	57.27%
94	66	Oaxaca de Juárez	585	B	437	28	62	15	3	19	3	5	5	7	55	11	3	1	18	3	11	249	56.98%
95	66	Oaxaca de Juárez	585	C01	437	32	57	15	11	22	7	16	2	2	46	8	6	3	17	1	13	258	59.04%
96	66	Oaxaca de Juárez	586	B	572	21	56	28	10	17	3	5	7	5	94	41	0	0	8	0	12	307	53.67%
97	66	Oaxaca de Juárez	586	C01	572	26	76	22	5	28	9	4	5	3	103	51	1	1	18	0	12	364	63.64%
98	66	Oaxaca de Juárez	587	B	680	37	69	19	9	19	5	13	8	1	117	9	2	1	17	2	27	355	52.21%
99	66	Oaxaca de Juárez	587	C01	680	46	49	20	13	34	9	8	13	6	116	11	3	2	16	0	9	355	52.21%
100	66	Oaxaca de Juárez	588	B	535	33	76	24	5	33	12	12	5	4	71	2	1	1	8	0	12	299	55.89%
101	66	Oaxaca de Juárez	588	C01	534	36	58	21	10	25	8	5	16	3	71	7	1	2	19	0	9	291	54.49%
102	66	Oaxaca de Juárez	589	B	656	49	67	20	7	31	3	9	18	6	72	6	5	3	27	0	23	346	52.74%
103	66	Oaxaca de Juárez	589	C01	655	49	81	18	6	39	4	7	12	11	96	11	1	1	16	1	21	374	57.10%
104	66	Oaxaca de Juárez	590	B	678	35	35	31	4	31	2	6	9	2	58	5	5	2	8	0	14	247	36.43%
105	66	Oaxaca de Juárez	590	C01	677	27	50	18	7	24	2	8	4	6	73	3	1	1	16	0	14	254	37.52%
106	66	Oaxaca de Juárez	591	B	609	30	69	18	7	34	4	9	4	3	84	9	6	0	19	1	16	313	51.40%
107	66	Oaxaca de Juárez	591	C01	608	25	84	17	6	20	5	10	9	3	90	8	0	3	18	0	14	312	51.32%
108	66	Oaxaca de Juárez	592	B	653	51	61	21	7	28	7	8	14	4	99	6	5	2	19	0	17	349	53.45%
109	66	Oaxaca de Juárez	592	C01	653	30	76	22	7	33	9	6	11	6	124	9	0	2	23	0	11	369	56.51%
110	66	Oaxaca de Juárez	593	B	614	19	53	16	8	31	4	5	6	16	77	6	7	2	10	1	20	281	45.77%
111	66	Oaxaca de Juárez	593	C01	614	16	51	24	9	26	2	8	4	4	63	24	2	4	10	0	14	261	42.51%
112	66	Oaxaca de Juárez	593	C02	614	24	48	24	9	26	2	4	2	4	83	2	3	3	10	0	9	253	41.21%
113	66	Oaxaca de Juárez	593	C03	614	19	74	24	10	32	8	14	8	3	77	6	2	2	10	0	12	301	49.02%
114	66	Oaxaca de Juárez	593	C04	613	19	55	31	6	35	4	8	3	0	93	6	2	1	10	1	9	283	46.17%



No	Cve	Municipio	Sección	Casilla	Lista Nominal	PAN	PRI	PRD	PVEM	PT	MC	PUP	NA	PSD	MORENA	PRS	PAN PRD	PRI PVEM	Cand. Indep.	CNR	Votos Nulos	Total Votos	Participación
115	66	Oaxaca de Juárez	594	B	591	26	79	28	16	31	4	10	4	2	69	3	2	0	4	0	8	286	48.39%
116	66	Oaxaca de Juárez	594	C01	591	41	75	34	17	25	5	5	1	3	61	7	4	4	8	0	16	306	51.78%
117	66	Oaxaca de Juárez	594	C02	591	27	76	23	20	26	3	10	10	3	62	4	5	2	12	0	19	302	51.10%
118	66	Oaxaca de Juárez	595	B	617	28	45	41	4	40	4	5	11	1	61	10	4	2	14	0	15	285	46.19%
119	66	Oaxaca de Juárez	595	C01	617	18	48	36	6	28	3	9	12	7	72	11	3	2	9	0	17	281	45.54%
120	66	Oaxaca de Juárez	596	B	601	27	60	29	6	22	6	6	13	3	73	6	5	1	11	1	12	281	46.76%
121	66	Oaxaca de Juárez	596	C01	601	24	49	28	4	29	2	4	10	1	77	3	3	4	6	0	7	251	41.76%
122	66	Oaxaca de Juárez	596	C02	601	32	55	30	10	23	6	9	9	4	70	10	4	1	6	0	14	283	47.09%
123	66	Oaxaca de Juárez	597	B	735	26	86	22	11	45	5	8	14	2	109	8	2	3	17	0	4	362	49.25%
124	66	Oaxaca de Juárez	597	C01	734	26	87	24	13	42	10	12	15	8	79	14	1	3	10	0	14	358	48.77%
125	66	Oaxaca de Juárez	598	B	723	48	83	42	9	36	16	9	13	4	87	10	1	2	33	0	26	419	57.95%
126	66	Oaxaca de Juárez	599	B	400	38	70	13	5	13	5	10	5	5	34	6	2	2	19	1	8	236	59.00%
127	66	Oaxaca de Juárez	599	C01	400	24	50	14	5	14	5	5	9	3	67	2	1	0	16	0	6	221	55.25%
128	66	Oaxaca de Juárez	600	B	504	39	59	13	5	34	5	9	5	3	65	9	1	2	19	3	13	284	56.35%
129	66	Oaxaca de Juárez	600	C01	504	46	60	23	7	22	5	6	8	3	73	6	1	0	6	0	10	276	54.76%
130	66	Oaxaca de Juárez	600	C02	503	36	35	25	6	18	9	9	8	8	79	8	4	1	13	0	13	272	54.08%
131	66	Oaxaca de Juárez	601	B	576	43	72	23	12	29	8	12	4	2	70	5	3	2	11	0	12	308	53.47%
132	66	Oaxaca de Juárez	601	C01	576	32	77	23	10	37	11	9	11	2	86	7	3	4	11	1	10	334	57.99%
133	66	Oaxaca de Juárez	602	B	704	39	55	27	12	33	9	10	10	3	120	8	3	1	19	0	12	361	51.28%
134	66	Oaxaca de Juárez	602	C01	703	41	76	30	8	39	9	9	12	4	103	9	1	1	24	0	16	382	54.34%
135	66	Oaxaca de Juárez	603	B	711	57	115	27	9	18	8	7	30	10	77	8	1	5	40	1	29	442	62.17%
136	66	Oaxaca de Juárez	604	B	563	48	78	16	7	26	6	11	17	9	51	8	1	1	27	0	17	323	57.37%
137	66	Oaxaca de Juárez	604	C01	563	36	55	20	7	23	11	12	11	6	68	9	0	0	27	0	22	307	54.53%
138	66	Oaxaca de Juárez	605	B	700	17	83	30	12	44	4	11	10	4	77	10	1	3	10	0	13	329	47.00%
139	66	Oaxaca de Juárez	605	C01	700	28	62	33	11	42	2	10	16	2	99	13	2	5	18	0	12	355	50.71%
140	66	Oaxaca de Juárez	606	B	564	26	66	18	6	35	7	6	15	0	91	5	3	1	15	0	23	317	56.21%
141	66	Oaxaca de Juárez	606	C01	564	22	68	13	8	27	3	4	12	9	76	1	3	5	20	0	20	291	51.60%
142	66	Oaxaca de Juárez	607	B	657	31	56	37	5	39	1	6	16	6	79	1	4	1	20	1	34	337	51.29%
143	66	Oaxaca de Juárez	607	C01	657	37	38	30	10	44	4	7	19	9	83	6	5	2	15	0	0	309	47.03%
144	66	Oaxaca de Juárez	608	B	462	25	60	9	3	15	6	2	44	5	48	12	0	2	25	1	22	279	60.39%
145	66	Oaxaca de Juárez	608	C01	462	32	52	11	3	15	8	5	48	7	53	9	6	3	16	1	16	285	61.69%
146	66	Oaxaca de Juárez	609	B	750	41	74	30	2	30	7	6	11	3	92	9	4	1	25	1	25	361	48.13%
147	66	Oaxaca de Juárez	609	C01	750	33	68	34	8	29	9	8	14	11	98	11	4	5	17	0	28	377	50.27%
148	66	Oaxaca de Juárez	609	C02	749	40	82	32	6	30	12	7	14	6	113	14	2	4	20	0	4	386	51.54%
149	66	Oaxaca de Juárez	609	C03	749	22	70	27	9	24	10	7	7	8	98	8	0	3	35	0	22	350	46.73%
150	66	Oaxaca de Juárez	610	B	445	30	69	16	8	11	4	5	42	3	49	3	2	0	22	0	16	280	62.92%
151	66	Oaxaca de Juárez	610	C01	445	29	60	12	5	11	4	3	34	7	60	4	2	2	22	0	13	268	60.22%
152	66	Oaxaca de Juárez	611	B	570	37	56	19	1	37	5	9	31	4	73	4	1	2	18	1	15	313	54.91%



**Instituto Estatal Electoral y de Participación Ciudadana de Oaxaca**  
Elección de Diputados por el principio de Mayoría Relativa y Representación Proporcional  
**13 Distrito Electoral Local Oaxaca de Juárez Zona Sur**



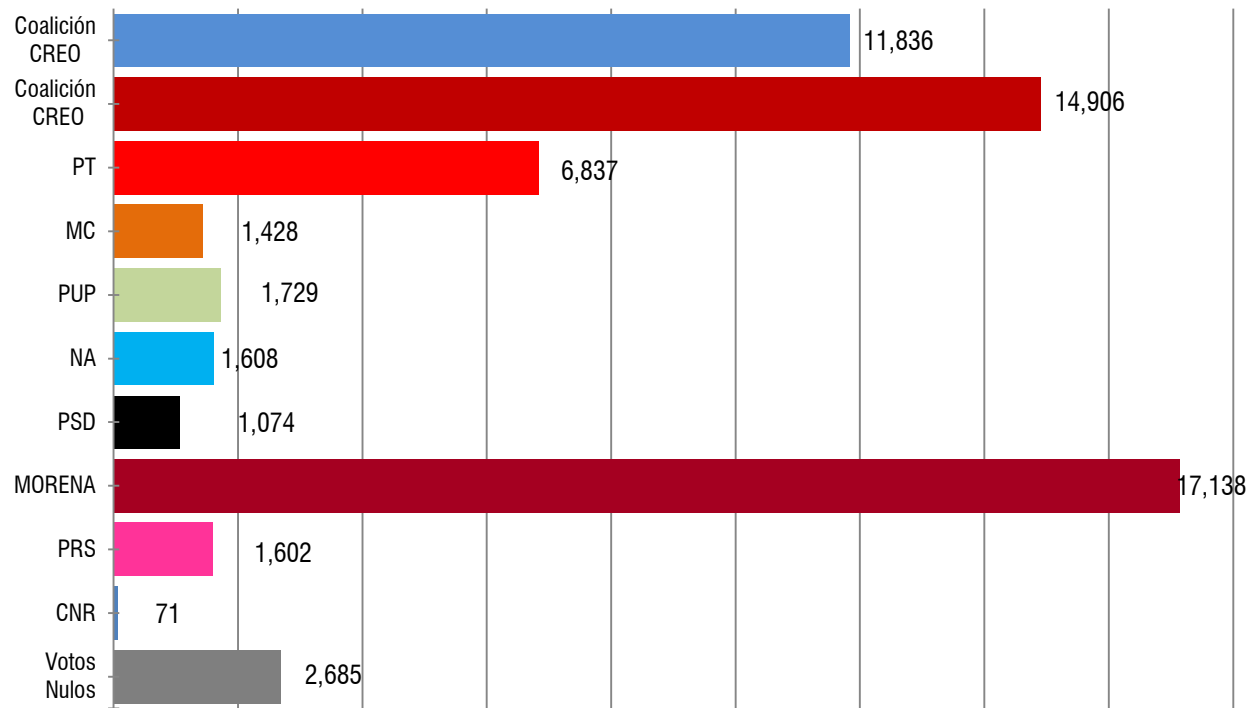
No	Cve	Municipio	Sección	Casilla	Lista Nominal	PAN	PRI	PRD	PVEM	PT	MC	PUP	NA	PSD	MORENA	PRS	PAN PRD	PRI PVEM	Cand. Indep.	CNR	Votos Nulos	Total Votos	Participación
153	66	Oaxaca de Juárez	611	C01	570	30	63	22	6	32	7	6	32	0	86	7	0	2	18	0	8	319	55.96%
154	66	Oaxaca de Juárez	612	B	574	35	63	33	9	25	9	8	6	4	91	5	1	2	13	1	10	315	54.88%
155	66	Oaxaca de Juárez	612	C01	574	39	66	29	10	31	12	9	4	5	89	5	2	0	24	1	5	331	57.67%
156	66	Oaxaca de Juárez	613	B	491	26	67	21	4	33	17	10	16	1	59	3	0	0	12	0	10	279	56.82%
157	66	Oaxaca de Juárez	613	C01	491	13	63	19	6	45	4	7	7	1	60	3	2	0	9	1	9	249	50.71%
158	66	Oaxaca de Juárez	614	B	541	31	58	42	2	36	5	9	7	2	79	9	1	2	9	0	8	300	55.45%
159	66	Oaxaca de Juárez	614	C01	541	15	66	4	5	25	5	2	5	7	92	3	0	3	19	0	12	263	48.61%
160	66	Oaxaca de Juárez	615	B	572	28	69	21	5	51	2	3	10	7	67	13	3	1	13	0	11	304	53.15%
161	66	Oaxaca de Juárez	615	C01	571	36	52	22	4	41	3	4	8	6	52	8	0	2	15	0	10	263	46.06%
162	154	San Jacinto Amilpas	917	B	728	25	82	100	9	85	13	12	8	14	73	5	7	1	24	0	11	469	64.42%
163	154	San Jacinto Amilpas	917	C01	728	27	78	128	5	61	12	10	6	15	68	3	5	0	19	0	11	448	61.54%
164	154	San Jacinto Amilpas	917	C02	728	26	88	107	12	101	11	14	6	19	49	4	0	1	17	0	12	467	64.15%
165	154	San Jacinto Amilpas	917	C03	727	19	108	103	6	78	5	13	2	10	72	8	2	0	13	1	19	459	63.14%
166	154	San Jacinto Amilpas	918	B	703	24	79	53	6	40	7	7	7	9	109	7	1	3	16	0	11	379	53.91%
167	154	San Jacinto Amilpas	918	C01	703	26	79	46	13	54	6	10	12	13	90	8	3	0	21	1	12	394	56.05%
168	154	San Jacinto Amilpas	918	C02	703	16	77	65	9	63	13	11	7	13	101	10	3	3	18	1	13	423	60.17%
169	154	San Jacinto Amilpas	918	C03	702	24	67	51	11	50	9	8	13	8	95	8	2	1	23	0	19	389	55.41%
170	154	San Jacinto Amilpas	919	B	727	21	53	53	4	49	18	35	7	10	107	5	2	1	16	0	15	396	54.47%
171	154	San Jacinto Amilpas	919	C01	727	18	58	57	9	50	15	33	8	13	100	11	0	0	13	0	18	403	55.43%
172	154	San Jacinto Amilpas	919	C02	727	19	71	57	7	36	21	21	7	6	127	9	1	1	12	1	10	406	55.85%
173	154	San Jacinto Amilpas	919	C03	727	10	79	60	1	39	19	12	10	10	104	7	3	0	17	0	16	387	53.23%
174	154	San Jacinto Amilpas	919	C04	727	21	55	54	7	56	15	18	9	10	84	12	4	1	22	0	18	386	53.09%
175	154	San Jacinto Amilpas	919	C05	726	15	88	61	10	48	9	21	2	15	114	7	2	3	16	1	13	425	58.54%
176	400	Santa María Atzompa	1784	B	701	17	47	33	10	32	8	13	3	4	107	2	0	5	17	0	2	300	42.80%
177	400	Santa María Atzompa	1784	C01	701	14	50	30	6	31	4	14	6	5	98	3	2	0	16	0	12	291	41.51%
178	400	Santa María Atzompa	1784	C02	701	17	55	25	4	58	5	11	8	3	80	5	2	5	10	0	15	303	43.22%
179	400	Santa María Atzompa	1784	C03	701	24	62	25	5	46	9	5	5	7	88	6	3	1	10	0	11	307	43.79%
180	400	Santa María Atzompa	1784	C04	701	20	66	27	5	33	5	14	4	6	88	3	4	2	12	1	11	301	42.94%
181	400	Santa María Atzompa	1784	C05	700	19	41	18	5	46	11	8	4	1	100	10	3	6	11	0	9	292	41.71%
182	400	Santa María Atzompa	1784	C06	700	20	43	19	5	43	6	11	4	5	102	7	1	2	12	0	8	288	41.14%
183	400	Santa María Atzompa	1784	C07	700	15	61	21	6	54	6	12	2	3	107	3	1	2	12	1	7	313	44.71%
184	400	Santa María Atzompa	1784	C08	700	21	41	31	9	46	7	7	4	3	77	2	5	7	7	0	10	277	39.57%
185	400	Santa María Atzompa	1784	C09	700	16	53	29	7	36	6	14	8	2	104	2	4	1	12	0	10	304	43.43%
186	400	Santa María Atzompa	1784	C10	700	9	81	21	8	43	7	18	3	6	76	3	6	1	18	0	5	305	43.57%
187	400	Santa María Atzompa	1785	B	704	16	45	23	5	51	14	11	9	7	86	5	0	2	8	1	9	292	41.48%
188	400	Santa María Atzompa	1785	C01	704	17	49	26	6	37	11	9	7	9	96	6	1	3	13	0	9	299	42.47%
189	400	Santa María Atzompa	1785	C02	704	23	58	25	13	45	6	6	2	9	85	13	1	3	5	0	8	302	42.90%
190	400	Santa María Atzompa	1785	C03	704	16	51	23	9	37	5	17	9	7	104	6	4	1	6	0	15	310	44.03%





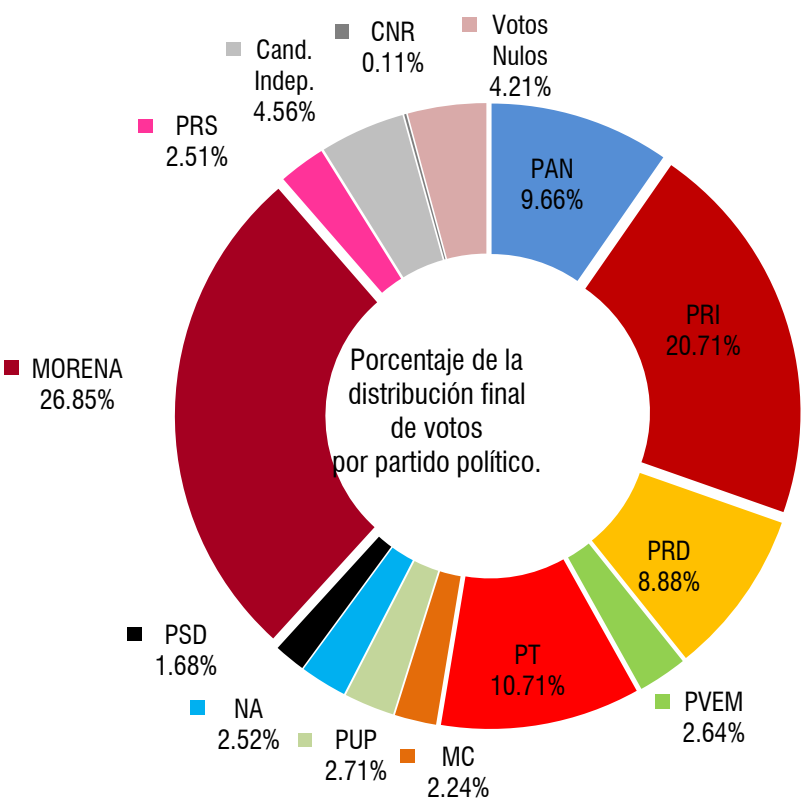
13 Distrito Electoral Local Oaxaca de Juárez Zona Sur

Lista Nominal: 125,119  
Votación Total Emitida: 63,826  
% de participación: 51.01%



Votación total emitida para los candidatos de las coaliciones y los partidos políticos.  
**CREO.** Coalición Con Rumbo y Estabilidad por Oaxaca.

Instituto Estatal Electoral y de Participación Ciudadana de Oaxaca  
Proceso Electoral Ordinario 2015-2016  
Resultados de la elección de Diputados por el principio de Mayoría Relativa



Distribución final de votos a Partidos Políticos	PAN	PRI	PRD	PVEM	PT	MC	PUP	NA	PSD	MORENA	PRS	Cand. Indep.	CNR	Votos Nulos	Total Votos
	6,167	13,221	5,669	1,685	6,837	1,428	1,729	1,608	1,074	17,138	1,602	2,912	71	2,685	63,826

Votación total emitida para los candidatos de las coaliciones y los partidos políticos	Coalición CREO	Coalición JHM	PT	MC	PUP	NA	PSD	MORENA	PRS	CNR	Votos Nulos	Total Votos
	11,836	14,906	6,837	1,428	1,729	1,608	1,074	17,138	1,602	71	2,685	63,826
	18.54%	23.35%	10.71%	2.24%	2.71%	2.52%	1.68%	26.85%	2.51%	0.11%	4.21%	

## 14 Distrito Electoral Local **Oaxaca de Juárez Zona Norte**

---



No	Cve	Municipio	Sección	Casilla	Lista Nominal	PAN	PRI	PRD	PVEM	PT	MC	PUP	NA	PSD	MORENA	PRS	PAN PRD	PRI PVEM	Cand. Indep. 1	Cand. Indep. 2	CNR	Votos Nulos	Total Votos	Participación
1	66	Oaxaca de Juárez	470	B	691	52	55	27	15	21	0	9	5	3	125	3	3	2	12	3	0	13	348	50.36%
2	66	Oaxaca de Juárez	470	C01	691	41	64	13	29	19	3	5	13	4	101	5	3	8	5	11	1	14	339	49.06%
3	66	Oaxaca de Juárez	470	C02	691	49	59	17	10	25	4	3	14	4	120	3	3	1	4	10	0	11	337	48.77%
4	66	Oaxaca de Juárez	470	C03	690	52	63	28	9	25	4	5	8	4	97	6	3	4	4	5	0	10	327	47.39%
5	66	Oaxaca de Juárez	470	C04	690	35	51	12	17	29	7	0	11	1	96	8	2	4	8	13	1	12	307	44.49%
6	66	Oaxaca de Juárez	470	C05	690	44	39	20	13	31	2	8	8	5	106	8	6	3	11	8	0	18	330	47.83%
7	66	Oaxaca de Juárez	470	C06	690	49	54	26	9	21	5	6	10	7	107	9	2	1	5	7	1	13	332	48.12%
8	66	Oaxaca de Juárez	470	C07	690	58	51	26	14	17	1	5	9	3	97	4	2	3	4	10	0	13	317	45.94%
9	66	Oaxaca de Juárez	470	C08	690	42	47	19	19	41	4	6	6	3	135	8	3	1	6	8	0	11	359	52.03%
10	66	Oaxaca de Juárez	470	C09	690	53	53	24	15	36	2	2	7	4	114	4	5	1	6	5	1	21	353	51.16%
11	66	Oaxaca de Juárez	471	B	670	41	55	28	24	22	3	7	11	3	94	9	3	5	8	5	0	10	328	48.96%
12	66	Oaxaca de Juárez	471	C01	670	50	47	24	18	34	2	3	13	9	69	7	2	4	7	7	0	10	306	45.67%
13	66	Oaxaca de Juárez	471	C02	670	52	65	29	17	28	1	5	19	1	72	4	7	1	6	3	0	11	321	47.91%
14	66	Oaxaca de Juárez	471	C03	670	37	76	26	21	23	4	12	18	1	73	8	3	5	2	5	0	17	331	49.40%
15	66	Oaxaca de Juárez	471	C04	669	50	76	24	20	32	9	0	15	4	81	5	4	6	6	8	0	6	346	51.72%
16	66	Oaxaca de Juárez	471	C05	669	42	46	22	23	34	1	9	17	3	88	8	2	10	10	12	0	11	338	50.52%
17	66	Oaxaca de Juárez	471	C06	669	56	56	23	26	24	2	3	8	2	80	4	3	5	6	7	0	13	318	47.53%
18	66	Oaxaca de Juárez	471	C07	669	48	70	23	23	23	3	4	13	3	84	7	2	3	6	5	2	15	334	49.93%
19	66	Oaxaca de Juárez	471	C08	669	33	66	22	21	19	3	8	13	5	75	7	1	6	12	9	0	17	317	47.38%
20	66	Oaxaca de Juárez	472	B	696	46	89	22	11	45	5	9	11	3	86	6	2	1	11	12	3	15	377	54.17%
21	66	Oaxaca de Juárez	472	C01	696	48	76	15	17	33	5	5	17	6	85	9	3	3	6	10	1	11	350	50.29%
22	66	Oaxaca de Juárez	472	C02	695	37	80	17	19	30	4	5	17	2	116	4	2	1	7	8	0	9	358	51.51%
23	66	Oaxaca de Juárez	472	C03	695	42	82	23	19	38	7	7	13	4	104	9	3	4	17	16	0	18	406	58.42%
24	66	Oaxaca de Juárez	473	B	551	38	63	23	6	28	6	5	11	3	93	5	0	2	12	5	0	12	312	56.62%
25	66	Oaxaca de Juárez	473	C01	551	24	42	23	6	43	1	11	8	6	74	6	2	3	7	9	0	14	279	50.64%
26	66	Oaxaca de Juárez	473	C02	551	37	1	27	8	37	0	3	4	3	85	6	4	1	0	0	0	13	229	41.56%
27	66	Oaxaca de Juárez	474	B	576	41	78	19	8	20	3	6	10	5	72	4	5	4	4	8	0	13	300	52.08%
28	66	Oaxaca de Juárez	474	C01	576	60	45	29	7	41	1	8	12	7	68	7	4	3	6	3	0	10	311	53.99%
29	66	Oaxaca de Juárez	474	C02	576	55	54	22	13	30	2	8	10	1	73	5	5	1	11	6	0	10	306	53.13%
30	66	Oaxaca de Juárez	475	B	597	23	60	20	12	45	4	11	6	7	88	16	2	4	5	4	0	7	314	52.60%
31	66	Oaxaca de Juárez	475	C01	597	33	55	20	10	29	3	12	11	8	77	7	1	3	10	4	0	12	295	49.41%
32	66	Oaxaca de Juárez	475	C02	597	32	62	17	8	34	3	8	8	3	109	7	3	3	7	7	0	12	323	54.10%
33	66	Oaxaca de Juárez	476	B	552	46	101	23	7	28	5	7	12	2	53	8	3	5	13	12	0	16	341	61.78%
34	66	Oaxaca de Juárez	476	C01	552	68	90	19	4	27	5	8	14	4	36	1	5	2	13	8	0	19	323	58.51%
35	66	Oaxaca de Juárez	476	C02	551	63	104	18	5	26	3	9	15	1	38	7	2	3	13	17	0	14	338	61.34%



No	Cve	Municipio	Sección	Casilla	Lista Nominal	PAN	PRI	PRD	PVEM	PT	MC	PUP	NA	PSD	MORENA	PRS	PAN PRD	PRI PVEM	Cand. Indep. 1	Cand. Indep. 2	CNR	Votos Nulos	Total Votos	Participación
36	66	Oaxaca de Juárez	477	B	651	34	110	14	6	27	4	9	12	4	53	4	2	4	11	18	0	5	317	48.69%
37	66	Oaxaca de Juárez	477	C01	651	25	123	15	11	30	0	2	12	2	50	6	4	8	10	11	0	19	328	50.38%
38	66	Oaxaca de Juárez	477	C02	651	45	98	12	12	24	0	11	14	4	97	16	3	2	6	13	0	6	363	55.76%
39	66	Oaxaca de Juárez	478	B	644	40	86	27	9	17	3	11	17	2	83	4	2	2	16	7	1	11	338	52.48%
40	66	Oaxaca de Juárez	478	C01	643	37	73	22	6	34	2	10	21	4	91	9	3	0	7	11	0	6	336	52.26%
41	66	Oaxaca de Juárez	478	C02	643	28	74	18	7	32	1	8	15	1	94	6	0	0	5	6	0	9	304	47.28%
42	66	Oaxaca de Juárez	478	C03	643	43	74	22	7	29	1	4	18	2	88	11	5	0	10	11	0	18	343	53.34%
43	66	Oaxaca de Juárez	478	C04	643	48	71	22	9	42	1	2	14	3	82	8	0	1	8	9	1	11	332	51.63%
44	66	Oaxaca de Juárez	479	B	583	42	56	31	6	31	0	5	18	8	77	3	2	1	12	5	0	15	312	53.52%
45	66	Oaxaca de Juárez	479	C01	582	42	55	15	5	38	3	10	15	4	72	10	5	2	3	7	0	3	289	49.66%
46	66	Oaxaca de Juárez	479	C02	582	49	52	19	8	25	2	4	16	8	69	6	4	2	14	10	0	14	302	51.89%
47	66	Oaxaca de Juárez	480	B	602	104	84	23	4	12	5	5	10	1	41	3	3	3	15	10	2	21	346	57.48%
48	66	Oaxaca de Juárez	480	C01	602	75	78	21	10	15	5	6	10	6	47	4	4	1	23	6	1	21	333	55.32%
49	66	Oaxaca de Juárez	480	C02	602	82	104	21	9	26	3	4	9	2	46	3	5	1	25	10	1	15	366	60.80%
50	66	Oaxaca de Juárez	481	B	685	72	105	18	13	33	11	11	4	2	47	3	4	2	26	12	1	30	394	57.52%
51	66	Oaxaca de Juárez	481	C01	685	70	109	27	19	36	10	9	12	2	62	7	7	6	12	14	0	18	420	61.31%
52	66	Oaxaca de Juárez	481	C02	685	59	67	29	17	48	2	10	6	3	83	3	3	0	16	6	1	13	366	53.43%
53	66	Oaxaca de Juárez	481	C03	684	72	92	26	13	39	4	4	4	2	62	5	2	2	18	11	0	23	379	55.41%
54	66	Oaxaca de Juárez	481	C04	684	97	87	27	13	44	8	6	14	4	74	11	6	2	16	10	0	14	433	63.30%
55	66	Oaxaca de Juárez	482	B	713	59	96	23	12	23	6	7	1	7	72	14	4	3	5	11	1	13	357	50.07%
56	66	Oaxaca de Juárez	482	C01	713	55	60	28	9	26	2	4	10	7	74	24	5	3	7	5	0	17	336	47.12%
57	66	Oaxaca de Juárez	482	C02	713	47	86	30	11	25	3	9	15	3	66	9	9	3	1	7	1	9	334	46.84%
58	66	Oaxaca de Juárez	482	C03	713	47	86	25	11	29	5	11	6	6	74	14	7	4	9	2	1	12	349	48.95%
59	66	Oaxaca de Juárez	482	C04	712	57	59	24	6	24	5	16	9	1	73	27	3	2	2	5	0	11	324	45.51%
60	66	Oaxaca de Juárez	482	C05	712	48	94	24	19	28	3	5	8	3	56	14	6	4	14	6	0	10	342	48.03%
61	66	Oaxaca de Juárez	482	C06	712	53	99	17	9	24	1	6	6	3	86	20	8	5	6	2	0	15	360	50.56%
62	66	Oaxaca de Juárez	483	B	530	37	49	22	5	30	2	2	8	11	78	4	4	1	9	7	1	9	279	52.64%
63	66	Oaxaca de Juárez	483	C01	529	42	46	24	2	32	2	5	6	4	96	6	2	1	9	13	0	9	299	56.52%
64	66	Oaxaca de Juárez	483	C02	529	28	69	14	5	23	6	6	7	4	85	3	3	2	11	4	1	16	287	54.25%
65	66	Oaxaca de Juárez	485	B	651	49	97	32	7	33	5	9	8	2	97	6	6	1	10	6	0	12	380	58.37%
66	66	Oaxaca de Juárez	485	C01	650	74	88	22	8	23	5	7	12	5	91	6	4	2	11	9	0	12	379	58.31%
67	66	Oaxaca de Juárez	486	B	591	45	55	27	7	28	5	9	17	4	84	8	3	2	10	15	0	17	336	56.85%
68	66	Oaxaca de Juárez	486	C01	591	49	67	26	6	28	2	1	12	6	101	5	1	2	7	10	0	8	331	56.01%
69	66	Oaxaca de Juárez	487	B	609	49	67	38	1	23	5	7	9	5	57	7	3	1	5	8	0	11	296	48.60%
70	66	Oaxaca de Juárez	487	C01	609	50	49	34	6	23	3	7	8	1	56	5	4	1	8	11	1	10	277	45.48%



No	Cve	Municipio	Sección	Casilla	Lista Nominal	PAN	PRI	PRD	PVEM	PT	MC	PUP	NA	PSD	MORENA	PRS	PAN PRD	PRI PVEM	Cand. Indep. 1	Cand. Indep. 2	CNR	Votos Nulos	Total Votos	Participación
71	66	Oaxaca de Juárez	487	C02	609	73	41	34	11	26	5	3	13	5	79	5	1	3	8	4	1	7	319	52.38%
72	66	Oaxaca de Juárez	488	B	744	44	83	26	10	52	4	41	8	2	104	4	4	2	16	9	1	16	426	57.26%
73	66	Oaxaca de Juárez	488	C01	744	58	73	23	5	43	2	37	4	3	100	5	3	0	11	16	0	17	400	53.76%
74	66	Oaxaca de Juárez	489	B	519	86	96	19	1	17	8	3	8	2	45	3	96	1	25	9	0	18	437	84.20%
75	66	Oaxaca de Juárez	489	C01	519	67	85	16	3	25	3	2	8	3	54	3	5	3	28	9	3	8	325	62.62%
76	66	Oaxaca de Juárez	489	C02	519	58	75	13	5	18	11	1	5	2	54	2	7	1	19	9	0	10	290	55.88%
77	66	Oaxaca de Juárez	490	B	715	74	102	25	4	28	4	3	21	10	74	5	4	4	23	19	1	15	416	58.18%
78	66	Oaxaca de Juárez	490	C01	715	64	91	25	7	21	10	8	13	2	79	3	4	1	13	18	0	17	376	52.59%
79	66	Oaxaca de Juárez	491	B	711	49	93	36	10	42	5	4	14	1	82	6	3	3	16	10	2	16	392	55.13%
80	66	Oaxaca de Juárez	491	C01	711	59	70	35	8	39	4	7	6	5	101	6	4	1	15	18	0	13	391	54.99%
81	66	Oaxaca de Juárez	492	B	542	38	42	26	6	27	2	7	12	4	70	7	4	0	9	6	0	8	268	49.45%
82	66	Oaxaca de Juárez	492	C01	542	22	39	25	4	41	5	5	10	6	79	5	2	3	6	5	0	10	267	49.26%
83	66	Oaxaca de Juárez	492	C02	542	31	52	16	5	50	3	7	11	1	72	11	1	0	5	6	0	16	287	52.95%
84	66	Oaxaca de Juárez	493	B	740	45	69	32	5	37	4	7	21	2	101	7	2	2	13	7	0	9	363	49.05%
85	66	Oaxaca de Juárez	493	C01	740	49	66	30	9	62	2	6	14	4	110	10	4	6	8	5	0	12	397	53.65%
86	66	Oaxaca de Juárez	493	C02	740	50	85	33	7	71	3	9	16	2	96	3	4	1	8	3	0	6	397	53.65%
87	66	Oaxaca de Juárez	493	C03	740	42	53	18	11	48	4	7	18	2	96	10	5	1	10	4	1	18	348	47.03%
88	66	Oaxaca de Juárez	493	C04	740	43	63	29	15	53	7	7	20	2	108	15	3	3	9	7	1	13	398	53.78%
89	66	Oaxaca de Juárez	494	B	660	34	54	15	5	46	4	4	28	6	97	3	0	1	11	8	1	21	338	51.21%
90	66	Oaxaca de Juárez	494	C01	659	38	65	15	7	37	3	4	20	8	93	3	2	3	2	10	0	10	320	48.56%
91	66	Oaxaca de Juárez	494	C02	659	33	70	22	13	42	4	8	36	5	94	6	4	1	8	5	1	11	363	55.08%
92	66	Oaxaca de Juárez	495	B	588	36	58	15	4	45	2	20	17	3	63	8	3	1	8	8	0	23	314	53.40%
93	66	Oaxaca de Juárez	495	C01	588	46	78	16	3	32	1	9	16	3	79	5	3	3	6	4	0	17	321	54.59%
94	66	Oaxaca de Juárez	495	C02	587	26	70	19	9	31	5	18	22	4	75	3	2	0	8	9	2	14	317	54.00%
95	66	Oaxaca de Juárez	496	B	654	44	58	25	9	56	6	11	20	3	103	6	2	2	8	10	1	14	378	57.80%
96	66	Oaxaca de Juárez	496	C01	654	58	42	27	8	47	7	6	19	4	111	8	1	1	9	11	0	11	370	56.57%
97	66	Oaxaca de Juárez	497	B	656	45	65	29	10	31	5	8	14	5	104	7	4	2	22	17	0	12	380	57.93%
98	66	Oaxaca de Juárez	497	C01	656	47	55	24	8	34	4	6	16	3	129	3	1	3	9	16	1	12	371	56.55%
99	66	Oaxaca de Juárez	498	B	650	49	92	25	10	25	8	5	24	4	65	6	4	1	28	15	0	13	374	57.54%
100	66	Oaxaca de Juárez	498	C01	649	66	100	31	7	20	3	5	17	1	73	6	5	2	19	13	1	14	383	59.01%
101	66	Oaxaca de Juárez	499	B	662	63	135	39	9	20	3	7	10	5	65	5	6	3	17	15	0	27	429	64.80%
102	66	Oaxaca de Juárez	499	C01	662	79	149	26	7	30	4	5	8	8	65	9	5	4	17	11	2	16	445	67.22%
103	66	Oaxaca de Juárez	500	B	742	50	77	31	15	24	4	11	23	4	114	10	1	6	10	3	0	11	394	53.10%
104	66	Oaxaca de Juárez	500	C01	742	51	72	23	11	23	2	8	10	5	79	9	6	5	15	14	0	11	344	46.36%
105	66	Oaxaca de Juárez	500	C02	741	49	84	37	15	30	1	7	11	2	81	9	3	3	8	9	0	9	358	48.31%



No	Cve	Municipio	Sección	Casilla	Lista Nominal	PAN	PRI	PRD	PVEM	PT	MC	PUP	NA	PSD	MORENA	PRS	PAN PRD	PRI PVEM	Cand. Indep. 1	Cand. Indep. 2	CNR	Votos Nulos	Total Votos	Participación
106	66	Oaxaca de Juárez	500	C03	741	42	105	29	13	28	1	12	9	3	85	4	5	3	10	13	1	9	372	50.20%
107	66	Oaxaca de Juárez	500	C04	741	63	84	26	10	31	4	4	13	5	103	2	6	1	12	12	0	9	385	51.96%
108	66	Oaxaca de Juárez	501	B	570	44	66	13	9	21	3	7	6	3	60	3	3	2	0	7	0	8	255	44.74%
109	66	Oaxaca de Juárez	501	C01	570	32	65	16	6	28	6	3	11	4	44	3	7	4	3	10	0	11	253	44.39%
110	66	Oaxaca de Juárez	501	C02	570	43	50	16	8	21	4	4	9	6	74	8	4	3	6	8	0	13	277	48.60%
111	66	Oaxaca de Juárez	502	B	596	61	59	26	5	32	6	3	6	2	57	8	10	1	4	7	0	14	301	50.50%
112	66	Oaxaca de Juárez	502	C01	595	53	57	24	3	32	6	1	7	2	60	5	7	3	4	4	0	9	277	46.55%
113	66	Oaxaca de Juárez	502	C02	595	38	51	24	3	28	7	5	5	3	82	3	3	4	7	6	0	6	275	46.22%
114	66	Oaxaca de Juárez	502	C03	595	30	56	31	5	35	3	4	7	2	82	2	5	0	17	4	0	15	298	50.08%
115	66	Oaxaca de Juárez	503	B	506	47	43	22	6	26	1	9	6	3	70	7	4	0	4	12	1	12	273	53.95%
116	66	Oaxaca de Juárez	503	C01	506	28	35	12	5	25	8	3	7	2	89	8	1	1	5	6	3	13	251	49.60%
117	66	Oaxaca de Juárez	506	B	526	44	56	24	3	17	2	0	9	2	100	7	4	1	7	10	0	7	293	55.70%
118	66	Oaxaca de Juárez	506	C01	525	40	46	19	2	31	4	7	9	6	80	7	4	0	5	7	0	8	275	52.38%
119	66	Oaxaca de Juárez	507	B	536	62	69	14	5	13	5	4	7	4	67	8	0	0	13	7	0	11	289	53.92%
120	66	Oaxaca de Juárez	507	C01	535	59	77	15	6	10	5	5	6	3	61	3	0	0	9	9	1	12	281	52.52%
121	66	Oaxaca de Juárez	507	C02	535	48	72	23	6	23	4	5	5	8	77	3	0	1	11	14	0	14	314	58.69%
122	66	Oaxaca de Juárez	508	B	579	73	75	19	2	16	5	19	11	3	71	11	2	3	13	14	3	15	355	61.31%
123	66	Oaxaca de Juárez	508	C01	579	70	66	23	3	26	4	13	5	3	59	7	3	3	23	16	0	9	333	57.51%
124	66	Oaxaca de Juárez	509	B	681	82	80	22	13	36	6	7	3	6	94	4	4	2	15	17	0	23	414	60.79%
125	66	Oaxaca de Juárez	509	C01	681	89	86	27	5	21	1	6	16	4	84	11	10	7	12	14	2	17	412	60.50%
126	66	Oaxaca de Juárez	509	SMR01		9	13	9	3	7	0	2	3	2	32	1	1	0	7	1	0	4	94	
127	66	Oaxaca de Juárez	510	B	667	72	93	18	13	18	9	5	15	3	83	7	5	4	25	21	2	7	400	59.97%
128	66	Oaxaca de Juárez	510	C01	667	63	111	20	6	29	5	11	13	1	113	5	4	1	20	12	0	26	440	65.97%
129	66	Oaxaca de Juárez	511	B	518	56	77	19	6	18	3	3	4	3	60	14	3	3	6	16	2	11	304	58.69%
130	66	Oaxaca de Juárez	511	C01	518	67	83	18	4	20	1	4	16	2	49	6	4	2	14	11	0	15	316	61.00%
131	66	Oaxaca de Juárez	511	C02	517	62	89	15	8	23	2	3	14	6	62	5	3	4	15	8	1	14	334	64.60%
132	66	Oaxaca de Juárez	512	B	610	60	81	22	8	26	3	6	18	2	64	9	6	3	16	14	0	15	353	57.87%
133	66	Oaxaca de Juárez	512	C01	609	52	108	19	12	31	7	4	13	5	81	7	0	2	19	12	2	17	391	64.20%
134	66	Oaxaca de Juárez	513	B	659	47	97	33	7	37	2	7	26	3	66	8	3	1	9	17	1	12	376	57.06%
135	66	Oaxaca de Juárez	513	C01	659	55	97	25	9	58	3	8	18	1	82	9	4	2	11	6	1	17	406	61.61%
136	66	Oaxaca de Juárez	514	B	727	61	88	18	9	55	5	16	24	5	97	10	1	0	9	6	0	25	429	59.01%
137	66	Oaxaca de Juárez	514	C01	726	51	69	20	6	75	2	12	19	8	107	4	5	2	17	6	0	15	418	57.58%
138	66	Oaxaca de Juárez	515	B	454	42	62	18	4	16	1	3	19	3	47	9	2	1	11	11	0	11	260	57.27%
139	66	Oaxaca de Juárez	515	C01	453	35	72	31	6	24	2	2	23	3	57	7	0	0	6	5	0	11	284	62.69%
140	66	Oaxaca de Juárez	516	B	491	36	78	21	3	37	2	2	17	3	59	7	2	4	16	7	0	10	304	61.91%





No	Cve	Municipio	Sección	Casilla	Lista Nominal	PAN	PRI	PRD	PVEM	PT	MC	PUP	NA	PSD	MORENA	PRS	PAN PRD	PRI PVEM	Cand. Indep. 1	Cand. Indep. 2	CNR	Votos Nulos	Total Votos	Participación
141	66	Oaxaca de Juárez	516	C01	491	38	67	13	2	27	0	3	16	4	62	10	2	7	15	12	1	11	290	59.06%
142	66	Oaxaca de Juárez	517	B	597	41	87	27	7	23	3	5	14	2	61	7	1	2	15	17	0	14	326	54.61%
143	66	Oaxaca de Juárez	517	C01	597	56	73	27	7	21	4	7	23	5	79	8	1	1	18	12	0	17	359	60.13%
144	66	Oaxaca de Juárez	518	B	476	40	87	24	10	20	3	8	15	3	60	4	3	0	12	9	1	16	315	66.18%
145	66	Oaxaca de Juárez	518	C01	475	38	77	14	2	18	6	4	16	5	64	3	1	2	10	12	0	11	283	59.58%
146	66	Oaxaca de Juárez	519	B	615	78	82	18	15	33	3	4	9	2	74	15	4	2	18	15	0	25	397	64.55%
147	66	Oaxaca de Juárez	519	C01	614	55	90	21	7	24	8	4	14	2	75	6	4	2	16	16	1	14	359	58.47%
148	66	Oaxaca de Juárez	520	B	500	48	77	21	6	18	3	10	11	3	80	1	1	2	13	6	2	13	315	63.00%
149	66	Oaxaca de Juárez	520	C01	500	56	78	18	8	24	6	3	4	3	61	9	4	1	19	4	0	7	305	61.00%
150	66	Oaxaca de Juárez	521	B	572	45	70	31	4	33	6	4	12	3	83	7	4	3	16	7	1	8	337	58.92%
151	66	Oaxaca de Juárez	521	C01	572	39	74	21	10	30	3	4	7	4	59	6	3	1	7	8	0	11	287	50.17%
152	66	Oaxaca de Juárez	521	C02	572	43	52	27	4	29	3	7	12	4	65	5	3	3	9	10	0	18	294	51.40%
153	66	Oaxaca de Juárez	522	B	574	44	54	26	2	29	4	8	8	4	70	7	3	1	6	6	0	13	285	49.65%
154	66	Oaxaca de Juárez	522	C01	574	38	65	30	9	35	2	4	7	5	76	6	1	0	10	6	3	14	311	54.18%
155	66	Oaxaca de Juárez	523	B	582	51	64	22	4	16	7	8	8	9	99	15	5	2	12	5	0	13	340	58.42%
156	66	Oaxaca de Juárez	523	C01	582	72	59	14	6	20	5	4	11	5	81	9	2	1	10	7	0	11	317	54.47%
157	66	Oaxaca de Juárez	526	B	511	37	57	18	12	22	2	6	8	6	57	7	2	3	3	5	0	9	254	49.71%
158	66	Oaxaca de Juárez	526	C01	510	29	58	26	6	11	6	6	8	3	75	8	1	0	5	5	1	5	253	49.61%
159	66	Oaxaca de Juárez	527	B	619	35	83	20	7	33	3	5	7	7	88	6	2	2	19	7	0	5	329	53.15%
160	66	Oaxaca de Juárez	527	C01	618	37	68	32	13	30	2	7	15	2	94	7	5	1	9	7	0	15	344	55.66%
161	66	Oaxaca de Juárez	528	B	503	38	61	16	4	17	4	6	13	2	91	7	1	1	17	10	0	6	294	58.45%
162	66	Oaxaca de Juárez	528	C01	503	42	60	15	10	30	4	4	9	2	78	7	2	3	7	16	0	11	300	59.64%
163	66	Oaxaca de Juárez	528	C02	502	46	53	23	4	17	4	6	11	3	75	1	4	2	7	10	0	10	276	54.98%
164	66	Oaxaca de Juárez	529	B	584	69	86	23	1	21	7	3	6	4	45	5	6	2	20	9	1	18	326	55.82%
165	66	Oaxaca de Juárez	529	C01	583	69	85	22	5	15	6	4	9	3	54	4	7	4	12	12	0	18	329	56.43%
166	66	Oaxaca de Juárez	530	B	553	36	78	21	3	37	2	2	17	3	59	7	2	4	16	7	0	10	304	54.97%
167	66	Oaxaca de Juárez	530	C01	553	65	79	22	7	21	7	4	9	5	61	6	1	4	16	15	1	7	330	59.67%
168	66	Oaxaca de Juárez	531	B	387	43	56	17	5	9	3	4	3	3	42	10	4	1	13	12	0	7	232	59.95%
169	66	Oaxaca de Juárez	531	C01	386	32	26	16	3	21	6	9	6	1	38	7	3	1	14	13	1	9	206	53.37%
170	66	Oaxaca de Juárez	532	B	465	59	74	12	2	12	6	6	5	5	54	9	0	4	9	13	0	13	283	60.86%
171	66	Oaxaca de Juárez	532	C01	464	58	73	14	6	13	4	7	11	2	39	6	4	2	14	7	0	13	273	58.84%
172	66	Oaxaca de Juárez	533	B	519	67	104	19	5	18	3	2	9	3	58	8	2	1	13	9	0	15	336	64.74%
173	66	Oaxaca de Juárez	534	B	552	71	84	16	9	14	9	5	5	7	49	3	3	1	16	19	0	15	326	59.06%
174	66	Oaxaca de Juárez	534	C01	552	76	94	24	7	14	8	7	8	2	33	4	3	4	22	9	0	18	333	60.33%
175	66	Oaxaca de Juárez	535	B	647	52	101	19	4	20	8	4	8	4	92	8	3	5	10	23	4	27	392	60.59%



No	Cve	Municipio	Sección	Casilla	Lista Nominal	PAN	PRI	PRD	PVEM	PT	MC	PUP	NA	PSD	MORENA	PRS	PAN PRD	PRI PVEM	Cand. Indep. 1	Cand. Indep. 2	CNR	Votos Nulos	Total Votos	Participación
176	66	Oaxaca de Juárez	535	C01	647	63	94	20	7	21	8	6	9	5	102	2	3	6	14	13	0	27	400	61.82%
177	66	Oaxaca de Juárez	535	SMR01		9	9	4	2	0	0	0	1	0	10	1	0	1	0	1	0	0	38	
178	66	Oaxaca de Juárez	536	B	676	56	94	31	3	26	11	6	11	7	117	5	2	3	8	10	0	12	402	59.47%
179	66	Oaxaca de Juárez	537	B	561	49	50	19	8	19	6	10	4	1	103	5	2	1	7	10	0	12	306	54.55%
180	66	Oaxaca de Juárez	537	C01	560	17	60	23	11	36	3	7	9	4	97	6	4	1	11	7	0	11	307	54.82%
181	66	Oaxaca de Juárez	538	B	524	51	66	20	12	23	7	7	7	7	89	5	3	1	6	9	0	9	322	61.45%
182	66	Oaxaca de Juárez	538	C01	524	38	56	20	8	20	4	8	7	5	95	11	5	1	6	4	0	5	293	55.92%
183	66	Oaxaca de Juárez	546	B	653	56	69	25	5	24	3	12	7	4	76	12	2	5	18	17	0	20	355	54.36%
184	66	Oaxaca de Juárez	547	B	643	60	84	27	12	28	5	20	7	2	80	8	11	2	16	12	0	24	398	61.90%
185	66	Oaxaca de Juárez	547	C01	643	75	75	25	9	17	3	12	11	4	68	10	8	4	13	13	0	20	367	57.08%
186	66	Oaxaca de Juárez	548	B	397	64	46	10	5	7	7	2	9	1	45	7	5	2	13	6	0	20	249	62.72%
187	66	Oaxaca de Juárez	548	C01	396	57	60	17	5	11	7	1	11	3	29	6	2	2	13	12	0	14	250	63.13%
188	66	Oaxaca de Juárez	549	B	463	58	57	23	13	10	10	3	10	1	37	10	5	3	11	6	0	15	272	58.75%
189	66	Oaxaca de Juárez	550	B	535	49	89	18	4	16	6	6	9	2	73	10	4	0	17	18	1	15	337	62.99%
190	66	Oaxaca de Juárez	551	B	463	54	68	19	6	17	7	0	11	1	52	6	2	2	8	14	0	13	280	60.48%
191	66	Oaxaca de Juárez	551	C01	463	53	84	6	4	14	5	3	7	1	56	6	3	1	19	14	2	10	288	62.20%
192	66	Oaxaca de Juárez	552	B	655	66	57	23	12	39	12	10	23	3	89	11	2	2	15	11	1	24	400	61.07%
193	66	Oaxaca de Juárez	552	C01	654	59	83	32	5	41	5	5	11	8	91	7	3	2	12	12	1	13	390	59.63%
194	66	Oaxaca de Juárez	553	B	532	38	61	24	10	20	5	7	8	3	53	6	0	2	9	12	0	6	264	49.62%
195	66	Oaxaca de Juárez	553	C01	532	32	58	24	16	25	3	8	7	1	76	8	1	3	9	10	0	14	295	55.45%
196	66	Oaxaca de Juárez	553	C02	531	51	55	22	12	23	7	3	5	3	62	6	0	2	10	10	0	13	284	53.48%
197	66	Oaxaca de Juárez	553	SMR01		0	5	4	1	2	0	1	0	0	9	2	0	0	1	1	0	0	26	
198	66	Oaxaca de Juárez	554	B	480	52	50	17	11	27	5	5	4	4	67	4	4	3	9	13	0	6	281	58.54%
199	66	Oaxaca de Juárez	554	C01	480	50	67	17	5	29	6	5	10	3	65	6	2	1	4	11	0	13	294	61.25%
200	66	Oaxaca de Juárez	555	B	482	65	71	10	1	11	10	8	6	3	46	3	2	2	8	7	2	20	275	57.05%
201	66	Oaxaca de Juárez	555	C01	481	59	61	15	5	12	15	5	7	1	37	3	3	2	18	7	1	18	269	55.93%
202	66	Oaxaca de Juárez	556	B	745	106	92	14	9	33	6	10	10	4	70	6	6	4	21	11	3	26	431	57.85%
203	66	Oaxaca de Juárez	557	B	450	31	59	13	8	13	2	9	5	1	69	7	1	2	7	3	0	9	239	53.11%
204	66	Oaxaca de Juárez	557	C01	449	33	55	14	6	18	4	2	4	3	81	2	0	1	2	7	0	14	246	54.79%
205	66	Oaxaca de Juárez	569	B	508	41	66	24	10	21	4	4	9	3	65	7	3	2	11	11	0	10	291	57.28%
206	66	Oaxaca de Juárez	569	C01	507	47	64	14	5	18	3	6	8	8	68	8	4	3	7	8	2	19	292	57.59%
207	66	Oaxaca de Juárez	616	B	687	56	88	23	15	26	2	3	7	2	83	16	2	1	12	4	0	17	357	51.97%
208	66	Oaxaca de Juárez	616	C01	686	81	71	22	11	35	1	7	8	0	92	7	8	3	3	6	0	10	365	53.21%
209	66	Oaxaca de Juárez	616	C02	686	96	71	33	11	44	4	10	8	1	72	7	4	5	2	8	2	13	391	57.00%
210	66	Oaxaca de Juárez	616	C03	686	77	83	20	14	37	1	6	9	3	76	9	4	1	5	11	0	7	363	52.92%

No	Cve	Municipio	Sección	Casilla	Lista Nominal	PAN	PRI	PRD	PVEM	PT	MC	PUP	NA	PSD	MORENA	PRS	PAN PRD	PRI PVEM	Cand. Indep. 1	Cand. Indep. 2	CNR	Votos Nulos	Total Votos	Participación
211	66	Oaxaca de Juárez	616	C04	686	69	58	25	15	33	2	11	9	1	78	4	2	3	3	5	0	14	332	48.40%
			78	211	126,006	10,727	14,999	4,657	1,825	5,879	880	1,393	2,363	760	16,073	1,439	787	490	2,278	1,974	96	2,785	69,405	55.08%

Distribución final de votos a Partidos Políticos						PAN	PRI	PRD	PVEM	PT	MC	PUP	NA	PSD	MORENA	PRS	Cand. Indep. 1	Cand. Indep. 2	CNR	Votos Nulos	Total Votos
						11,121	15,244	5,050	2,070	5,879	880	1,393	2,363	760	16,073	1,439	2,278	1,974	96	2,785	69,405

Votación total emitida para los candidatos de las coaliciones y los partidos políticos						Coalición PAN-PRD		Coalición PRI-PVEM		PT	MC	PUP	NA	PSD	MORENA	PRS	Cand. Indep. 1	Cand. Indep. 2	CNR	Votos Nulos	Total Votos
						16,171		17,314		5,879	880	1,393	2,363	760	16,073	1,439	2,278	1,974	96	2,785	69,405
						23.30%		24.95%		8.47%	1.27%	2.01%	3.40%	1.10%	23.16%	2.07%	3.28%	2.84%	0.14%	4.01%	

Votos para Diputados de Representación Proporcional emitidos en las casillas Especiales

Cve	Municipio	Sección	Casilla	PAN	PRI	PRD	PVEM	PT	MC	PUP	NA	PSD	MORENA	PRS	CNR	Votos Nulos	Total Votos
66	Oaxaca de Juárez	509	SRP01	59	107	72	10	72	6	9	9	4	245	8	4	54	659
66	Oaxaca de Juárez	535	SRP01	69	117	60	11	57	16	8	16	10	318	12	0	56	750
66	Oaxaca de Juárez	553	SRP01	51	113	65	14	57	4	11	8	3	367	9	0	39	741
				179	337	197	35	186	26	28	33	17	930	29	4	149	2150

Votación total emitida en este distrito electoral para la Elección de Diputados por el Principio de Representación Proporcional.				PAN	PRI	PRD	PVEM	PT	MC	PUP	NA	PSD	MORENA	PRS	CNR	Votos Nulos	Total Votos
				11,300	15,581	5,247	2,105	6,065	906	1,421	2,396	777	17,003	1,468	100	2,934	67,303

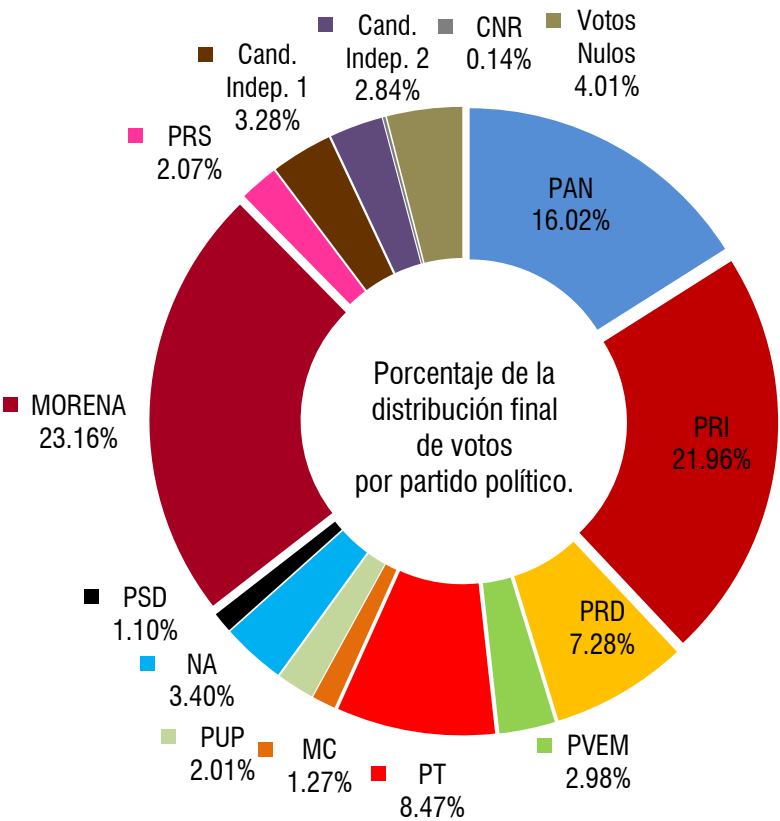
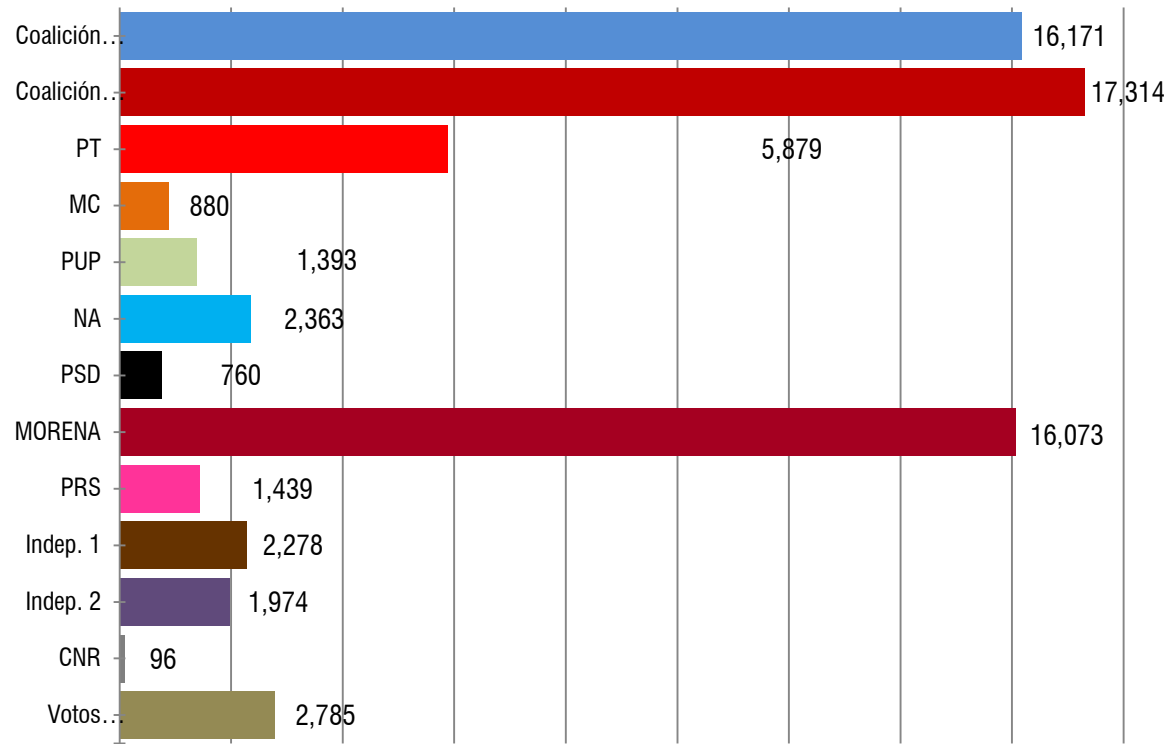
Candidato Independiente 1. Raúl Cabrera Guzmán  
Candidato Independiente 2. Eduardo Aragón Mijangos

Los resultados de la votación total emitida por el principio de mayoría relativa corresponden a los asentados por el Consejo Distrital en el Acta de computo distrital

14 Distrito Electoral Local Oaxaca de Juárez Zona Norte

Lista Nominal: 126,006  
Votación Total Emitida: 69,405  
% de participación: 55.08%

Instituto Estatal Electoral y de Participación Ciudadana de Oaxaca  
Proceso Electoral Ordinario 2015-2016  
Resultados de la elección de Diputados por el principio de Mayoría Relativa



Votación total emitida para los candidatos de las coaliciones y los partidos políticos.  
**CREO.** Coalición Con Rumbo y Estabilidad por Oaxaca.  
**Candidato Independiente 1.** Raúl Cabrera Guzmán  
**Candidato Independiente 2.** Eduardo Aragón Mijangos

Distribución final de votos a Partidos Políticos	PAN	PRI	PRD	PVEM	PT	MC	PUP	NA	PSD	MORENA	PRS	Cand. Indep. 1	Cand. Indep. 2	CNR	Votos Nulos	Total Votos
	11,121	15,244	5,050	2,070	5,879	880	1,393	2,363	760	16,073	1,439	2,278	1,974	96	2,785	69,405

Votación total emitida para los candidatos de las coaliciones y los partidos políticos	Coalición CREO	Coalición PRI-PVEM	PT	MC	PUP	NA	PSD	MORENA	PRS	Cand. Indep. 1	Cand. Indep. 2	CNR	Votos Nulos	Total Votos
	16,171	17,314	5,879	880	1,393	2,363	760	16,073	1,439	2,278	1,974	96	2,785	69,405
	23.30%	24.95%	8.47%	1.27%	2.01%	3.40%	1.10%	23.16%	2.07%	3.28%	2.84%	0.14%	4.01%	

## 15 Distrito Electoral Local **Santa Cruz Xoxocotlán**

---



No	Cve	Municipio	Sección	Casilla	Lista Nominal	PAN	PRI	PRD	PVEM	PT	MC	PUP	NA	PSD	MORENA	PRS	PAN PRD	PRI PVEM	CNR	Votos Nulos	Total Votos	Participación
1	26	Cuilápam de Guerrero	147	B	688	32	96	104	5	34	19	11	11	16	50	5	18	1	0	16	418	60.76%
2	26	Cuilápam de Guerrero	147	C01	688	25	110	17	7	20	15	8	9	10	9	2	11	1	0	23	267	38.81%
3	26	Cuilápam de Guerrero	147	C02	687	40	73	126	5	38	13	9	13	9	50	6	25	1	0	9	417	60.70%
4	26	Cuilápam de Guerrero	148	B	725	29	76	92	16	26	23	2	12	15	74	11	6	2	0	23	407	56.14%
5	26	Cuilápam de Guerrero	148	C01	724	42	58	80	4	37	0	16	10	16	91	6	8	1	0	9	378	52.21%
6	26	Cuilápam de Guerrero	148	C02	724	27	65	88	2	36	16	9	3	15	108	10	4	0	0	16	399	55.11%
7	26	Cuilápam de Guerrero	148	C03	724	33	30	124	3	32	25	10	6	13	71	12	3	3	0	22	387	53.45%
8	26	Cuilápam de Guerrero	148	C04	724	50	71	113	8	26	16	12	7	11	67	12	0	0	1	23	417	57.60%
9	26	Cuilápam de Guerrero	149	B	568	19	60	99	3	24	9	3	25	13	89	4	7	2	0	10	367	64.61%
10	26	Cuilápam de Guerrero	149	C01	568	24	56	66	6	16	6	3	15	12	103	9	4	2	0	14	336	59.15%
11	26	Cuilápam de Guerrero	149	C02	568	23	57	64	9	30	7	10	21	7	16	2	9	2	0	9	266	46.83%
12	26	Cuilápam de Guerrero	149	C03	567	22	56	93	4	17	16	2	18	10	107	4	6	1	1	0	357	62.96%
13	26	Cuilápam de Guerrero	150	B	600	28	55	135	9	24	13	6	13	11	67	8	10	1	1	14	395	65.83%
14	26	Cuilápam de Guerrero	150	C01	600	26	65	130	4	22	11	2	6	9	68	7	9	1	0	11	371	61.83%
15	26	Cuilápam de Guerrero	150	C02	599	36	73	146	4	16	9	8	8	9	68	6	18	2	0	13	416	69.45%
16	26	Cuilápam de Guerrero	151	B	674	33	54	107	6	35	25	2	35	2	85	9	6	1	1	58	459	68.10%
17	26	Cuilápam de Guerrero	151	C01	674	28	68	83	7	38	20	6	36	4	104	5	6	1	0	16	422	62.61%
18	26	Cuilápam de Guerrero	151	C02	673	37	60	97	1	26	33	4	36	8	73	6	3	1	0	23	408	60.62%
19	26	Cuilápam de Guerrero	151	C03	673	23	62	108	1	17	27	11	45	5	99	10	6	0	0	20	434	64.49%
20	26	Cuilápam de Guerrero	152	B	536	24	60	87	6	14	30	4	31	11	62	7	7	2	0	14	359	66.98%
21	26	Cuilápam de Guerrero	152	C01	535	38	55	84	1	15	21	4	21	10	64	13	5	0	0	22	353	65.98%
22	26	Cuilápam de Guerrero	152	C02	535	29	84	82	8	13	30	9	17	2	48	11	8	2	0	13	356	66.54%
23	104	Cuilápam de Guerrero	777	B	628	30	42	61	7	20	6	21	2	6	42	5	8	5	0	17	272	43.31%
24	104	Cuilápam de Guerrero	777	C01	628	30	38	85	3	20	2	11	4	8	49	3	9	0	0	7	269	42.83%
25	104	Cuilápam de Guerrero	777	C02	627	32	34	72	6	18	1	23	9	5	46	5	8	0	0	10	269	42.90%
26	104	Cuilápam de Guerrero	777	C03	627	25	44	50	1	18	0	16	2	6	70	2	9	1	0	11	255	40.67%
27	104	Cuilápam de Guerrero	777	C04	627	36	39	60	3	21	2	13	7	5	52	2	10	2	0	5	257	40.99%
28	104	Cuilápam de Guerrero	778	B	669	31	47	61	5	30	2	10	3	11	57	8	5	2	0	19	291	43.50%



No	Cve	Municipio	Sección	Casilla	Lista Nominal	PAN	PRI	PRD	PVEM	PT	MC	PUP	NA	PSD	MORENA	PRS	PAN PRD	PRI PVEM	CNR	Votos Nulos	Total Votos	Participación
29	104	Cuilápam de Guerrero	778	C01	668	29	54	35	9	25	3	9	7	4	61	2	8	1	0	23	270	40.42%
30	104	Cuilápam de Guerrero	778	C02	668	28	46	56	4	23	2	5	3	7	58	3	6	3	0	7	251	37.57%
31	104	Cuilápam de Guerrero	778	C03	668	32	59	43	2	34	2	10	4	10	62	3	5	3	1	12	282	42.22%
32	104	Cuilápam de Guerrero	778	C04	668	30	46	53	7	25	3	10	6	13	75	3	5	0	0	6	282	42.22%
33	104	Cuilápam de Guerrero	779	B	643	25	36	23	7	40	6	15	11	7	80	8	4	1	0	17	280	43.55%
34	104	Cuilápam de Guerrero	779	C01	643	27	42	23	6	38	1	9	3	6	78	8	2	2	0	11	256	39.81%
35	104	Cuilápam de Guerrero	779	C02	643	24	54	18	8	43	4	12	16	16	84	2	1	0	1	12	295	45.88%
36	104	Cuilápam de Guerrero	779	C03	643	26	31	34	5	37	2	13	10	7	78	10	4	1	0	11	269	41.84%
37	104	Cuilápam de Guerrero	780	B	574	23	30	36	3	27	3	7	3	4	68	8	4	2	0	11	229	39.90%
38	104	Cuilápam de Guerrero	780	C01	574	24	45	26	3	22	3	6	8	4	82	4	4	2	0	6	239	41.64%
39	104	Cuilápam de Guerrero	780	C02	574	28	26	48	6	17	5	12	7	8	78	4	2	2	1	11	255	44.43%
40	104	Cuilápam de Guerrero	780	C03	574	29	45	38	4	23	2	9	9	7	91	4	4	2	0	14	281	48.95%
41	104	Cuilápam de Guerrero	781	B	747	31	47	69	2	21	2	6	9	4	106	7	3	3	1	14	325	43.51%
42	104	Cuilápam de Guerrero	781	C01	747	33	36	30	4	28	5	13	12	9	81	3	7	1	0	14	276	36.95%
43	104	Cuilápam de Guerrero	781	C02	747	31	47	77	1	25	3	7	10	5	108	10	6	0	0	7	337	45.11%
44	104	Cuilápam de Guerrero	781	C03	746	34	5	83	2	26	3	12	6	6	98	3	5	2	1	12	298	39.95%
45	104	Cuilápam de Guerrero	781	C04	746	30	41	53	4	34	3	12	12	5	95	3	5	5	0	17	319	42.76%
46	339	San Raymundo Jalpan	1605	B	574	24	37	42	18	21	0	5	7	4	79	2	1	1	0	7	248	43.21%
47	339	San Raymundo Jalpan	1605	C01	574	27	53	47	19	15	5	3	3	27	119	2	3	2	0	7	332	57.84%
48	339	San Raymundo Jalpan	1605	C02	574	23	46	53	14	35	5	6	5	31	99	4	5	1	0	6	333	58.01%
49	386	Santa Cruz Xoxocotlán	37	B	617	17	65	86	9	29	3	8	4	8	66	15	6	2	0	8	326	52.84%
50	386	Santa Cruz Xoxocotlán	37	C01	617	20	62	9	9	48	0	7	5	10	30	14	2	0	0	8	224	36.30%
51	386	Santa Cruz Xoxocotlán	37	C02	617	20	57	85	6	50	6	10	6	11	80	13	2	1	0	12	359	58.18%
52	386	Santa Cruz Xoxocotlán	38	B	646	20	76	82	4	22	2	9	5	13	101	13	1	4	1	4	357	55.26%
53	386	Santa Cruz Xoxocotlán	38	C01	646	25	61	93	10	28	3	8	7	12	60	13	4	0	0	10	334	51.70%
54	386	Santa Cruz Xoxocotlán	1712	B	724	35	72	55	16	43	3	14	5	6	102	9	2	4	0	25	391	54.01%
55	386	Santa Cruz Xoxocotlán	1712	C01	723	46	79	49	13	44	9	13	11	3	105	11	8	1	1	19	412	56.98%
56	386	Santa Cruz Xoxocotlán	1713	B	580	23	49	78	8	48	3	9	3	7	74	14	2	1	0	15	334	57.59%



**Instituto Estatal Electoral y de Participación Ciudadana de Oaxaca**  
Elección de Diputados por el principio de Mayoría Relativa y Representación Proporcional  
**15 Distrito Electoral Local Santa Cruz Xoxocotlán**



No	Cve	Municipio	Sección	Casilla	Lista Nominal	PAN	PRI	PRD	PVEM	PT	MC	PUP	NA	PSD	MORENA	PRS	PAN PRD	PRI PVEM	CNR	Votos Nulos	Total Votos	Participación
57	386	Santa Cruz Xoxocotlán	1713	C01	580	26	58	56	5	27	0	6	1	8	85	11	2	2	0	14	301	51.90%
58	386	Santa Cruz Xoxocotlán	1713	C02	580	21	62	71	6	23	2	8	3	6	76	9	5	5	0	8	305	52.59%
59	386	Santa Cruz Xoxocotlán	1714	B	505	26	42	56	3	34	4	6	2	2	80	4	3	1	0	0	263	52.08%
60	386	Santa Cruz Xoxocotlán	1714	C01	504	13	50	51	2	45	3	9	3	7	66	6	4	1	0	6	266	52.78%
61	386	Santa Cruz Xoxocotlán	1714	C02	504	20	38	50	2	29	3	10	3	3	72	9	2	1	0	11	253	50.20%
62	386	Santa Cruz Xoxocotlán	1715	B	723	24	78	102	9	46	0	19	7	9	82	13	7	1	0	10	407	56.29%
63	386	Santa Cruz Xoxocotlán	1715	C01	723	34	76	77	8	56	9	19	12	6	92	16	2	0	0	6	413	57.12%
64	386	Santa Cruz Xoxocotlán	1715	C02	723	34	70	84	4	45	8	11	8	10	95	9	3	2	1	15	399	55.19%
65	386	Santa Cruz Xoxocotlán	1716	B	695	24	64	80	7	50	2	14	16	8	79	15	7	2	0	12	380	54.68%
66	386	Santa Cruz Xoxocotlán	1716	C01	695	31	82	9	1	58	7	14	7	13	62	11	7	1	0	10	313	45.04%
67	386	Santa Cruz Xoxocotlán	1716	C02	694	29	73	97	7	41	2	14	11	13	82	13	4	1	1	17	405	58.36%
68	386	Santa Cruz Xoxocotlán	1717	B	564	21	61	96	5	42	1	12	0	6	61	9	6	2	1	12	335	59.40%
69	386	Santa Cruz Xoxocotlán	1717	C01	564	22	56	80	6	44	2	17	4	9	67	10	6	2	0	19	344	60.99%
70	386	Santa Cruz Xoxocotlán	1717	C02	563	16	63	99	4	43	3	9	3	5	46	9	8	0	0	9	317	56.31%
71	386	Santa Cruz Xoxocotlán	1717	C03	563	19	40	102	6	32	0	9	4	6	63	12	7	1	0	7	308	54.71%
72	386	Santa Cruz Xoxocotlán	1718	B	658	18	50	108	1	46	2	18	3	11	121	11	8	0	1	18	416	63.22%
73	386	Santa Cruz Xoxocotlán	1718	C01	658	16	50	102	5	34	4	14	5	7	82	15	4	0	0	5	343	52.13%
74	386	Santa Cruz Xoxocotlán	1718	C02	657	17	57	103	3	35	0	22	0	14	80	12	9	0	0	7	359	54.64%
75	386	Santa Cruz Xoxocotlán	1718	C03	657	20	56	94	7	40	0	17	4	15	73	14	3	0	0	18	361	54.95%
76	386	Santa Cruz Xoxocotlán	1718	C04	657	13	60	103	2	54	2	21	5	11	86	14	9	0	0	20	400	60.88%
77	386	Santa Cruz Xoxocotlán	1718	C05	657	17	55	13	7	40	3	6	5	16	75	9	6	1	0	15	268	40.79%
78	386	Santa Cruz Xoxocotlán	1718	SMR01		7	21	25	1	13	1	4	4	5	34	3	2	0	0	5	125	#iDIV/0!
79	386	Santa Cruz Xoxocotlán	1719	B	637	36	87	77	7	43	4	8	7	13	88	9	1	0	2	18	400	62.79%
80	386	Santa Cruz Xoxocotlán	1719	C01	636	31	60	68	2	30	5	10	8	10	93	9	3	2	0	11	342	53.77%
81	386	Santa Cruz Xoxocotlán	1719	C02	636	20	69	85	4	32	5	25	8	9	91	12	3	0	1	15	379	59.59%
82	386	Santa Cruz Xoxocotlán	1719	C03	636	25	61	82	2	34	4	15	5	16	94	18	3	2	0	13	374	58.81%
83	386	Santa Cruz Xoxocotlán	1720	B	748	31	57	78	4	35	3	11	9	19	126	15	1	3	3	21	416	55.61%
84	386	Santa Cruz Xoxocotlán	1720	C01	748	37	89	62	6	34	8	19	9	9	9	19	2	1	0	15	319	42.65%



No	Cve	Municipio	Sección	Casilla	Lista Nominal	PAN	PRI	PRD	PVEM	PT	MC	PUP	NA	PSD	MORENA	PRS	PAN PRD	PRI PVEM	CNR	Votos Nulos	Total Votos	Participación
85	386	Santa Cruz Xoxocotlán	1720	C02	748	42	75	68	9	31	4	12	10	12	113	13	2	2	4	15	412	55.08%
86	386	Santa Cruz Xoxocotlán	1720	C03	748	43	72	65	1	38	5	11	2	14	113	17	5	1	0	14	401	53.61%
87	386	Santa Cruz Xoxocotlán	1720	C04	748	40	72	58	9	29	3	9	9	13	121	6	4	0	0	21	394	52.67%
88	386	Santa Cruz Xoxocotlán	1720	C05	748	43	77	46	7	30	3	12	5	18	98	19	4	1	0	8	371	49.60%
89	386	Santa Cruz Xoxocotlán	1720	C06	747	35	76	57	11	30	4	11	6	15	92	14	2	1	0	5	359	48.06%
90	386	Santa Cruz Xoxocotlán	1720	C07	747	35	86	50	7	37	4	12	11	15	115	21	3	2	0	23	421	56.36%
91	386	Santa Cruz Xoxocotlán	1721	B	713	23	57	78	5	50	1	3	4	8	123	21	4	2	0	13	392	54.98%
92	386	Santa Cruz Xoxocotlán	1721	C01	713	25	76	78	7	45	3	13	9	12	103	18	3	0	3	20	415	58.20%
93	386	Santa Cruz Xoxocotlán	1721	C02	713	16	69	87	4	55	1	7	9	10	113	16	2	3	0	13	405	56.80%
94	386	Santa Cruz Xoxocotlán	1721	C03	713	15	83	83	4	53	4	12	5	5	121	10	0	1	3	17	416	58.35%
95	386	Santa Cruz Xoxocotlán	1722	B	746	24	62	101	6	60	5	25	4	16	105	20	4	1	1	19	453	60.72%
96	386	Santa Cruz Xoxocotlán	1722	C01	746	19	50	121	6	68	1	18	12	13	96	11	6	1	0	14	436	58.45%
97	386	Santa Cruz Xoxocotlán	1722	C010	745	22	47	89	6	80	3	23	7	14	92	9	5	0	0	18	415	55.70%
98	386	Santa Cruz Xoxocotlán	1722	C02	746	21	52	102	5	59	4	11	7	4	95	12	4	0	0	15	391	52.41%
99	386	Santa Cruz Xoxocotlán	1722	C03	745	15	38	97	6	51	8	12	16	14	86	16	4	7	1	13	384	51.54%
100	386	Santa Cruz Xoxocotlán	1722	C04	745	17	60	93	4	61	5	22	10	14	87	14	2	4	0	16	409	54.90%
101	386	Santa Cruz Xoxocotlán	1722	C05	745	18	57	18	5	55	3	17	3	12	86	17	3	1	0	13	308	41.34%
102	386	Santa Cruz Xoxocotlán	1722	C06	745	27	61	102	7	35	0	14	8	12	91	15	0	0	2	16	390	52.35%
103	386	Santa Cruz Xoxocotlán	1722	C07	745	9	56	111	0	53	3	17	6	5	80	17	5	3	0	14	379	50.87%
104	386	Santa Cruz Xoxocotlán	1722	C08	745	18	63	102	4	76	1	13	8	10	73	21	2	0	0	10	401	53.83%
105	386	Santa Cruz Xoxocotlán	1722	C09	745	21	59	81	4	67	2	16	10	8	116	9	4	3	2	16	418	56.11%
106	386	Santa Cruz Xoxocotlán	1723	B	747	30	66	83	4	44	4	9	8	21	103	19	4	4	0	25	424	56.76%
107	386	Santa Cruz Xoxocotlán	1723	C01	747	27	80	93	6	42	5	13	7	17	100	8	4	2	0	17	421	56.36%
108	386	Santa Cruz Xoxocotlán	1723	C02	746	19	62	79	3	56	2	21	6	27	109	10	4	1	0	16	415	55.63%
109	386	Santa Cruz Xoxocotlán	1723	C03	746	24	64	92	6	37	3	11	1	19	87	15	5	2	0	23	389	52.14%
110	386	Santa Cruz Xoxocotlán	1724	B	707	34	60	95	4	55	3	15	9	20	110	19	5	0	1	13	443	62.66%
111	386	Santa Cruz Xoxocotlán	1724	C01	706	24	70	81	12	42	2	5	3	13	95	21	13	0	0	16	397	56.23%
112	386	Santa Cruz Xoxocotlán	1724	C02	706	23	53	76	5	73	4	9	15	14	97	10	5	5	0	20	409	57.93%



No	Cve	Municipio	Sección	Casilla	Lista Nominal	PAN	PRI	PRD	PVEM	PT	MC	PUP	NA	PSD	MORENA	PRS	PAN PRD	PRI PVEM	CNR	Votos Nulos	Total Votos	Participación
113	386	Santa Cruz Xoxocotlán	1725	B	748	28	91	70	10	33	8	13	6	20	122	19	2	2	0	11	435	58.16%
114	386	Santa Cruz Xoxocotlán	1725	C01	747	22	73	88	6	40	2	16	10	14	122	25	0	0	0	22	440	58.90%
115	386	Santa Cruz Xoxocotlán	1725	C02	747	22	73	38	6	40	2	16	10	10	122	25	0	0	0	22	386	51.67%
116	386	Santa Cruz Xoxocotlán	1725	C03	747	34	80	82	3	48	5	16	3	16	110	18	3	2	0	24	444	59.44%
117	386	Santa Cruz Xoxocotlán	1726	B	717	21	61	79	6	32	4	17	7	11	112	21	2	3	1	16	393	54.81%
118	386	Santa Cruz Xoxocotlán	1726	C01	716	34	62	81	8	46	9	15	5	14	86	14	5	0	0	9	388	54.19%
119	386	Santa Cruz Xoxocotlán	1726	C02	716	23	46	84	8	43	5	13	7	9	98	13	6	1	0	13	369	51.54%
120	386	Santa Cruz Xoxocotlán	1726	C03	716	21	60	76	3	35	2	16	10	20	84	30	2	2	1	9	371	51.82%
121	386	Santa Cruz Xoxocotlán	1726	C04	716	25	62	96	2	51	4	5	13	9	87	21	7	0	0	14	396	55.31%
122	386	Santa Cruz Xoxocotlán	1726	C05	716	25	62	83	5	52	5	18	6	8	106	20	6	4	0	14	414	57.82%
123	386	Santa Cruz Xoxocotlán	1727	B	690	30	102	129	5	31	1	13	6	14	62	7	5	3	0	16	424	61.45%
124	386	Santa Cruz Xoxocotlán	1727	C01	690	23	95	133	10	27	1	17	14	10	56	10	5	2	0	10	413	59.86%
125	386	Santa Cruz Xoxocotlán	1727	C02	690	36	91	83	5	50	6	8	10	59	14	4	0	0	0	15	381	55.22%
126	386	Santa Cruz Xoxocotlán	1727	C03	690	31	114	133	7	22	2	14	8	9	49	6	0	0	0	18	413	59.86%
127	386	Santa Cruz Xoxocotlán	1727	C04	690	34	110	109	5	32	2	18	9	12	52	7	0	0	0	14	404	58.55%
128	386	Santa Cruz Xoxocotlán	1728	B	678	21	62	52	13	45	2	12	10	23	78	9	5	2	0	25	359	52.95%
129	386	Santa Cruz Xoxocotlán	1728	C01	678	25	79	75	3	6	4	15	5	18	127	4	2	6	0	23	392	57.82%
130	386	Santa Cruz Xoxocotlán	1728	C02	678	18	58	54	9	56	2	10	8	13	66	17	3	2	0	9	325	47.94%
131	386	Santa Cruz Xoxocotlán	1728	C03	677	15	54	67	7	26	4	5	7	27	76	17	4	0	0	16	325	48.01%
132	386	Santa Cruz Xoxocotlán	1728	C04	677	17	63	66	4	52	1	9	7	17	81	10	1	4	0	0	332	49.04%
133	386	Santa Cruz Xoxocotlán	1728	C05	677	22	7	72	5	43	3	5	8	17	81	19	7	2	0	6	297	43.87%
134	386	Santa Cruz Xoxocotlán	1728	C06	677	18	81	84	5	40	1	8	3	12	82	20	5	0	0	21	380	56.13%
135	386	Santa Cruz Xoxocotlán	1728	C07	677	21	60	62	3	41	2	7	20	11	80	2	1	1	0	10	321	47.42%
136	386	Santa Cruz Xoxocotlán	1729	B	697	21	65	83	6	40	6	7	4	12	71	24	1	1	0	6	347	49.78%
137	386	Santa Cruz Xoxocotlán	1729	C01	697	19	89	71	3	29	1	6	8	20	92	5	1	4	0	11	359	51.51%
138	386	Santa Cruz Xoxocotlán	1729	C02	697	23	91	59	6	20	2	13	12	18	79	26	1	1	1	10	362	51.94%
139	566	Villa de Zaachila	2423	B	701	13	106	51	7	1	3	9	18	45	147	3	2	4	0	25	434	61.91%
140	566	Villa de Zaachila	2423	C01	701	10	103	75	9	12	1	7	17	37	148	4	1	0	0	14	438	62.48%

No	Cve	Municipio	Sección	Casilla	Lista Nominal	PAN	PRI	PRD	PVEM	PT	MC	PUP	NA	PSD	MORENA	PRS	PAN PRD	PRI PVEM	CNR	Votos Nulos	Total Votos	Participación
141	566	Villa de Zaachila	2423	C02	701	9	105	63	10	11	4	13	21	36	149	4	0	2	0	24	451	64.34%
142	566	Villa de Zaachila	2423	C03	701	5	116	46	26	9	3	20	18	35	127	6	2	3	0	21	437	62.34%
143	566	Villa de Zaachila	2424	B	662	10	137	56	16	16	3	9	16	21	138	2	2	1	0	16	443	66.92%
144	566	Villa de Zaachila	2424	C01	661	6	112	8	19	21	5	7	19	28	30	13	2	2	0	9	281	42.51%
145	566	Villa de Zaachila	2424	C02	661	10	130	51	18	14	1	11	32	25	103	12	2	2	0	7	418	63.24%
146	566	Villa de Zaachila	2424	C03	661	7	147	63	34	13	3	11	12	29	111	2	1	1	0	21	455	68.84%
147	566	Villa de Zaachila	2425	B	517	10	81	33	15	5	3	8	20	28	126	3	0	0	0	15	347	67.12%
148	566	Villa de Zaachila	2425	C01	517	0	109	0	0	11	2	7	17	22	121	5	49	0	0	15	358	69.25%
149	566	Villa de Zaachila	2425	C02	517	8	103	24	13	7	1	8	18	22	102	6	0	1	0	15	328	63.44%
150	566	Villa de Zaachila	2426	B	659	7	99	48	15	10	0	8	37	43	102	4	1	2	0	13	389	59.03%
151	566	Villa de Zaachila	2426	C01	658	16	97	36	12	13	1	13	21	42	113	4	0	2	0	18	388	58.97%
152	566	Villa de Zaachila	2426	C02	658	3	71	64	19	4	2	11	41	37	136	3	1	0	0	27	419	63.68%
153	566	Villa de Zaachila	2426	C03	658	12	93	58	16	10	1	12	20	32	102	9	1	0	1	20	387	58.81%
154	566	Villa de Zaachila	2426	C04	658	11	93	61	14	0	3	11	26	29	117	1	2	1	0	17	386	58.66%
155	566	Villa de Zaachila	2427	B	561	6	122	38	10	12	1	4	7	19	102	3	0	1	0	29	354	63.10%
156	566	Villa de Zaachila	2427	C01	561	12	102	57	16	7	3	5	12	27	99	6	0	0	5	18	369	65.78%
157	566	Villa de Zaachila	2427	C02	560	4	24	34	13	11	4	8	18	23	101	4	0	3	0	21	268	47.86%
158	566	Villa de Zaachila	2428	B	749	10	67	111	15	25	3	3	15	8	71	8	2	1	0	21	360	48.06%
159	566	Villa de Zaachila	2428	C01	749	22	31	34	5	37	2	13	10	7	68	10	4	1	0	11	255	34.05%
160	566	Villa de Zaachila	2428	C010	749	17	68	89	12	1	2	10	12	14	78	9	1	0	0	21	334	44.59%
161	566	Villa de Zaachila	2428	C011	748	7	68	97	11	14	1	12	11	11	53	7	1	2	0	9	304	40.64%
162	566	Villa de Zaachila	2428	C012	748	9	69	107	8	24	3	12	1	1	72	8	4	3	0	16	337	45.05%
163	566	Villa de Zaachila	2428	C013	748	11	62	86	7	23	1	4	4	5	62	0	2	1	0	17	285	38.10%
164	566	Villa de Zaachila	2428	C014	748	10	70	123	12	16	3	13	6	11	8	7	1	2	1	16	299	39.97%
165	566	Villa de Zaachila	2428	C015	748	10	48	91	12	21	2	2	15	9	73	10	3	1	0	20	317	42.38%
166	566	Villa de Zaachila	2428	C016	748	11	62	86	17	23	1	4	4	5	62	0	2	1	0	17	295	39.44%
167	566	Villa de Zaachila	2428	C017	748	10	70	123	12	6	3	13	6	1	58	7	1	2	1	16	329	43.98%
168	566	Villa de Zaachila	2428	C02	749	14	67	98	14	18	2	13	11	9	74	7	0	0	0	12	339	45.26%

No	Cve	Municipio	Sección	Casilla	Lista Nominal	PAN	PRI	PRD	PVEM	PT	MC	PUP	NA	PSD	MORENA	PRS	PAN PRD	PRI PVEM	CNR	Votos Nulos	Total Votos	Participación
169	566	Villa de Zaachila	2428	C03	749	13	43	78	13	9	3	11	9	6	67	9	2	3	0	8	274	36.58%
170	566	Villa de Zaachila	2428	C04	749	13	55	112	10	21	4	6	4	11	74	9	0	2	0	14	335	44.73%
171	566	Villa de Zaachila	2428	C05	749	15	58	106	16	15	1	11	19	6	64	8	3	3	0	13	338	45.13%
172	566	Villa de Zaachila	2428	C06	749	10	71	93	14	24	3	10	12	9	59	6	3	0	0	15	329	43.93%
173	566	Villa de Zaachila	2428	C07	749	22	57	96	3	5	1	13	13	8	63	5	2	2	0	10	300	40.05%
174	566	Villa de Zaachila	2428	C08	749	7	5	70	20	11	2	14	14	8	68	0	3	3	0	10	235	31.38%
175	566	Villa de Zaachila	2428	C09	749	10	67	102	10	11	6	8	14	13	86	4	3	2	0	15	351	46.86%
176	566	Villa de Zaachila	2429	B	365	10	40	91	12	20	1	2	15	9	73	10	3	1	0	20	307	84.11%
			<b>39</b>	<b>176</b>	<b>117,890</b>	<b>3,992</b>	<b>11,442</b>	<b>13,102</b>	<b>1,288</b>	<b>5,542</b>	<b>839</b>	<b>1,912</b>	<b>1,789</b>	<b>2,308</b>	<b>14,769</b>	<b>1,730</b>	<b>754</b>	<b>259</b>	<b>49</b>	<b>2,543</b>	<b>62,318</b>	<b>52.86%</b>

Distribución final de votos a Partidos Políticos	PAN	PRI	PRD	PVEM	PT	MC	PUP	NA	PSD	MORENA	PRS	CNR	Votos Nulos	Total Votos
	4,369	11,572	13,479	1,417	5,542	839	1,912	1,789	2,308	14,769	1,730	49	2,543	62,318

Votación total emitida para los candidatos de las coaliciones y los partidos políticos	Coalición PAN-PRD	Coalición PRI-PVEM	PT	MC	PUP	NA	PSD	MORENA	PRS	CNR	Votos Nulos	Total Votos
	17,848	12,989	5,542	839	1,912	1,789	2,308	14,769	1,730	49	2,543	62,318
	28.64%	20.84%	8.89%	1.35%	3.07%	2.87%	3.70%	23.70%	2.78%	0.08%	4.08%	

Votos para Diputados de Representación Proporcional emitidos en las casillas Especiales

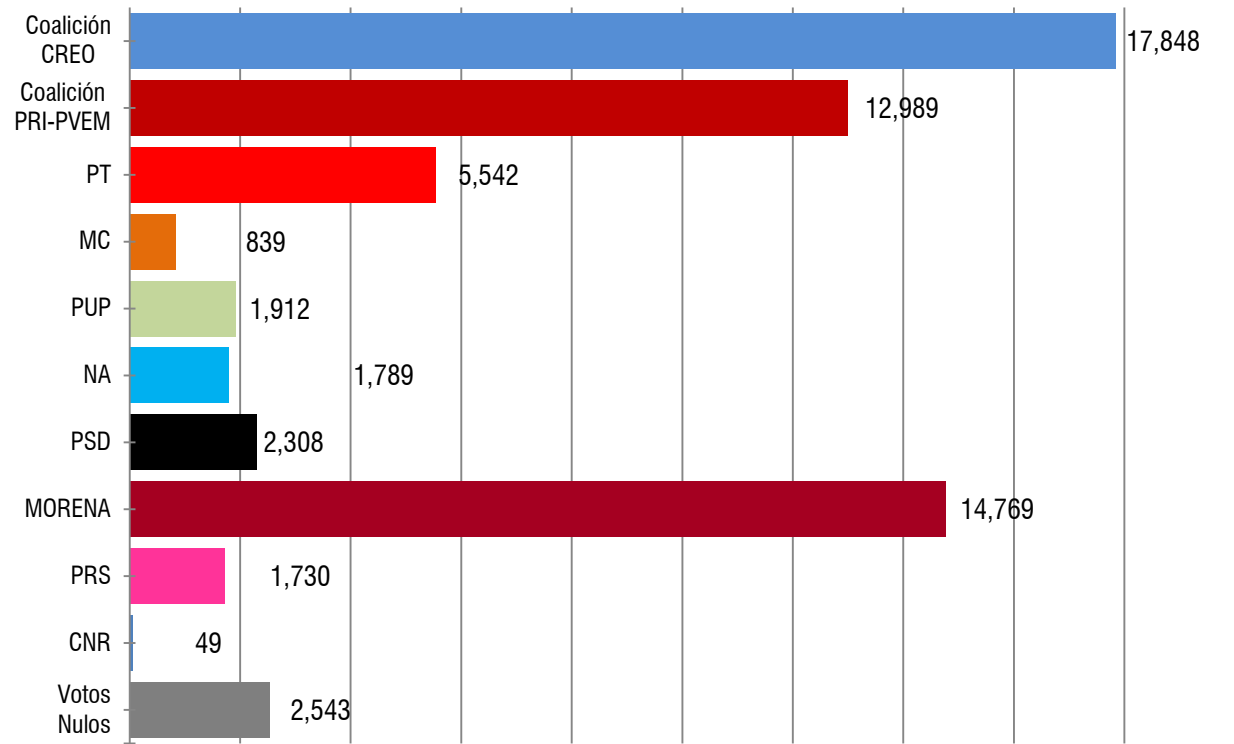
Cve	Municipio	Sección	Casilla	PAN	PRI	PRD	PVEM	PT	MC	PUP	NA	PSD	MORENA	PRS	CNR	Votos Nulos	Total Votos
386	Santa Cruz Xoxocotlán	1718	SRP01	36	109	120	12	61	6	22	6	11	265	0	1	33	682
				36	109	120	12	121	6	22	6	11	265	0	1	33	682

Votación total emitida en este distrito electoral para la Elección de Diputados por el Principio de Representación Proporcional.	PAN	PRI	PRD	PVEM	PT	MC	PUP	NA	PSD	MORENA	PRS	CNR	Votos Nulos	Total Votos
	4,028	11,551	13,222	1,300	5,663	845	1,934	1,795	2,319	15,034	1,730	50	2,576	62,047

Error en el cómputo de Representación Proporcional, el Consejo Distrital sumó la votación de las casillas especiales a la votación por partido antes de la distribución de los votos de coalición por esta razón la votación de Representación Proporcional es menor que la de Mayoría Relativa porque no tomaron en cuenta los 754 votos de la Coalición PAN-PRD ni los 259 votos de la Coalición PRI-PVEM.

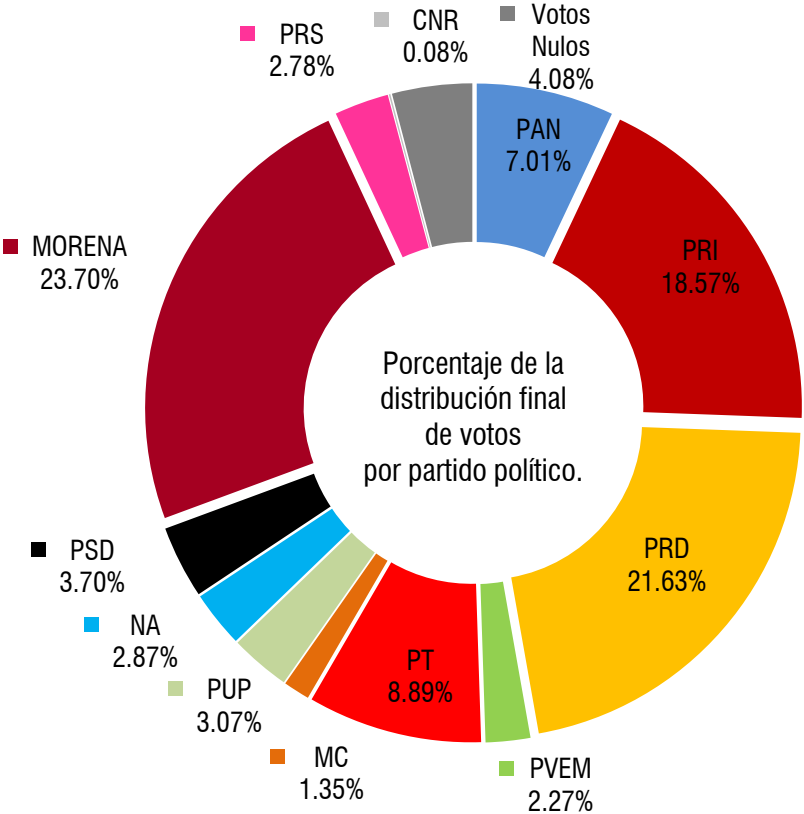
15 Distrito Electoral Local Santa Cruz Xoxocotlán

Lista Nominal: 117,890  
Votación Total Emitida: 62,318  
% de participación: 52.86%



Votación total emitida para los candidatos de las coaliciones y los partidos políticos.  
**CREO.** Coalición Con Rumbo y Estabilidad por Oaxaca.

Instituto Estatal Electoral y de Participación Ciudadana de Oaxaca  
Proceso Electoral Ordinario 2015-2016  
Resultados de la elección de Diputados por el principio de Mayoría Relativa



Distribución final de votos a Partidos Políticos	PAN	PRI	PRD	PVEM	PT	MC	PUP	NA	PSD	MORENA	PRS	CNR	Votos Nulos	Total Votos
	4,369	11,572	13,479	1,417	5,542	839	1,912	1,789	2,308	14,769	1,730	49	2,543	62,318

Votación total emitida para los candidatos de las coaliciones y los partidos políticos	Coalición CREO	Coalición PRI-PVEM	PT	MC	PUP	NA	PSD	MORENA	PRS	CNR	Votos Nulos	Total Votos
	17,848	12,989	5,542	839	1,912	1,789	2,308	14,769	1,730	49	2,543	62,318
	28.64%	20.84%	8.89%	1.35%	3.07%	2.87%	3.70%	23.70%	2.78%	0.08%	4.08%	

## **16** Distrito Electoral Local **Zimatlán de Álvarez**

---





No	Cve	Municipio	Sección	Casilla	Lista Nominal	PAN	PRI	PRD	PVEM	PT	MC	PUP	NA	PSD	MORENA	PRS	PAN PRD	PRI PVEM	CNR	Votos Nulos	Total Votos	Participación
1	3	Ánimas Trujano	35	B	628	31	88	39	12	40	10	12	12	3	69	6	3	2	2	9	338	53.82%
2	3	Ánimas Trujano	35	C01	627	29	70	41	8	33	15	3	5	2	82	6	4	3	1	14	316	50.40%
3	3	Ánimas Trujano	36	B	565	22	73	25	9	33	9	5	5	2	69	4	1	0	0	5	262	46.37%
4	3	Ánimas Trujano	36	C01	564	37	96	35	11	25	10	4	5	1	53	3	2	3	0	6	291	51.60%
5	3	Ánimas Trujano	36	C02	564	36	63	25	6	28	15	9	7	2	64	11	6	0	0	12	284	50.35%
6	8	Asunción Ocotlán	65	B	551	45	111	25	6	6	2	1	103	2	15	1	2	3	0	18	340	61.71%
7	8	Asunción Ocotlán	65	C01	551	55	109	22	3	3	0	4	96	1	20	0	2	3	0	16	334	60.62%
8	8	Asunción Ocotlán	66	B	439	43	73	19	1	3	0	1	96	4	13	0	0	0	0	20	273	62.19%
9	8	Asunción Ocotlán	66	C01	439	37	66	27	2	1	2	1	95	3	12	1	1	0	0	12	260	59.23%
10	8	Asunción Ocotlán	67	B	646	52	92	29	5	5	0	2	127	1	37	2	2	3	0	15	372	57.59%
11	10	Ayoquezco de Aldama	70	B	529	52	36	16	4	9	24	9	4	0	36	1	4	0	0	14	209	39.51%
12	10	Ayoquezco de Aldama	70	C01	528	68	39	20	14	8	29	18	4	1	43	0	7	0	3	11	265	50.19%
13	10	Ayoquezco de Aldama	70	C02	528	67	36	12	6	4	27	20	4	1	36	2	6	0	0	9	230	43.56%
14	10	Ayoquezco de Aldama	71	B	480	37	26	12	3	10	16	12	5	1	41	0	7	3	0	10	183	38.13%
15	10	Ayoquezco de Aldama	71	C01	479	39	29	6	6	11	16	8	5	3	47	0	5	0	0	11	186	38.83%
16	10	Ayoquezco de Aldama	72	B	569	51	18	17	12	23	22	13	5	2	39	2	8	1	0	8	221	38.84%
17	10	Ayoquezco de Aldama	72	C01	569	59	35	19	4	14	21	16	6	1	47	1	5	0	0	15	243	42.71%
18	10	Ayoquezco de Aldama	73	B	280	33	52	9	1	7	6	1	3	2	12	0	1	0	0	4	131	46.79%
19	17	Ciénega de Zimatlán	111	B	613	19	211	153	8	9	3	1	4	17	12	1	4	2	0	11	455	74.23%
20	17	Ciénega de Zimatlán	111	C01	613	21	201	146	4	8	1	1	5	14	26	3	7	2	0	0	439	71.62%
21	17	Ciénega de Zimatlán	112	B	595	21	161	144	1	10	2	0	3	27	23	0	2	3	0	21	418	70.25%
22	17	Ciénega de Zimatlán	112	C01	595	28	213	103	3	11	6	1	0	22	14	3	1	1	0	18	424	71.26%
23	47	Magdalena Mixtepec	373	B	724	16	108	157	3	5	75	89	1	2	16	0	6	0	0	11	489	67.54%
24	67	Ocotlán de Morelos	617	B	690	27	94	75	4	27	36	6	29	52	116	10	1	3	0	19	499	72.32%
25	67	Ocotlán de Morelos	617	C01	690	139	84	82	5	19	22	6	31	40	98	5	3	1	0	30	565	81.88%
26	67	Ocotlán de Morelos	617	SMR01		44	85	41	8	22	13	3	17	6	131	7	0	0	1	20	398	
27	67	Ocotlán de Morelos	618	B	580	34	52	79	7	23	31	3	34	9	85	9	1	2	0	14	383	66.03%
28	67	Ocotlán de Morelos	618	C01	579	35	49	75	2	26	31	6	46	18	86	5	1	1	0	18	399	68.91%
29	67	Ocotlán de Morelos	618	C02	579	26	60	54	8	16	23	2	45	10	104	7	3	0	0	27	385	66.49%
30	67	Ocotlán de Morelos	619	B	624	54	75	75	6	18	22	4	40	10	118	3	3	1	1	15	445	71.31%
31	67	Ocotlán de Morelos	619	C01	623	48	52	68	4	13	29	4	43	14	125	5	6	0	0	12	423	67.90%
32	67	Ocotlán de Morelos	619	C02	623	50	49	89	5	26	15	4	29	15	109	3	1	0	0	23	418	67.09%
33	67	Ocotlán de Morelos	620	B	663	38	72	82	3	12	12	4	45	18	130	4	3	2	0	38	463	69.83%



No	Cve	Municipio	Sección	Casilla	Lista Nominal	PAN	PRI	PRD	PVEM	PT	MC	PUP	NA	PSD	MORENA	PRS	PAN PRD	PRI PVEM	CNR	Votos Nulos	Total Votos	Participación
34	67	Ocotlán de Morelos	620	C01	663	42	86	83	7	20	10	4	54	14	117	4	4	0	1	17	463	69.83%
35	67	Ocotlán de Morelos	620	C02	663	40	84	88	8	13	20	5	44	11	93	5	4	0	1	19	435	65.61%
36	67	Ocotlán de Morelos	620	C03	662	35	70	119	2	20	22	5	37	11	95	7	0	1	0	28	452	68.28%
37	67	Ocotlán de Morelos	621	B	505	20	54	44	4	15	37	3	33	16	105	8	1	2	2	14	358	70.89%
38	67	Ocotlán de Morelos	621	C01	505	32	54	51	6	9	20	4	20	15	107	2	2	0	1	12	335	66.34%
39	67	Ocotlán de Morelos	621	C02	504	27	63	48	5	8	21	1	26	9	111	9	0	1	0	10	339	67.26%
40	67	Ocotlán de Morelos	622	B	661	35	60	84	3	25	14	6	49	11	151	4	4	0	0	27	473	71.56%
41	67	Ocotlán de Morelos	622	C01	661	38	81	97	5	17	30	4	39	7	132	5	4	0	0	22	481	72.77%
42	67	Ocotlán de Morelos	622	C02	661	39	86	91	5	22	16	3	38	14	123	5	7	1	0	22	472	71.41%
43	67	Ocotlán de Morelos	623	B	419	32	40	59	7	24	27	2	17	2	91	0	0	0	0	11	312	74.46%
44	67	Ocotlán de Morelos	623	C01	419	43	33	51	1	20	20	0	18	4	98	2	4	0	0	17	311	74.22%
45	67	Ocotlán de Morelos	624	B	637	36	127	59	6	19	34	6	29	6	61	1	2	3	1	20	410	64.36%
46	67	Ocotlán de Morelos	625	B	479	49	69	81	6	13	16	0	36	5	71	1	1	0	0	15	363	75.78%
47	67	Ocotlán de Morelos	626	B	390	42	48	47	2	8	9	2	14	18	91	2	2	0	0	11	296	75.90%
48	67	Ocotlán de Morelos	627	B	197	21	24	49	3	4	9	3	8	2	23	1	4	0	0	5	156	79.19%
49	67	Ocotlán de Morelos	628	B	601	23	52	86	6	7	22	4	21	4	103	1	7	0	0	21	357	59.40%
50	67	Ocotlán de Morelos	629	B	201	13	17	51	1	5	9	0	21	3	41	0	0	0	0	2	163	81.09%
51	67	Ocotlán de Morelos	630	B	472	21	55	101	3	5	32	5	33	4	44	0	1	1	0	22	327	69.28%
52	67	Ocotlán de Morelos	630	C01	472	21	62	98	9	3	20	3	29	5	66	3	5	0	0	17	341	72.25%
53	67	Ocotlán de Morelos	631	B	381	45	23	16	5	6	29	0	10	3	94	2	1	0	0	13	247	64.83%
54	80	San Agustín de las Juntas	717	B	633	24	72	29	6	50	8	10	2	2	77	4	4	1	0	12	301	47.55%
55	80	San Agustín de las Juntas	717	C01	633	32	51	31	9	53	4	8	1	9	69	8	1	6	0	7	289	45.66%
56	80	San Agustín de las Juntas	717	C02	633	26	26	71	6	52	9	8	6	2	65	7	4	0	0	9	291	45.97%
57	80	San Agustín de las Juntas	717	C03	633	26	53	29	4	60	8	4	4	2	81	5	3	2	1	22	304	48.03%
58	80	San Agustín de las Juntas	717	C04	633	34	58	23	10	52	5	7	4	3	78	4	0	0	1	7	286	45.18%
59	80	San Agustín de las Juntas	718	B	736	37	86	33	9	33	6	10	1	7	87	7	6	3	2	9	336	45.65%
60	80	San Agustín de las Juntas	718	C01	736	34	72	49	8	47	6	11	3	5	85	5	5	3	0	9	342	46.47%
61	80	San Agustín de las Juntas	718	C02	735	34	81	59	8	36	9	9	3	5	81	4	6	3	1	8	347	47.21%
62	80	San Agustín de las Juntas	718	C03	735	40	84	37	8	31	7	14	5	6	93	6	1	2	0	17	351	47.76%
63	98	San Andrés Zabache	763	B	647	9	101	111	7	11	4	24	4	7	24	2	4	2	0	24	334	51.62%
64	100	San Antonino Castillo Velasco	766	B	613	16	68	70	2	7	36	7	2	3	87	44	5	2	0	25	374	61.01%
65	100	San Antonino Castillo Velasco	766	C01	613	17	74	63	2	9	33	9	2	9	66	42	5	1	1	20	353	57.59%
66	100	San Antonino Castillo Velasco	767	B	458	11	42	47	0	8	25	10	6	1	99	17	5	0	0	26	297	64.85%



No	Cve	Municipio	Sección	Casilla	Lista Nominal	PAN	PRI	PRD	PVEM	PT	MC	PUP	NA	PSD	MORENA	PRS	PAN PRD	PRI PVEM	CNR	Votos Nulos	Total Votos	Participación
67	100	San Antonino Castillo Velasco	767	C01	458	13	41	49	0	8	26	4	4	10	60	15	1	3	0	25	259	56.55%
68	100	San Antonino Castillo Velasco	768	B	436	9	32	46	6	11	27	5	4	6	92	21	5	0	0	21	285	65.37%
69	100	San Antonino Castillo Velasco	768	C01	436	12	29	38	2	6	25	8	8	7	70	21	5	1	0	21	253	58.03%
70	100	San Antonino Castillo Velasco	769	B	527	20	45	58	5	4	23	3	2	3	84	40	6	0	1	31	325	61.67%
71	100	San Antonino Castillo Velasco	769	C01	526	22	33	59	4	10	33	7	6	6	75	35	2	3	0	20	315	59.89%
72	101	San Antonino el Alto	770	B	731	42	121	88	7	22	6	26	13	3	44	2	3	1	0	17	395	54.04%
73	101	San Antonino el Alto	770	C01	731	49	105	83	15	15	6	10	18	3	48	5	5	1	0	24	387	52.94%
74	101	San Antonino el Alto	771	B	214	8	40	30	4	3	48	0	1	0	8	0	0	0	0	5	147	68.69%
75	105	San Antonio Huitepec	782	B	610	46	99	49	8	54	2	22	3	2	65	2	26	2	0	13	393	64.43%
76	105	San Antonio Huitepec	783	B	750	59	73	52	1	102	2	30	2	3	83	2	25	1	0	30	465	62.00%
77	105	San Antonio Huitepec	784	B	484	2	15	25	11	8	20	43	1	132	13	2	0	0	0	10	282	58.26%
78	105	San Antonio Huitepec	784	C01	484	5	25	10	5	11	28	46	1	123	15	0	0	2	0	8	279	57.64%
79	105	San Antonio Huitepec	785	B	217	6	10	49	1	10	7	45	5	0	38	0	2	0	1	5	179	82.49%
80	105	San Antonio Huitepec	786	B	315	4	71	5	1	39	1	79	5	2	19	0	0	0	0	2	228	72.38%
81	105	San Antonio Huitepec	787	B	211	15	2	39	0	26	18	0	3	2	27	0	0	0	0	1	133	63.03%
82	112	San Bartolo Coyotepec	798	B	716	27	68	44	6	28	14	7	2	12	81	4	12	1	0	14	320	44.69%
83	112	San Bartolo Coyotepec	798	C01	716	32	47	51	7	26	14	13	2	5	80	5	7	2	1	13	305	42.60%
84	112	San Bartolo Coyotepec	798	SMR01		73	85	70	7	46	10	11	25	7	151	6	0	0	0	21	512	
85	112	San Bartolo Coyotepec	799	B	705	27	49	55	4	41	6	4	9	3	63	6	4	2	0	8	281	39.86%
86	112	San Bartolo Coyotepec	799	C01	705	32	50	28	9	42	8	4	3	6	76	12	6	1	2	12	291	41.28%
87	112	San Bartolo Coyotepec	799	C02	705	35	34	43	2	49	5	5	2	3	89	9	7	2	0	15	300	42.55%
88	112	San Bartolo Coyotepec	800	B	683	26	55	19	6	131	6	6	13	4	70	10	3	4	1	19	373	54.61%
89	112	San Bartolo Coyotepec	800	C01	682	16	62	25	4	102	11	1	3	5	47	8	2	3	1	16	306	44.87%
90	112	San Bartolo Coyotepec	800	C02	682	24	60	19	8	121	4	5	8	4	79	9	3	2	1	14	361	52.93%
91	112	San Bartolo Coyotepec	800	C03	682	25	68	18	3	107	8	6	10	5	89	8	0	1	1	11	360	52.79%
92	120	San Bernardo Mixtepec	812	B	602	17	68	70	2	13	43	10	2	0	22	1	6	2	0	19	275	45.68%
93	120	San Bernardo Mixtepec	812	E01	388	47	19	63	0	2	58	9	1	1	9	1	8	0	0	12	230	59.28%
94	120	San Bernardo Mixtepec	813	B	595	44	68	57	6	10	44	14	4	2	34	1	3	1	0	13	301	50.59%
95	120	San Bernardo Mixtepec	813	C01	595	32	80	47	5	9	34	12	7	3	43	2	2	1	0	13	290	48.74%
96	129	San Dionisio Ocotlán	846	B	464	24	53	54	4	24	6	0	11	11	51	3	1	1	0	10	253	54.53%
97	129	San Dionisio Ocotlán	846	C01	464	31	62	65	4	36	5	1	5	6	37	2	3	1	0	11	269	57.97%
98	186	San Juan Chilateca	1107	B	599	63	94	148	5	4	3	4	7	4	67	2	7	2	0	18	428	71.45%
99	186	San Juan Chilateca	1107	C01	598	74	79	133	3	12	3	5	2	6	84	7	9	2	0	11	430	71.91%



No	Cve	Municipio	Sección	Casilla	Lista Nominal	PAN	PRI	PRD	PVEM	PT	MC	PUP	NA	PSD	MORENA	PRS	PAN PRD	PRI PVEM	CNR	Votos Nulos	Total Votos	Participación
100	241	San Martín Lachilá	1285	B	443	30	63	97	4	5	1	88	1	1	10	1	3	2	0	12	318	71.78%
101	241	San Martín Lachilá	1285	C01	443	32	52	41	2	8	1	80	1	2	16	1	7	0	0	9	252	56.88%
102	243	San Martín Tilcajete	1291	B	690	42	51	77	1	13	4	2	6	7	66	5	7	0	1	26	308	44.64%
103	243	San Martín Tilcajete	1291	C01	690	48	54	85	7	10	3	1	14	5	54	3	5	1	1	25	316	45.80%
104	270	San Miguel Mixtepec	1361	B	459	72	51	47	7	16	21	1	1	7	27	1	7	2	0	26	286	62.31%
105	270	San Miguel Mixtepec	1361	C01	458	88	65	38	7	13	30	2	6	5	28	2	3	4	0	17	308	67.25%
106	270	San Miguel Mixtepec	1362	B	457	9	58	125	5	12	3	2	4	2	82	3	2	0	0	19	326	71.33%
107	270	San Miguel Mixtepec	1362	E01	649	29	26	99	12	12	7	109	18	4	59	1	0	0	0	23	399	61.48%
108	290	San Pablo Cuatro Venados	1422	B	467	11	121	18	11	25	25	48	5	10	9	2	5	4	0	20	314	67.24%
109	290	San Pablo Cuatro Venados	1422	C01	467	9	96	15	6	31	34	64	5	8	18	0	1	0	0	20	307	65.74%
110	293	San Pablo Huixtepec	1431	B	697	41	159	23	12	57	12	2	22	18	131	4	3	4	0	15	503	72.17%
111	293	San Pablo Huixtepec	1431	C01	697	51	106	46	7	82	15	2	19	17	132	1	0	0	0	21	499	71.59%
112	293	San Pablo Huixtepec	1432	B	643	48	100	35	6	68	8	7	41	11	99	3	1	0	0	24	451	70.14%
113	293	San Pablo Huixtepec	1432	C01	642	36	103	49	10	56	7	2	40	24	101	7	1	1	0	28	465	72.43%
114	293	San Pablo Huixtepec	1433	B	617	55	124	17	9	41	2	6	28	14	113	1	1	1	0	22	434	70.34%
115	293	San Pablo Huixtepec	1433	C01	617	68	96	20	6	56	9	2	19	21	123	2	1	1	0	15	439	71.15%
116	293	San Pablo Huixtepec	1434	B	535	28	108	27	8	49	8	2	23	13	84	1	3	0	0	16	370	69.16%
117	293	San Pablo Huixtepec	1434	C01	534	35	120	16	8	75	9	4	25	18	60	2	1	4	0	23	400	74.91%
118	293	San Pablo Huixtepec	1435	B	482	39	122	22	5	49	5	4	15	9	64	3	3	0	0	17	357	74.07%
119	293	San Pablo Huixtepec	1435	C01	482	31	105	19	10	60	6	0	21	9	61	2	3	0	0	20	347	71.99%
120	293	San Pablo Huixtepec	1436	B	569	21	164	26	15	39	4	3	13	18	72	2	1	3	0	18	399	70.12%
121	293	San Pablo Huixtepec	1436	C01	568	24	187	24	4	54	2	6	18	11	59	2	3	2	0	17	413	72.71%
122	299	San Pedro Apóstol	1452	B	525	39	41	52	9	12	26	1	3	5	38	2	7	0	0	13	248	47.24%
123	299	San Pedro Apóstol	1453	B	748	64	49	68	26	15	36	2	6	3	69	6	6	5	0	19	374	50.00%
124	313	San Pedro Mártir	1494	B	706	40	71	92	10	20	17	1	35	4	26	1	3	1	0	28	349	49.43%
125	313	San Pedro Mártir	1494	C01	705	55	97	83	4	33	14	2	35	5	25	3	5	2	0	9	372	52.77%
126	351	San Vicente Lachixio	1639	B	611	8	45	85	5	27	8	6	3	0	25	0	2	0	0	19	233	38.13%
127	351	San Vicente Lachixio	1639	C01	611	19	44	80	10	18	0	8	1	1	28	0	2	0	0	6	217	35.52%
128	351	San Vicente Lachixio	1639	C02	611	11	28	108	7	16	6	3	2	1	24	0	2	0	0	15	223	36.50%
129	358	Santa Ana Tlapacoyan	1647	B	485	105	37	24	7	3	5	3	5	5	51	0	6	2	0	11	264	54.43%
130	358	Santa Ana Tlapacoyan	1647	C01	484	123	47	16	3	10	2	3	3	2	36	1	10	1	0	13	270	55.79%
131	358	Santa Ana Tlapacoyan	1648	B	685	112	37	68	6	17	3	10	2	2	25	1	18	2	0	9	312	45.55%
132	360	Santa Ana Zegache	1650	B	659	13	195	134	4	15	15	4	6	3	37	1	4	5	0	28	464	70.41%



No	Cve	Municipio	Sección	Casilla	Lista Nominal	PAN	PRI	PRD	PVEM	PT	MC	PUP	NA	PSD	MORENA	PRS	PAN PRD	PRI PVEM	CNR	Votos Nulos	Total Votos	Participación
133	360	Santa Ana Zegache	1650	C01	659	14	150	192	3	17	20	3	2	2	27	2	5	5	0	17	459	69.65%
134	360	Santa Ana Zegache	1650	E01	396	7	90	112	2	4	1	3	0	3	23	0	3	2	0	9	259	65.40%
135	360	Santa Ana Zegache	1651	B	601	35	158	137	4	21	5	6	2	0	42	1	1	0	0	10	422	70.22%
136	360	Santa Ana Zegache	1651	C01	601	16	108	163	2	26	6	3	0	5	54	5	3	3	0	17	411	68.39%
137	369	Santa Catarina Quiané	1675	B	517	70	75	36	4	21	32	1	8	3	54	4	6	2	0	21	337	65.18%
138	369	Santa Catarina Quiané	1675	C01	517	57	54	38	5	22	22	2	6	2	69	1	2	1	0	15	296	57.25%
139	369	Santa Catarina Quiané	1675	C02	517	46	66	33	5	17	42	1	7	5	54	1	3	1	0	16	297	57.45%
140	379	Santa Cruz Mixtepec	1699	B	530	12	119	72	8	13	26	5	5	0	50	2	6	2	0	10	330	62.26%
141	379	Santa Cruz Mixtepec	1699	C01	529	9	117	65	3	11	33	5	1	5	56	3	6	0	0	20	334	63.14%
142	379	Santa Cruz Mixtepec	1700	B	490	20	48	64	6	6	2	1	7	8	82	5	3	1	0	27	280	57.14%
143	379	Santa Cruz Mixtepec	1701	B	518	46	64	33	5	1	2	38	3	1	37	3	5	2	1	8	249	48.07%
144	379	Santa Cruz Mixtepec	1701	C01	517	36	64	25	2	2	5	27	6	2	55	1	5	2	2	18	252	48.74%
145	388	Santa Gertrudis	1738	B	550	21	126	83	5	6	5	37	5	2	71	2	7	4	0	24	398	72.36%
146	388	Santa Gertrudis	1738	C01	550	21	118	91	2	4	7	36	3	3	67	2	12	4	0	16	386	70.18%
147	388	Santa Gertrudis	1739	B	530	15	119	78	2	9	7	20	7	1	55	0	3	1	2	27	346	65.28%
148	388	Santa Gertrudis	1739	C01	529	18	110	89	6	16	4	34	3	2	53	0	6	5	0	10	356	67.30%
149	388	Santa Gertrudis	1740	B	296	26	47	30	2	15	2	23	4	1	57	1	2	0	0	6	216	72.97%
150	389	Santa Inés del Monte	1741	B	540	10	86	86	6	45	14	5	4	12	14	3	3	1	0	16	305	56.48%
151	389	Santa Inés del Monte	1741	C01	540	4	81	87	6	60	24	10	4	5	13	0	2	1	0	25	322	59.63%
152	389	Santa Inés del Monte	1741	C02	540	8	64	117	8	45	20	6	1	6	23	1	7	1	0	23	330	61.11%
153	390	Santa Inés Yatzeche	1742	B	419	23	48	61	0	5	4	0	1	1	9	0	6	1	0	14	173	41.29%
154	390	Santa Inés Yatzeche	1742	C01	418	26	50	56	3	1	11	2	2	0	16	0	6	0	0	3	176	42.11%
155	395	Santa Lucía Ocotlán	1776	B	684	16	98	58	7	21	21	9	11	3	31	1	1	1	0	16	294	42.98%
156	395	Santa Lucía Ocotlán	1776	C01	684	28	96	72	3	13	16	8	6	0	27	1	3	0	0	26	299	43.71%
157	395	Santa Lucía Ocotlán	1776	C02	684	28	95	52	5	19	13	17	6	3	24	2	0	3	0	22	289	42.25%
158	395	Santa Lucía Ocotlán	1776	C03	684	25	90	47	4	19	13	8	8	1	41	0	1	1	0	20	278	40.64%
159	408	Santa María Coyotepec	1827	B	680	43	111	42	11	7	5	11	11	5	57	8	1	5	0	22	339	49.85%
160	408	Santa María Coyotepec	1827	C01	680	44	83	39	6	27	1	12	9	5	58	5	8	3	0	15	315	46.32%
161	408	Santa María Coyotepec	1827	C02	679	35	89	45	5	31	6	5	13	4	65	5	4	0	2	12	321	47.28%
162	421	Santa María Lachixio	1874	B	541	15	53	120	6	15	38	1	2	1	51	0	3	0	0	17	322	59.52%
163	421	Santa María Lachixio	1874	C01	540	20	44	121	5	14	33	3	3	2	43	1	5	0	0	26	320	59.26%
164	430	Santa María Sola	1904	B	557	44	29	152	3	16	2	5	3	2	10	0	16	2	0	23	307	55.12%
165	430	Santa María Sola	1904	C01	557	37	37	159	5	30	2	3	1	0	14	2	11	1	0	19	321	57.63%





No	Cve	Municipio	Sección	Casilla	Lista Nominal	PAN	PRI	PRD	PVEM	PT	MC	PUP	NA	PSD	MORENA	PRS	PAN PRD	PRI PVEM	CNR	Votos Nulos	Total Votos	Participación
166	453	Santiago Apóstol	1962	B	448	40	50	41	3	13	2	1	7	1	14	1	5	3	0	13	194	43.30%
167	453	Santiago Apóstol	1962	C01	447	44	36	30	2	17	2	2	3	4	21	2	3	1	0	17	184	41.16%
168	453	Santiago Apóstol	1963	B	705	68	65	72	1	18	6	3	7	6	38	1	5	1	0	17	308	43.69%
169	453	Santiago Apóstol	1963	C01	704	70	73	45	5	16	9	5	5	4	47	5	7	0	0	24	315	44.74%
170	453	Santiago Apóstol	1964	B	501	48	49	59	2	19	2	2	2	3	25	1	6	1	0	10	229	45.71%
171	453	Santiago Apóstol	1964	C01	501	55	49	34	3	23	4	3	6	1	23	1	0	2	0	18	222	44.31%
172	526	Santo Tomás Jalieza	2258	B	480	51	86	62	1	17	4	2	6	1	56	5	5	0	0	1	297	61.88%
173	526	Santo Tomás Jalieza	2259	B	398	36	63	89	1	34	4	1	8	1	21	3	9	0	0	6	276	69.35%
174	526	Santo Tomás Jalieza	2260	B	447	44	67	49	5	33	2	4	2	36	32	0	2	0	0	5	281	62.86%
175	526	Santo Tomás Jalieza	2260	C01	447	35	61	48	3	33	3	3	4	37	18	3	3	1	0	8	260	58.17%
176	526	Santo Tomás Jalieza	2260	E01	654	29	28	245	2	23	48	1	5	0	6	0	24	1	0	20	432	66.06%
177	555	Trinidad Zaachila	2391	B	644	9	110	108	4	10	2	6	27	0	148	4	1	1	1	34	465	72.20%
178	555	Trinidad Zaachila	2391	C01	644	6	116	135	4	5	0	5	4	35	124	5	4	2	0	33	478	74.22%
179	555	Trinidad Zaachila	2392	B	493	5	70	125	2	3	2	1	9	13	57	2	3	0	0	15	307	62.27%
180	555	Trinidad Zaachila	2392	C01	493	7	50	148	3	3	3	1	5	9	73	0	5	1	0	15	323	65.52%
181	570	Zimatlán de Álvarez	2436	B	604	42	62	65	31	29	78	10	17	2	73	3	3	1	0	29	445	73.68%
182	570	Zimatlán de Álvarez	2436	C01	604	46	63	51	48	40	60	8	22	7	48	4	1	3	0	32	433	71.69%
183	570	Zimatlán de Álvarez	2437	B	644	54	90	55	20	23	62	7	11	7	77	3	6	2	0	24	441	68.48%
184	570	Zimatlán de Álvarez	2437	C01	643	41	87	61	28	22	66	1	24	3	76	4	4	2	0	34	453	70.45%
185	570	Zimatlán de Álvarez	2437	C02	643	56	68	34	22	55	58	1	11	15	65	5	8	0	2	18	418	65.01%
186	570	Zimatlán de Álvarez	2438	B	530	40	61	39	24	20	72	2	20	2	60	8	3	0	1	29	381	71.89%
187	570	Zimatlán de Álvarez	2438	C01	530	38	52	34	18	25	54	3	24	3	49	4	4	0	0	17	325	61.32%
188	570	Zimatlán de Álvarez	2439	B	622	32	79	32	15	30	125	12	12	6	77	8	4	0	1	29	462	74.28%
189	570	Zimatlán de Álvarez	2439	C01	622	46	80	32	20	20	112	6	13	3	57	2	7	1	1	26	426	68.49%
190	570	Zimatlán de Álvarez	2439	SMR01		39	58	30	8	33	25	7	11	2	121	3	0	0	3	17	357	
191	570	Zimatlán de Álvarez	2440	B	739	40	152	46	33	30	84	7	19	10	71	3	2	1	0	17	515	69.69%
192	570	Zimatlán de Álvarez	2440	C01	739	51	135	44	37	33	66	5	19	7	79	5	6	1	0	26	514	69.55%
193	570	Zimatlán de Álvarez	2441	B	649	83	99	31	31	43	73	17	20	4	64	1	2	2	0	22	492	75.81%
194	570	Zimatlán de Álvarez	2441	C01	648	89	75	35	34	50	64	4	21	5	72	7	3	0	0	15	474	73.15%
195	570	Zimatlán de Álvarez	2441	C02	648	68	73	38	20	55	49	5	18	0	72	11	14	0	0	24	447	68.98%
196	570	Zimatlán de Álvarez	2442	B	596	36	73	59	23	34	85	6	11	2	44	4	4	3	0	18	402	67.45%
197	570	Zimatlán de Álvarez	2442	C01	596	27	74	41	19	25	52	6	16	4	37	5	7	1	0	22	336	56.38%
198	570	Zimatlán de Álvarez	2442	C02	595	42	94	41	15	24	67	5	13	7	48	4	10	1	1	21	393	66.05%

No	Cve	Municipio	Sección	Casilla	Lista Nominal	PAN	PRI	PRD	PVEM	PT	MC	PUP	NA	PSD	MORENA	PRS	PAN PRD	PRI PVEM	CNR	Votos Nulos	Total Votos	Participación
199	570	Zimatlán de Álvarez	2442	C03	595	57	72	43	19	26	58	2	11	3	51	7	9	3	0	26	387	65.04%
200	570	Zimatlán de Álvarez	2443	B	498	38	83	78	21	17	41	28	5	4	10	0	3	2	0	34	364	73.09%
201	570	Zimatlán de Álvarez	2444	B	338	5	48	11	12	23	93	25	13	1	5	0	0	0	0	23	259	76.63%
202	570	Zimatlán de Álvarez	2445	B	774	75	64	41	7	43	31	2	8	3	99	1	2	0	0	20	396	51.16%
203	570	Zimatlán de Álvarez	2446	B	406	34	29	48	4	11	15	20	14	7	37	2	9	1	0	15	246	60.59%
204	570	Zimatlán de Álvarez	2447	B	520	81	63	26	9	7	13	7	6	6	63	3	4	1	0	19	308	59.23%
205	570	Zimatlán de Álvarez	2447	C01	519	67	67	33	11	15	4	17	4	3	76	2	4	0	0	25	328	63.20%
206	570	Zimatlán de Álvarez	2448	B	450	84	79	26	19	8	7	12	4	4	23	1	3	2	0	14	286	63.56%
			102	206	114,797	7,517	15,138	12,360	1,503	4,956	4,075	2,004	2,837	1,551	12,161	822	858	258	48	3,494	69,582	60.61%

Distribución final de votos a Partidos Políticos	PAN	PRI	PRD	PVEM	PT	MC	PUP	NA	PSD	MORENA	PRS	CNR	Votos Nulos	Total Votos
	7,946	15,267	12,789	1,632	4,956	4,075	2,004	2,837	1,551	12,161	822	48	3,494	69,582

Votación total emitida para los candidatos de las coaliciones y los partidos políticos	Coalición PAN-PRD	Coalición PRI-PVEM	PT	MC	PUP	NA	PSD	MORENA	PRS	CNR	Votos Nulos	Total Votos
	20,735	16,899	4,956	4,075	2,004	2,837	1,551	12,161	822	48	3,494	69,582
	29.80%	24.29%	7.12%	5.86%	2.88%	4.08%	2.23%	17.48%	1.18%	0.07%	5.02%	

Votos para Diputados de Representación Proporcional emitidos en las casillas Especiales

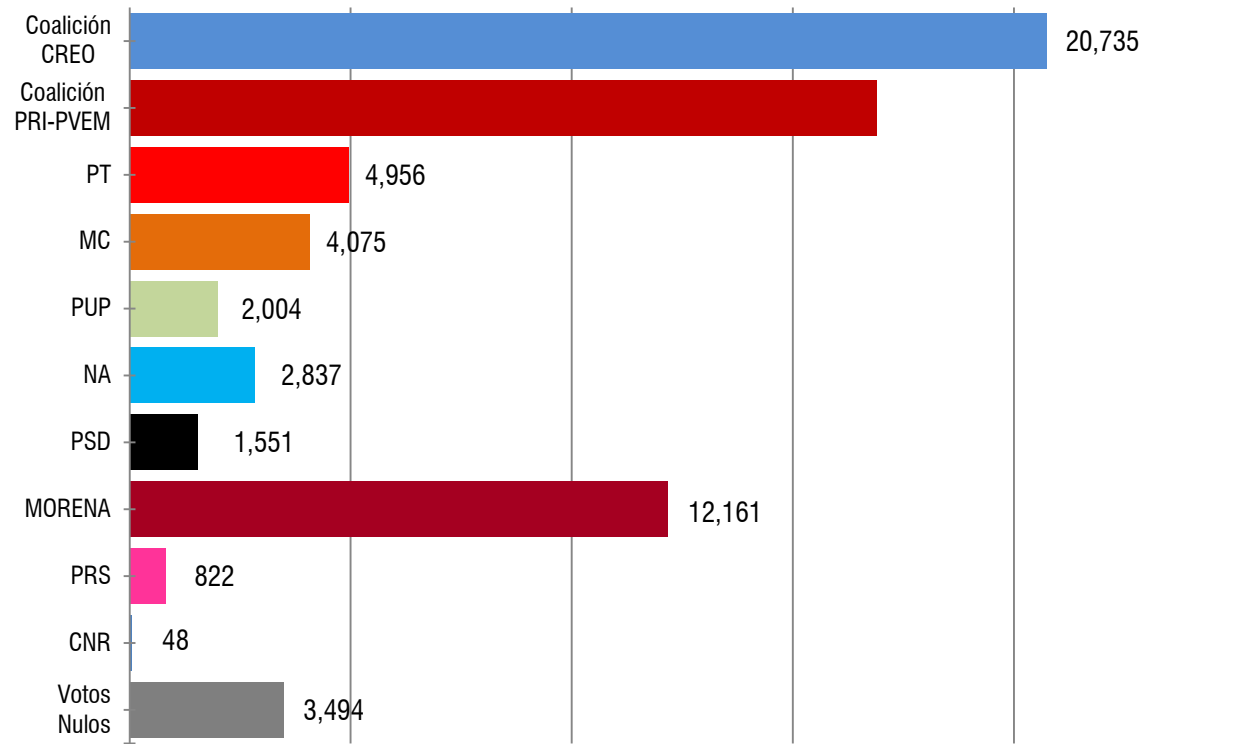
Cve	Municipio	Sección	Casilla	PAN	PRI	PRD	PVEM	PT	MC	PUP	NA	PSD	MORENA	PRS	CNR	Votos Nulos	Total Votos
67	Ocotlán de Morelos	617	SRP01	44	85	41	8	22	13	3	17	6	131	7	1	20	398
112	San Bartolo Coyotepec	798	SRP01	73	85	70	7	46	10	11	25	7	151	6	0	21	512
570	Zimatlán de Álvarez	2439	SRP01	39	58	30	8	33	25	7	11	2	121	3	3	17	357
				156	228	141	23	101	48	21	53	15	403	16	4	58	1267

Votación total emitida en este distrito electoral para la Elección de Diputados por el Principio de Representación Proporcional.	PAN	PRI	PRD	PVEM	PT	MC	PUP	NA	PSD	MORENA	PRS	CNR	Votos Nulos	Total Votos
	8,102	15,495	12,930	1,655	5,057	4,123	2,025	2,890	1,566	12,564	838	52	3,552	70,849



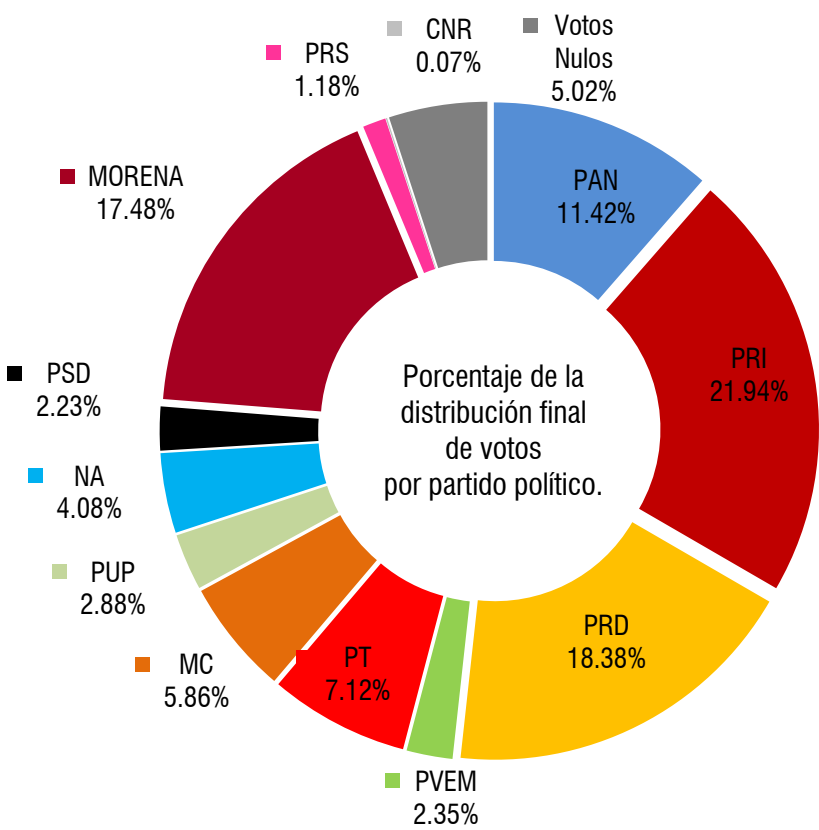
16 Distrito Electoral Local Zimatlán de Álvarez

Lista Nominal: 114,797  
Votación Total Emitida: 69,582  
% de participación: 60.61%



Votación total emitida para los candidatos de las coaliciones y los partidos políticos.  
**CREO.** Coalición Con Rumbo y Estabilidad por Oaxaca.

Instituto Estatal Electoral y de Participación Ciudadana de Oaxaca  
Proceso Electoral Ordinario 2015-2016  
Resultados de la elección de Diputados por el principio de Mayoría Relativa



Distribución final de votos a Partidos Políticos	PAN	PRI	PRD	PVEM	PT	MC	PUP	NA	PSD	MORENA	PRS	CNR	Votos Nulos	Total Votos
	7,946	15,267	12,789	1,632	4,956	4,075	2,004	2,837	1,551	12,161	822	48	3,494	69,582

Votación total emitida para los candidatos de las coaliciones y los partidos políticos	Coalición CREO	Coalición PRI-PVEM	PT	MC	PUP	NA	PSD	MORENA	PRS	CNR	Votos Nulos	Total Votos
	20,735	16,899	4,956	4,075	2,004	2,837	1,551	12,161	822	48	3,494	69,582
	29.80%	24.29%	7.12%	5.86%	2.88%	4.08%	2.23%	17.48%	1.18%	0.07%	5.02%	

## **17 Distrito Electoral Local Tlacolula de Matamoras**

---

No	Cve	Municipio	Sección	Casilla	Lista Nominal	PAN	PRI	PRD	PVEM	PT	MC	PUP	NA	PSD	MORENA	PRS	PAN PRD	PRI PVEM	CNR	Votos Nulos	Total Votos	Participación
1	50	Magdalena Teitipac	378	B	690	21	33	11	4	8	0	0	5	2	27	0	3	5	0	5	124	17.97%
2	50	Magdalena Teitipac	378	C01	689	13	47	6	3	8	0	1	3	3	34	1	4	3	0	16	142	20.61%
3	50	Magdalena Teitipac	379	B	679	21	27	7	6	11	1	6	1	2	35	1	4	2	0	14	138	20.32%
4	50	Magdalena Teitipac	379	C01	678	18	36	12	5	14	0	1	1	0	35	2	2	0	0	14	140	20.65%
5	64	Nejapa de Madero	461	B	679	65	74	20	4	17	0	1	1	1	52	1	7	6	0	12	261	38.44%
6	64	Nejapa de Madero	462	B	493	72	63	12	7	15	0	0	1	2	34	0	3	2	0	5	216	43.81%
7	64	Nejapa de Madero	462	C01	492	49	57	15	6	14	1	0	1	4	31	1	6	1	0	10	196	39.84%
8	64	Nejapa de Madero	463	B	440	79	20	53	0	7	0	0	3	2	38	0	7	0	0	4	213	48.41%
9	64	Nejapa de Madero	463	C01	439	80	25	39	2	2	1	2	2	2	25	0	8	0	1	11	200	45.56%
10	64	Nejapa de Madero	464	B	387	79	35	41	1	5	0	0	1	1	18	2	9	0	0	3	195	50.39%
11	64	Nejapa de Madero	464	C01	386	83	22	41	1	2	0	1	2	0	27	0	5	2	0	3	189	48.96%
12	64	Nejapa de Madero	465	B	732	19	75	6	10	100	2	0	3	4	24	0	0	0	0	12	255	34.84%
13	64	Nejapa de Madero	466	B	689	114	131	36	11	18	7	2	7	3	49	0	3	2	0	12	395	57.33%
14	64	Nejapa de Madero	467	B	250	127	11	16	0	0	0	0	0	6	4	0	0	0	0	6	170	68.00%
15	64	Nejapa de Madero	468	B	410	165	34	19	1	2	0	1	4	0	15	0	5	0	0	2	248	60.49%
16	75	Rojas de Cuauhtemoc	668	B	449	39	60	30	9	21	3	1	6	4	37	7	2	1	0	10	230	51.22%
17	75	Rojas de Cuauhtemoc	668	C01	448	35	44	39	10	18	3	7	6	3	37	9	6	1	1	9	228	50.89%
18	109	San Baltazar Chichicápam	792	B	585	10	137	198	1	7	4	4	1	1	57	1	3	2	0	15	441	75.38%
19	109	San Baltazar Chichicápam	792	C01	584	7	128	252	7	6	1	1	5	0	61	1	1	4	0	16	490	83.90%
20	109	San Baltazar Chichicápam	793	B	558	8	103	221	2	5	4	6	0	6	78	1	4	2	0	17	457	81.90%
21	109	San Baltazar Chichicápam	793	C01	558	6	108	239	2	5	4	4	3	1	67	1	1	0	0	23	464	83.15%
22	114	San Bartolo Yautepec	803	B	510	196	62	20	3	2	0	1	1	0	27	0	10	2	0	8	332	65.10%
23	117	San Bartolomé Quialana	809	B	723	51	63	18	10	10	3	0	3	0	11	0	3	3	0	17	192	26.56%
24	117	San Bartolomé Quialana	809	C01	722	63	73	17	10	8	2	0	5	2	6	1	5	0	0	10	202	27.98%
25	117	San Bartolomé Quialana	809	C02	722	75	60	14	8	7	3	2	0	0	8	8	6	0	0	14	205	28.39%
26	122	San Carlos Yautepec	820	B	376	53	109	8	2	5	2	2	2	0	18	0	1	5	0	4	211	56.12%
27	122	San Carlos Yautepec	820	C01	375	63	83	5	2	1	0	0	4	0	25	0	3	2	0	6	194	51.73%
28	122	San Carlos Yautepec	821	B	457	66	100	4	2	1	0	0	1	0	3	0	0	0	0	10	187	40.92%
29	122	San Carlos Yautepec	821	C01	457	124	134	4	4	2	0	1	0	0	1	0	17	6	0	12	305	66.74%
30	122	San Carlos Yautepec	822	B	302	33	14	3	1	3	1	0	0	0	4	0	6	0	0	14	79	26.16%
31	122	San Carlos Yautepec	823	B	588	6	6	103	1	1	1	1	0	1	15	0	7	0	0	4	146	24.83%
32	122	San Carlos Yautepec	823	E01	243	74	5	72	0	7	0	0	0	0	2	0	4	0	0	4	168	69.14%
33	122	San Carlos Yautepec	824	B	665	66	33	127	10	36	2	0	3	2	13	0	11	2	0	16	321	48.27%
34	122	San Carlos Yautepec	824	E01	415	36	137	29	6	5	0	1	1	0	9	1	1	1	0	5	232	55.90%
35	122	San Carlos Yautepec	825	B	296	67	74	12	13	3	0	0	4	1	16	0	1	0	0	3	194	65.54%
36	122	San Carlos Yautepec	825	E01	120	25	7	24	3	0	2	0	1	0	18	1	3	0	0	2	86	71.67%
37	122	San Carlos Yautepec	826	B	220	33	31	12	1	14	0	0	5	3	8	0	0	0	0	8	115	52.27%
38	122	San Carlos Yautepec	826	E01		Casilla no instalada el día de la Jornada Electoral por conflictos entre agencias.																

No	Cve	Municipio	Sección	Casilla	Lista Nominal	PAN	PRI	PRD	PVEM	PT	MC	PUP	NA	PSD	MORENA	PRS	PAN PRD	PRI PVEM	CNR	Votos Nulos	Total Votos	Participación
39	122	San Carlos Yautepec	827	B	335	104	60	15	3	0	0	0	1	1	7	0	7	1	0	7	206	61.49%
40	122	San Carlos Yautepec	827	E01	181	38	38	4	0	1	0	0	2	1	12	0	0	1	0	4	101	55.80%
41	122	San Carlos Yautepec	828	B	522	102	63	50	6	9	1	1	8	2	46	1	3	0	0	12	304	58.24%
42	122	San Carlos Yautepec	829	B	443	130	28	12	0	1	0	0	2	1	11	0	2	1	0	9	197	44.47%
43	122	San Carlos Yautepec	829	E01	448	173	34	40	2	2	0	0	2	1	21	0	11	1	0	4	291	64.96%
44	122	San Carlos Yautepec	829	E02	317	154	19	24	3	4	0	0	6	1	14	0	9	0	0	3	237	74.76%
45	128	San Dionisio Ocotepec	841	B	616	26	61	30	12	42	1	0	0	1	53	1	1	2	0	15	245	39.77%
46	128	San Dionisio Ocotepec	841	C01	616	43	43	48	10	50	1	2	7	2	37	0	0	2	0	17	262	42.53%
47	128	San Dionisio Ocotepec	841	C02	616	24	65	36	9	58	2	3	5	4	40	1	1	2	0	12	262	42.53%
48	128	San Dionisio Ocotepec	842	B	682	43	58	38	10	66	2	0	4	2	40	2	4	1	0	20	290	42.52%
49	128	San Dionisio Ocotepec	842	C01	682	37	55	36	15	80	1	2	2	1	39	2	1	0	0	20	291	42.67%
50	128	San Dionisio Ocotepec	842	C02	682	43	65	35	11	84	0	4	7	0	36	0	2	0	0	17	304	44.57%
51	128	San Dionisio Ocotepec	842	C03	682	36	82	46	5	72	1	1	4	3	52	1	0	0	7	5	315	46.19%
52	128	San Dionisio Ocotepec	843	B	512	Casilla no instalada por acuerdo de asamblea de San Baltazar Guelavila.																0.00%
53	128	San Dionisio Ocotepec	843	C01	511	Casilla no instalada por acuerdo de asamblea de San Baltazar Guelavila.																0.00%
54	128	San Dionisio Ocotepec	843	C02	511	Casilla no instalada por acuerdo de asamblea de San Baltazar Guelavila.																0.00%
55	128	San Dionisio Ocotepec	844	B	485	68	61	14	9	12	10	1	1	4	40	0	1	1	0	4	226	46.60%
56	128	San Dionisio Ocotepec	845	B	530	Casilla no instalada por acuerdo de asamblea de San Baltazar Guelavila.																0.00%
57	128	San Dionisio Ocotepec	845	C01	529	Casilla no instalada por acuerdo de asamblea de San Baltazar Guelavila.																0.00%
58	143	San Francisco Logueche	894	B	470	37	53	6	6	10	0	2	4	1	24	0	0	2	0	43	188	40.00%
59	143	San Francisco Logueche	894	C01	469	29	48	12	5	16	1	3	4	5	17	0	0	1	0	47	188	40.09%
60	143	San Francisco Logueche	895	B	719	8	40	5	9	19	1	0	6	3	97	2	0	1	0	57	248	34.49%
61	159	San Jerónimo Taviche	931	B	576	25	111	20	8	5	3	2	2	3	53	1	3	4	0	11	251	43.58%
62	159	San Jerónimo Taviche	931	C01	575	19	120	22	9	9	2	1	3	1	43	1	4	0	0	15	249	43.30%
63	161	San Jerónimo Tlacoahuaya	934	B	562	22	62	23	3	14	4	1	2	4	80	8	2	3	0	10	238	42.35%
64	161	San Jerónimo Tlacoahuaya	934	C01	562	21	50	31	3	14	0	5	2	2	73	6	0	2	0	8	217	38.61%
65	161	San Jerónimo Tlacoahuaya	935	B	381	14	51	15	3	13	0	1	2	2	37	1	0	1	0	6	146	38.32%
66	161	San Jerónimo Tlacoahuaya	935	C01	381	18	53	12	3	8	0	4	2	1	26	2	0	1	0	7	137	35.96%
67	161	San Jerónimo Tlacoahuaya	936	B	631	61	105	20	9	8	4	4	7	2	42	13	4	0	1	14	294	46.59%
68	161	San Jerónimo Tlacoahuaya	936	C01	631	63	104	25	10	10	5	6	7	6	41	8	2	3	0	12	302	47.86%
69	161	San Jerónimo Tlacoahuaya	937	B	446	37	70	18	6	13	1	1	2	2	37	2	2	7	0	15	213	47.76%
70	161	San Jerónimo Tlacoahuaya	937	C01	446	37	88	17	10	5	4	7	5	0	30	1	2	3	0	12	221	49.55%
71	168	San José Lachiguiri	955	B	633	39	138	9	6	7	7	6	7	9	30	0	1	1	0	19	279	44.08%
72	168	San José Lachiguiri	955	C01	633	49	121	15	8	14	6	6	5	7	32	3	1	0	0	15	282	44.55%
73	168	San José Lachiguiri	956	B	675	39	137	30	18	17	6	11	15	7	50	3	1	1	0	26	361	53.48%
74	168	San José Lachiguiri	957	B	344	14	22	10	14	18	2	1	9	5	35	4	0	0	0	13	147	42.73%
75	168	San José Lachiguiri	957	E01	534	9	8	15	3	10	5	1	9	8	184	2	1	0	0	22	277	51.87%
76	195	San Juan del Rio	1133	B	521	15	104	13	19	6	0	1	4	3	12	0	1	2	0	11	191	36.66%

No	Cve	Municipio	Sección	Casilla	Lista Nominal	PAN	PRI	PRD	PVEM	PT	MC	PUP	NA	PSD	MORENA	PRS	PAN PRD	PRI PVEM	CNR	Votos Nulos	Total Votos	Participación
77	195	San Juan del Rio	1133	C01	521	19	115	11	21	12	0	1	2	4	14	0	1	5	0	6	211	40.50%
78	198	San Juan Guelavia	1137	B	717	30	110	12	10	24	1	5	5	2	38	11	0	2	0	10	260	36.26%
79	198	San Juan Guelavia	1137	C01	716	26	95	14	4	22	2	6	3	2	34	9	3	1	0	10	231	32.26%
80	198	San Juan Guelavia	1138	B	472	38	53	10	5	15	0	2	3	0	35	9	0	0	0	8	178	37.71%
81	198	San Juan Guelavia	1138	C01	471	21	55	13	6	9	0	5	2	1	42	4	0	0	0	4	162	34.39%
82	204	San Juan Lachigalla	1172	B	737	148	223	10	13	31	3	4	5	1	12	1	1	2	0	28	482	65.40%
83	204	San Juan Lachigalla	1173	B	467	58	46	6	2	105	1	2	2	0	26	0	1	1	0	6	256	54.82%
84	204	San Juan Lachigalla	1174	B	543	74	19	13	4	217	3	1	3	8	14	0	0	0	0	14	370	68.14%
85	204	San Juan Lachigalla	1175	B	445	28	48	9	7	102	0	1	3	1	2	0	0	0	0	11	212	47.64%
86	205	San Juan Lajarcia	1176	B	539	56	153	29	1	4	1	0	1	15	34	1	3	0	0	3	301	55.84%
87	219	San Juan Teitipac	1226	B	557	37	68	11	8	11	0	3	3	1	26	1	4	7	0	10	190	34.11%
88	219	San Juan Teitipac	1226	C01	557	37	82	19	9	15	5	1	2	5	17	0	6	5	0	20	223	40.04%
89	219	San Juan Teitipac	1227	B	439	42	60	20	9	15	4	4	6	2	22	2	4	4	0	18	212	48.29%
90	219	San Juan Teitipac	1227	C01	439	28	65	24	7	15	0	6	8	2	16	1	3	5	0	19	199	45.33%
91	226	San Lorenzo Albarradas	1241	B	699	42	105	12	5	59	1	1	5	5	18	9	0	0	0	19	281	40.20%
92	226	San Lorenzo Albarradas	1241	C01	698	37	118	9	11	68	1	2	7	5	34	9	0	3	0	10	314	44.99%
93	226	San Lorenzo Albarradas	1241	E01	274	3	14	4	4	2	1	0	2	122	1	0	1	0	0	8	162	59.12%
94	226	San Lorenzo Albarradas	1242	B	366	32	74	11	4	18	2	0	6	7	2	0	0	0	0	7	163	44.54%
95	233	San Lucas Quiaviní	1266	B	728	43	82	11	8	103	2	1	3	2	15	0	1	1	0	9	281	38.60%
96	233	San Lucas Quiaviní	1266	C01	727	51	85	7	4	110	0	2	2	2	8	2	1	0	0	8	282	38.79%
97	235	San Luis Amatlán	1271	B	470	39	124	10	2	12	0	7	4	1	12	1	0	2	0	26	240	51.06%
98	235	San Luis Amatlán	1272	B	539	43	154	12	16	3	0	5	6	3	35	2	1	6	0	15	301	55.84%
99	235	San Luis Amatlán	1273	B	410	30	60	15	12	17	3	8	5	0	23	1	0	1	0	3	178	43.41%
100	235	San Luis Amatlán	1273	C01	409	32	61	7	10	17	5	16	6	4	26	0	1	1	0	5	191	46.70%
101	235	San Luis Amatlán	1274	B	427	15	100	7	7	9	1	54	11	3	18	2	0	1	0	24	252	59.02%
102	235	San Luis Amatlán	1274	C01	427	12	111	11	6	2	1	29	6	1	21	0	0	1	0	11	212	49.65%
103	282	San Miguel Tilquiápam	1407	B	506	45	32	39	4	9	0	1	14	1	58	0	4	2	0	27	236	46.64%
104	282	San Miguel Tilquiápam	1407	C01	506	40	22	26	4	14	2	3	5	1	48	1	2	1	0	25	194	38.34%
105	282	San Miguel Tilquiápam	1407	C02	506	38	25	37	3	14	0	5	10	3	64	1	5	2	0	16	223	44.07%
106	282	San Miguel Tilquiápam	1408	B	713	44	43	50	7	17	0	7	8	10	64	1	0	1	0	31	283	39.69%
107	296	San Pablo Villa de Mitla	1440	B	605	101	147	7	51	24	2	4	1	4	26	3	3	31	0	20	424	70.08%
108	296	San Pablo Villa de Mitla	1440	C01	604	107	154	16	57	31	1	4	7	4	46	2	1	15	0	19	464	76.82%
109	296	San Pablo Villa de Mitla	1441	B	501	80	107	5	30	22	1	6	7	3	35	5	3	14	0	18	336	67.07%
110	296	San Pablo Villa de Mitla	1441	C01	500	94	110	7	46	22	2	2	1	3	25	0	3	16	0	12	343	68.60%
111	296	San Pablo Villa de Mitla	1441	SMR01		23	12	6	3	2	1	0	1	2	8	0	0	1	0	4	63	
112	296	San Pablo Villa de Mitla	1442	B	712	99	151	9	40	27	4	4	1	24	37	5	3	16	0	21	441	61.94%
113	296	San Pablo Villa de Mitla	1442	C01	711	97	157	15	48	26	2	2	2	27	38	7	4	27	1	20	473	66.53%
114	296	San Pablo Villa de Mitla	1443	B	714	89	136	24	40	38	4	4	5	9	50	4	14	22	0	22	461	64.57%

No	Cve	Municipio	Sección	Casilla	Lista Nominal	PAN	PRI	PRD	PVEM	PT	MC	PUP	NA	PSD	MORENA	PRS	PAN PRD	PRI PVEM	CNR	Votos Nulos	Total Votos	Participación
115	296	San Pablo Villa de Mitla	1443	C01	714	77	156	21	69	39	7	1	8	11	36	2	4	12	0	19	462	64.71%
116	296	San Pablo Villa de Mitla	1444	B	697	130	152	23	38	38	3	2	7	4	36	3	0	14	1	21	472	67.72%
117	296	San Pablo Villa de Mitla	1444	C01	697	108	154	13	35	42	4	4	5	5	49	5	3	12	0	22	461	66.14%
118	296	San Pablo Villa de Mitla	1444	E01	492	81	92	10	5	19	1	1	10	2	24	1	2	3	0	7	258	52.44%
119	296	San Pablo Villa de Mitla	1445	B	330	59	73	12	5	14	0	2	5	0	6	0	3	4	0	17	200	60.61%
120	296	San Pablo Villa de Mitla	1446	B	496	47	94	21	16	13	1	1	14	3	55	6	5	1	0	12	289	58.27%
121	296	San Pablo Villa de Mitla	1447	B	513	85	176	4	23	25	0	3	3	14	14	2	2	14	0	24	389	75.83%
122	296	San Pablo Villa de Mitla	1447	C01	512	124	132	10	22	30	1	3	6	10	10	3	1	15	0	28	395	77.15%
123	314	San Pedro Mártir Quiechapa	1495	B	541	43	80	25	7	19	2	16	2	2	37	1	7	0	1	7	249	46.03%
124	323	San Pedro Quiatoni	1535	B	669	18	258	11	16	22	2	0	6	1	18	0	0	4	0	18	374	55.90%
125	323	San Pedro Quiatoni	1535	E01	94	3	7	3	1	3	1	0	1	1	50	0	1	0	0	4	75	79.79%
126	323	San Pedro Quiatoni	1536	B	548	20	231	6	11	19	3	2	2	4	17	0	0	3	0	21	339	61.86%
127	323	San Pedro Quiatoni	1536	C01	547	15	207	10	13	10	3	1	8	4	14	1	0	6	0	14	306	55.94%
128	323	San Pedro Quiatoni	1537	B	510	21	171	9	6	15	2	3	0	1	16	0	2	8	0	8	262	51.37%
129	323	San Pedro Quiatoni	1537	C01	509	23	155	9	13	15	4	1	2	2	20	0	0	2	0	9	255	50.10%
130	323	San Pedro Quiatoni	1537	E01	251	29	64	10	12	11	4	0	5	1	18	1	1	1	0	14	171	68.13%
131	323	San Pedro Quiatoni	1538	B	535	88	46	33	14	21	1	2	7	1	62	1	4	0	0	25	305	57.01%
132	323	San Pedro Quiatoni	1538	C01	534	97	55	21	9	22	2	2	3	0	56	1	2	0	0	12	282	52.81%
133	323	San Pedro Quiatoni	1539	B	746	95	89	43	13	23	2	5	14	3	57	1	4	2	0	24	375	50.27%
134	323	San Pedro Quiatoni	1539	C01	746	84	82	44	9	31	3	8	10	1	56	0	2	1	0	20	351	47.05%
135	323	San Pedro Quiatoni	1540	B	475	23	114	16	16	12	3	2	7	3	10	0	3	3	0	15	227	47.79%
136	323	San Pedro Quiatoni	1540	E01	745	44	199	56	13	38	2	7	5	3	14	0	4	1	0	28	414	55.57%
137	326	San Pedro Taviche	1553	B	395	15	93	29	4	81	3	0	3	2	6	0	2	1	0	14	253	64.05%
138	326	San Pedro Taviche	1553	C01	394	16	75	19	3	92	0	1	2	1	5	1	0	1	0	7	223	56.60%
139	331	San Pedro Totolápam	1561	B	589	67	47	22	9	47	2	2	2	2	20	1	4	3	0	8	236	40.07%
140	331	San Pedro Totolápam	1561	C01	588	81	32	13	8	50	3	0	3	2	17	4	1	0	0	6	220	37.41%
141	331	San Pedro Totolápam	1562	B	625	51	60	30	5	18	1	4	5	1	21	1	0	3	0	10	210	33.60%
142	331	San Pedro Totolápam	1563	B	461	44	37	29	3	6	5	2	3	3	62	1	2	0	0	5	202	43.82%
143	340	San Sebastián Abasolo	1606	B	746	67	82	23	4	17	2	16	5	0	62	0	3	0	0	7	288	38.61%
144	340	San Sebastián Abasolo	1606	C01	746	48	87	22	9	23	2	17	5	1	30	0	5	0	0	7	256	34.32%
145	346	San Sebastián Teitipac	1626	B	544	76	73	12	4	13	2	2	9	1	21	3	0	2	0	10	228	41.91%
146	346	San Sebastián Teitipac	1626	C01	544	79	62	13	5	24	1	1	6	1	42	2	3	3	0	11	253	46.51%
147	346	San Sebastián Teitipac	1626	C02	543	60	80	11	7	9	2	2	7	0	38	0	2	2	0	14	234	43.09%
148	356	Santa Ana del Valle	1644	B	476	32	42	22	6	32	4	1	10	6	12	1	4	2	0	8	182	38.24%
149	356	Santa Ana del Valle	1644	C01	476	27	41	18	5	24	2	2	2	11	26	2	1	4	0	8	173	36.34%
150	356	Santa Ana del Valle	1645	B	747	31	52	31	6	40	6	7	15	7	20	1	2	0	1	13	232	31.06%
151	357	Santa Ana Tavela	1646	B	641	119	142	24	3	4	6	0	1	3	19	0	15	4	0	23	363	56.63%
152	368	Santa Catarina Minas	1673	B	694	54	88	67	13	23	4	2	8	3	82	5	5	0	0	26	380	54.76%



No	Cve	Municipio	Sección	Casilla	Lista Nominal	PAN	PRI	PRD	PVEM	PT	MC	PUP	NA	PSD	MORENA	PRS	PAN PRD	PRI PVEM	CNR	Votos Nulos	Total Votos	Participación
153	368	Santa Catarina Minas	1674	B	687	66	59	71	7	24	2	6	10	4	93	1	5	3	0	21	372	54.15%
154	381	Santa Cruz Papalutla	1703	B	741	34	96	36	9	22	1	3	1	5	111	2	3	6	0	15	344	46.42%
155	381	Santa Cruz Papalutla	1703	C01	740	31	96	38	4	19	2	2	6	2	125	4	11	2	0	17	359	48.51%
156	410	Santa María del Tule	1829	B	627	44	68	33	8	25	6	9	8	1	104	13	4	4	0	21	348	55.50%
157	410	Santa María del Tule	1829	C01	627	45	68	33	8	25	6	9	8	1	104	13	4	3	0	21	348	55.50%
158	410	Santa María del Tule	1829	E01	359	21	81	25	8	8	1	6	0	1	28	0	2	2	0	4	187	52.09%
159	410	Santa María del Tule	1830	B	453	31	81	23	5	19	1	8	4	2	93	11	0	3	1	8	290	64.02%
160	410	Santa María del Tule	1830	C01	452	27	86	18	4	21	2	3	7	2	70	8	3	2	0	12	265	58.63%
161	410	Santa María del Tule	1831	B	617	50	85	29	9	27	11	4	6	4	140	6	2	4	0	13	390	63.21%
162	410	Santa María del Tule	1831	C01	617	47	86	34	12	38	9	8	9	5	110	13	81	98	0	14	564	91.41%
163	410	Santa María del Tule	1832	B	550	49	69	15	10	28	3	3	1	0	52	4	3	2	0	9	248	45.09%
164	410	Santa María del Tule	1832	C01	550	32	65	15	5	27	2	8	2	2	57	3	2	1	0	13	234	42.55%
165	410	Santa María del Tule	1832	C02	549	45	55	18	8	28	4	10	1	3	42	8	3	2	0	13	240	43.72%
166	410	Santa María del Tule	1833	B	556	21	46	15	5	43	1	1	3	2	47	5	2	2	0	10	203	36.51%
167	410	Santa María del Tule	1833	C01	555	16	49	18	3	46	1	4	8	0	64	7	0	2	0	15	233	41.98%
168	410	Santa María del Tule	1833	SMR01		4	9	2	0	4	0	0	1	0	10	1	0	0	0	1	32	
169	412	Santa María Guelace	1838	B	570	33	77	37	9	17	2	16	7	4	49	9	5	5	0	19	289	50.70%
170	429	Santa María Quiegolani	1903	B	600	150	99	34	10	11	1	4	3	0	30	1	6	3	0	9	361	60.17%
171	429	Santa María Quiegolani	1903	C01	599	142	72	31	2	6	1	0	0	0	32	0	7	7	0	6	306	51.09%
172	450	Santa María Zoquitlán	1951	B	485	11	90	25	5	35	1	2	3	2	26	2	1	3	0	6	212	43.71%
173	450	Santa María Zoquitlán	1951	C01	484	14	82	16	5	60	0	0	2	0	16	0	3	6	0	7	211	43.60%
174	450	Santa María Zoquitlán	1952	B	452	36	37	38	11	12	5	2	3	0	14	1	9	2	0	15	185	40.93%
175	450	Santa María Zoquitlán	1952	C01	451	33	53	28	7	20	4	1	4	0	18	2	4	3	0	10	187	41.46%
176	450	Santa María Zoquitlán	1953	B	526	52	107	19	10	12	0	3	6	1	9	0	1	1	0	6	227	43.16%
177	450	Santa María Zoquitlán	1954	B	229	14	24	26	6	13	0	0	2	0	4	1	1	0	0	10	101	44.10%
178	476	Santiago Matatlán	2065	B	515	43	81	13	9	9	2	2	8	2	33	1	3	2	0	18	226	43.88%
179	476	Santiago Matatlán	2065	C01	515	65	63	16	5	13	3	2	14	2	28	1	4	3	0	13	232	45.05%
180	476	Santiago Matatlán	2066	B	743	76	110	34	15	23	2	4	19	1	53	3	11	4	0	25	380	51.14%
181	476	Santiago Matatlán	2067	B	429	52	80	16	7	9	2	1	8	2	18	0	1	1	0	12	209	48.72%
182	476	Santiago Matatlán	2067	C01	428	52	60	15	10	14	3	2	3	1	10	6	5	2	0	14	197	46.03%
183	476	Santiago Matatlán	2068	B	557	46	33	16	10	51	1	4	3	2	28	0	0	0	0	15	209	37.52%
184	476	Santiago Matatlán	2068	C01	557	35	32	25	6	64	2	13	9	2	36	1	0	0	1	12	238	42.73%
185	476	Santiago Matatlán	2069	B	701	43	47	39	8	34	2	9	6	2	46	1	3	0	0	18	258	36.80%
186	476	Santiago Matatlán	2069	C01	701	69	58	42	10	39	0	7	5	1	40	2	2	2	0	15	292	41.65%
187	476	Santiago Matatlán	2069	C02	700	47	61	43	10	32	1	5	4	5	40	0	4	3	4	23	282	40.29%
188	476	Santiago Matatlán	2069	C03	700	55	67	24	7	13	5	1	8	1	48	1	2	1	1	11	245	35.00%
189	476	Santiago Matatlán	2069	C04	700	55	56	48	5	25	2	4	4	2	42	1	0	0	0	13	257	36.71%
190	505	Santo Domingo Albarradas	2172	B	576	19	88	43	13	13	1	2	17	6	70	0	4	5	0	11	292	50.69%



No	Cve	Municipio	Sección	Casilla	Lista Nominal	PAN	PRI	PRD	PVEM	PT	MC	PUP	NA	PSD	MORENA	PRS	PAN PRD	PRI PVEM	CNR	Votos Nulos	Total Votos	Participación
191	550	Tlacolula de Matamoros	2352	B	711	70	59	34	12	11	22	3	18	7	102	7	6	4	0	15	370	52.04%
192	550	Tlacolula de Matamoros	2352	C01	711	51	64	55	7	10	36	6	14	5	83	8	3	4	1	23	370	52.04%
193	550	Tlacolula de Matamoros	2352	C02	710	49	58	53	10	14	35	7	21	4	81	2	5	2	1	14	356	50.14%
194	550	Tlacolula de Matamoros	2352	C03	710	60	63	67	9	10	30	6	16	3	88	8	3	0	0	22	385	54.23%
195	550	Tlacolula de Matamoros	2352	C04	710	69	67	56	12	12	27	7	17	3	85	4	2	2	0	10	373	52.54%
196	550	Tlacolula de Matamoros	2352	SMR01		23	38	20	5	1	2	1	4	0	52	0	2	1	0	7	156	
197	550	Tlacolula de Matamoros	2353	B	520	35	74	40	8	12	32	2	17	3	45	1	5	3	0	22	299	57.50%
198	550	Tlacolula de Matamoros	2353	C01	520	30	53	54	9	11	41	5	12	4	65	4	3	4	0	12	307	59.04%
199	550	Tlacolula de Matamoros	2353	C02	520	41	71	45	5	7	30	6	19	3	47	2	3	1	1	8	289	55.58%
200	550	Tlacolula de Matamoros	2353	E01	617	43	70	20	7	13	16	10	5	5	45	5	4	4	1	9	257	41.65%
201	550	Tlacolula de Matamoros	2353	E01 C01	617	46	49	25	11	16	18	6	5	2	53	13	5	0	0	9	258	41.82%
202	550	Tlacolula de Matamoros	2353	E01C02	616	40	58	17	8	15	28	4	11	4	61	6	2	3	1	13	271	43.99%
203	550	Tlacolula de Matamoros	2354	B	691	83	88	50	9	14	29	4	17	4	36	4	4	1	0	18	361	52.24%
204	550	Tlacolula de Matamoros	2354	C01	691	62	87	46	13	16	29	3	15	3	45	1	7	3	0	20	350	50.65%
205	550	Tlacolula de Matamoros	2354	C02	691	76	78	28	6	10	36	5	20	4	55	4	5	6	0	17	350	50.65%
206	550	Tlacolula de Matamoros	2354	C03	690	81	76	29	11	13	37	3	7	5	55	4	7	2	0	23	353	51.16%
207	550	Tlacolula de Matamoros	2355	B	709	109	51	38	11	28	25	4	42	8	73	4	8	1	1	19	422	59.52%
208	550	Tlacolula de Matamoros	2355	C01	709	103	56	41	7	11	41	5	31	8	93	6	5	3	0	20	430	60.65%
209	550	Tlacolula de Matamoros	2356	B	431	73	32	43	8	6	15	5	10	0	27	1	7	1	0	14	242	56.15%
210	550	Tlacolula de Matamoros	2356	C01	430	57	21	35	6	15	18	1	24	5	35	1	9	3	0	17	247	57.44%
211	550	Tlacolula de Matamoros	2356	E01	225	45	59	7	2	3	29	1	4	0	3	0	2	3	0	5	163	72.44%
212	550	Tlacolula de Matamoros	2357	B	723	143	63	49	10	11	23	4	18	2	71	1	13	0	0	20	428	59.20%
213	550	Tlacolula de Matamoros	2357	C01	723	110	71	63	20	15	30	3	26	3	62	4	10	2	0	14	433	59.89%
214	550	Tlacolula de Matamoros	2358	B	587	62	58	30	9	11	30	2	22	6	49	3	5	3	0	15	305	51.96%
215	550	Tlacolula de Matamoros	2358	C01	587	86	62	41	9	7	20	2	25	6	44	2	8	3	0	17	332	56.56%
216	550	Tlacolula de Matamoros	2358	C02	587	60	66	43	16	5	36	3	15	6	47	2	5	3	1	20	328	55.88%
217	550	Tlacolula de Matamoros	2359	B	541	89	63	58	7	7	17	6	9	0	40	2	8	0	0	16	322	59.52%
218	550	Tlacolula de Matamoros	2360	B	464	55	117	9	3	13	32	1	5	1	7	0	2	6	1	13	265	57.11%
219	550	Tlacolula de Matamoros	2360	C01	464	41	116	12	5	5	21	2	3	0	8	0	1	9	0	12	235	50.65%
220	550	Tlacolula de Matamoros	2361	B	354	10	90	48	15	16	5	2	17	3	5	1	2	4	0	8	226	63.84%
221	561	Villa Díaz Ordaz	2412	B	564	35	68	13	13	24	5	4	12	2	36	2	2	3	0	10	229	40.60%
222	561	Villa Díaz Ordaz	2412	C01	563	37	51	20	15	21	4	0	13	1	44	1	0	1	0	14	222	39.43%
223	561	Villa Díaz Ordaz	2413	B	531	36	67	21	8	34	2	4	9	9	25	4	2	1	0	16	238	44.82%
224	561	Villa Díaz Ordaz	2413	C01	530	38	96	28	8	30	6	7	9	3	36	3	0	0	0	25	289	54.53%
225	561	Villa Díaz Ordaz	2414	B	441	46	29	10	11	27	2	1	5	2	24	1	1	0	0	6	165	37.41%
226	561	Villa Díaz Ordaz	2414	C01	441	36	32	10	6	22	3	1	4	2	12	2	3	2	0	8	143	32.43%
227	561	Villa Díaz Ordaz	2414	E01	135	19	37	15	5	1	1	0	0	2	3	0	1	0	0	3	87	64.44%
228	561	Villa Díaz Ordaz	2415	B	597	52	61	17	5	43	0	3	6	1	35	0	5	4	0	9	241	40.37%

No	Cve	Municipio	Sección	Casilla	Lista Nominal	PAN	PRI	PRD	PVEM	PT	MC	PUP	NA	PSD	MORENA	PRS	PAN PRD	PRI PVEM	CNR	Votos Nulos	Total Votos	Participación
229	561	Villa Díaz Ordaz	2415	C01	597	30	53	19	5	37	3	1	13	4	33	1	1	1	0	15	216	36.18%
230	561	Villa Díaz Ordaz	2416	B	280	6	19	16	8	10	1	3	6	8	87	0	2	0	0	9	175	62.50%
231	563	Yaxe	2419	B	420	50	82	12	5	15	0	0	1	1	20	0	1	2	0	22	211	50.24%
232	563	Yaxe	2419	C01	419	41	75	8	4	10	0	0	3	1	24	2	2	2	0	9	181	43.20%
233	563	Yaxe	2420	B	476	46	82	26	4	13	1	1	3	2	12	0	0	1	0	20	211	44.33%
234	563	Yaxe	2420	C01	476	47	61	22	5	18	0	0	4	1	30	0	1	2	1	8	200	42.02%
			120	234	124,704	11,903	17,101	6,328	2,060	4,906	1,179	768	1,393	777	8,485	496	772	714	30	3,082	59,994	48.11%

Distribución final de votos a Partidos Políticos	PAN	PRI	PRD	PVEM	PT	MC	PUP	NA	PSD	MORENA	PRS	CNR	Votos Nulos	Total Votos
	12,289	17,458	6,714	2,417	4,906	1,179	768	1,393	777	8,485	496	30	3,082	59,994

Votación total emitida para los candidatos de las coaliciones y los partidos políticos	COALICION CREO PAN-PRD	COALCIÓN PRI-PVEM	PT	MC	PUP	NA	PSD	MORENA	PRS	CNR	Votos Nulos	Total Votos
	19,003	19,875	4,906	1,179	768	1,393	777	8,485	496	30	3,082	59,994
	31.67%	33.13%	8.18%	1.97%	1.28%	2.32%	1.30%	14.14%	0.83%	0.05%	5.14%	

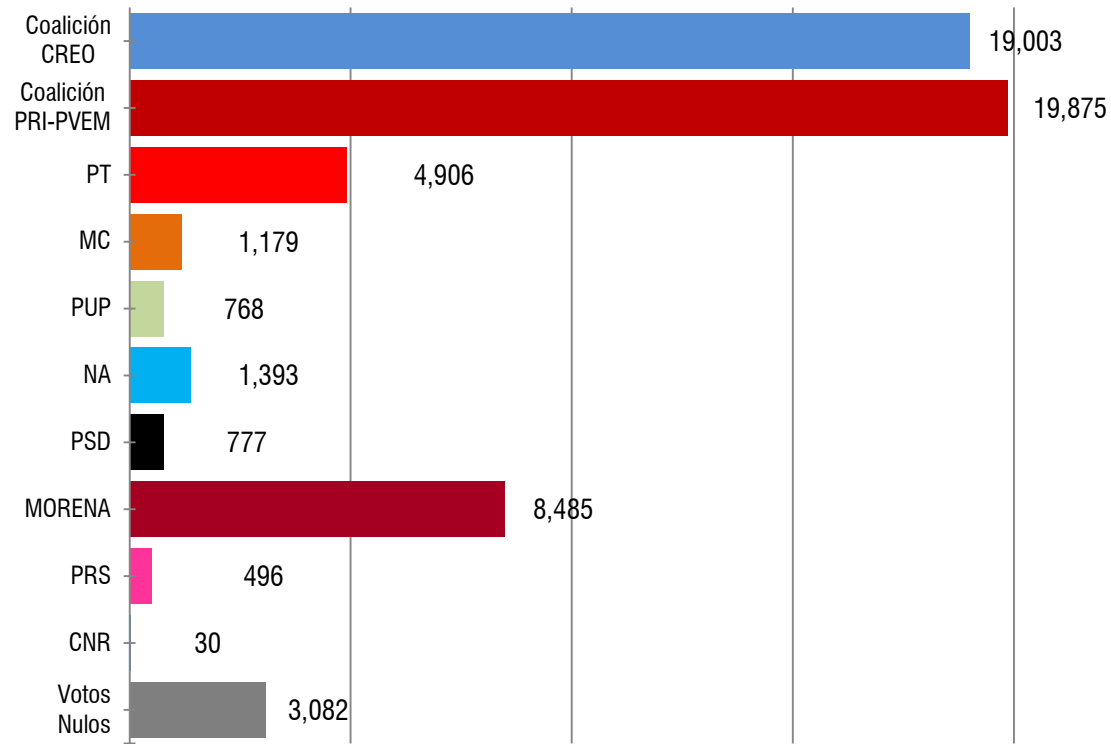
Votos para Diputados de Representación Proporcional emitidos en las casillas Especiales

Cve	Municipio	Sección	Casilla	PAN	PRI	PRD	PVEM	PT	MC	PUP	NA	PSD	MORENA	PRS	CNR	Votos Nulos	Total Votos
296	San Pablo Villa de Mitla	1441	SRP01	13	15	0	1	7	0	1	2	0	12	2	0	4	57
410	Santa María del Tule	1833	SRP01	21	58	15	4	18	4	4	4	3	73	2	0	6	212
550	Tlacolula de Matamoros	2352	SRP01	71	101	44	4	41	13	14	10	7	203	12	2	19	541
				105	174	59	9	66	17	19	16	10	288	16	2	29	810

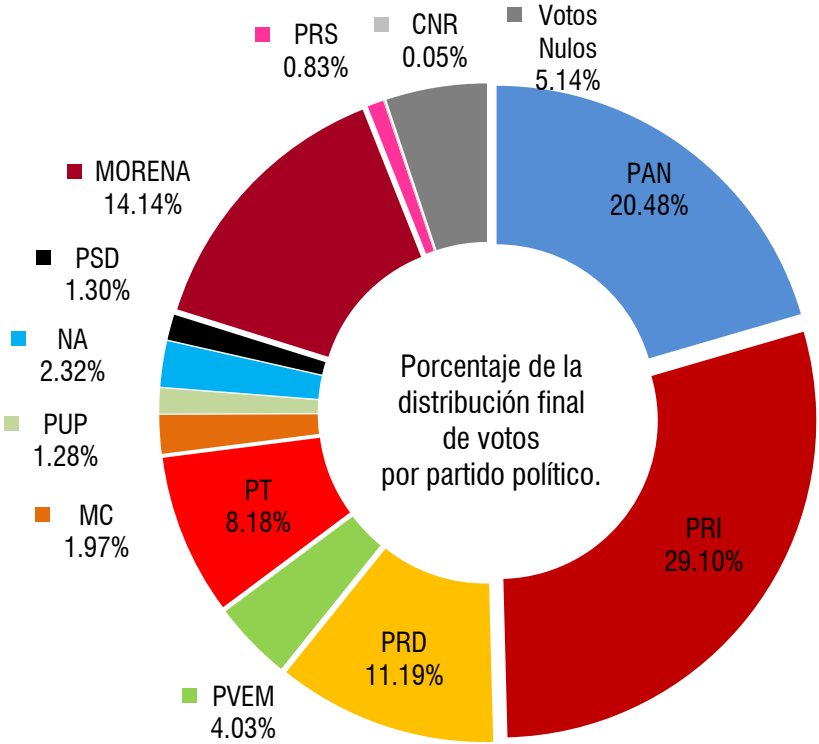
Votación total emitida en este distrito electoral para la Elección de Diputados por el Principio de Representación Proporcional.	PAN	PRI	PRD	PVEM	PT	MC	PUP	NA	PSD	MORENA	PRS	CNR	Votos Nulos	Total Votos
	12,394	17,632	6,773	2,426	4,972	1,196	787	1,409	787	8,773	512	32	3,111	60,804

17 Distrito Electoral Local Tlacolula de Matamoros

Lista Nominal: 124,704  
Votación Total Emitida: 62,318  
% de participación: 48.11%



Instituto Estatal Electoral y de Participación Ciudadana de Oaxaca  
Proceso Electoral Ordinario 2015-2016  
Resultados de la elección de Diputados por el principio de Mayoría Relativa



Votación total emitida para los candidatos de las coaliciones y los partidos políticos.  
**CREO.** Coalición Con Rumbo y Estabilidad por Oaxaca.

Distribución final de votos a Partidos Políticos	PAN	PRI	PRD	PVEM	PT	MC	PUP	NA	PSD	MORENA	PRS	CNR	Votos Nulos	Total Votos
	12,289	17,458	6,714	2,417	4,906	1,179	768	1,393	777	8,485	496	30	3,082	59,994

Votación total emitida para los candidatos de las coaliciones y los partidos políticos	Coalición CREO	Coalición PRI-PVEM	PT	MC	PUP	NA	PSD	MORENA	PRS	CNR	Votos Nulos	Total Votos
	19,003	19,875	4,906	1,179	768	1,393	777	8,485	496	30	3,082	59,994
	31.67%	33.13%	8.18%	1.97%	1.28%	2.32%	1.30%	14.14%	0.83%	0.05%	5.14%	

## **18** Distrito Electoral Local **Santo Domingo Tehuantepec**

---

**Instituto Estatal Electoral y de Participación Ciudadana de Oaxaca**  
Elección de Diputados por el principio de Mayoría Relativa y Representación Proporcional  
**18 Distrito Electoral Local Santo Domingo Tehuantepec**



No	Cve	Municipio	Sección	Casilla	Lista Nominal	PAN	PRI	PRD	PVEM	PT	MC	PUP	NA	PSD	MORENA	PRS	PAN PRD	PRI PVEM	CNR	Votos Nulos	Total Votos	Participación
1	9	Asunción Tlacolulita	68	B	428	6	117	16	1	42	0	1	0	5	45	37	1	1	0	8	280	65.42%
2	9	Asunción Tlacolulita	69	B	203	2	25	45	0	9	0	0	0	2	15	1	0	0	0	2	101	49.75%
3	35	Guevea de Humboldt	194	B	508	5	125	10	4	1	0	1	1	0	64	9	0	1	0	15	236	46.46%
4	35	Guevea de Humboldt	194	C01	507	7	152	8	4	4	0	0	4	2	48	12	0	1	0	11	253	49.90%
5	35	Guevea de Humboldt	195	B	567	10	182	16	2	1	0	1	2	1	74	19	0	1	0	11	320	56.44%
6	35	Guevea de Humboldt	195	C01	567	5	148	13	4	3	1	1	2	2	102	10	1	3	0	8	303	53.44%
7	35	Guevea de Humboldt	196	B	602	6	200	9	1	2	0	2	4	2	67	5	1	2	0	10	311	51.66%
8	35	Guevea de Humboldt	196	C01	601	4	214	13	4	2	0	0	0	2	55	1	1	2	0	11	309	51.41%
9	35	Guevea de Humboldt	197	B	436	0	111	44	1	16	0	0	0	1	92	0	0	0	0	3	268	61.47%
10	51	Magdalena Tequisistlán	380	B	616	30	69	29	8	15	22	37	4	1	187	58	0	0	0	24	484	78.57%
11	51	Magdalena Tequisistlán	380	C01	616	37	80	24	2	27	18	47	0	6	151	59	0	1	0	13	465	75.49%
12	51	Magdalena Tequisistlán	381	B	639	44	96	20	4	16	10	27	5	2	172	61	1	5	0	16	479	74.96%
13	51	Magdalena Tequisistlán	381	C01	638	62	84	37	3	1	23	20	2	8	168	75	3	2	0	19	507	79.47%
14	51	Magdalena Tequisistlán	382	B	608	49	71	34	4	21	28	41	3	1	151	56	0	1	0	26	486	79.93%
15	51	Magdalena Tequisistlán	382	C01	608	45	61	38	2	18	27	31	2	5	165	46	0	1	0	14	455	74.84%
16	51	Magdalena Tequisistlán	382	C02	608	46	93	39	1	16	21	21	0	6	146	63	2	2	0	17	473	77.80%
17	51	Magdalena Tequisistlán	383	B	152	16	15	28	1	7	16	7	2	0	16	7	0	0	0	7	122	80.26%
18	51	Magdalena Tequisistlán	384	B	109	2	27	9	2	10	5	5	0	1	30	2	0	0	0	5	98	89.91%
19	51	Magdalena Tequisistlán	385	B	680	42	150	61	2	56	36	90	4	20	79	15	0	0	0	17	572	84.12%
20	52	Magdalena Tlacotepec	386	B	508	4	28	28	3	77	91	2	1	0	170	2	0	0	0	31	437	86.02%
21	52	Magdalena Tlacotepec	386	C01	508	6	42	28	8	54	53	0	1	1	181	8	0	0	0	49	431	84.84%
22	280	San Miguel Tenango	1402	B	609	6	139	48	7	9	5	10	4	5	12	16	5	3	0	12	281	46.14%
23	305	San Pedro Huamelula	1465	B	429	10	87	75	0	6	0	3	1	6	97	37	0	0	0	15	337	78.55%
24	305	San Pedro Huamelula	1465	C01	429	6	76	93	0	3	0	6	2	6	92	31	0	0	0	7	322	75.06%
25	305	San Pedro Huamelula	1466	B	487	14	85	77	0	9	0	2	1	9	118	45	0	0	0	12	372	76.39%
26	305	San Pedro Huamelula	1466	C01	486	9	87	77	1	5	1	0	3	5	115	35	0	0	0	13	351	72.22%
27	305	San Pedro Huamelula	1467	B	188	8	47	19	0	2	1	27	2	1	22	17	0	0	0	4	150	79.79%
28	305	San Pedro Huamelula	1468	B	552	32	73	41	3	12	0	14	3	3	38	137	0	1	0	33	390	70.65%
29	305	San Pedro Huamelula	1468	C01	552	37	51	51	2	11	2	19	2	8	35	153	3	0	0	17	391	70.83%
30	305	San Pedro Huamelula	1469	B	382	9	61	22	0	3	1	2	2	0	20	148	0	0	0	7	275	71.99%
31	305	San Pedro Huamelula	1470	B	575	45	62	90	1	52	0	3	2	3	6	3	0	0	0	18	285	49.57%
32	305	San Pedro Huamelula	1470	E01	541	8	50	46	2	5	1	8	0	2	60	196	1	1	0	22	402	74.31%
33	305	San Pedro Huamelula	1470	E01C01	540	7	75	47	1	2	0	5	1	4	71	172	0	0	0	17	402	74.44%
34	305	San Pedro Huamelula	1471	B	637	25	63	102	1	2	1	2	5	2	47	116	2	0	0	15	383	60.13%
35	305	San Pedro Huamelula	1471	C01	637	23	65	142	2	4	1	2	3	2	58	72	1	1	0	17	393	61.70%

**Instituto Estatal Electoral y de Participación Ciudadana de Oaxaca**  
Elección de Diputados por el principio de Mayoría Relativa y Representación Proporcional  
**18 Distrito Electoral Local Santo Domingo Tehuantepec**



No	Cve	Municipio	Sección	Casilla	Lista Nominal	PAN	PRI	PRD	PVEM	PT	MC	PUP	NA	PSD	MORENA	PRS	PAN PRD	PRI PVEM	CNR	Votos Nulos	Total Votos	Participación
36	305	San Pedro Huamelula	1471	C02	637	20	63	92	3	8	2	1	7	7	57	81	2	2	0	20	365	57.30%
37	411	Santa María Ecatepec	1834	B	336	6	101	24	6	13	0	0	2	3	19	41	0	0	0	12	227	67.56%
38	411	Santa María Ecatepec	1834	E01	354	28	7	23	4	7	3	2	8	5	105	1	0	0	0	8	201	56.78%
39	411	Santa María Ecatepec	1835	B	280	17	51	23	7	9	0	0	2	3	35	4	2	0	0	8	161	57.50%
40	411	Santa María Ecatepec	1836	B	524	72	19	93	54	17	0	0	3	4	44	1	8	4	0	11	330	62.98%
41	411	Santa María Ecatepec	1837	B	712	31	32	10	0	1	0	0	0	10	0	0	1	0	0	3	88	12.36%
42	413	Santa María Guienagati	1839	B	590	4	143	20	4	4	1	2	0	5	43	41	1	2	0	7	277	46.95%
43	413	Santa María Guienagati	1839	C01	590	1	97	23	2	3	0	1	4	2	43	35	0	3	0	10	224	37.97%
44	413	Santa María Guienagati	1839	C02	590	0	102	10	7	1	1	1	1	3	47	47	1	2	0	15	238	40.34%
45	413	Santa María Guienagati	1840	B	280	0	51	15	1	1	0	1	0	1	5	37	0	2	0	10	124	44.29%
46	419	Santa María Jalapa del Marqués	1866	B	741	34	106	59	11	19	1	1	4	5	267	8	1	3	21	0	540	72.87%
47	419	Santa María Jalapa del Marqués	1866	C01	740	20	118	60	3	6	1	2	3	1	249	13	1	1	0	20	498	67.30%
48	419	Santa María Jalapa del Marqués	1867	B	582	11	80	42	11	10	3	3	1	1	228	12	0	0	0	21	423	72.68%
49	419	Santa María Jalapa del Marqués	1867	C01	581	9	98	42	7	10	0	3	2	3	218	4	2	0	0	18	416	71.60%
50	419	Santa María Jalapa del Marqués	1868	B	529	7	86	43	5	5	3	5	5	2	170	8	1	1	0	11	352	66.54%
51	419	Santa María Jalapa del Marqués	1868	C01	529	9	106	19	5	8	1	0	2	1	197	6	2	0	0	14	370	69.94%
52	419	Santa María Jalapa del Marqués	1868	C02	529	15	101	37	5	13	0	7	1	1	171	6	0	0	1	14	372	70.32%
53	419	Santa María Jalapa del Marqués	1869	B	706	11	108	61	11	19	2	4	3	3	212	14	1	2	1	20	472	66.86%
54	419	Santa María Jalapa del Marqués	1869	C01	705	12	126	56	11	9	1	5	7	3	229	10	0	4	0	27	500	70.92%
55	419	Santa María Jalapa del Marqués	1870	B	567	10	109	41	8	5	0	3	2	1	180	22	1	1	0	8	391	68.96%
56	419	Santa María Jalapa del Marqués	1870	C01	566	8	96	36	6	9	2	7	1	2	188	14	0	2	0	13	384	67.84%
57	419	Santa María Jalapa del Marqués	1870	C02	566	13	121	27	4	6	0	4	0	2	184	18	0	1	0	13	393	69.43%
58	419	Santa María Jalapa del Marqués	1871	B	118	0	44	6	5	10	0	0	0	0	20	3	0	0	0	2	90	76.27%
59	419	Santa María Jalapa del Marqués	1871	E01	509	2	121	11	6	24	1	10	7	2	176	6	0	0	0	7	373	73.28%
60	419	Santa María Jalapa del Marqués	1872	B	617	4	197	14	5	7	0	21	0	3	154	45	0	0	0	7	457	74.07%
61	419	Santa María Jalapa del Marqués	1872	E01	433	12	32	12	0	2	2	4	1	12	69	120	3	0	0	21	290	66.97%
62	422	Santa María Mixtequilla	1875	B	479	2	92	13	7	117	1	6	1	1	108	2	0	2	0	10	362	75.57%
63	422	Santa María Mixtequilla	1875	C01	479	3	91	5	14	142	1	4	3	0	1	0	0	1	0	10	275	57.41%
64	422	Santa María Mixtequilla	1876	B	686	13	60	22	12	208	1	7	2	14	156	3	0	4	0	15	517	75.36%
65	422	Santa María Mixtequilla	1876	C01	685	7	9	11	13	206	3	8	1	3	147	0	0	1	0	23	432	63.07%
66	422	Santa María Mixtequilla	1877	B	547	4	73	14	10	176	1	5	2	7	122	0	0	2	0	18	434	79.34%
67	422	Santa María Mixtequilla	1877	C01	547	4	107	11	10	190	0	8	2	5	96	2	1	1	0	16	453	82.82%
68	441	Santa María Mixtequilla	1928	B	729	17	157	43	1	100	1	1	4	6	66	54	3	0	0	16	469	64.33%
69	454	Santiago Astata	1965	B	506	9	84	25	4	12	0	0	6	1	89	3	1	1	0	8	243	48.02%
70	454	Santiago Astata	1965	C01	505	10	97	28	6	7	1	1	0	5	93	0	0	0	0	11	259	51.29%

**Instituto Estatal Electoral y de Participación Ciudadana de Oaxaca**  
Elección de Diputados por el principio de Mayoría Relativa y Representación Proporcional  
**18 Distrito Electoral Local Santo Domingo Tehuantepec**



No	Cve	Municipio	Sección	Casilla	Lista Nominal	PAN	PRI	PRD	PVEM	PT	MC	PUP	NA	PSD	MORENA	PRS	PAN PRD	PRI PVEM	CNR	Votos Nulos	Total Votos	Participación
71	454	Santiago Astata	1966	B	391	8	78	20	2	18	1	1	5	1	53	0	0	0	0	3	190	48.59%
72	454	Santiago Astata	1966	C01	390	8	79	30	2	11	0	0	6	3	63	1	2	5	0	2	212	54.36%
73	454	Santiago Astata	1967	B	231	31	72	19	2	11	1	0	2	0	9	1	1	0	0	4	153	66.23%
74	454	Santiago Astata	1968	B	408	10	103	6	2	3	0	2	0	2	81	2	1	4	0	6	222	54.41%
75	454	Santiago Astata	1968	C01	407	6	93	8	0	3	0	0	3	1	86	1	2	1	0	2	206	50.61%
76	471	Santiago Lachiguiri	2050	B	602	11	111	113	1	16	0	1	2	2	40	0	2	1	2	12	314	52.16%
77	471	Santiago Lachiguiri	2050	C01	602	9	121	106	1	17	1	0	1	0	34	0	4	1	0	7	302	50.17%
78	471	Santiago Lachiguiri	2051	B	405	4	9	75	1	18	0	0	1	1	15	0	4	1	0	7	136	33.58%
79	471	Santiago Lachiguiri	2051	C01	404	6	91	87	0	13	0	0	0	0	11	0	1	1	0	12	222	54.95%
80	471	Santiago Lachiguiri	2052	B	488	4	106	7	1	2	0	0	5	2	85	2	0	0	0	10	224	45.90%
81	471	Santiago Lachiguiri	2052	E01	158	0	126	0	1	1	0	0	1	0	1	0	0	0	0	1	131	82.91%
82	471	Santiago Lachiguiri	2053	B	468	3	155	7	5	3	1	0	3	3	45	9	0	1	0	17	252	53.85%
83	471	Santiago Lachiguiri	2055	B	415	0	43	62	2	7	0	1	1	0	27	0	0	0	0	2	145	34.94%
84	473	Santiago Lachiguiri	2057	B	440	2	96	17	5	58	4	0	49	9	100	4	0	0	0	1	345	78.41%
85	473	Santiago Laollaga	2057	C01	440	0	97	25	13	43	2	1	37	1	128	2	0	2	0	12	363	82.50%
86	473	Santiago Laollaga	2058	B	745	5	177	43	14	44	8	4	94	0	175	12	0	5	0	29	610	81.88%
87	473	Santiago Laollaga	2058	C01	744	2	197	21	16	63	7	0	72	3	148	7	0	13	0	25	574	77.15%
88	473	Santiago Laollaga	2059	B	288	Casilla no instalada el día de la Jornada Electoral																
89	507	Santiago Laollaga	2175	B	624	2	191	13	5	179	0	0	0	2	87	0	0	1	0	15	495	79.33%
90	507	Santo Domingo Chihuitán	2175	C01	624	2	202	7	1	189	2	1	4	4	90	0	0	4	0	13	519	83.17%
91	513	Santo Domingo Chihuitán	2190	B	414	0	97	18	1	5	0	0	61	6	88	3	0	0	0	5	284	68.60%
92	513	Santo Domingo Petapa	2190	C01	413	1	100	14	2	7	0	0	87	5	100	1	0	2	0	3	322	77.97%
93	513	Santo Domingo Petapa	2191	B	550	1	103	47	3	9	0	0	82	3	131	10	1	0	0	16	406	73.82%
94	513	Santo Domingo Petapa	2191	C01	549	1	99	41	2	7	3	0	85	11	121	7	0	0	0	13	390	71.04%
95	513	Santo Domingo Petapa	2192	B	621	2	140	39	2	5	0	1	68	8	146	4	0	0	2	11	428	68.92%
96	513	Santo Domingo Petapa	2192	C01	621	2	158	29	1	3	1	0	96	1	141	3	0	0	0	9	444	71.50%
97	513	Santo Domingo Petapa	2193	B	522	2	118	25	1	1	0	0	87	0	124	4	0	0	0	4	366	70.11%
98	513	Santo Domingo Petapa	2193	C01	522	2	93	29	2	8	1	1	95	2	133	5	0	0	0	7	378	72.41%
99	513	Santo Domingo Petapa	2194	B	670	3	290	55	3	2	2	2	97	0	47	7	3	0	0	9	520	77.61%
100	513	Santo Domingo Petapa	2195	B	561	0	190	52	1	1	1	0	129	1	50	0	0	2	0	6	433	77.18%
101	513	Santo Domingo Petapa	2196	B	266	0	90	29	0	1	0	0	59	1	40	0	0	0	0	1	221	83.08%
102	513	Santo Domingo Petapa	2197	B	137	0	54	17	0	1	0	0	34	0	11	2	0	1	0	1	121	88.32%
103	513	Santo Domingo Petapa	2198	B	213	2	63	27	0	2	0	0	34	1	36	0	0	0	0	1	166	77.93%
104	515	Santo Domingo Petapa	2054	B	582	5	152	83	2	95	1	9	2	1	53	1	2	4	0	10	420	72.16%
105	515	Santo Domingo Tehuantepec	2200	B	551	9	72	101	7	35	2	24	1	0	44	2	3	0	0	6	306	55.54%



No	Cve	Municipio	Sección	Casilla	Lista Nominal	PAN	PRI	PRD	PVEM	PT	MC	PUP	NA	PSD	MORENA	PRS	PAN PRD	PRI PVEM	CNR	Votos Nulos	Total Votos	Participación
106	515	Santo Domingo Tehuantepec	2200	C01	551	13	68	69	5	33	2	41	4	1	61	0	6	1	0	6	310	56.26%
107	515	Santo Domingo Tehuantepec	2200	C02	551	11	71	99	10	39	0	24	2	4	50	1	4	3	0	12	330	59.89%
108	515	Santo Domingo Tehuantepec	2200	E01	404	11	112	29	3	28	1	10	2	0	46	0	4	0	0	6	252	62.38%
109	515	Santo Domingo Tehuantepec	2200	E01C01	404	11	116	32	3	44	2	10	1	1	64	1	1	0	0	5	291	72.03%
110	515	Santo Domingo Tehuantepec	2201	B	543	8	82	69	6	36	3	27	4	4	56	3	0	0	0	13	311	57.27%
111	515	Santo Domingo Tehuantepec	2201	C01	543	6	85	63	5	41	1	27	1	2	63	0	4	5	0	15	318	58.56%
112	515	Santo Domingo Tehuantepec	2201	C02	542	15	79	52	6	42	1	26	0	3	59	0	8	1	0	16	308	56.83%
113	515	Santo Domingo Tehuantepec	2202	B	666	21	130	55	8	21	3	18	2	5	107	0	3	2	1	16	392	58.86%
114	515	Santo Domingo Tehuantepec	2202	C01	665	13	132	64	5	32	2	25	3	3	80	2	4	1	0	19	385	57.89%
115	515	Santo Domingo Tehuantepec	2203	B	452	13	80	40	7	21	0	46	4	6	56	1	1	0	0	13	288	63.72%
116	515	Santo Domingo Tehuantepec	2203	C01	451	10	85	50	2	14	3	36	5	1	48	2	2	1	0	8	267	59.20%
117	515	Santo Domingo Tehuantepec	2204	B	494	7	100	53	11	25	1	25	4	5	66	2	4	2	0	11	316	63.97%
118	515	Santo Domingo Tehuantepec	2204	C01	494	9	112	32	5	31	202	20	4	5	43	1	5	1	0	12	482	97.57%
119	515	Santo Domingo Tehuantepec	2205	B	509	7	58	59	9	55	1	38	0	4	69	11	2	0	1	12	326	64.05%
120	515	Santo Domingo Tehuantepec	2205	C01	509	10	68	60	15	37	1	29	5	5	56	13	1	2	0	14	316	62.08%
121	515	Santo Domingo Tehuantepec	2205	C02	508	6	80	56	11	36	2	34	2	8	66	19	1	0	0	14	335	65.94%
122	515	Santo Domingo Tehuantepec	2206	B	684	14	86	66	6	61	5	27	4	3	89	0	1	1	0	14	377	55.12%
123	515	Santo Domingo Tehuantepec	2206	C01	683	9	70	59	9	58	3	26	1	4	96	3	0	0	0	14	352	51.54%
124	515	Santo Domingo Tehuantepec	2207	B	545	19	113	70	7	22	1	18	3	1	47	3	11	2	1	14	332	60.92%
125	515	Santo Domingo Tehuantepec	2207	C01	545	8	116	64	6	23	3	20	3	4	61	2	1	1	0	18	330	60.55%
126	515	Santo Domingo Tehuantepec	2207	SMR01		1	6	9	0	13	0	1	0	1	6	2	0	2	0	2	43	
127	515	Santo Domingo Tehuantepec	2207	SMR02		10	38	28	6	13	1	9	1	4	61	1	4	4	0	5	185	
128	515	Santo Domingo Tehuantepec	2207	E01	521	7	110	101	2	25	1	6	6	3	29	2	2	1	0	17	312	59.88%
129	515	Santo Domingo Tehuantepec	2207	E01C01	520	12	138	95	11	15	0	9	3	1	27	1	1	3	0	27	343	65.96%
130	515	Santo Domingo Tehuantepec	2208	B	418	6	78	55	7	27	0	13	13	2	39	1	0	2	0	19	262	62.68%
131	515	Santo Domingo Tehuantepec	2208	C01	418	7	78	32	4	26	0	9	11	5	70	5	1	4	0	11	263	62.92%
132	515	Santo Domingo Tehuantepec	2209	B	522	14	74	54	10	49	3	13	3	3	92	6	5	1	0	10	337	64.56%
133	515	Santo Domingo Tehuantepec	2209	C01	522	7	67	62	7	43	7	18	5	1	89	3	4	0	2	16	331	63.41%
134	515	Santo Domingo Tehuantepec	2210	B	595	12	90	69	9	36	0	33	2	14	100	3	3	2	0	10	383	64.37%
135	515	Santo Domingo Tehuantepec	2210	C01	595	11	82	80	9	44	1	19	2	3	79	2	3	4	0	8	347	58.32%
136	515	Santo Domingo Tehuantepec	2210	C02	595	15	66	71	10	52	2	22	0	5	77	3	0	0	0	15	338	56.81%
137	515	Santo Domingo Tehuantepec	2211	B	430	18	86	45	1	13	0	3	3	10	72	4	1	0	0	10	266	61.86%
138	515	Santo Domingo Tehuantepec	2212	B	444	16	95	45	2	23	2	2	4	7	86	1	5	1	0	9	298	67.12%
139	515	Santo Domingo Tehuantepec	2212	C01	443	15	84	52	7	27	0	3	3	7	74	4	0	0	0	10	286	64.56%
140	515	Santo Domingo Tehuantepec	2213	B	625	4	132	45	20	43	0	17	4	15	72	1	3	2	0	14	372	59.52%

**Instituto Estatal Electoral y de Participación Ciudadana de Oaxaca**  
Elección de Diputados por el principio de Mayoría Relativa y Representación Proporcional  
**18 Distrito Electoral Local Santo Domingo Tehuantepec**



No	Cve	Municipio	Sección	Casilla	Lista Nominal	PAN	PRI	PRD	PVEM	PT	MC	PUP	NA	PSD	MORENA	PRS	PAN PRD	PRI PVEM	CNR	Votos Nulos	Total Votos	Participación
141	515	Santo Domingo Tehuantepec	2213	C01	624	5	138	34	21	50	0	18	4	19	75	2	3	0	0	17	386	61.86%
142	515	Santo Domingo Tehuantepec	2213	C02	624	9	129	35	12	34	0	23	4	13	61	4	2	2	0	14	342	54.81%
143	515	Santo Domingo Tehuantepec	2214	B	632	11	146	52	6	34	4	7	1	5	109	0	5	3	0	12	395	62.50%
144	515	Santo Domingo Tehuantepec	2214	C01	631	8	139	44	11	39	0	12	4	7	113	2	4	1	0	8	392	62.12%
145	515	Santo Domingo Tehuantepec	2214	C02	631	8	130	46	6	45	2	17	2	11	81	2	2	5	0	2	359	56.89%
146	515	Santo Domingo Tehuantepec	2215	B	684	15	98	58	11	66	1	17	4	20	93	1	3	0	1	22	410	59.94%
147	515	Santo Domingo Tehuantepec	2215	C01	684	14	93	49	12	58	3	21	3	19	99	7	0	2	0	20	400	58.48%
148	515	Santo Domingo Tehuantepec	2215	C02	684	5	117	54	10	49	2	23	4	18	118	3	4	4	0	11	422	61.70%
149	515	Santo Domingo Tehuantepec	2216	B	736	16	121	88	8	70	2	7	1	10	158	0	3	1	0	24	509	69.16%
150	515	Santo Domingo Tehuantepec	2216	C01	735	16	101	76	12	66	0	7	2	12	154	3	6	3	1	28	487	66.26%
151	515	Santo Domingo Tehuantepec	2217	B	687	20	80	113	10	69	1	9	2	14	114	4	6	1	0	15	458	66.67%
152	515	Santo Domingo Tehuantepec	2217	C01	687	24	88	115	8	79	3	8	4	22	118	3	2	1	0	16	491	71.47%
153	515	Santo Domingo Tehuantepec	2217	C02	687	17	98	69	6	49	2	27	1	22	129	4	5	1	1	8	439	63.90%
154	515	Santo Domingo Tehuantepec	2218	B	642	10	101	45	10	83	4	6	1	3	77	4	5	1	0	20	370	57.63%
155	515	Santo Domingo Tehuantepec	2218	C01	642	9	106	58	11	65	1	10	3	7	86	2	6	1	1	14	380	59.19%
156	515	Santo Domingo Tehuantepec	2218	C02	641	6	111	68	9	59	0	11	2	13	88	3	2	1	0	23	396	61.78%
157	515	Santo Domingo Tehuantepec	2218	C03	641	11	97	67	12	76	3	6	0	10	81	3	4	4	0	11	385	60.06%
158	515	Santo Domingo Tehuantepec	2218	C04	641	5	115	67	23	77	1	4	0	7	75	1	1	1	0	16	393	61.31%
159	515	Santo Domingo Tehuantepec	2219	B	713	11	117	45	11	42	3	11	10	6	137	4	2	2	0	17	418	58.63%
160	515	Santo Domingo Tehuantepec	2219	C01	713	11	95	69	9	58	4	11	3	20	123	0	2	2	2	20	429	60.17%
161	515	Santo Domingo Tehuantepec	2219	C02	712	8	94	52	8	35	1	7	2	17	118	1	3	2	0	5	353	49.58%
162	515	Santo Domingo Tehuantepec	2219	C03	712	14	102	57	11	41	2	13	5	8	102	0	1	2	0	18	376	52.81%
163	515	Santo Domingo Tehuantepec	2219	C04	712	13	85	48	10	57	2	14	2	19	110	6	2	2	0	10	380	53.37%
164	515	Santo Domingo Tehuantepec	2220	B	734	25	109	39	7	56	3	11	1	7	134	4	3	4	1	12	416	56.68%
165	515	Santo Domingo Tehuantepec	2220	C01	734	27	135	54	4	31	0	13	3	6	132	1	3	1	0	12	422	57.49%
166	515	Santo Domingo Tehuantepec	2221	B	612	17	45	89	13	41	2	11	2	4	74	1	5	3	0	13	320	52.29%
167	515	Santo Domingo Tehuantepec	2221	C01	612	30	50	69	9	43	1	16	1	6	88	2	5	1	0	17	338	55.23%
168	515	Santo Domingo Tehuantepec	2221	C02	611	29	48	104	11	28	0	8	3	4	71	5	2	1	0	9	323	52.86%
169	515	Santo Domingo Tehuantepec	2222	B	592	2	79	125	3	3	0	3	4	3	146	2	0	0	0	16	386	65.20%
170	515	Santo Domingo Tehuantepec	2222	E01	262	14	116	28	0	9	1	1	1	1	22	2	4	0	0	12	211	80.53%
171	515	Santo Domingo Tehuantepec	2223	B	336	4	83	53	3	35	1	7	3	3	21	4	1	1	1	25	245	72.92%
172	515	Santo Domingo Tehuantepec	2223	E01	295	0	46	45	2	60	1	10	4	1	12	28	0	0	0	14	223	75.59%
173	515	Santo Domingo Tehuantepec	2224	B	398	7	36	85	1	36	1	4	1	5	89	2	0	0	0	15	282	70.85%
174	515	Santo Domingo Tehuantepec	2224	C01	397	8	46	72	5	42	0	5	1	13	77	8	0	1	0	7	285	71.79%
175	515	Santo Domingo Tehuantepec	2224	E01	516	17	74	55	4	25	0	5	6	3	48	2	2	1	0	8	250	48.45%

No	Cve	Municipio	Sección	Casilla	Lista Nominal	PAN	PRI	PRD	PVEM	PT	MC	PUP	NA	PSD	MORENA	PRS	PAN PRD	PRI PVEM	CNR	Votos Nulos	Total Votos	Participación
176	515	Santo Domingo Tehuantepec	2224	E01C01	516	21	74	78	3	16	0	4	2	2	64	3	5	2	1	11	286	55.43%
177	515	Santo Domingo Tehuantepec	2224	E01C02	516	14	95	62	4	18	3	1	3	2	51	1	3	2	1	5	265	51.36%
178	515	Santo Domingo Tehuantepec	2225	B	433	6	92	69	3	96	2	1	1	3	22	0	8	1	0	16	320	73.90%
179	515	Santo Domingo Tehuantepec	2226	B	748	7	63	122	1	147	3	14	4	4	156	0	2	0	0	22	545	72.86%
180	515	Santo Domingo Tehuantepec	2226	E01	520	4	147	114	6	93	0	3	0	2	22	0	1	1	0	17	410	78.85%
181	515	Santo Domingo Tehuantepec	2226	E01C01	520	5	132	108	4	80	1	4	0	1	33	1	2	0	0	17	388	74.62%
182	515	Santo Domingo Tehuantepec	2227	B	634	3	143	126	1	117	4	16	0	5	25	0	2	0	1	29	472	74.45%
183	515	Santo Domingo Tehuantepec	2227	C01	633	6	128	152	1	106	1	28	2	3	23	0	4	0	0	32	486	76.78%
184	515	Santo Domingo Tehuantepec	2227	E01	265	3	19	82	0	8	1	22	0	0	29	0	0	0	0	21	185	69.81%
185	515	Santo Domingo Tehuantepec	2228	B	562	4	57	112	0	99	2	14	5	14	96	1	0	0	0	23	427	75.98%
186	515	Santo Domingo Tehuantepec	2228	C01	562	12	64	115	1	98	2	12	1	22	73	3	3	1	0	14	421	74.91%
187	515	Santo Domingo Tehuantepec	2228	C02	561	6	86	119	1	92	1	14	1	11	63	1	1	0	0	1	397	70.77%
			90	187	98,748	2,305	19,124	9,948	1,124	7,039	791	2,014	1,709	984	17,032	2,926	329	254	45	2,610	68,234	69.10%

Distribución final de votos a Partidos Políticos	PAN	PRI	PRD	PVEM	PT	MC	PUP	NA	PSD	MORENA	PRS	CNR	Votos Nulos	Total Votos
	2,469	19,251	10,113	1,251	7,039	791	2,014	1,709	984	17,032	2,926	45	2,610	68,234

Votación total emitida para los candidatos de las coaliciones y los partidos políticos	Coalición PAN-PRD	Coalición PRI-PVEM	PT	MC	PUP	NA	PSD	MORENA	PRS	CNR	Votos Nulos	Total Votos
	12,582	20,502	7,039	791	2,014	1,709	984	17,032	2,926	45	2,610	68,234
	18.44%	30.05%	10.32%	1.16%	2.95%	2.50%	1.44%	24.96%	4.29%	0.07%	3.83%	

Votos para Diputados de Representación Proporcional emitidos en las casillas Especiales

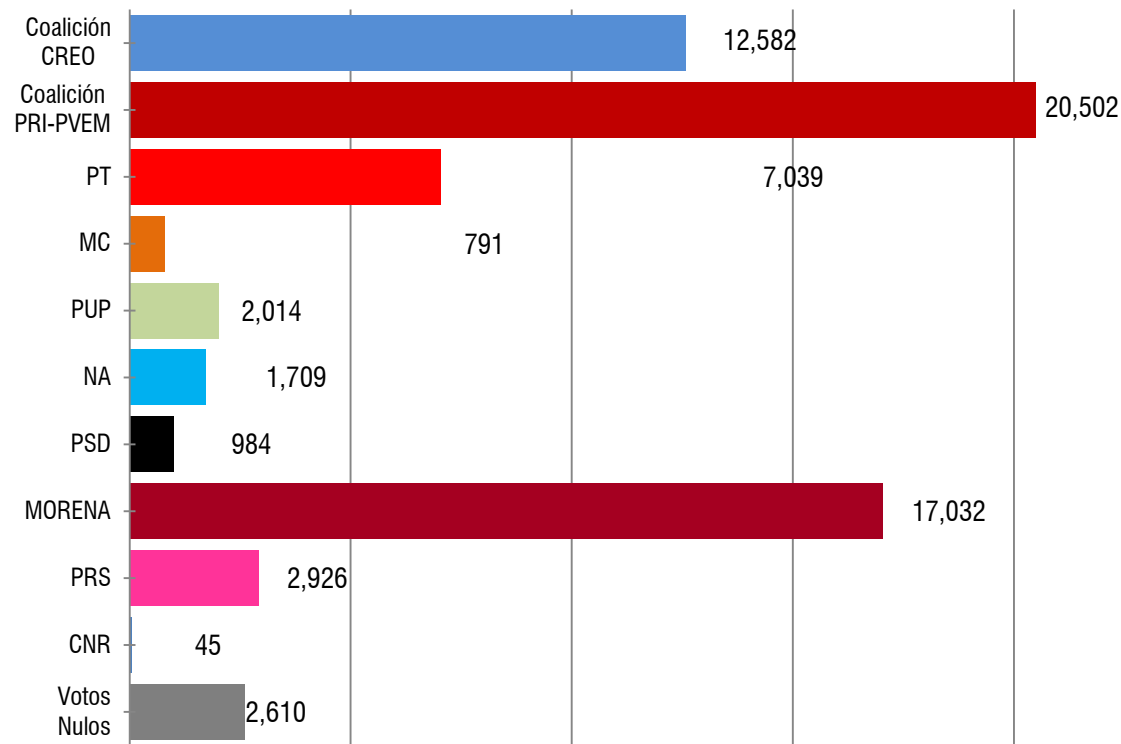
Cve	Municipio	Sección	Casilla	PAN	PRI	PRD	PVEM	PT	MC	PUP	NA	PSD	MORENA	PRS	CNR	Votos Nulos	Total Votos
515	Santo Domingo Tehuantepec	2207	SRP01	13	61	38	8	15	2	12	3	1	70	2	1	11	237
515	Santo Domingo Tehuantepec	2207	SRP01	10	38	28	6	13	1	9	1	4	61	1	0	5	177
				23	99	66	14	28	3	21	4	5	131	3	1	16	414

Votación total emitida en este distrito electoral para la Elección de Diputados por el Principio de Representación Proporcional.	PAN	PRI	PRD	PVEM	PT	MC	PUP	NA	PSD	MORENA	PRS	CNR	Votos Nulos	Total Votos
	2,492	19,350	10,179	1,265	7,067	794	2,035	1,713	989	17,163	2,929	46	2,626	68,648

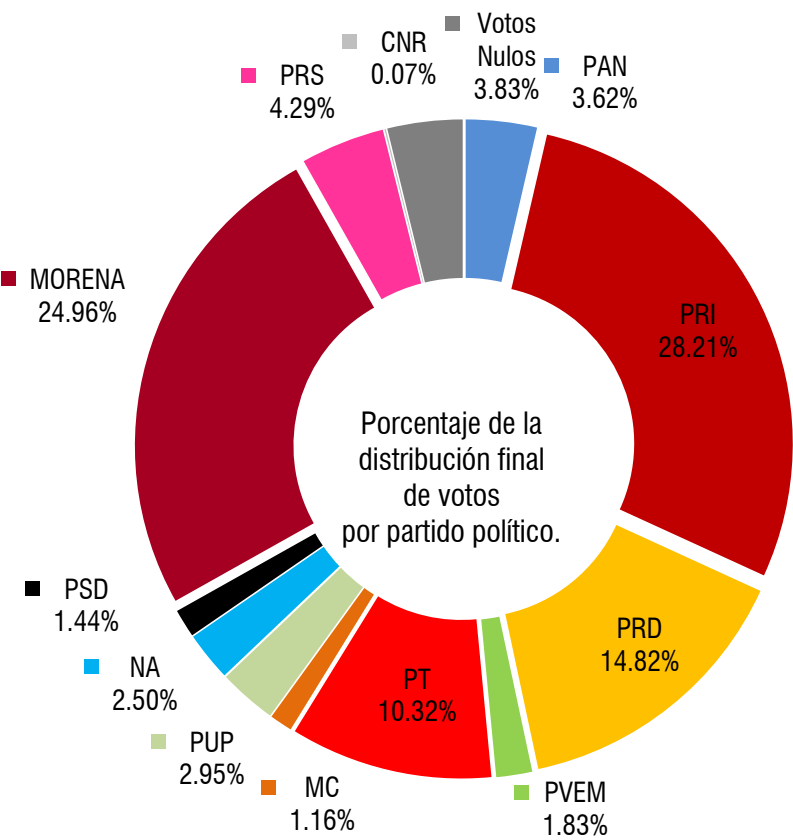
Los resultados de la votación de las catorce casillas que tuvieron votos reservados fue duplicada por la herramienta informática.

18 Distrito Electoral Local Santo Domingo Tehuantepec

Lista Nominal: 98,748  
Votación Total Emitida: 68,234  
% de participación: 69.10%



Votación total emitida para los candidatos de las coaliciones y los partidos políticos.  
**CREO.** Coalición Con Rumbo y Estabilidad por Oaxaca.



Distribución final de votos a Partidos Políticos	PAN	PRI	PRD	PVEM	PT	MC	PUP	NA	PSD	MORENA	PRS	CNR	Votos Nulos	Total Votos
	2,469	19,251	10,113	1,251	7,039	791	2,014	1,709	984	17,032	2,926	45	2,610	68,234

Votación total emitida para los candidatos de las coaliciones y los partidos políticos	Coalición CREO	Coalición PRI-PVEM	PT	MC	PUP	NA	PSD	MORENA	PRS	CNR	Votos Nulos	Total Votos
	12,582	20,502	7,039	791	2,014	1,709	984	17,032	2,926	45	2,610	68,234
	18.44%	30.05%	10.32%	1.16%	2.95%	2.50%	1.44%	24.96%	4.29%	0.07%	3.83%	

**19** Distrito Electoral Local **Salina Cruz**

---

**Instituto Estatal Electoral y de Participación Ciudadana de Oaxaca**  
Elección de Diputados por el principio de Mayoría Relativa y Representación Proporcional  
**19 Distrito Electoral Local Salina Cruz**



No	Cve	Municipio	Sección	Casilla	Lista Nominal	PAN	PRI	PRD	PVEM	PT	MC	PUP	NA	PSD	MORENA	PRS	PAN PRD	PRI PVEM	CNR	Votos Nulos	Total Votos	Participación
1	06	Asunción Ixtaltepec	0043	B	731	25	191	260	2	1	2	2	24	0	50	0	11	2	0	15	585	80.03%
2	06	Asunción Ixtaltepec	0044	B	418	14	77	124	7	3	2	2	39	0	31	0	3	1	0	16	319	76.32%
3	06	Asunción Ixtaltepec	0044	C01	418	15	127	105	6	0	0	4	23	0	25	0	4	0	0	11	320	76.56%
4	06	Asunción Ixtaltepec	0045	B	388	6	97	123	4	1	1	4	17	0	28	1	5	0	1	6	294	75.77%
5	06	Asunción Ixtaltepec	0045	C01	388	8	108	94	3	1	0	0	12	0	35	1	4	3	1	12	282	72.68%
6	06	Asunción Ixtaltepec	0046	B	484	14	98	142	8	1	1	3	18	0	28	0	6	2	0	8	329	67.98%
7	06	Asunción Ixtaltepec	0046	C01	484	20	86	144	5	2	1	2	14	2	35	1	11	2	1	13	339	70.04%
8	06	Asunción Ixtaltepec	0047	B	650	30	127	222	12	1	1	1	22	1	25	0	16	1	0	12	471	72.46%
9	06	Asunción Ixtaltepec	0047	C01	650	20	112	264	2	1	1	1	13	0	28	0	9	0	0	16	467	71.85%
10	06	Asunción Ixtaltepec	0048	B	380	13	74	125	10	0	1	0	5	1	17	1	6	4	0	9	266	70.00%
11	06	Asunción Ixtaltepec	0048	C01	379	11	71	135	2	3	0	2	8	0	23	1	7	0	0	4	267	70.45%
12	06	Asunción Ixtaltepec	0049	B	504	16	87	191	2	3	0	1	20	2	34	1	6	0	0	20	383	75.99%
13	06	Asunción Ixtaltepec	0049	C01	503	18	87	165	1	0	0	0	22	0	36	1	11	2	0	14	357	70.97%
14	06	Asunción Ixtaltepec	0050	B	724	12	277	171	12	1	2	1	43	0	16	0	5	3	0	20	563	77.76%
15	06	Asunción Ixtaltepec	0051	B	491	2	298	36	7	0	0	0	1	0	12	0	0	6	0	13	375	76.37%
16	06	Asunción Ixtaltepec	0051	C01	491	3	28	299	2	3	0	1	1	0	15	0	0	6	0	4	362	73.73%
17	06	Asunción Ixtaltepec	0052	B	422	6	191	93	6	2	0	1	3	0	8	0	3	2	0	5	320	75.83%
18	06	Asunción Ixtaltepec	0052	C01	422	5	187	86	0	2	0	1	1	0	12	0	1	2	0	7	304	72.04%
19	06	Asunción Ixtaltepec	0053	B	523	10	25	18	2	13	1	4	3	1	25	2	0	0	0	5	109	20.84%
20	06	Asunción Ixtaltepec	0053	E01	339	9	7	4	0	3	0	0	2	0	8	0	0	0	0	0	33	9.73%
21	06	Asunción Ixtaltepec	0054	B	453	8	224	91	2	1	4	2	7	0	16	1	4	1	0	5	366	80.79%
22	06	Asunción Ixtaltepec	0054	C01	453	3	198	123	5	0	1	0	9	0	17	2	3	0	0	5	366	80.79%
23	06	Asunción Ixtaltepec	0055	B	214	4	85	67	2	1	0	0	4	0	4	0	2	2	0	4	175	81.78%
24	06	Asunción Ixtaltepec	0056	B	424	4	193	101	7	2	0	0	7	0	12	0	4	4	0	13	347	81.84%
25	06	Asunción Ixtaltepec	0056	C01	423	5	230	75	5	0	2	0	2	0	13	0	1	7	0	5	345	81.56%
26	41	Ciudad Ixtepec	0258	B	572	24	91	70	3	95	2	10	1	2	93	0	1	4	0	21	417	72.90%
27	41	Ciudad Ixtepec	0258	C01	571	24	81	71	9	66	0	17	5	0	114	3	2	1	0	23	416	72.85%
28	41	Ciudad Ixtepec	0258	C02	571	18	78	77	6	94	0	14	0	1	115	1	2	5	0	19	430	75.31%
29	41	Ciudad Ixtepec	0259	B	470	19	55	70	6	63	4	5	2	1	107	2	2	3	0	11	350	74.47%

**Instituto Estatal Electoral y de Participación Ciudadana de Oaxaca**  
Elección de Diputados por el principio de Mayoría Relativa y Representación Proporcional  
**19 Distrito Electoral Local Salina Cruz**



No	Cve	Municipio	Sección	Casilla	Lista Nominal	PAN	PRI	PRD	PVEM	PT	MC	PUP	NA	PSD	MORENA	PRS	PAN PRD	PRI PVEM	CNR	Votos Nulos	Total Votos	Participación
30	41	Ciudad Ixtepec	0259	C01	469	21	65	66	6	38	2	2	1	0	108	2	2	2	0	19	334	71.22%
31	41	Ciudad Ixtepec	0260	B	390	21	48	77	3	29	1	2	1	1	93	4	0	0	0	11	291	74.62%
32	41	Ciudad Ixtepec	0260	C01	390	12	55	60	5	26	0	4	4	0	92	0	2	0	0	0	260	66.67%
33	41	Ciudad Ixtepec	0261	B	643	34	112	99	3	67	1	1	2	2	161	3	5	3	0	12	505	78.54%
34	41	Ciudad Ixtepec	0261	C01	557	23	97	88	1	48	3	1	5	1	148	2	4	2	0	17	440	78.99%
35	41	Ciudad Ixtepec	0262	B	669	32	99	39	1	79	1	3	6	1	148	2	1	4	1	16	433	64.72%
36	41	Ciudad Ixtepec	0262	C01	669	36	127	86	5	80	1	4	10	5	142	4	3	2	0	18	523	78.18%
37	41	Ciudad Ixtepec	0263	B	406	14	57	74	6	16	0	3	3	1	88	3	5	3	0	13	286	70.44%
38	41	Ciudad Ixtepec	0263	C01	406	24	64	65	10	15	3	4	0	3	80	1	2	2	1	18	292	71.92%
39	41	Ciudad Ixtepec	0264	B	484	18	84	65	5	26	0	4	6	1	110	1	1	3	0	16	340	70.25%
40	41	Ciudad Ixtepec	0264	C01	483	31	86	65	3	42	2	6	4	1	107	2	1	1	0	16	367	75.98%
41	41	Ciudad Ixtepec	0265	B	643	25	75	80	3	46	3	9	3	3	157	2	3	1	2	26	438	68.12%
42	41	Ciudad Ixtepec	0265	C01	642	22	62	78	5	51	3	12	3	1	143	3	2	1	0	22	408	63.55%
43	41	Ciudad Ixtepec	0265	C02	642	23	75	98	3	43	6	12	4	3	144	0	6	1	0	21	439	68.38%
44	41	Ciudad Ixtepec	0266	B	622	39	78	90	9	24	2	4	5	4	119	5	3	3	0	27	412	66.24%
45	41	Ciudad Ixtepec	0267	B	421	30	49	59	2	5	1	3	2	3	77	5	4	3	0	8	251	59.62%
46	41	Ciudad Ixtepec	0267	C01	421	30	55	57	5	14	0	2	3	3	64	2	4	2	0	13	254	60.33%
47	41	Ciudad Ixtepec	0268	B	748	20	108	130	4	40	3	8	5	4	157	3	6	7	0	19	514	68.72%
48	41	Ciudad Ixtepec	0269	B	676	23	71	91	6	63	1	34	2	0	109	4	1	1	0	6	412	60.95%
49	41	Ciudad Ixtepec	0269	C01	676	31	57	74	3	54	2	29	4	2	156	5	0	2	0	18	437	64.64%
50	41	Ciudad Ixtepec	0270	B	549	20	43	68	4	31	1	13	3	1	118	2	4	2	0	14	324	59.02%
51	41	Ciudad Ixtepec	0270	C01	549	13	33	58	9	30	0	10	8	2	151	1	5	1	0	20	341	62.11%
52	41	Ciudad Ixtepec	0270	C02	549	15	41	80	6	32	2	10	4	1	126	3	5	1	0	10	336	61.20%
53	41	Ciudad Ixtepec	0270	SMR01		26	10	11	1	0	0	2	0	1	12	0	2	1	0	0	66	
54	41	Ciudad Ixtepec	0271	B	501	21	61	60	3	13	0	2	17	0	116	4	0	2	1	11	311	62.08%
55	41	Ciudad Ixtepec	0271	C01	500	13	63	58	3	20	2	2	22	1	105	1	3	1	0	19	313	62.60%
56	41	Ciudad Ixtepec	0272	B	553	23	58	67	3	31	0	4	4	1	148	3	1	0	1	16	360	65.10%
57	41	Ciudad Ixtepec	0272	C01	552	24	61	76	5	49	1	4	5	1	127	5	2	4	0	14	378	68.48%
58	41	Ciudad Ixtepec	0273	B	556	25	87	60	2	21	0	10	8	1	105	2	7	2	1	21	352	63.31%



**Instituto Estatal Electoral y de Participación Ciudadana de Oaxaca**  
Elección de Diputados por el principio de Mayoría Relativa y Representación Proporcional  
**19 Distrito Electoral Local Salina Cruz**



No	Cve	Municipio	Sección	Casilla	Lista Nominal	PAN	PRI	PRD	PVEM	PT	MC	PUP	NA	PSD	MORENA	PRS	PAN PRD	PRI PVEM	CNR	Votos Nulos	Total Votos	Participación
59	41	Ciudad Ixtepec	0273	C01	556	31	74	81	14	23	2	2	3	1	109	1	3	6	0	15	365	65.65%
60	41	Ciudad Ixtepec	0274	B	627	20	72	80	8	26	3	15	4	5	120	1	0	3	0	17	374	59.65%
61	41	Ciudad Ixtepec	0274	C01	627	18	54	84	4	33	1	9	5	1	153	2	3	2	0	16	385	61.40%
62	41	Ciudad Ixtepec	0274	C02	627	28	66	83	6	27	2	6	0	3	122	3	1	6	0	17	370	59.01%
63	76	Salina Cruz	0669	B	655	50	74	35	1	21	4	7	7	2	78	1	6	0	0	16	302	46.11%
64	76	Salina Cruz	0669	C01	654	40	67	36	2	28	1	11	11	2	63	1	4	0	0	11	277	42.35%
65	76	Salina Cruz	0669	C02	654	54	63	45	2	29	1	14	9	3	71	3	0	0	0	14	308	47.09%
66	76	Salina Cruz	0669	C03	654	54	51	29	2	35	2	4	15	4	64	3	7	2	0	13	285	43.58%
67	76	Salina Cruz	0669	C04	654	70	58	44	6	19	1	9	10	0	74	1	6	0	0	10	308	47.09%
68	76	Salina Cruz	0669	C05	654	56	59	39	1	26	2	12	13	1	72	4	5	0	0	12	302	46.18%
69	76	Salina Cruz	0670	B	701	58	49	39	5	28	6	9	18	5	95	2	8	0	0	15	337	48.07%
70	76	Salina Cruz	0670	C01	701	71	48	53	4	26	3	9	15	2	88	5	7	0	0	14	345	49.22%
71	76	Salina Cruz	0670	C02	700	65	35	46	3	32	10	3	2	1	86	2	5	4	0	10	304	43.43%
72	76	Salina Cruz	0670	C03	700	68	61	45	3	27	4	4	11	0	76	5	6	3	0	8	321	45.86%
73	76	Salina Cruz	0671	B	711	53	49	47	6	31	4	14	17	1	96	7	4	1	1	26	357	50.21%
74	76	Salina Cruz	0671	C01	711	60	82	26	3	32	2	9	20	3	92	4	6	3	0	9	351	49.37%
75	76	Salina Cruz	0672	B	585	52	33	50	2	13	6	12	12	2	51	1	3	4	0	9	250	42.74%
76	76	Salina Cruz	0672	C01	585	63	43	59	1	17	5	2	12	1	59	3	6	1	0	19	291	49.74%
77	76	Salina Cruz	0672	C02	584	55	57	68	6	28	5	8	10	0	48	5	6	0	0	17	313	53.60%
78	76	Salina Cruz	0673	B	677	67	58	59	1	20	3	21	11	0	43	1	6	2	0	13	305	45.05%
79	76	Salina Cruz	0673	C01	677	61	52	58	4	31	3	8	17	0	45	2	5	0	1	8	295	43.57%
80	76	Salina Cruz	0673	C02	677	51	65	47	3	39	1	10	11	1	64	2	10	0	0	15	319	47.12%
81	76	Salina Cruz	0673	C03	677	50	58	53	3	40	4	16	15	2	58	1	4	0	0	15	319	47.12%
82	76	Salina Cruz	0673	C04	677	58	56	39	3	32	1	20	12	4	61	1	5	1	0	8	301	44.46%
83	76	Salina Cruz	0673	C05	676	62	61	50	7	49	1	7	8	4	54	1	7	2	0	11	324	47.93%
84	76	Salina Cruz	0673	C06	676	55	50	51	2	29	0	8	4	0	53	4	9	3	0	17	285	42.16%
85	76	Salina Cruz	0674	B	727	83	73	51	5	35	3	9	9	3	76	3	3	3	0	13	369	50.76%
86	76	Salina Cruz	0674	C01	726	81	97	45	9	30	1	6	9	2	81	1	5	3	0	16	386	53.17%
87	76	Salina Cruz	0675	B	735	54	57	54	3	32	2	9	19	1	80	6	6	0	0	10	333	45.31%

**Instituto Estatal Electoral y de Participación Ciudadana de Oaxaca**  
Elección de Diputados por el principio de Mayoría Relativa y Representación Proporcional  
**19 Distrito Electoral Local Salina Cruz**



No	Cve	Municipio	Sección	Casilla	Lista Nominal	PAN	PRI	PRD	PVEM	PT	MC	PUP	NA	PSD	MORENA	PRS	PAN PRD	PRI PVEM	CNR	Votos Nulos	Total Votos	Participación
88	76	Salina Cruz	0675	C01	735	75	69	51	6	33	1	6	17	1	101	5	4	0	0	12	381	51.84%
89	76	Salina Cruz	0676	B	593	82	69	50	9	21	2	2	27	1	67	2	3	6	2	12	355	59.87%
90	76	Salina Cruz	0676	C01	593	52	69	42	2	32	3	5	18	4	63	0	4	3	0	13	310	52.28%
91	76	Salina Cruz	0677	B	503	36	77	40	2	15	1	1	9	1	69	6	3	1	0	3	264	52.49%
92	76	Salina Cruz	0677	C01	502	50	65	32	6	11	3	7	10	3	49	4	5	1	2	13	261	51.99%
93	76	Salina Cruz	0677	C02	502	49	60	40	2	14	0	2	6	1	68	2	5	1	0	12	262	52.19%
94	76	Salina Cruz	0678	B	560	40	73	25	3	20	2	14	13	1	47	4	2	2	0	9	255	45.54%
95	76	Salina Cruz	0678	C01	560	54	51	24	2	26	3	9	5	1	46	1	1	2	0	7	232	41.43%
96	76	Salina Cruz	0678	C02	560	43	59	27	3	42	5	8	8	3	31	8	1	0	0	14	252	45.00%
97	76	Salina Cruz	0679	B	570	45	45	34	4	42	8	10	16	2	37	3	3	1	0	11	261	45.79%
98	76	Salina Cruz	0679	C01	569	30	51	20	0	46	5	7	18	0	43	3	2	2	0	22	249	43.76%
99	76	Salina Cruz	0679	C02	569	40	44	47	4	36	3	10	8	1	48	8	5	0	0	12	266	46.75%
100	76	Salina Cruz	0679	C03	569	28	44	26	6	57	7	11	9	1	58	1	4	1	0	11	264	46.40%
101	76	Salina Cruz	0680	B	703	62	74	34	4	22	2	9	11	3	63	5	4	2	0	12	307	43.67%
102	76	Salina Cruz	0680	C01	703	44	69	35	5	30	1	9	17	0	66	6	1	2	0	15	300	42.67%
103	76	Salina Cruz	0680	SMR01		10	25	18	2	13	1	4	3	1	25	2	0	0	0	6	110	
104	76	Salina Cruz	0680	SMR02		4	7	7	0	2	0	1	1	0	2	0	1	1	0	0	26	
105	76	Salina Cruz	0681	B	609	49	65	42	4	15	4	7	10	2	65	5	2	0	0	7	277	45.48%
106	76	Salina Cruz	0681	C01	609	49	82	44	0	16	2	4	15	3	71	1	6	1	0	6	300	49.26%
107	76	Salina Cruz	0682	B	739	78	81	46	4	26	7	17	14	1	76	1	4	0	0	24	379	51.29%
108	76	Salina Cruz	0682	C01	739	59	93	52	1	31	3	11	19	2	58	5	6	0	1	15	356	48.17%
109	76	Salina Cruz	0683	B	677	66	41	56	7	26	3	4	8	0	48	0	5	1	0	13	278	41.06%
110	76	Salina Cruz	0683	C01	677	60	51	36	3	15	2	15	7	4	66	5	9	0	0	10	283	41.80%
111	76	Salina Cruz	0683	C02	676	66	63	59	4	31	6	5	13	2	53	6	6	0	0	13	327	48.37%
112	76	Salina Cruz	0684	B	564	49	66	56	2	27	3	5	13	0	54	1	3	0	0	12	291	51.60%
113	76	Salina Cruz	0684	C01	564	55	81	39	4	32	0	5	12	2	44	1	3	2	0	2	282	50.00%
114	76	Salina Cruz	0684	C02	564	44	61	43	4	39	2	8	15	0	58	2	1	0	0	11	288	51.06%
115	76	Salina Cruz	0685	B	740	86	94	66	3	22	2	4	11	2	61	4	1	2	0	12	370	50.00%
116	76	Salina Cruz	0685	C01	740	66	102	51	5	25	6	11	12	1	63	4	8	1	0	16	371	50.14%

**Instituto Estatal Electoral y de Participación Ciudadana de Oaxaca**  
Elección de Diputados por el principio de Mayoría Relativa y Representación Proporcional  
**19 Distrito Electoral Local Salina Cruz**



No	Cve	Municipio	Sección	Casilla	Lista Nominal	PAN	PRI	PRD	PVEM	PT	MC	PUP	NA	PSD	MORENA	PRS	PAN PRD	PRI PVEM	CNR	Votos Nulos	Total Votos	Participación
117	76	Salina Cruz	0686	B	659	46	58	28	6	21	6	15	15	4	45	5	5	1	0	16	271	41.12%
118	76	Salina Cruz	0686	C01	659	47	57	31	1	21	11	17	16	1	69	3	1	0	0	13	288	43.70%
119	76	Salina Cruz	0686	C02	658	47	51	36	2	27	5	20	15	2	51	2	5	0	0	12	275	41.79%
120	76	Salina Cruz	0686	C03	658	45	55	36	0	13	3	21	13	1	57	5	7	0	0	11	267	40.58%
121	76	Salina Cruz	0687	B	571	40	59	34	7	23	2	26	15	1	35	5	5	1	0	7	260	45.53%
122	76	Salina Cruz	0687	C01	571	64	43	38	5	12	3	26	8	0	65	1	3	1	0	9	278	48.69%
123	76	Salina Cruz	0687	C02	570	30	44	26	3	15	4	21	12	2	60	0	2	0	0	18	237	41.58%
124	76	Salina Cruz	0688	B	744	53	81	74	4	38	3	9	22	3	85	1	3	2	1	13	392	52.69%
125	76	Salina Cruz	0688	C01	744	62	103	53	3	35	6	10	21	1	71	4	6	0	0	21	396	53.23%
126	76	Salina Cruz	0689	B	669	60	112	50	5	33	3	1	23	0	75	3	9	4	0	14	392	58.59%
127	76	Salina Cruz	0689	C01	668	66	106	44	2	24	3	7	16	0	86	2	2	1	0	10	369	55.24%
128	76	Salina Cruz	0690	B	599	55	97	47	7	32	2	6	31	0	45	4	5	0	0	14	345	57.60%
129	76	Salina Cruz	0691	B	611	61	64	45	4	22	2	12	39	0	54	3	7	2	0	9	324	53.03%
130	76	Salina Cruz	0691	C01	611	68	79	55	4	28	3	3	24	1	40	3	3	2	0	6	319	52.21%
131	76	Salina Cruz	0692	B	594	36	62	43	3	41	2	4	56	1	47	1	8	2	0	9	315	53.03%
132	76	Salina Cruz	0692	C01	593	34	61	35	4	28	2	3	70	3	60	5	5	0	0	15	325	54.81%
133	76	Salina Cruz	0693	B	526	48	43	33	2	22	4	17	30	0	38	1	5	1	0	9	253	48.10%
134	76	Salina Cruz	0693	C01	526	68	40	29	4	26	1	16	18	1	37	3	2	1	0	10	256	48.67%
135	76	Salina Cruz	0693	C02	525	39	40	31	0	21	2	16	29	1	44	4	7	1	0	6	241	45.90%
136	76	Salina Cruz	0694	B	612	40	62	43	3	58	3	5	10	3	61	1	5	1	0	22	317	51.80%
137	76	Salina Cruz	0694	C01	611	45	63	37	1	50	1	5	11	0	69	4	4	0	0	13	303	49.59%
138	76	Salina Cruz	0695	B	577	46	58	44	4	14	1	5	14	1	57	4	5	3	0	5	261	45.23%
139	76	Salina Cruz	0695	C01	577	48	56	32	4	26	0	6	9	0	71	5	7	0	0	13	277	48.01%
140	76	Salina Cruz	0696	B	468	43	92	28	3	19	3	4	12	0	33	4	4	4	0	21	270	57.69%
141	76	Salina Cruz	0696	C01	468	39	76	31	1	26	3	7	10	0	40	2	10	2	0	11	258	55.13%
142	76	Salina Cruz	0696	SMR01		34	57	43	6	23	4	14	11	6	94	4	0	0	0	15	311	
143	76	Salina Cruz	0697	B	696	47	78	42	10	23	6	5	17	7	74	6	3	2	0	12	332	47.70%
144	76	Salina Cruz	0697	C01	696	51	72	56	7	21	5	4	11	2	84	4	6	2	0	16	341	48.99%
145	76	Salina Cruz	0698	B	292	20	38	18	1	17	1	4	5	2	20	1	1	1	0	12	141	48.29%

**Instituto Estatal Electoral y de Participación Ciudadana de Oaxaca**  
Elección de Diputados por el principio de Mayoría Relativa y Representación Proporcional  
**19 Distrito Electoral Local Salina Cruz**



No	Cve	Municipio	Sección	Casilla	Lista Nominal	PAN	PRI	PRD	PVEM	PT	MC	PUP	NA	PSD	MORENA	PRS	PAN PRD	PRI PVEM	CNR	Votos Nulos	Total Votos	Participación
146	76	Salina Cruz	0699	B	572	52	57	38	2	13	4	18	11	1	37	5	4	1	0	10	253	44.23%
147	76	Salina Cruz	0699	C01	572	61	64	30	0	12	3	12	20	4	54	2	6	1	0	9	278	48.60%
148	76	Salina Cruz	0700	B	574	38	75	29	5	20	0	14	16	2	62	3	5	1	0	9	279	48.61%
149	76	Salina Cruz	0700	C01	573	33	89	30	4	14	5	15	13	3	59	3	2	2	1	3	276	48.17%
150	76	Salina Cruz	0701	B	569	61	62	32	3	28	2	12	14	1	56	3	2	0	0	5	281	49.38%
151	76	Salina Cruz	0701	C01	568	51	89	40	1	27	1	16	13	1	46	4	0	1	0	12	302	53.17%
152	76	Salina Cruz	0702	B	495	46	81	41	3	23	1	4	11	0	24	6	1	2	0	10	253	51.11%
153	76	Salina Cruz	0702	C01	495	42	67	36	0	32	5	6	14	2	39	3	4	1	0	9	260	52.53%
154	76	Salina Cruz	0703	B	564	54	64	36	4	22	6	10	10	0	47	4	7	2	0	16	282	50.00%
155	76	Salina Cruz	0703	C01	564	55	74	34	3	32	1	12	5	0	55	3	4	1	0	22	301	53.37%
156	76	Salina Cruz	0703	C02	563	55	65	34	1	31	4	11	8	1	6	0	4	2	0	2	224	39.79%
157	76	Salina Cruz	0704	B	568	90	104	34	7	33	2	7	22	1	36	1	4	3	0	15	359	63.20%
158	76	Salina Cruz	0705	B	262	22	89	10	4	21	3	0	10	2	16	3	0	0	0	11	191	72.90%
159	76	Salina Cruz	0706	B	646	52	71	67	2	33	5	59	13	1	57	1	2	0	0	13	376	58.20%
160	76	Salina Cruz	0707	B	431	73	100	21	1	20	0	7	19	1	25	1	5	1	1	5	280	64.97%
161	76	Salina Cruz	0707	C01	430	54	107	21	1	23	1	4	21	0	27	1	3	1	0	14	278	64.65%
162	76	Salina Cruz	0708	B	648	95	117	43	4	15	2	23	18	1	42	4	3	0	0	22	389	60.03%
163	76	Salina Cruz	0708	C01	647	113	123	34	3	11	3	20	20	0	64	2	7	2	0	12	414	63.99%
164	76	Salina Cruz	0708	C02	647	102	121	34	3	19	0	14	14	1	57	0	5	1	0	17	388	59.97%
165	76	Salina Cruz	0708	E01	167	18	47	14	4	11	0	4	4	0	15	0	0	1	0	3	121	72.46%
166	76	Salina Cruz	0709	B	465	31	40	33	3	24	1	3	13	1	41	3	2	0	0	8	203	43.66%
167	76	Salina Cruz	0709	C01	465	43	33	36	2	28	1	3	7	0	53	3	2	2	0	8	221	47.53%
168	121	San Blas Atempa	0814	B	540	8	162	192	5	6	0	1	1	3	27	0	1	4	0	2	412	76.30%
169	121	San Blas Atempa	0814	C01	540	2	139	217	5	5	0	0	0	1	29	1	6	0	0	13	418	77.41%
170	121	San Blas Atempa	0814	C02	540	1	131	256	4	2	1	1	0	2	27	0	1	2	0	12	440	81.48%
171	121	San Blas Atempa	0815	B	736	10	148	231	6	6	3	3	3	3	82	1	5	4	0	15	520	70.65%
172	121	San Blas Atempa	0815	C01	736	5	190	260	13	5	2	3	2	1	55	0	4	3	0	10	553	75.14%
173	121	San Blas Atempa	0815	C02	736	3	165	253	9	5	2	1	3	2	81	2	5	3	0	19	553	75.14%
174	121	San Blas Atempa	0815	C03	736	9	173	265	2	3	4	0	2	2	77	1	3	3	0	9	553	75.14%

**Instituto Estatal Electoral y de Participación Ciudadana de Oaxaca**  
Elección de Diputados por el principio de Mayoría Relativa y Representación Proporcional  
**19 Distrito Electoral Local Salina Cruz**



No	Cve	Municipio	Sección	Casilla	Lista Nominal	PAN	PRI	PRD	PVEM	PT	MC	PUP	NA	PSD	MORENA	PRS	PAN PRD	PRI PVEM	CNR	Votos Nulos	Total Votos	Participación
175	121	San Blas Atempa	0816	B	626	3	156	214	5	5	3	4	5	0	86	1	1	1	0	11	495	79.07%
176	121	San Blas Atempa	0816	C01	626	4	166	224	6	4	4	6	1	4	91	2	4	2	0	6	524	83.71%
177	121	San Blas Atempa	0816	C02	625	6	176	225	5	2	1	1	2	2	73	0	4	3	0	13	513	82.08%
178	121	San Blas Atempa	0817	B	522	3	100	186	3	2	2	4	1	2	81	1	3	1	0	11	400	76.63%
179	121	San Blas Atempa	0817	C01	522	7	121	162	10	2	2	0	2	1	66	0	3	0	1	11	388	74.33%
180	121	San Blas Atempa	0817	C02	521	6	121	180	5	5	4	1	2	2	57	1	2	3	0	9	398	76.39%
181	121	San Blas Atempa	0818	B	660	5	146	247	5	5	1	0	1	8	65	1	2	2	0	14	502	76.06%
182	121	San Blas Atempa	0818	C01	660	5	158	227	4	3	2	2	3	3	70	0	2	2	0	10	491	74.39%
183	121	San Blas Atempa	0818	C02	659	4	165	230	11	7	1	0	2	5	66	1	1	1	0	13	507	76.93%
184	121	San Blas Atempa	0818	E01	504	1	147	216	2	1	1	0	0	0	46	0	9	4	0	8	435	86.31%
185	121	San Blas Atempa	0818	E01C01	504	3	146	210	0	5	0	0	2	1	56	3	2	0	0	7	435	86.31%
186	121	San Blas Atempa	0819	B	629	2	234	220	2	4	0	0	0	4	24	0	1	2	0	2	495	78.70%
187	121	San Blas Atempa	0819	C01	628	0	199	223	1	1	0	0	3	1	24	0	1	0	0	1	454	72.29%
188	121	San Blas Atempa	0819	C02	628	1	226	215	4	0	1	1	0	0	16	1	0	5	0	3	473	75.32%
189	121	San Blas Atempa	0819	E01	661	3	206	239	7	5	1	1	2	4	76	1	1	0	0	11	557	84.27%
190	303	San Pedro Comitancillo	1461	B	654	13	96	220	1	17	13	10	1	1	127	0	1	0	0	12	512	78.29%
191	303	San Pedro Comitancillo	1461	C01	654	7	123	210	4	10	7	8	1	1	115	2	4	1	0	19	512	78.29%
192	303	San Pedro Comitancillo	1461	C02	653	11	101	242	0	11	10	8	1	0	132	0	11	1	0	22	550	84.23%
193	303	San Pedro Comitancillo	1462	B	706	11	201	148	2	11	11	3	3	1	162	0	2	4	1	24	584	82.72%
194	303	San Pedro Comitancillo	1462	C01	706	7	155	177	3	15	10	6	0	3	175	1	1	2	1	13	569	80.59%
195	306	San Pedro Huilotepec	1472	B	738	12	139	81	5	48	2	101	20	0	135	8	2	2	0	11	566	76.69%
196	306	San Pedro Huilotepec	1472	C01	738	21	195	74	3	45	1	74	12	0	85	5	2	3	0	21	541	73.31%
197	306	San Pedro Huilotepec	1472	C02	737	18	162	105	4	65	1	77	22	1	93	5	1	1	0	9	564	76.53%
198	442	Santa María Xadani	1929	B	680	119	79	17	96	1	1	10	0	1	124	28	0	1	0	12	489	71.91%
199	442	Santa María Xadani	1929	C01	680	133	105	23	107	2	0	5	0	0	77	33	3	1	0	13	502	73.82%
200	442	Santa María Xadani	1930	B	561	111	81	23	80	4	0	5	0	3	63	9	1	1	0	22	403	71.84%
201	442	Santa María Xadani	1930	C01	561	65	78	19	107	1	1	0	0	3	85	9	1	1	0	26	396	70.59%
202	442	Santa María Xadani	1930	C02	561	98	77	29	108	3	0	2	0	3	55	11	1	2	0	9	398	70.94%
203	442	Santa María Xadani	1931	B	506	0	0	0	0	0	0	0	0	0	0	0	0	0	0	0	0	

No	Cve	Municipio	Sección	Casilla	Lista Nominal	PAN	PRI	PRD	PVEM	PT	MC	PUP	NA	PSD	MORENA	PRS	PAN PRD	PRI PVEM	CNR	Votos Nulos	Total Votos	Participación
204	442	Santa María Xadani	1931	C01	506	75	58	29	105	2	0	3	0	2	67	14	0	0	0	8	363	71.74%
205	442	Santa María Xadani	1931	C02	506	89	105	18	89	0	0	17	0	2	63	25	0	0	0	21	429	84.78%
206	442	Santa María Xadani	1932	B	572	0	0	0	0	0	0	0	0	0	0	0	0	0	0	0	0	
207	442	Santa María Xadani	1932	C01	572	0	0	0	0	0	0	0	0	0	0	0	0	0	0	0	0	
			85	207	118,328	7,585	17,730	16,221	1,469	4,555	469	1,703	2,074	294	13,507	570	753	320	22	2,505	69,777	58.97%

Distribución final de votos a Partidos Políticos	PAN	PRI	PRD	PVEM	PT	MC	PUP	NA	PSD	MORENA	PRS	CNR	Votos Nulos	Total Votos
	7,961	17,890	16,598	1,629	4,555	469	1,703	2,074	294	13,507	570	22	2,505	69,777

Votación total emitida para los candidatos de las coaliciones y los partidos políticos	Coalición PAN-PRD	Coalición PRI-PVEM	PT	MC	PUP	NA	PSD	MORENA	PRS	CNR	Votos Nulos	Total Votos
	24,559	19,519	4,555	469	1,703	2,074	294	13,507	570	22	2,505	69,777
	35.20%	27.97%	6.53%	0.67%	2.44%	2.97%	0.42%	19.36%	0.82%	0.03%	3.59%	

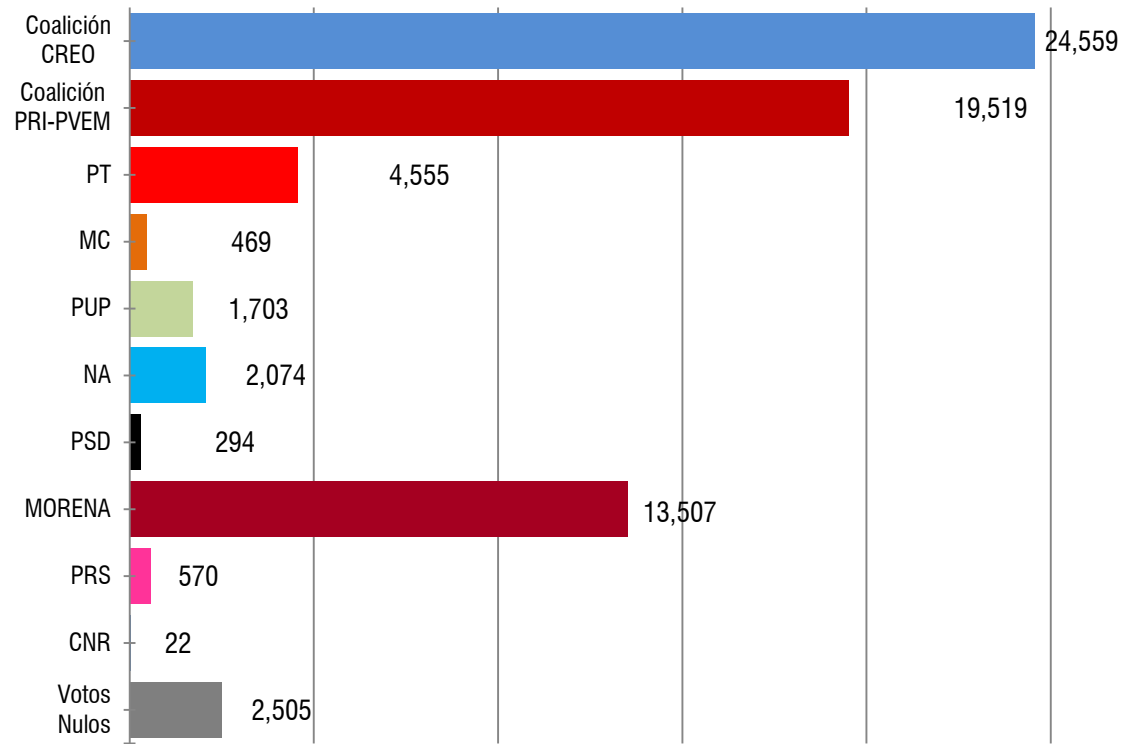
Votos para Diputados de Representación Proporcional emitidos en las casillas Especiales

CVE	MUNICIPIO	SECCION	CASILLA	PAN	PRI	PRD	PVEM	PT	MC	PUP	NA	PSD	MORENA	PRS	CNR	Votos Nulos	Total Votos
41	Ciudad Ixtepec	270	SRP01	0	79	53	5	25	4	7	1	1	157	4	0	20	356
76	Salina Cruz	680	SRP01	0	0	0	0	0	0	0	0	0	0	0	0	0	0
76	Salina Cruz	680	SRP02	15	27	16	0	8	1	1	2	1	29	0	0	2	102
76	Salina Cruz	696	SRP01	0	0	0	0	0	0	0	0	0	0	0	0	0	0
				15	106	69	5	33	5	8	3	2	186	4	0	22	458

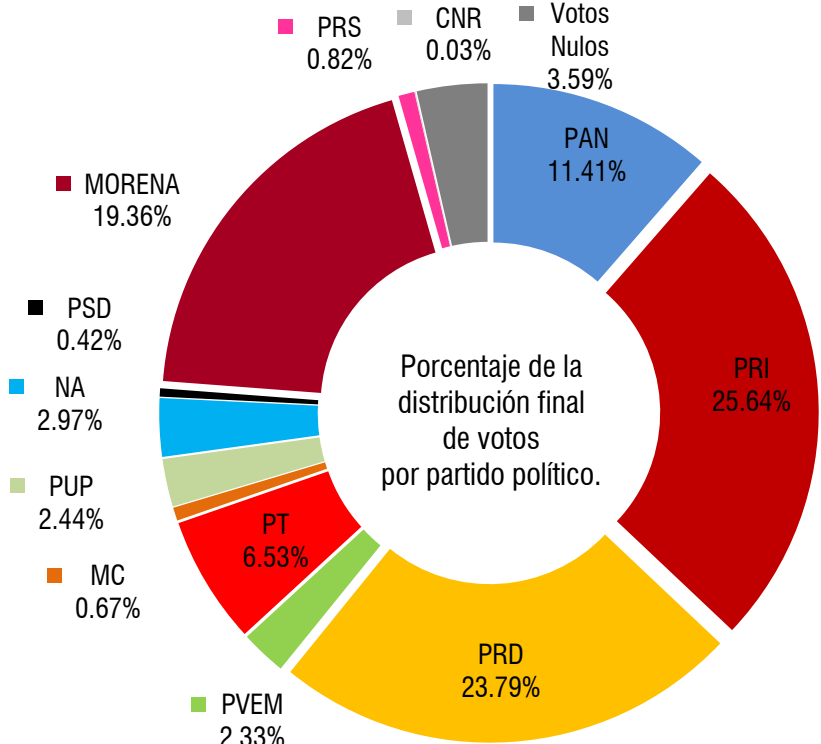
Votación total emitida en este distrito electoral para la Elección de Diputados por el Principio de Representación Proporcional.	PAN	PRI	PRD	PVEM	PT	MC	PUP	NA	PSD	MORENA	PRS	CNR	Votos Nulos	Total Votos
	7,976	17,996	16,667	1,634	4,588	474	1,711	2,077	296	13,693	574	22	2,527	70,235

17 Distrito Electoral Local Tlacolula de Matamoros

Lista Nominal: 118,328  
Votación Total Emitida: 69,777  
% de participación: 58.97%



Instituto Estatal Electoral y de Participación Ciudadana de Oaxaca  
Proceso Electoral Ordinario 2015-2016  
Resultados de la elección de Diputados por el principio de Mayoría Relativa



Votación total emitida para los candidatos de las coaliciones y los partidos políticos.  
**CREO.** Coalición Con Rumbo y Estabilidad por Oaxaca.

Distribución final de votos a Partidos Políticos	PAN	PRI	PRD	PVEM	PT	MC	PUP	NA	PSD	MORENA	PRS	CNR	Votos Nulos	Total Votos
	7,961	17,890	16,598	1,629	4,555	469	1,703	2,074	294	13,507	570	22	2,505	69,777

Votación total emitida para los candidatos de las coaliciones y los partidos políticos	Coalición CREO	Coalición PRI-PVEM	PT	MC	PUP	NA	PSD	MORENA	PRS	CNR	Votos Nulos	Total Votos
	24,559	19,519	4,555	469	1,703	2,074	294	13,507	570	22	2,505	69,777
	35.20%	27.97%	6.53%	0.67%	2.44%	2.97%	0.42%	19.36%	0.82%	0.03%	3.59%	



## **20** Distrito Electoral Local **Heroica Ciudad de Juchitán de Zaragoza**

---

**Instituto Estatal Electoral y de Participación Ciudadana de Oaxaca**  
Elección de Diputados por el principio de Mayoría Relativa y Representación Proporcional  
**20 Distrito Electoral Local Heroica Ciudad de Juchitán de Zaragoza**



No	Cve	Municipio	Sección	Casilla	Lista Nominal	PAN	PRI	PRD	PVEM	PT	MC	PUP	NA	PSD	MORENA	PRS	PAN PRD	PRI PVEM	CNR	Votos Nulos	Total Votos	Participación
1	30	El Espinal	180	B	440	3	65	33	2	40	1	29	3	2	151	2	0	4	0	14	349	79.32%
2	30	El Espinal	180	C01	440	3	50	19	3	38	2	32	2	3	174	2	0	0	0	24	352	80.00%
3	30	El Espinal	181	B	435	3	92	30	5	33	1	24	1	1	146	0	1	2	0	12	351	80.69%
4	30	El Espinal	181	C01	435	3	131	17	2	32	1	29	4	1	114	1	0	0	0	18	353	81.15%
5	30	El Espinal	182	B	468	11	93	54	4	25	1	39	2	1	139	3	1	4	0	18	395	84.40%
6	30	El Espinal	182	C01	468	5	98	47	11	28	1	41	1	5	137	3	0	4	1	15	397	84.83%
7	30	El Espinal	183	B	576	10	99	80	6	17	5	47	14	2	110	3	2	1	0	24	420	72.92%
8	30	El Espinal	183	C01	575	6	86	53	7	24	4	60	8	2	165	2	1	3	1	14	436	75.83%
9	30	El Espinal	184	B	504	10	73	39	7	25	1	46	3	2	150	2	2	0	0	22	382	75.79%
10	30	El Espinal	184	C01	504	6	77	29	9	28	3	37	4	4	173	0	0	0	0	13	383	75.99%
11	30	El Espinal	185	B	400	5	79	37	3	33	1	20	1	1	115	0	4	2	0	18	319	79.75%
12	30	El Espinal	185	C01	400	4	88	30	3	15	2	14	2	2	127	1	0	4	0	15	307	76.75%
13	30	El Espinal	186	B	476	5	85	31	0	30	0	42	4	1	138	1	1	2	0	21	361	75.84%
14	30	El Espinal	186	C01	475	3	101	44	4	18	5	25	1	2	150	1	1	2	0	17	374	78.74%
15	43	Heroica Ciudad de Juchitán de Zaragoza	283	B	539	15	132	44	10	18	5	2	3	5	46	6	0	2	0	19	307	56.96%
16	43	Heroica Ciudad de Juchitán de Zaragoza	283	C01	539	15	100	48	5	15	6	5	7	7	46	4	1	0	1	23	283	52.50%
17	43	Heroica Ciudad de Juchitán de Zaragoza	283	C02	539	16	93	55	11	16	8	3	8	7	54	8	3	0	0	30	312	57.88%
18	43	Heroica Ciudad de Juchitán de Zaragoza	284	B	676	7	77	108	3	42	5	5	8	5	107	6	1	2	0	2	378	55.92%
19	43	Heroica Ciudad de Juchitán de Zaragoza	284	C01	676	10	73	79	8	43	4	3	7	7	87	2	1	2	0	23	349	51.63%
20	43	Heroica Ciudad de Juchitán de Zaragoza	284	C02	675	10	68	89	4	35	5	6	4	7	94	2	0	1	0	28	353	52.30%
21	43	Heroica Ciudad de Juchitán de Zaragoza	284	C03	675	9	67	89	11	54	9	4	3	5	85	3	2	0	0	31	372	55.11%
22	43	Heroica Ciudad de Juchitán de Zaragoza	284	C04	675	14	68	128	4	38	6	3	3	8	83	2	1	0	0	20	378	56.00%
23	43	Heroica Ciudad de Juchitán de Zaragoza	284	C05	675	9	67	89	11	54	9	4	3	5	85	3	2	0	0	31	372	55.11%
24	43	Heroica Ciudad de Juchitán de Zaragoza	284	C06	675	8	65	99	4	31	6	5	3	8	86	3	0	0	0	39	357	52.89%
25	43	Heroica Ciudad de Juchitán de Zaragoza	285	B	584	8	165	43	16	23	2	1	6	3	29	4	2	8	0	26	336	57.53%
26	43	Heroica Ciudad de Juchitán de Zaragoza	285	C01	584	7	153	45	20	35	1	1	6	6	29	1	5	9	2	16	336	57.53%
27	43	Heroica Ciudad de Juchitán de Zaragoza	285	C02	584	10	147	40	11	19	3	3	5	3	33	4	1	6	0	19	304	52.05%
28	43	Heroica Ciudad de Juchitán de Zaragoza	285	C03	583	7	160	44	13	18	2	0	4	3	26	1	1	6	0	14	299	51.29%
29	43	Heroica Ciudad de Juchitán de Zaragoza	286	B	633	14	82	118	8	17	2	1	4	5	60	2	12	2	0	26	353	55.77%
30	43	Heroica Ciudad de Juchitán de Zaragoza	286	C01	632	16	107	121	6	6	3	2	4	7	55	4	7	1	0	26	365	57.75%
31	43	Heroica Ciudad de Juchitán de Zaragoza	287	B	689	25	114	95	8	27	2	9	5	14	65	4	2	0	0	12	382	55.44%
32	43	Heroica Ciudad de Juchitán de Zaragoza	287	C01	688	19	103	121	7	18	8	4	9	15	57	8	5	1	0	21	396	57.56%

**Instituto Estatal Electoral y de Participación Ciudadana de Oaxaca**  
Elección de Diputados por el principio de Mayoría Relativa y Representación Proporcional  
**20 Distrito Electoral Local Heroica Ciudad de Juchitán de Zaragoza**



No	Cve	Municipio	Sección	Casilla	Lista Nominal	PAN	PRI	PRD	PVEM	PT	MC	PUP	NA	PSD	MORENA	PRS	PAN PRD	PRI PVEM	CNR	Votos Nulos	Total Votos	Participación
33	43	Heroica Ciudad de Juchitán de Zaragoza	288	B	643	11	104	96	7	18	3	3	8	21	69	2	2	2	0	15	361	56.14%
34	43	Heroica Ciudad de Juchitán de Zaragoza	288	C01	642	19	120	102	15	24	6	4	5	14	54	7	1	1	0	20	392	61.06%
35	43	Heroica Ciudad de Juchitán de Zaragoza	289	B	671	13	104	85	7	25	3	3	7	7	110	4	2	3	0	19	392	58.42%
36	43	Heroica Ciudad de Juchitán de Zaragoza	289	C01	670	9	117	59	9	16	3	5	8	11	92	6	2	2	0	29	368	54.93%
37	43	Heroica Ciudad de Juchitán de Zaragoza	289	SMR01		5	50	15	4	4	5	2	1	3	26	1	0	2	0	9	127	
38	43	Heroica Ciudad de Juchitán de Zaragoza	289	SMR02		21	106	52	5	22	7	8	10	7	157	2	4	1	0	26	428	
39	43	Heroica Ciudad de Juchitán de Zaragoza	289	SMR03		4	45	22	2	4	2	0	1	1	21	4	0	2	0	5	113	
40	43	Heroica Ciudad de Juchitán de Zaragoza	290	B	732	8	82	136	5	11	5	0	7	6	120	3	3	0	0	37	423	57.79%
41	43	Heroica Ciudad de Juchitán de Zaragoza	290	C01	732	16	62	145	5	19	3	1	1	6	112	12	6	1	0	32	421	57.51%
42	43	Heroica Ciudad de Juchitán de Zaragoza	290	C02	732	14	87	133	8	21	6	3	2	3	139	6	4	3	0	31	460	62.84%
43	43	Heroica Ciudad de Juchitán de Zaragoza	290	C03	731	17	71	137	7	17	8	3	3	3	122	10	5	0	0	31	434	59.37%
44	43	Heroica Ciudad de Juchitán de Zaragoza	291	B	731	12	106	107	20	16	8	5	5	4	117	13	2	0	2	28	445	60.88%
45	43	Heroica Ciudad de Juchitán de Zaragoza	291	C01	731	8	111	113	13	20	3	7	6	1	103	6	1	3	2	30	427	58.41%
46	43	Heroica Ciudad de Juchitán de Zaragoza	291	SMR01		4	54	233	1	37	3	0	1	4	68	12	3	1	0	24	445	
47	43	Heroica Ciudad de Juchitán de Zaragoza	292	B	589	7	100	71	5	16	5	6	31	8	87	4	1	3	0	22	366	62.14%
48	43	Heroica Ciudad de Juchitán de Zaragoza	292	C01	588	12	124	61	9	17	5	5	18	7	78	2	1	2	0	22	363	61.73%
49	43	Heroica Ciudad de Juchitán de Zaragoza	293	B	541	13	74	87	10	11	4	4	6	18	55	3	2	1	0	17	305	56.38%
50	43	Heroica Ciudad de Juchitán de Zaragoza	293	C01	540	13	75	97	9	6	4	4	6	31	46	6	1	1	0	11	310	57.41%
51	43	Heroica Ciudad de Juchitán de Zaragoza	293	C02	540	6	75	113	1	16	7	1	6	21	53	2	2	4	0	21	328	60.74%
52	43	Heroica Ciudad de Juchitán de Zaragoza	294	B	651	11	92	74	8	37	1	3	27	6	58	3	2	4	0	27	353	54.22%
53	43	Heroica Ciudad de Juchitán de Zaragoza	294	C01	651	13	86	79	5	32	6	7	17	10	62	5	0	3	0	25	350	53.76%
54	43	Heroica Ciudad de Juchitán de Zaragoza	294	C02	651	14	102	100	6	26	7	6	25	7	74	5	1	4	0	26	403	61.90%
55	43	Heroica Ciudad de Juchitán de Zaragoza	294	C03	650	8	96	92	9	18	3	9	14	6	53	5	3	3	0	27	346	53.23%
56	43	Heroica Ciudad de Juchitán de Zaragoza	294	C04	650	12	91	99	13	17	8	3	18	4	71	2	2	2	0	25	367	56.46%
57	43	Heroica Ciudad de Juchitán de Zaragoza	295	B	408	11	46	45	2	8	2	2	8	6	84	3	2	0	0	14	233	57.11%
58	43	Heroica Ciudad de Juchitán de Zaragoza	295	C01	407	17	42	63	5	11	2	3	3	6	61	5	0	0	0	15	233	57.25%
59	43	Heroica Ciudad de Juchitán de Zaragoza	296	B	477	20	60	67	12	19	1	0	8	6	64	3	3	0	1	7	271	56.81%
60	43	Heroica Ciudad de Juchitán de Zaragoza	296	C01	477	23	63	67	10	17	1	2	4	8	53	1	6	1	0	23	279	58.49%
61	43	Heroica Ciudad de Juchitán de Zaragoza	297	B	723	34	172	96	15	12	1	2	9	8	83	7	3	4	0	25	471	65.15%
62	43	Heroica Ciudad de Juchitán de Zaragoza	298	B	550	11	129	57	13	13	5	0	9	10	63	4	2	4	0	20	340	61.82%
63	43	Heroica Ciudad de Juchitán de Zaragoza	299	B	526	1	96	54	7	14	9	1	2	4	82	11	1	3	0	24	309	58.75%
64	43	Heroica Ciudad de Juchitán de Zaragoza	299	C01	525	6	84	63	8	18	13	2	5	6	79	9	1	2	0	35	331	63.05%

**Instituto Estatal Electoral y de Participación Ciudadana de Oaxaca**  
Elección de Diputados por el principio de Mayoría Relativa y Representación Proporcional  
**20 Distrito Electoral Local Heroica Ciudad de Juchitán de Zaragoza**



No	Cve	Municipio	Sección	Casilla	Lista Nominal	PAN	PRI	PRD	PVEM	PT	MC	PUP	NA	PSD	MORENA	PRS	PAN PRD	PRI PVEM	CNR	Votos Nulos	Total Votos	Participación
65	43	Heroica Ciudad de Juchitán de Zaragoza	300	B	674	11	79	93	9	17	6	3	6	4	106	7	2	0	2	38	383	56.82%
66	43	Heroica Ciudad de Juchitán de Zaragoza	300	C01	673	9	88	111	8	11	4	3	4	4	93	18	3	1	1	31	389	57.80%
67	43	Heroica Ciudad de Juchitán de Zaragoza	300	C02	673	14	84	131	6	11	6	4	3	5	104	10	2	0	0	30	410	60.92%
68	43	Heroica Ciudad de Juchitán de Zaragoza	301	B	514	11	71	65	19	12	7	1	0	5	91	13	3	2	1	18	319	62.06%
69	43	Heroica Ciudad de Juchitán de Zaragoza	301	C01	514	3	85	63	15	9	8	3	4	5	85	11	4	0	0	23	318	61.87%
70	43	Heroica Ciudad de Juchitán de Zaragoza	302	B	566	17	90	49	11	13	4	5	6	5	55	8	0	2	0	30	295	52.12%
71	43	Heroica Ciudad de Juchitán de Zaragoza	302	C01	565	14	111	58	6	10	4	4	13	5	91	3	2	3	0	17	341	60.35%
72	43	Heroica Ciudad de Juchitán de Zaragoza	303	B	540	12	54	41	6	13	5	6	9	6	109	3	1	2	0	15	282	52.22%
73	43	Heroica Ciudad de Juchitán de Zaragoza	303	C01	539	7	55	57	4	14	5	3	1	4	127	6	0	0	0	15	298	55.29%
74	43	Heroica Ciudad de Juchitán de Zaragoza	304	B	544	9	69	55	1	12	1	8	7	5	122	1	0	1	0	24	315	57.90%
75	43	Heroica Ciudad de Juchitán de Zaragoza	304	C01	543	7	73	48	9	21	6	7	3	2	136	2	3	1	3	1	322	59.30%
76	43	Heroica Ciudad de Juchitán de Zaragoza	305	B	646	14	108	49	6	11	4	4	10	4	124	6	1	2	0	26	369	57.12%
77	43	Heroica Ciudad de Juchitán de Zaragoza	306	B	535	13	76	62	26	17	6	2	12	14	73	8	3	5	0	23	340	63.55%
78	43	Heroica Ciudad de Juchitán de Zaragoza	306	C01	534	8	72	64	32	18	4	1	6	8	94	6	1	2	1	35	352	65.92%
79	43	Heroica Ciudad de Juchitán de Zaragoza	307	B	432	8	53	87	4	12	1	2	4	2	79	3	1	1	0	24	281	65.05%
80	43	Heroica Ciudad de Juchitán de Zaragoza	307	C01	431	8	59	79	2	17	3	4	3	4	66	0	1	0	0	22	268	62.18%
81	43	Heroica Ciudad de Juchitán de Zaragoza	308	B	400	5	61	39	4	13	4	3	5	2	59	3	0	0	0	24	222	55.50%
82	43	Heroica Ciudad de Juchitán de Zaragoza	308	C01	399	8	57	49	5	9	6	2	3	2	51	4	0	2	0	19	217	54.39%
83	43	Heroica Ciudad de Juchitán de Zaragoza	309	B	736	19	93	96	7	23	5	6	3	8	120	5	2	0	0	39	426	57.88%
84	43	Heroica Ciudad de Juchitán de Zaragoza	310	B	669	13	70	85	2	38	7	12	3	4	101	7	1	1	0	32	376	56.20%
85	43	Heroica Ciudad de Juchitán de Zaragoza	310	C01	668	11	59	77	4	46	9	8	3	7	125	4	1	2	0	42	398	59.58%
86	43	Heroica Ciudad de Juchitán de Zaragoza	311	B	632	9	92	46	6	12	5	4	4	5	137	5	0	1	0	35	361	57.12%
87	43	Heroica Ciudad de Juchitán de Zaragoza	311	C01	632	9	80	45	8	28	13	3	6	7	151	3	1	0	0	21	375	59.34%
88	43	Heroica Ciudad de Juchitán de Zaragoza	312	B	649	6	81	60	6	43	9	8	4	4	122	2	0	1	0	32	378	58.24%
89	43	Heroica Ciudad de Juchitán de Zaragoza	312	C01	649	0	69	50	3	28	21	14	1	5	152	1	1	6	0	52	403	62.10%
90	43	Heroica Ciudad de Juchitán de Zaragoza	313	B	633	16	63	77	3	41	6	21	8	3	92	3	3	2	0	34	372	58.77%
91	43	Heroica Ciudad de Juchitán de Zaragoza	313	C01	633	11	70	83	7	41	7	21	7	6	98	1	0	1	0	43	396	62.56%
92	43	Heroica Ciudad de Juchitán de Zaragoza	314	B	481	5	49	66	4	33	7	6	3	3	90	1	3	1	0	28	299	62.16%
93	43	Heroica Ciudad de Juchitán de Zaragoza	314	C01	481	5	46	72	3	21	12	5	2	1	82	4	0	0	0	28	281	58.42%
94	43	Heroica Ciudad de Juchitán de Zaragoza	315	B	522	6	53	96	3	17	7	4	4	4	95	9	1	0	0	16	315	60.34%
95	43	Heroica Ciudad de Juchitán de Zaragoza	315	C01	521	8	34	82	4	15	5	2	2	7	124	4	3	0	0	18	308	59.12%
96	43	Heroica Ciudad de Juchitán de Zaragoza	316	B	680	6	69	101	8	15	4	2	3	4	130	3	1	2	0	2	350	51.47%

**Instituto Estatal Electoral y de Participación Ciudadana de Oaxaca**  
Elección de Diputados por el principio de Mayoría Relativa y Representación Proporcional  
**20 Distrito Electoral Local Heroica Ciudad de Juchitán de Zaragoza**



No	Cve	Municipio	Sección	Casilla	Lista Nominal	PAN	PRI	PRD	PVEM	PT	MC	PUP	NA	PSD	MORENA	PRS	PAN PRD	PRI PVEM	CNR	Votos Nulos	Total Votos	Participación
97	43	Heroica Ciudad de Juchitán de Zaragoza	316	C01	680	10	70	137	5	31	4	2	2	3	90	3	0	2	0	27	386	56.76%
98	43	Heroica Ciudad de Juchitán de Zaragoza	317	B	495	8	75	38	1	43	7	10	2	0	86	1	1	0	0	7	279	56.36%
99	43	Heroica Ciudad de Juchitán de Zaragoza	317	C01	494	12	94	43	7	47	5	5	3	0	69	1	1	3	0	33	323	65.38%
100	43	Heroica Ciudad de Juchitán de Zaragoza	318	B	609	7	75	49	9	34	8	6	5	2	105	1	3	0	0	29	333	54.68%
101	43	Heroica Ciudad de Juchitán de Zaragoza	318	C01	609	19	54	56	7	46	12	6	8	0	124	1	0	2	0	27	362	59.44%
102	43	Heroica Ciudad de Juchitán de Zaragoza	319	B	677	9	75	60	12	31	23	13	5	5	98	1	0	0	0	40	372	54.95%
103	43	Heroica Ciudad de Juchitán de Zaragoza	319	C01	677	6	65	94	9	23	32	11	4	3	100	4	1	1	0	46	399	58.94%
104	43	Heroica Ciudad de Juchitán de Zaragoza	319	C02	677	9	52	64	2	40	33	3	2	3	122	4	0	1	0	68	403	59.53%
105	43	Heroica Ciudad de Juchitán de Zaragoza	319	C03	677	7	63	60	8	23	32	12	4	2	112	0	5	1	0	42	371	54.80%
106	43	Heroica Ciudad de Juchitán de Zaragoza	320	B	664	9	80	105	2	43	6	6	4	2	97	3	4	2	0	25	388	58.43%
107	43	Heroica Ciudad de Juchitán de Zaragoza	320	C01	664	11	87	95	4	32	6	5	7	5	107	3	3	1	0	26	392	59.04%
108	43	Heroica Ciudad de Juchitán de Zaragoza	321	B	584	5	57	113	4	20	8	2	0	1	87	2	7	1	0	23	330	56.51%
109	43	Heroica Ciudad de Juchitán de Zaragoza	321	C01	584	11	42	127	4	25	8	5	0	1	65	2	3	1	1	30	325	55.65%
110	43	Heroica Ciudad de Juchitán de Zaragoza	321	C02	583	7	61	111	2	19	8	1	4	1	51	1	0	0	0	22	288	49.40%
111	43	Heroica Ciudad de Juchitán de Zaragoza	322	B	582	10	46	161	1	21	14	2	2	2	60	2	6	0	0	26	353	60.65%
112	43	Heroica Ciudad de Juchitán de Zaragoza	322	C01	582	10	59	129	5	20	14	6	2	6	60	1	8	0	0	13	333	57.22%
113	43	Heroica Ciudad de Juchitán de Zaragoza	322	C02	582	14	46	127	0	27	13	3	1	3	84	3	5	1	0	22	349	59.97%
114	43	Heroica Ciudad de Juchitán de Zaragoza	322	C03	582	10	50	123	4	24	9	2	1	2	89	2	3	1	0	19	339	58.25%
115	43	Heroica Ciudad de Juchitán de Zaragoza	323	B	477	7	139	42	2	13	2	0	3	0	52	3	0	2	0	4	269	56.39%
116	43	Heroica Ciudad de Juchitán de Zaragoza	323	C01	476	6	1	47	0	4	1	1	2	1	43	1	3	1	0	8	119	25.00%
117	43	Heroica Ciudad de Juchitán de Zaragoza	324	B	743	5	231	69	6	54	1	3	2	1	53	3	0	3	0	11	442	59.49%
118	43	Heroica Ciudad de Juchitán de Zaragoza	325	B	591	4	206	61	5	4	1	1	2	0	28	2	2	1	0	25	342	57.87%
119	43	Heroica Ciudad de Juchitán de Zaragoza	325	C01	591	14	208	71	3	4	1	0	4	2	24	0	0	3	0	16	350	59.22%
120	43	Heroica Ciudad de Juchitán de Zaragoza	325	C02	591	11	180	80	6	2	0	0	4	2	32	2	0	3	0	24	346	58.54%
121	43	Heroica Ciudad de Juchitán de Zaragoza	326	B	680	14	203	101	4	3	1	1	3	1	22	1	0	0	0	17	371	54.56%
122	43	Heroica Ciudad de Juchitán de Zaragoza	326	C01	680	5	183	134	3	8	3	2	3	0	13	0	1	2	0	24	381	56.03%
123	43	Heroica Ciudad de Juchitán de Zaragoza	326	C02	680	7	211	110	7	3	1	1	5	0	23	1	1	0	1	15	386	56.76%
124	43	Heroica Ciudad de Juchitán de Zaragoza	327	B	406	2	48	81	0	9	3	7	2	0	81	0	2	0	0	11	246	60.59%
125	43	Heroica Ciudad de Juchitán de Zaragoza	327	C01	406	8	41	107	0	8	1	5	1	0	58	0	4	0	0	5	238	58.62%
126	43	Heroica Ciudad de Juchitán de Zaragoza	328	B	439	5	95	97	2	17	0	1	1	0	48	0	2	0	0	6	274	62.41%
127	43	Heroica Ciudad de Juchitán de Zaragoza	328	C01	439	9	86	93	2	14	0	4	0	0	38	0	0	0	0	8	254	57.86%
128	43	Heroica Ciudad de Juchitán de Zaragoza	329	B	738	8	156	102	1	15	0	6	2	1	86	0	2	3	0	10	392	53.12%

**Instituto Estatal Electoral y de Participación Ciudadana de Oaxaca**  
Elección de Diputados por el principio de Mayoría Relativa y Representación Proporcional  
**20 Distrito Electoral Local Heroica Ciudad de Juchitán de Zaragoza**



No	Cve	Municipio	Sección	Casilla	Lista Nominal	PAN	PRI	PRD	PVEM	PT	MC	PUP	NA	PSD	MORENA	PRS	PAN PRD	PRI PVEM	CNR	Votos Nulos	Total Votos	Participación
129	43	Heroica Ciudad de Juchitán de Zaragoza	332	B	572	9	70	113	24	6	0	15	3	3	47	0	0	0	0	7	297	51.92%
130	127	San Dionisio del Mar	838	B	509	0	198	86	2	6	2	2	2	8	8	0	0	1	0	5	320	62.87%
131	127	San Dionisio del Mar	838	C01	508	1	197	92	3	0	0	0	1	18	19	0	1	2	0	4	338	66.54%
132	127	San Dionisio del Mar	838	C02	508	3	148	105	8	4	0	0	2	18	19	0	2	0	0	7	316	62.20%
133	127	San Dionisio del Mar	839	B	512	1	207	101	2	4	0	0	1	8	16	0	0	3	0	6	349	68.16%
134	127	San Dionisio del Mar	839	C01	512	2	154	130	11	0	0	1	0	6	26	1	0	1	0	0	332	64.84%
135	127	San Dionisio del Mar	840	B	632	33	26	72	25	16	0	0	0	1	7	0	2	3	0	5	190	30.06%
136	127	San Dionisio del Mar	840	C01	631	33	210	58	45	9	0	0	1	0	10	1	3	6	0	5	381	60.38%
137	138	San Francisco del Mar	877	B	646	5	200	34	1	0	1	165	1	3	58	1	0	0	0	5	474	73.37%
138	138	San Francisco del Mar	877	C01	646	1	204	56	5	4	1	174	0	1	46	0	0	0	0	10	502	77.71%
139	138	San Francisco del Mar	877	C02	645	3	159	59	8	2	0	211	1	2	39	0	0	0	0	5	489	75.81%
140	138	San Francisco del Mar	878	B	511	3	215	9	2	2	0	134	1	0	34	0	0	0	0	1	401	78.47%
141	138	San Francisco del Mar	878	C01	510	1	191	16	3	1	0	128	0	0	50	0	0	1	0	5	396	77.65%
142	138	San Francisco del Mar	878	C02	510	1	222	21	3	3	1	134	1	1	25	0	0	2	0	0	414	81.18%
143	138	San Francisco del Mar	879	B	619	0	541	3	0	2	0	5	0	0	1	0	0	0	0	1	553	89.34%
144	138	San Francisco del Mar	879	E01	103	0	0	0	0	0	0	0	0	0	0	0	0	0	0	0	0	0.00%
145	138	San Francisco del Mar	880	B	260	1	130	2	2	1	2	77	0	0	15	0	0	0	0	0	230	88.46%
146	138	San Francisco del Mar	881	B	397	4	87	25	0	3	1	156	1	0	65	0	0	0	0	4	346	87.15%
147	138	San Francisco del Mar	881	C01	397	6	79	19	2	7	1	159	0	0	65	0	0	0	0	0	338	85.14%
148	140	San Francisco Ixhuatán	883	B	699	69	183	65	42	5	2	1	1	4	117	1	5	0	0	16	511	73.10%
149	140	San Francisco Ixhuatán	883	E01	368	28	127	49	43	5	0	0	2	0	8	0	3	1	0	8	274	74.46%
150	140	San Francisco Ixhuatán	884	B	666	72	143	65	21	17	0	1	1	3	142	0	6	1	0	11	483	72.52%
151	140	San Francisco Ixhuatán	884	C01	665	74	137	64	24	26	0	0	1	2	147	0	4	0	0	11	490	73.68%
152	140	San Francisco Ixhuatán	885	B	657	55	110	83	24	5	0	0	1	1	163	2	8	0	0	6	458	69.71%
153	140	San Francisco Ixhuatán	885	C01	656	61	107	73	32	5	1	0	2	0	151	1	5	2	0	8	448	68.29%
154	140	San Francisco Ixhuatán	886	B	399	47	80	29	31	0	0	0	0	1	79	0	9	0	0	15	291	72.93%
155	140	San Francisco Ixhuatán	886	C01	399	44	84	26	29	4	0	0	3	1	87	0	5	0	0	15	298	74.69%
156	140	San Francisco Ixhuatán	887	B	611	91	93	59	21	0	0	0	6	4	145	2	11	2	1	10	445	72.83%
157	140	San Francisco Ixhuatán	887	E01	672	107	224	48	20	2	1	0	0	0	52	1	9	1	0	13	478	71.13%
158	140	San Francisco Ixhuatán	888	B	201	43	69	23	7	0	0	0	0	1	13	0	4	2	0	6	168	83.58%
159	140	San Francisco Ixhuatán	889	B	417	13	93	168	7	37	0	0	1	1	14	0	0	1	0	5	340	81.53%
160	140	San Francisco Ixhuatán	889	C01	416	18	109	166	1	26	0	1	0	0	11	0	1	1	0	7	341	81.97%



**Instituto Estatal Electoral y de Participación Ciudadana de Oaxaca**  
Elección de Diputados por el principio de Mayoría Relativa y Representación Proporcional  
**20 Distrito Electoral Local Heroica Ciudad de Juchitán de Zaragoza**



No	Cve	Municipio	Sección	Casilla	Lista Nominal	PAN	PRI	PRD	PVEM	PT	MC	PUP	NA	PSD	MORENA	PRS	PAN PRD	PRI PVEM	CNR	Votos Nulos	Total Votos	Participación
161	140	San Francisco Ixhuatán	890	B	103	33	13	3	4	0	0	0	1	0	3	0	2	0	0	2	61	59.22%
162	247	San Mateo del Mar	1297	B	631	18	116	67	7	11	1	3	3	1	48	0	6	3	1	15	300	47.54%
163	247	San Mateo del Mar	1297	C01	631	19	130	61	3	13	1	3	2	0	42	1	4	4	0	23	306	48.49%
164	247	San Mateo del Mar	1297	C02	630	19	137	85	8	9	1	0	3	0	38	0	7	1	0	23	331	52.54%
165	247	San Mateo del Mar	1298	B	565	19	131	79	3	6	0	1	1	2	23	1	9	0	0	0	275	48.67%
166	247	San Mateo del Mar	1298	C01	565	19	131	56	9	4	0	1	4	1	20	1	5	3	0	22	276	48.85%
167	247	San Mateo del Mar	1298	C02	564	21	129	85	9	6	1	1	4	2	27	1	3	1	1	23	314	55.67%
168	247	San Mateo del Mar	1299	B	520	24	115	83	5	11	1	2	4	1	28	1	5	2	0	15	297	57.12%
169	247	San Mateo del Mar	1299	C01	519	13	118	78	10	11	2	2	4	0	34	0	3	2	17	0	294	56.65%
170	247	San Mateo del Mar	1299	C02	519	14	130	60	5	8	0	3	3	2	38	2	6	5	0	30	306	58.96%
171	247	San Mateo del Mar	1300	B	745	35	168	84	12	21	2	7	11	1	41	2	2	3	0	31	420	56.38%
172	247	San Mateo del Mar	1300	C01	745	44	143	66	7	8	3	3	4	2	47	0	1	0	0	27	355	47.65%
173	247	San Mateo del Mar	1300	E01	476	19	151	137	5	24	1	3	4	1	11	1	6	3	0	19	385	80.88%
174	247	San Mateo del Mar	1301	B	667	27	172	75	7	28	3	5	5	4	96	0	0	0	0	32	454	68.07%
175	247	San Mateo del Mar	1301	C01	667	29	179	49	8	33	0	2	3	4	96	3	0	3	0	20	429	64.32%
176	247	San Mateo del Mar	1301	C02	666	41	133	65	5	26	0	7	3	4	113	2	3	0	0	25	427	64.11%
177	557	Unión Hidalgo	2394	B	611	8	91	75	8	138	2	0	7	0	72	4	8	2	0	17	432	70.70%
178	557	Unión Hidalgo	2394	C01	611	16	86	60	7	136	0	0	2	2	76	10	14	6	0	22	437	71.52%
179	557	Unión Hidalgo	2395	B	425	16	63	44	4	59	1	1	2	0	80	3	4	7	0	14	298	70.12%
180	557	Unión Hidalgo	2395	C01	424	5	80	60	3	73	0	2	5	1	84	4	3	0	0	6	326	76.89%
181	557	Unión Hidalgo	2396	B	709	8	139	80	7	98	2	0	8	0	151	8	3	5	2	13	524	73.91%
182	557	Unión Hidalgo	2397	B	434	12	83	59	6	69	0	3	3	5	86	5	3	1	0	11	346	79.72%
183	557	Unión Hidalgo	2397	C01	433	10	90	57	7	77	1	0	4	2	68	5	4	2	0	9	336	77.60%
184	557	Unión Hidalgo	2398	B	404	4	68	50	1	74	2	0	6	1	83	8	2	1	0	20	320	79.21%
185	557	Unión Hidalgo	2398	C01	403	4	83	49	4	69	1	2	2	1	79	6	4	3	0	15	322	79.90%
186	557	Unión Hidalgo	2399	B	662	11	104	85	5	47	0	1	9	2	196	13	0	0	0	33	506	76.44%
187	557	Unión Hidalgo	2400	B	731	25	98	77	6	112	2	2	4	4	154	7	6	7	0	31	535	73.19%
188	557	Unión Hidalgo	2401	B	637	13	98	83	8	120	0	0	2	0	104	7	3	3	0	24	465	73.00%
189	557	Unión Hidalgo	2401	C01	637	13	90	85	6	131	1	0	1	1	102	9	5	3	0	30	477	74.88%
190	557	Unión Hidalgo	2402	B	721	6	124	85	9	172	1	1	2	0	94	3	8	3	1	21	530	73.51%
191	557	Unión Hidalgo	2402	C01	720	8	130	74	9	191	2	1	3	1	103	9	3	4	1	6	545	75.69%
192	557	Unión Hidalgo	2403	B	536	3	111	61	10	87	0	0	4	3	101	8	2	2	0	11	403	75.19%



No	Cve	Municipio	Sección	Casilla	Lista Nominal	PAN	PRI	PRD	PVEM	PT	MC	PUP	NA	PSD	MORENA	PRS	PAN PRD	PRI PVEM	CNR	Votos Nulos	Total Votos	Participación
193	557	Unión Hidalgo	2403	C01	536	6	100	59	6	105	1	2	1	0	94	13	2	5	0	18	412	76.87%
194	557	Unión Hidalgo	2404	B	433	3	111	34	8	91	0	0	2	7	57	2	0	0	0	15	330	76.21%
195	557	Unión Hidalgo	2404	C01	432	5	81	34	1	95	2	1	5	5	66	12	0	2	1	3	313	72.45%
			87	195	108,489	2,669	20,019	14,204	1,519	5,170	768	2,386	829	762	15,357	629	452	322	45	3,746	68,877	63.49%

Distribución final de votos a Partidos Políticos						PAN	PRI	PRD	PVEM	PT	MC	PUP	NA	PSD	MORENA	PRS	CNR	Votos Nulos	Total Votos
						2,895	20,180	14,430	1,680	5,170	768	2,386	829	762	15,357	629	45	3,746	68,877

Votación total emitida para los candidatos de las coaliciones y los partidos políticos						Coalición PAN-PRD		Coalición PRI-PVEM		PT	MC	PUP	NA	PSD	MORENA	PRS	CNR	Votos Nulos	Total Votos
						17,325		21,860		5,170	768	2,386	829	762	15,357	629	45	3,746	68,877
						25.15%		31.74%		7.51%	1.12%	3.46%	1.20%	1.11%	22.30%	0.91%	0.07%	5.44%	

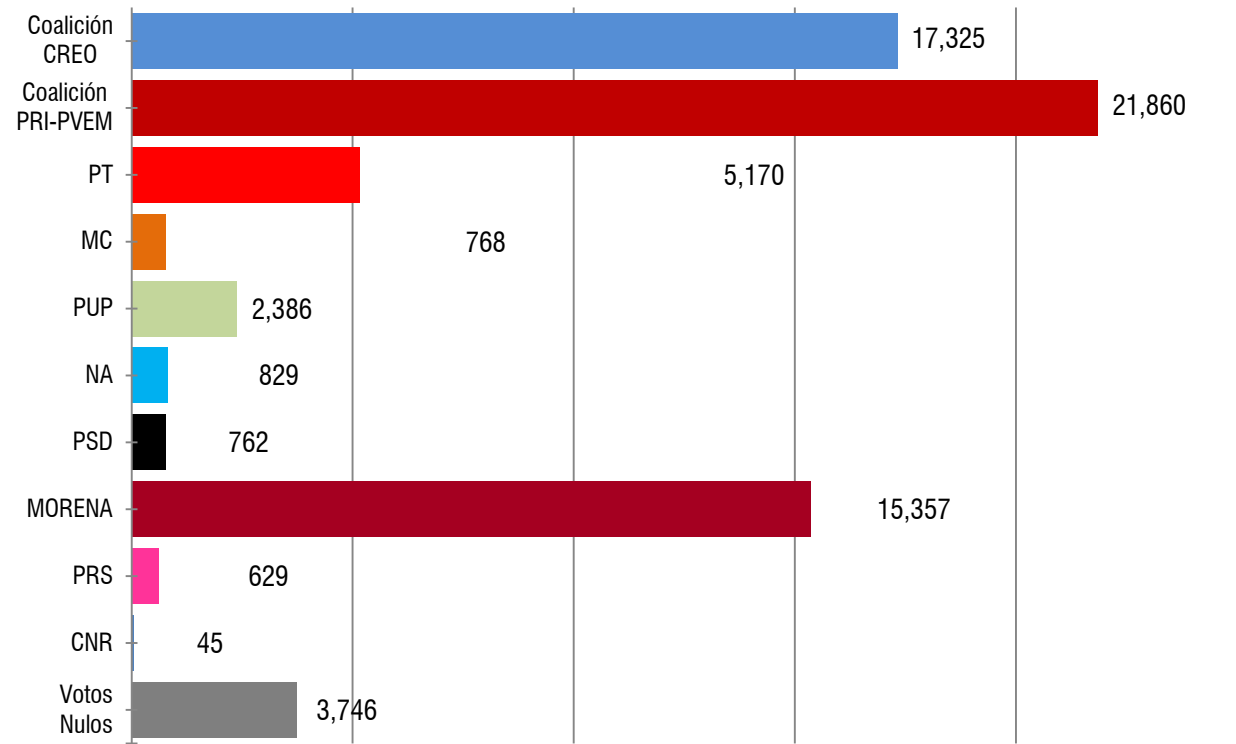
Votos para Diputados de Representación Proporcional emitidos en las casillas Especiales

Cve	Municipio	Sección	Casilla	PAN	PRI	PRD	PVEM	PT	MC	PUP	NA	PSD	MORENA	PRS	CNR	Votos Nulos	Total Votos
43	Heroica Ciudad de Juchitán de Zaragoza	289	SRP01	3	19	5	1	3	4	0	1	1	15	1	0	3	56
43	Heroica Ciudad de Juchitán de Zaragoza	289	SRP02	20	93	40	4	17	7	7	7	7	141	2	2	20	367
				23	112	45	5	20	11	7	8	8	156	3	2	23	423

Votación total emitida en este distrito electoral para la Elección de Diputados por el Principio de Representación Proporcional.						PAN	PRI	PRD	PVEM	PT	MC	PUP	NA	PSD	MORENA	PRS	CNR	Votos Nulos	Total Votos
						2,918	20,292	14,475	1,685	5,190	779	2,393	837	770	15,513	632	47	3,769	69,300

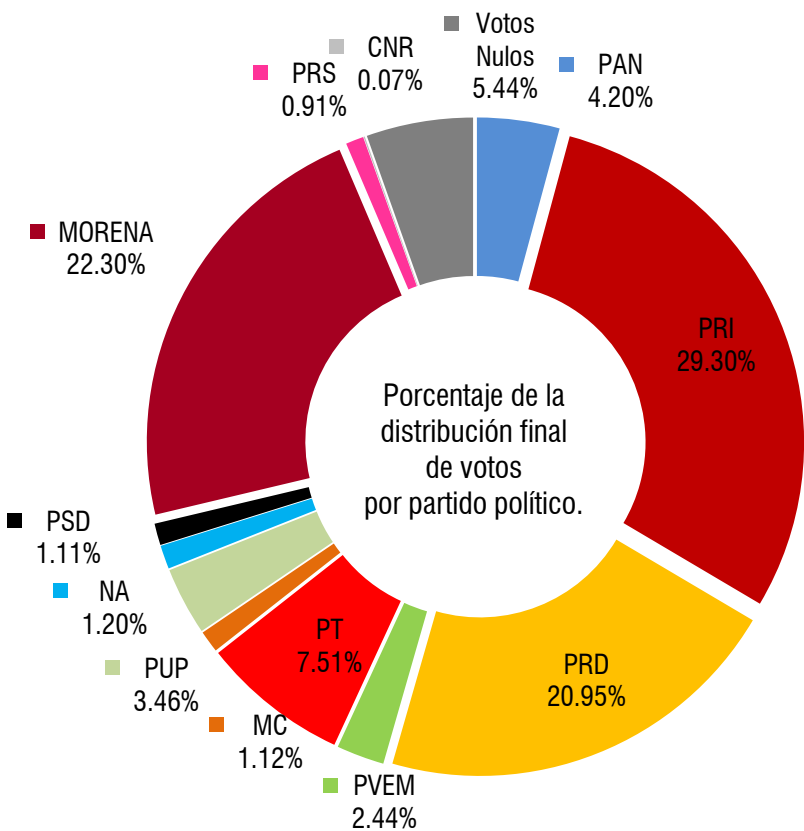
20 Distrito Electoral Local Heroica Ciudad de Juchitán de Zaragoza

Lista Nominal: 108,489  
Votación Total Emitida: 68,877  
% de participación: 63.49%



Votación total emitida para los candidatos de las coaliciones y los partidos políticos.  
**CREO.** Coalición Con Rumbo y Estabilidad por Oaxaca.

Instituto Estatal Electoral y de Participación Ciudadana de Oaxaca  
Proceso Electoral Ordinario 2015-2016  
Resultados de la elección de Diputados por el principio de Mayoría Relativa



Distribución final de votos a Partidos Políticos	PAN	PRI	PRD	PVEM	PT	MC	PUP	NA	PSD	MORENA	PRS	CNR	Votos Nulos	Total Votos
	2,895	20,180	14,430	1,680	5,170	768	2,386	829	762	15,357	629	45	3,746	68,877

Votación total emitida para los candidatos de las coaliciones y los partidos políticos	Coalición CREO	Coalición PRI-PVEM	PT	MC	PUP	NA	PSD	MORENA	PRS	CNR	Votos Nulos	Total Votos
	17,325	21,860	5,170	768	2,386	829	762	15,357	629	45	3,746	68,877
	25.15%	31.74%	7.51%	1.12%	3.46%	1.20%	1.11%	22.30%	0.91%	0.07%	5.44%	

## **21** Distrito Electoral Local **Heroica Ciudad de Ejutla de Crespo**

---



No	Cve	Municipio	Sección	Casilla	Lista Nominal	PAN	PRI	PRD	PVEM	PT	MC	PUP	NA	PSD	MORENA	PRS	PAN PRD	PRI PVEM	CNR	Votos Nulos	Total Votos	Participación
1	18	Coatecas Altas	113	B	605	21	103	34	8	51	3	5	8	4	47	4	0	0	0	17	305	50.41%
2	18	Coatecas Altas	113	C01	604	18	112	19	8	58	5	3	2	11	38	5	0	0	0	18	297	49.17%
3	18	Coatecas Altas	114	B	724	32	53	76	1	82	1	7	5	3	52	1	3	0	0	23	339	46.82%
4	18	Coatecas Altas	114	C01	724	30	48	70	0	77	4	2	6	6	65	3	0	2	0	30	343	47.38%
5	18	Coatecas Altas	115	B	667	23	201	9	8	37	2	5	4	67	40	1	0	3	0	28	428	64.17%
6	18	Coatecas Altas	116	B	716	23	122	13	8	162	2	2	6	2	9	0	0	2	0	22	373	52.09%
7	20	La Compañía	121	B	406	16	102	10	6	31	1	23	1	1	11	1	5	5	0	0	213	52.46%
8	20	La Compañía	121	C01	405	23	80	11	4	43	0	24	1	0	10	0	0	2	0	21	219	54.07%
9	20	La Compañía	122	B	405	20	92	19	8	5	2	53	3	1	22	2	3	1	0	10	241	59.51%
10	20	La Compañía	123	B	425	2	42	2	14	10	0	155	2	4	1	0	0	2	0	8	242	56.94%
11	20	La Compañía	123	C01	425	8	52	4	13	14	0	127	2	1	6	1	0	0	0	7	235	55.29%
12	20	La Compañía	124	B	610	17	214	10	5	44	3	56	2	2	5	6	0	4	0	18	386	63.28%
13	28	Heroica Ciudad de Ejutla de Crespo	157	B	654	115	149	12	5	28	15	6	4	35	53	7	3	1	0	23	456	69.72%
14	28	Heroica Ciudad de Ejutla de Crespo	157	C01	653	103	146	3	6	22	11	6	5	30	75	4	2	0	0	28	441	67.53%
15	28	Heroica Ciudad de Ejutla De Crespo	157	C02	653	105	139	5	7	29	8	6	5	35	74	5	3	4	0	28	453	69.37%
16	28	Heroica Ciudad de Ejutla de Crespo	157	C03	653	120	148	4	6	23	13	5	7	33	64	4	2	3	0	17	449	68.76%
17	28	Heroica Ciudad de Ejutla de Crespo	158	B	670	127	76	5	4	28	19	10	3	21	86	11	4	2	0	35	431	64.33%
18	28	Heroica Ciudad de Ejutla de Crespo	158	C01	670	105	66	4	5	34	31	15	8	26	122	8	6	2	0	38	470	70.15%
19	28	Heroica Ciudad de Ejutla de Crespo	158	C02	669	130	7 0	6	6	35	37	8	11	29	79	5	1	0	0	20	437	65.32%
20	28	Heroica Ciudad de Ejutla de Crespo	159	B	539	131	76	3	2	30	4	1	4	22	61	5	2	0	0	28	369	68.46%
21	28	Heroica Ciudad de Ejutla de Crespo	159	C01	539	112	82	6	7	29	4	3	7	27	59	7	1	2	0	28	374	69.39%
22	28	Heroica Ciudad de Ejutla de Crespo	160	B	579	103	115	5	4	21	6	18	7	14	58	9	2	2	0	26	390	67.36%
23	28	Heroica Ciudad de Ejutla de Crespo	160	C01	578	98	145	7	4	13	1	4	6	14	40	3	6	4	0	22	367	63.49%
24	28	Heroica Ciudad de Ejutla de Crespo	160	C02	578	91	145	8	2	17	3	10	12	25	46	5	4	2	2	17	389	67.30%
25	28	Heroica Ciudad de Ejutla de Crespo	160	SMR01																		
26	28	Heroica Ciudad de Ejutla de Crespo	161	B	592	124	97	8	2	17	7	23	6	19	48	6	6	0	0	23	386	65.20%
27	28	Heroica Ciudad de Ejutla de Crespo	161	C01	592	155	78	8	9	15	8	20	8	14	58	3	4	0	0	20	400	67.57%
28	28	Heroica Ciudad de Ejutla de Crespo	162	B	252	52	27	4	2	35	3	0	0	4	15	1	0	0	0	6	149	59.13%
29	28	Heroica Ciudad de Ejutla de Crespo	163	B	215	42	55	2	2	14	1	1	3	0	5	1	1	3	0	3	133	61.86%
30	28	Heroica Ciudad de Ejutla de Crespo	164	B	469	136	90	9	4	18	6	3	3	20	30	2	8	1	0	17	347	73.99%
31	28	Heroica Ciudad de Ejutla de Crespo	166	B	572	85	94	15	6	92	3	12	2	8	26	2	7	0	0	18	370	64.69%
32	28	Heroica Ciudad de Ejutla de Crespo	166	C01	572	96	78	10	0	92	2	6	3	6	17	1	12	2	0	39	364	63.64%
33	28	Heroica Ciudad de Ejutla de Crespo	167	B	640	66	227	12	5	56	2	3	1	9	43	2	3	4	0	26	459	71.72%



No	Cve	Municipio	Sección	Casilla	Lista Nominal	PAN	PRI	PRD	PVEM	PT	MC	PUP	NA	PSD	MORENA	PRS	PAN PRD	PRI PVEM	CNR	Votos Nulos	Total Votos	Participación
34	28	Heroica Ciudad de Ejutla de Crespo	168	B	597	140	140	2	4	15	4	5	1	5	19	1	10	0	0	12	358	59.97%
35	28	Heroica Ciudad de Ejutla de Crespo	169	B	629	143	170	17	8	9	2	7	4	13	40	2	8	1	0	22	446	70.91%
36	28	Heroica Ciudad de Ejutla de Crespo	170	B	718	246	119	5	4	9	6	10	2	16	45	1	5	1	0	24	493	68.66%
37	28	Heroica Ciudad de Ejutla de Crespo	171	B	230	83	25	0	0	34	0	0	0	0	7	0	0	0	0	13	162	70.43%
38	28	Heroica Ciudad de Ejutla de Crespo	172	B	306	103	6	4	5	14	0	5	10	2	59	0	0	0	0	17	225	73.53%
39	28	Heroica Ciudad de Ejutla de Crespo	173	B	662	145	122	11	8	16	3	9	7	15	35	1	4	1	0	28	405	61.18%
40	28	Heroica Ciudad de Ejutla de Crespo	173	C01	661	155	108	22	1	8	3	5	9	14	60	3	2	2	0	23	415	62.78%
41	28	Heroica Ciudad de Ejutla de Crespo	174	B	382	121	103	3	2	5	0	2	2	2	13	0	2	0	0	5	260	68.06%
42	28	Heroica Ciudad de Ejutla de Crespo	175	B	638	186	90	18	13	19	3	8	6	0	16	0	5	3	0	20	387	60.66%
43	48	Magdalena Ocotlán	374	B	412	2	94	118	0	16	7	0	4	27	60	0	3	1	0	9	281	68.20%
44	48	Magdalena Ocotlán	374	C01	412	5	86	111	4	16	5	1	2	26	61	1	2	0	0	27	347	84.22%
45	68	La Pe	632	B	531	13	131	22	3	80	1	22	1	3	14	0	3	0	0	14	307	57.82%
46	68	La Pe	632	C01	531	8	158	35	3	50	2	53	1	17	15	1	2	1	0	1	347	65.35%
47	68	La Pe	632	C02	530	15	116	18	2	76	3	53	7	7	16	1	3	2	0	14	333	62.83%
48	77	San Agustín Amatengo	710	B	612	101	148	34	3	17	3	1	7	29	61	1	5	2	0	31	443	72.39%
49	77	San Agustín Amatengo	711	B	689	96	202	50	5	41	2	1	8	16	77	1	2	4	0	22	527	76.49%
50	134	San Francisco Cahuacúa	871	B	435	32	36	39	7	27	4	9	6	2	86	0	1	0	0	5	254	58.39%
51	134	San Francisco Cahuacúa	871	C01	434	38	56	40	6	28	2	8	4	2	76	2	0	0	0	4	266	61.29%
52	134	San Francisco Cahuacúa	872	B	440	4	34	3	5	9	1	74	6	5	76	0	1	1	0	28	247	56.14%
53	134	San Francisco Cahuacúa	873	B	381	9	21	78	1	3	2	1	3	0	82	1	8	0	0	7	216	56.69%
54	134	San Francisco Cahuacúa	873	C01	381	16	19	92	5	6	0	0	1	1	37	0	9	0	0	9	195	51.18%
55	146	San Francisco Sola	899	B	561	24	90	18	7	45	0	2	6	4	40	3	2	3	0	17	261	46.52%
56	146	San Francisco Sola	899	C01	560	26	71	28	5	32	1	0	4	5	47	0	5	3	0	16	243	43.39%
57	150	San Gabriel Mixtepec	908	B	441	7	87	9	2	9	0	0	2	1	146	0	0	4	0	10	277	62.81%
58	150	San Gabriel Mixtepec	908	C01	441	7	75	17	4	16	2	3	4	3	158	1	0	0	0	2	292	66.21%
59	150	San Gabriel Mixtepec	909	B	583	16	113	27	7	16	2	0	1	0	151	1	3	4	0	12	353	60.55%
60	150	San Gabriel Mixtepec	909	C01	582	11	133	17	5	22	0	1	4	2	127	0	1	4	0	14	341	58.59%
61	150	San Gabriel Mixtepec	910	B	735	9	190	10	8	35	0	2	5	2	167	2	2	7	0	12	451	61.36%
62	150	San Gabriel Mixtepec	910	E01	440	7	152	11	2	24	1	37	2	4	44	0	1	4	0	8	297	67.50%
63	152	San Ildefonso Sola	913	B	515	12	91	74	13	41	3	2	3	1	24	4	1	1	0	26	296	57.48%
64	155	San Jacinto Tlacotepec	920	B	534	45	44	70	2	4	0	2	4	3	48	0	4	0	9	17	252	47.19%
65	155	San Jacinto Tlacotepec	920	C01	534	21	49	76	7	3	3	3	6	4	33	0	4	1	12	15	237	44.38%
66	155	San Jacinto Tlacotepec	920	C02	533	38	55	56	3	7	0	1	7	3	34	1	1	1	7	26	240	45.03%



No	Cve	Municipio	Sección	Casilla	Lista Nominal	PAN	PRI	PRD	PVEM	PT	MC	PUP	NA	PSD	MORENA	PRS	PAN PRD	PRI PVEM	CNR	Votos Nulos	Total Votos	Participación
67	156	San Jerónimo Coatlán	921	B	658	51	104	18	12	14	0	23	8	3	48	4	2	0	0	12	299	45.44%
68	156	San Jerónimo Coatlán	921	E01	300	78	124	16	4	3	0	2	1	1	10	0	0	2	0	2	243	81.00%
69	156	San Jerónimo Coatlán	921	E02	344	30	112	14	1	6	3	3	2	1	30	0	5	2	0	4	213	61.92%
70	156	San Jerónimo Coatlán	922	B	642	102	36	117	10	7	0	18	5	4	68	0	3	0	0	5	375	58.41%
71	156	San Jerónimo Coatlán	923	B	393	8	64	8	2	3	1	78	3	1	55	0	0	0	0	11	234	59.54%
72	156	San Jerónimo Coatlán	923	C01	392	12	67	8	7	3	1	47	0	1	47	0	0	0	0	5	198	50.51%
73	156	San Jerónimo Coatlán	923	E01	351	4	101	3	6	4	1	8	3	2	61	0	0	1	1	5	200	56.98%
74	169	San José del Progreso	958	B	670	27	91	24	8	15	2	1	3	4	84	2	4	4	0	8	277	41.34%
75	169	San José del Progreso	958	C01	670	34	98	37	5	15	1	5	3	5	66	0	0	1	0	8	278	41.49%
76	169	San José del Progreso	959	B	669	29	159	46	8	11	5	3	7	2	49	2	1	3	0	8	333	49.78%
77	169	San José del Progreso	959	C01	669	23	161	50	5	3	0	1	6	7	65	1	1	2	0	9	334	49.93%
78	169	San José del Progreso	960	B	458	39	50	43	3	7	4	6	8	6	105	2	3	4	0	12	292	63.76%
79	169	San José del Progreso	960	C01	457	34	90	40	6	13	4	1	3	2	78	1	4	3	0	9	288	63.02%
80	169	San José del Progreso	961	B	530	95	112	67	9	13	1	6	5	5	40	1	5	4	6	10	379	71.51%
81	169	San José del Progreso	961	C01	529	72	133	61	9	11	4	3	6	1	20	1	4	2	0	24	351	66.35%
82	229	San Lorenzo Texmelucan	1249	B	568	22	74	32	3	17	0	0	5	5	111	0	1	1	0	14	285	50.18%
83	229	San Lorenzo Texmelucan	1249	C01	568	36	110	44	6	19	0	0	3	3	73	0	3	1	0	10	308	54.23%
84	229	San Lorenzo Texmelucan	1249	C02	567	7	108	38	7	10	1	2	8	3	87	1	0	2	0	14	288	50.79%
85	229	San Lorenzo Texmelucan	1249	C03	567	13	89	29	4	14	4	1	4	1	77	1	1	1	4	12	255	44.97%
86	229	San Lorenzo Texmelucan	1250	B	601	21	45	49	5	8	2	3	11	15	101	1	0	0	0	13	274	45.59%
87	229	San Lorenzo Texmelucan	1250	C01	601	18	50	51	7	12	1	1	9	7	90	2	2	2	0	20	272	45.26%
88	229	San Lorenzo Texmelucan	1250	C02	601	24	47	52	5	18	0	2	6	8	84	1	3	0	0	16	266	44.26%
89	238	San Martín de los Cansecos	1282	B	626	0	0	0	0	42	5	1	2	21	59	3	74	166	0	23	396	63.26%
90	267	San Miguel Ejutla	1353	B	729	47	211	12	4	52	8	7	5	19	41	1	2	4	1	13	427	58.57%
91	287	San Nicolás	1417	B	451	135	45	8	4	2	1	0	1	0	15	0	3	3	0	7	224	49.67%
92	287	San Nicolás	1417	C01	451	107	48	9	2	6	1	2	2	2	15	2	1	3	0	8	208	46.12%
93	312	San Pedro Juchatengo	1493	B	603	12	189	23	9	1	2	69	2	2	42	0	2	6	0	15	374	62.02%
94	312	San Pedro Juchatengo	1493	C01	603	11	159	22	3	6	1	95	1	1	39	0	2	4	0	18	362	60.03%
95	341	San Sebastián Coatlán	1607	B	514	21	219	2	16	18	0	0	1	0	17	0	0	7	0	13	314	61.09%
96	341	San Sebastián Coatlán	1607	C01	513	21	195	1	15	22	0	2	5	1	15	2	0	16	1	8	304	59.26%
97	341	San Sebastián Coatlán	1608	B	433	7	188	1	5	14	0	0	0	1	7	0	0	7	0	6	236	54.50%
98	341	San Sebastián Coatlán	1608	C01	432	12	182	1	5	12	0	0	2	0	11	1	1	7	0	5	239	55.32%
99	348	San Simón Almolongo	1634	B	677	52	49	8	9	17	3	2	9	4	53	1	2	1	0	20	230	33.97%



No	Cve	Municipio	Sección	Casilla	Lista Nominal	PAN	PRI	PRD	PVEM	PT	MC	PUP	NA	PSD	MORENA	PRS	PAN PRD	PRI PVEM	CNR	Votos Nulos	Total Votos	Participación
100	348	San Simón Almolongas	1634	C01	676	50	70	5	6	8	3	5	6	2	39	2	5	1	0	13	215	31.80%
101	348	San Simón Almolongas	1635	B	461	25	63	2	1	14	2	12	2	2	70	1	0	5	0	8	207	44.90%
102	348	San Simón Almolongas	1635	C01	460	17	45	6	4	6	1	13	3	3	79	1	1	1	0	11	191	41.52%
103	350	San Vicente Coatlán	1637	B	505	13	94	12	5	21	2	10	2	0	10	2	1	0	3	16	191	37.82%
104	350	San Vicente Coatlán	1637	C01	504	9	86	10	2	30	0	7	0	0	4	1	0	0	0	23	172	34.13%
105	350	San Vicente Coatlán	1637	C02	504	14	75	15	4	36	2	5	2	0	6	0	2	3	0	21	185	36.71%
106	350	San Vicente Coatlán	1638	B	620	26	116	28	9	19	1	5	4	2	12	0	1	1	0	22	246	39.68%
107	350	San Vicente Coatlán	1638	C01	620	14	141	24	7	11	1	3	2	2	7	0	0	2	0	19	233	37.58%
108	387	Santa Cruz Zenzontepec	1730	B	633	3	77	80	9	14	3	0	5	4	76	2	2	0	0	38	313	49.45%
109	387	Santa Cruz Zenzontepec	1730	C01	633	6	48	64	6	12	0	1	2	9	77	3	0	4	0	37	269	42.50%
110	387	Santa Cruz Zenzontepec	1731	B	570	12	36	83	10	14	2	0	5	5	49	3	0	0	0	36	255	44.74%
111	387	Santa Cruz Zenzontepec	1731	C01	570	17	51	104	4	9	0	1	1	3	60	0	2	0	0	35	287	50.35%
112	387	Santa Cruz Zenzontepec	1732	B	409	15	78	21	3	2	0	0	3	0	24	1	0	0	0	5	152	37.16%
113	387	Santa Cruz Zenzontepec	1732	C01	409	19	46	52	0	63	0	0	1	0	21	2	0	0	0	4	208	50.86%
114	387	Santa Cruz Zenzontepec	1732	E01	536	9	108	60	7	2	1	0	3	0	28	0	2	0	0	22	242	45.15%
115	387	Santa Cruz Zenzontepec	1733	B	557	5	30	125	7	3	1	3	2	4	62	0	3	1	0	16	262	47.04%
116	387	Santa Cruz Zenzontepec	1733	C01	557	6	19	131	2	9	1	1	0	2	19	1	3	0	0	14	208	37.34%
117	387	Santa Cruz Zenzontepec	1733	C02	557	10	20	100	1	8	1	1	2	0	42	1	6	1	0	25	218	39.14%
118	387	Santa Cruz Zenzontepec	1734	B	569	8	68	35	14	8	5	1	4	5	106	2	1	1	0	24	282	49.56%
119	387	Santa Cruz Zenzontepec	1734	C01	569	4	66	42	16	7	1	4	7	4	121	0	2	2	0	30	306	53.78%
120	387	Santa Cruz Zenzontepec	1734	C02	569	9	60	43	14	9	0	3	2	3	96	4	2	1	0	34	280	49.21%
121	387	Santa Cruz Zenzontepec	1735	B	613	11	57	39	3	5	0	3	2	3	91	0	0	0	1	14	229	37.36%
122	387	Santa Cruz Zenzontepec	1736	B	584	8	79	69	10	29	3	1	5	0	14	0	3	2	0	34	257	44.01%
123	387	Santa Cruz Zenzontepec	1736	C01	584	10	66	76	7	25	1	2	1	2	33	0	3	0	0	18	244	41.78%
124	387	Santa Cruz Zenzontepec	1736	E01	187	2	13	12	5	6	1	2	1	0	44	2	0	0	1	8	97	51.87%
125	387	Santa Cruz Zenzontepec	1737	B	600	17	19	46	14	11	2	0	14	5	125	2	1	1	0	18	275	45.83%
126	387	Santa Cruz Zenzontepec	1737	E01	507	15	93	15	32	14	1	13	10	4	52	1	1	1	0	20	272	53.65%
127	387	Santa Cruz Zenzontepec	1737	E01C01	506	22	122	16	24	12	2	14	4	1	36	1	1	3	0	34	292	57.71%
128	449	Santa María Zaniza	1950	B	568	12	114	38	4	5	0	17	2	2	136	1	0	3	0	25	359	63.20%
129	449	Santa María Zaniza	1950	C01	567	9	112	33	6	3	1	7	1	6	121	1	1	4	0	17	322	56.79%
130	451	Santiago Amoltepec	1955	B	568	6	75	7	5	8	0	90	1	7	84	0	1	2	1	19	306	53.87%
131	451	Santiago Amoltepec	1955	C01	568	7	55	12	10	2	1	51	6	5	145	1	1	0	0	11	307	54.05%
132	451	Santiago Amoltepec	1955	E01	685	1	42	13	7	3	0	74	5	5	73	1	0	0	0	36	260	37.96%





No	Cve	Municipio	Sección	Casilla	Lista Nominal	PAN	PRI	PRD	PVEM	PT	MC	PUP	NA	PSD	MORENA	PRS	PAN PRD	PRI PVEM	CNR	Votos Nulos	Total Votos	Participación
133	451	Santiago Amoltepec	1956	B	564	0	108	3	3	5	2	27	2	3	64	2	0	0	0	11	230	40.78%
134	451	Santiago Amoltepec	1956	C01	564	4	82	6	5	2	0	39	5	4	40	1	0	2	0	24	214	37.94%
135	451	Santiago Amoltepec	1957	B	597	4	119	44	12	17	1	47	5	3	31	1	1	1	0	8	294	49.25%
136	451	Santiago Amoltepec	1957	E01	650	4	74	37	8	7	0	130	4	3	53	0	0	0	0	21	341	52.46%
137	451	Santiago Amoltepec	1958	B	510	11	43	10	10	1	2	24	8	4	118	3	0	1	0	40	275	53.92%
138	451	Santiago Amoltepec	1958	E01	641	3	34	20	5	3	2	108	0	2	73	2	0	0	0	18	270	42.12%
139	451	Santiago Amoltepec	1959	B	744	1	62	42	7	6	0	92	5	4	53	0	0	1	0	22	295	39.65%
140	451	Santiago Amoltepec	1959	E01	409	2	7	1	0	1	0	146	3	1	53	0	0	0	0	8	222	54.28%
141	478	Santiago Minas	2071	B	530	28	35	21	7	199	0	3	4	3	17	0	0	0	0	13	330	62.26%
142	478	Santiago Minas	2071	C01	529	26	28	20	10	211	0	0	4	3	12	0	2	0	0	6	322	60.87%
143	492	Santiago Textitlán	2133	B	656	20	135	40	5	9	0	2	4	2	137	2	2	4	0	2	364	55.49%
144	492	Santiago Textitlán	2133	C01	656	10	131	63	9	8	2	0	0	1	131	1	7	1	7	9	380	57.93%
145	492	Santiago Textitlán	2133	C02	656	22	124	41	5	15	1	1	3	0	119	0	1	2	4	22	360	54.88%
146	492	Santiago Textitlán	2134	B	446	15	32	104	1	10	0	2	2	2	132	1	3	0	0	10	314	70.40%
147	516	Santo Domingo Teojomulco	2229	B	591	21	23	37	3	9	1	0	3	3	114	3	3	0	0	15	235	39.76%
148	516	Santo Domingo Teojomulco	2229	C01	591	30	20	41	2	17	0	1	1	10	110	1	8	1	0	10	252	42.64%
149	516	Santo Domingo Teojomulco	2229	C02	591	31	38	34	5	17	1	1	5	7	116	0	4	1	0	22	282	47.72%
150	516	Santo Domingo Teojomulco	2230	B	615	50	97	57	4	30	0	1	5	1	50	0	3	1	0	16	315	51.22%
151	516	Santo Domingo Teojomulco	2230	C01	615	34	73	75	5	21	1	3	2	3	55	0	6	2	0	17	297	48.29%
152	536	Villa Sola de Vega	2291	B	538	48	84	14	2	36	5	2	54	3	56	0	2	0	0	14	320	59.48%
153	536	Villa Sola de Vega	2292	B	546	13	47	6	8	65	5	4	53	5	76	1	4	2	0	33	322	58.97%
154	536	Villa Sola de Vega	2292	C01	546	23	45	8	6	75	2	4	51	3	72	2	2	1	0	34	328	60.07%
155	536	Villa Sola de Vega	2292	C02	545	22	42	11	7	68	8	2	52	3	84	0	0	3	0	29	331	60.73%
156	536	Villa Sola de Vega	2292	SMR01		7	13	4	0	12	0	1	5	0	29	1	0	1	0	3	76	
157	536	Villa Sola de Vega	2293	B	548	35	39	14	2	156	1	3	50	5	60	0	0	0	0	34	399	72.81%
158	536	Villa Sola de Vega	2293	C01	547	52	34	15	8	142	1	5	42	1	82	0	2	0	0	17	401	73.31%
159	536	Villa Sola de Vega	2294	B	709	108	44	28	7	64	2	95	18	22	50	0	3	1	0	21	463	65.30%
160	536	Villa Sola de Vega	2295	B	574	29	61	10	10	99	2	3	62	0	51	0	1	0	0	25	353	61.50%
161	536	Villa Sola de Vega	2296	B	526	29	46	17	4	98	0	1	16	3	57	0	1	0	0	37	309	58.75%
162	536	Villa Sola de Vega	2297	B	378	21	69	7	6	47	0	2	28	6	22	1	0	0	0	10	219	57.94%
163	536	Villa Sola de Vega	2297	C01	378	11	86	5	7	36	2	2	37	2	32	1	0	0	0	14	235	62.17%
164	536	Villa Sola de Vega	2298	B	550	33	70	8	6	36	1	0	79	3	26	0	0	0	0	18	280	50.91%
165	536	Villa Sola de Vega	2298	C01	550	29	71	10	4	35	0	2	63	3	49	0	2	2	0	27	297	54.00%

No	Cve	Municipio	Sección	Casilla	Lista Nominal	PAN	PRI	PRD	PVEM	PT	MC	PUP	NA	PSD	MORENA	PRS	PAN PRD	PRI PVEM	CNR	Votos Nulos	Total Votos	Participación
166	536	Villa Sola de Vega	2299	B	454	27	52	2	6	145	0	2	36	1	19	0	0	0	0	22	312	68.72%
167	536	Villa Sola de Vega	2299	E01	303	24	42	6	5	33	0	0	29	0	8	0	0	0	0	9	156	51.49%
168	536	Villa Sola de Vega	2300	B	522	79	67	21	2	53	0	2	34	4	26	1	1	1	0	15	306	58.62%
169	536	Villa Sola de Vega	2300	C01	522	59	58	45	5	87	3	9	28	5	29	0	0	0	0	20	348	66.67%
170	538	Taniche	2304	B	643	22	113	6	7	64	1	38	0	21	24	4	0	4	0	19	323	50.23%
171	564	Yogana	2421	B	553	31	113	14	6	23	2	2	4	3	17	2	0	4	0	30	251	45.39%
172	564	Yogana	2421	C01	552	45	127	4	9	16	1	1	4	2	11	0	2	2	0	23	247	44.75%
173	567	San Mateo Yucutindoo	2430	B	379	27	42	14	4	17	0	0	5	3	95	3	1	0	0	7	218	57.52%
174	567	San Mateo Yucutindoo	2431	B	518	10	81	68	10	5	1	2	5	2	42	0	1	0	0	13	240	46.33%
175	567	San Mateo Yucutindoo	2431	C01	517	7	83	36	9	6	1	2	6	4	59	1	1	1	0	18	234	45.26%
176	567	San Mateo Yucutindoo	2431	C02	517	2	98	54	6	8	1	0	5	2	40	2	2	4	0	15	239	46.23%
			91	176	94,557	6,468	14,637	4,881	1,018	4,753	351	2,476	1,335	1,002	9,334	219	411	436	60	1,105	48,486	51.28%

Distribución final de votos a Partidos Políticos	PAN	PRI	PRD	PVEM	PT	MC	PUP	NA	PSD	MORENA	PRS	CNR	Votos Nulos	Total Votos
	6,674	14,855	5,086	1,236	4,753	351	2,476	1,335	1,002	9,334	219	60	1,105	48,486

Votación total emitida para los candidatos de las coaliciones y los partidos políticos	Coalición PAN-PRD	Coalición PRI-PVEM	PT	MC	PUP	NA	PSD	MORENA	PRS	CNR	Votos Nulos	Total Votos
	11,760	16,091	4,753	351	2,476	1,335	1,002	9,334	219	60	1,105	48,486
	24.25%	33.19%	9.80%	0.72%	5.11%	2.75%	2.07%	19.25%	0.45%	0.12%	2.28%	

Votos para Diputados de Representación Proporcional emitidos en las casillas Especiales

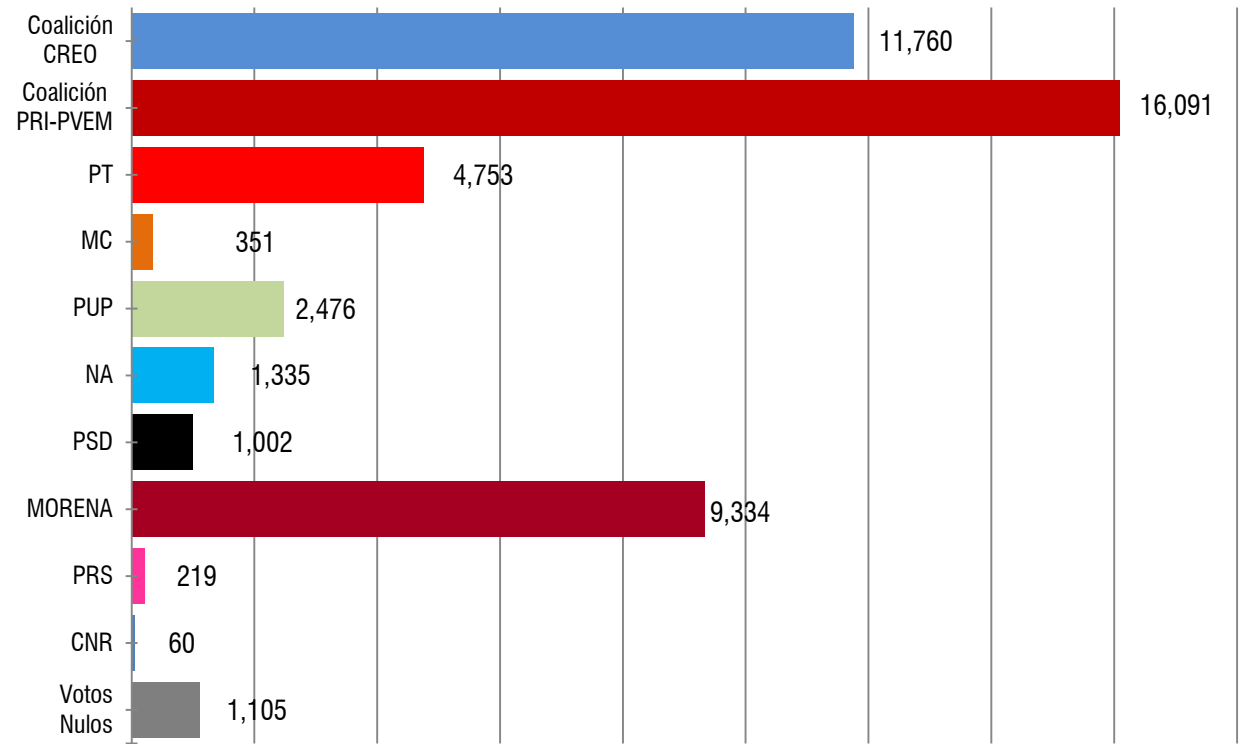
Cve	Municipio	Sección	Casilla	PAN	PRI	PRD	PVEM	PT	MC	PUP	NA	PSD	MORENA	PRS	CNR	Votos Nulos	Total Votos
28	Heroica Ciudad de Ejutla de Crespo	160	SRP01	55	68	8	10	26	2	9	2	8	67	0	0	24	279
536	Villa Sola de Vega	2,292	SRP01	18	22	8	5	17	0	3	3	1	52	0	0	1	130
				73	90	16	15	43	2	12	5	9	119	0	0	25	409

Votación total emitida en este distrito electoral para la Elección de Diputados por el Principio de Representación Proporcional.	PAN	PRI	PRD	PVEM	PT	MC	PUP	NA	PSD	MORENA	PRS	CNR	Votos Nulos	Total Votos
	6,747	14,945	5,102	1,251	4,796	353	2,488	1,340	1,011	9,453	219	219	1,130	49,054

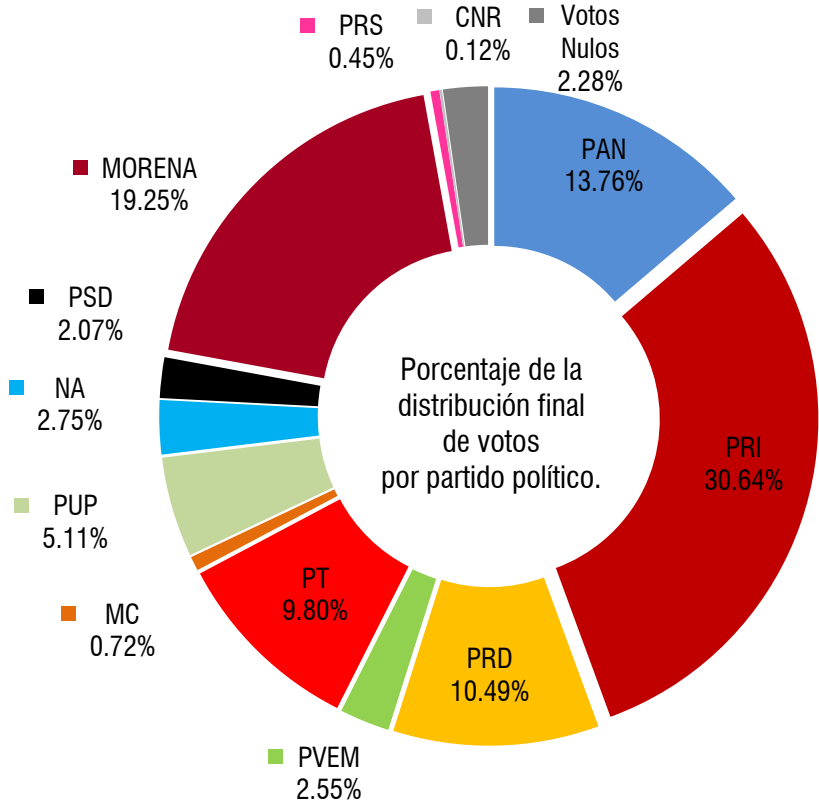
Suma incorrecta de los votos nulos de las casillas en las que se realizó el cómputo en el Consejo Distrital, solo tomaron el resultado de la última casilla del listado.  
En el Acta de cómputo distrital sumaron 219 votos para Candidatos No Registrados en lugar de 60. El Acta de cómputo distrital no tiene el espacio correspondiente para anotar el resultado del PRS.

21 Distrito Electoral Local Heroica Ciudad de Ejutla de Crespo

Lista Nominal: 94,557  
Votación Total Emitida: 48,486  
% de participación: 51.28%



Votación total emitida para los candidatos de las coaliciones y los partidos políticos.  
**CREO.** Coalición Con Rumbo y Estabilidad por Oaxaca.



Distribución final de votos a Partidos Políticos	PAN	PRI	PRD	PVEM	PT	MC	PUP	NA	PSD	MORENA	PRS	CNR	Votos Nulos	Total Votos
	6,674	14,855	5,086	1,236	4,753	351	2,476	1,335	1,002	9,334	219	60	1,105	48,486

Votación total emitida para los candidatos de las coaliciones y los partidos políticos	Coalición CREO	Coalición PRI-PVEM	PT	MC	PUP	NA	PSD	MORENA	PRS	CNR	Votos Nulos	Total Votos
	11,760	16,091	4,753	351	2,476	1,335	1,002	9,334	219	60	1,105	48,486
	24.25%	33.19%	9.80%	0.72%	5.11%	2.75%	2.07%	19.25%	0.45%	0.12%	2.28%	

**22** Distrito Electoral Local **Santiago Pinotepa Nacional**

---

No	Cve	Municipio	Sección	Casilla	Lista Nominal	PAN	PRI	PRD	PVEM	PT	MC	PUP	NA	PSD	MORENA	PRS	PAN PRD	PRI PVEM	CNR	Votos Nulos	Total Votos	Participación
1	56	Mártires de Tacubaya	0396	B	731																0	0.00%
2	56	Mártires de Tacubaya	0396	E01	336	13	44	34	0	68	36	34	2	0	49	2	0	1	0	7	290	86.31%
3	69	Pinotepa de Don Luis	0633	B	567	4	166	193	3	3	0	0	3	1	46	0	1	3	0	7	430	75.84%
4	69	Pinotepa de Don Luis	0633	C01	567	2	152	210	2	2	0	0	2	0	57	0	0	2	0	9	438	77.25%
5	69	Pinotepa de Don Luis	0634	B	496	6	109	191	0	5	0	0	0	1	65	0	1	3	0	10	391	78.83%
6	69	Pinotepa de Don Luis	0634	C01	496	7	99	200	0	6	0	0	1	1	64	1	3	4	0	7	393	79.23%
7	69	Pinotepa de Don Luis	0635	B	646	0	211	206	2	2	1	1	1	2	32	2	4	1	0	9	474	73.37%
8	69	Pinotepa de Don Luis	0636	B	415	0	99	161	0	2	0	0	0	0	53	1	1	3	0	5	325	78.31%
9	69	Pinotepa de Don Luis	0636	C01	414	2	108	158	2	2	0	0	1	1	29	1	2	4	0	0	310	74.88%
10	69	Pinotepa de Don Luis	0637	B	456	1	135	153	1	3	0	0	0	1	45	0	0	2	0	10	351	76.97%
11	69	Pinotepa de Don Luis	0637	C01	455	0	160	156	0	4	1	1	0	0	27	0	0	0	0	7	356	78.24%
12	79	San Agustín Chayuco	0714	B	445	6	56	103	5	3	1	1	4	2	57	0	3	1	0	7	249	55.96%
13	79	San Agustín Chayuco	0714	C01	444	4	59	102	10	1	2	3	0	4	52	3	2	1	0	10	253	56.98%
14	79	San Agustín Chayuco	0714	E01	235	2	115	34	4	3	1	0	0	1	6	1	2	2	0	4	175	74.47%
15	79	San Agustín Chayuco	0715	B	610	5	104	211	2	5	1	1	1	1	58	0	2	4	1	20	416	68.20%
16	79	San Agustín Chayuco	0715	C01	609	3	79	199	8	6	0	0	4	5	58	0	7	4	0	13	386	63.38%
17	79	San Agustín Chayuco	0716	B	620	4	89	179	3	7	0	1	4	1	32	0	4	1	0	14	339	54.68%
18	87	San Andrés Huaxpaltepec	0744	B	739	2	129	108	3	34	6	113	1	1	100	1	1	2	0	19	520	70.37%
19	87	San Andrés Huaxpaltepec	0744	C01	739	12	136	95	3	37	5	108	6	3	91	4	4	1	1	19	525	71.04%
20	87	San Andrés Huaxpaltepec	0745	B	717	13	112	117	1	31	0	95	2	1	109	2	2	1	0	11	497	69.32%
21	87	San Andrés Huaxpaltepec	0745	C01	716	14	87	150	3	35	5	71	3	1	84	0	6	0	0	10	469	65.50%
22	87	San Andrés Huaxpaltepec	0746	B	709	26	109	93	2	23	3	123	6	3	97	1	2	3	0	13	504	71.09%
23	87	San Andrés Huaxpaltepec	0746	C01	708	18	102	110	3	42	8	107	7	1	98	2	2	0	0	9	509	71.89%
24	108	San Antonio Tepetlapa	0790	B	543	7	23	56	3	10	1	2	6	1	54	0	2	0	0	19	184	33.89%
25	108	San Antonio Tepetlapa	0790	C01	542	5	39	45	2	12	1	0	1	3	54	2	0	0	0	15	179	33.03%
26	108	San Antonio Tepetlapa	0790	C02	542	3	40	33	1	13	1	1	3	2	42	0	0	1	0	11	151	27.86%
27	108	San Antonio Tepetlapa	0791	B	543	2	6	38	1	4	1	1	1	1	59	0	0	0	0	8	122	22.47%
28	108	San Antonio Tepetlapa	0791	C01	543	2	7	33	0	3	0	0	2	2	76	1	1	0	0	6	133	24.49%
29	166	San José Estancia Grande	0951	B	741	7	211	22	4	148	2	1	4	12	144	0	0	4	0	22	581	78.41%
30	178	San Juan Bautista Lo de Soto	1003	B	399	41	73	43	1	71	40	3	1	0	17	1	13	1	0	11	316	79.20%
31	178	San Juan Bautista Lo de Soto	1003	C01	399	52	59	46	3	47	39	5	2	0	29	1	10	1	0	5	299	74.94%
32	178	San Juan Bautista Lo de Soto	1004	B	432	45	80	46	2	45	49	0	0	2	25	0	10	2	0	15	321	74.31%

**Instituto Estatal Electoral y de Participación Ciudadana de Oaxaca**  
Elección de Diputados por el principio de Mayoría Relativa y Representación Proporcional  
**22 Distrito Electoral Local Santiago Pinotepa Nacional**



No	Cve	Municipio	Sección	Casilla	Lista Nominal	PAN	PRI	PRD	PVEM	PT	MC	PUP	NA	PSD	MORENA	PRS	PAN PRD	PRI PVEM	CNR	Votos Nulos	Total Votos	Participación
33	178	San Juan Bautista Lo de Soto	1004	C01	431	48	95	46	3	45	46	1	3	0	9	0	5	0	0	12	313	72.62%
34	178	San Juan Bautista Lo de Soto	1004	E01	335	8	128	8	0	18	56	16	0	1	27	0	0	0	0	1	263	78.51%
35	184	San Juan Cacahuatpec	1099	B	690	6	102	128	8	21	54	57	1	5	75	1	3	1	0	13	475	68.84%
36	184	San Juan Cacahuatpec	1099	C01	690	5	111	137	2	20	42	37	1	3	78	0	3	1	0	8	448	64.93%
37	184	San Juan Cacahuatpec	1100	B	585	0	88	148	4	4	39	34	2	4	66	1	4	4	0	9	407	69.57%
38	184	San Juan Cacahuatpec	1100	C01	585	3	105	126	1	8	38	47	2	3	52	0	2	0	0	6	393	67.18%
39	184	San Juan Cacahuatpec	1100	C02	584	6	84	130	5	12	33	44	4	5	78	0	1	4	0	12	418	71.58%
40	184	San Juan Cacahuatpec	1101	B	418	3	119	88	2	3	42	6	0	15	12	1	0	1	0	16	308	73.68%
41	184	San Juan Cacahuatpec	1101	C01	417	3	124	80	4	5	43	11	4	7	12	0	0	0	0	9	302	72.42%
42	184	San Juan Cacahuatpec	1102	B	531	1	79	51	2	4	106	32	3	14	42	1	0	0	0	14	349	65.73%
43	184	San Juan Cacahuatpec	1102	C01	531	0	90	43	5	3	120	39	4	20	30	1	1	0	0	8	364	68.55%
44	184	San Juan Cacahuatpec	1103	B	548	3	106	71	2	2	35	99	2	6	48	0	1	0	0	12	387	70.62%
45	184	San Juan Cacahuatpec	1104	B	439	1	91	39	5	8	70	36	2	3	25	0	0	1	0	17	298	67.88%
46	184	San Juan Cacahuatpec	1105	B	373	0	55	57	3	11	75	6	1	0	38	0	1	1	0	8	256	68.63%
47	190	San Juan Colorado	1112	B	572	1	179	209	2	4	0	13	0	2	21	1	1	1	0	11	445	77.80%
48	190	San Juan Colorado	1112	C01	571	1	162	229	4	0	0	14	1	0	26	0	1	1	1	5	445	77.93%
49	190	San Juan Colorado	1112	C02	571	1	191	205	3	1	0	23	1	0	15	0	1	0	0	12	453	79.33%
50	190	San Juan Colorado	1113	B	637	5	223	184	4	1	0	36	0	0	42	0	2	1	0	18	516	81.00%
51	190	San Juan Colorado	1113	C01	637	3	236	176	7	1	0	48	0	0	29	0	0	3	0	5	508	79.75%
52	190	San Juan Colorado	1114	B	580	1	234	152	4	1	1	17	0	0	34	0	3	1	0	19	467	80.52%
53	190	San Juan Colorado	1114	C01	579	2	263	162	6	1	0	16	1	1	19	1	2	1	0	10	485	83.77%
54	190	San Juan Colorado	1115	B	380	3	131	98	2	1	0	27	1	0	8	0	0	1	0	11	283	74.47%
55	190	San Juan Colorado	1115	C01	379	1	120	118	3	2	0	18	1	1	9	0	1	1	0	10	285	75.20%
56	190	San Juan Colorado	1115	E01	555	1	87	218	2	1	0	24	0	1	2	0	1	1	0	9	347	62.52%
57	190	San Juan Colorado	1115	E02	267	0	46	45	3	1	1	30	1	2	18	0	1	0	0	8	156	58.43%
58	190	San Juan Colorado	1116	B	348	0	109	75	1	11	0	16	1	0	10	0	0	1	0	9	233	66.95%
59	190	San Juan Colorado	1116	E01	213	2	85	64	1	0	0	16	2	0	22	1	0	0	0	5	198	92.96%
60	225	San Lorenzo	1238	B	682	209	66	16	3	1	13	77	61	1	54	0	4	0	0	15	520	76.25%
61	225	San Lorenzo	1238	C01	681	163	75	22	4	5	5	92	84	2	42	1	1	0	1	11	508	74.60%
62	225	San Lorenzo	1239	B	622	181	65	22	5	5	1	5	124	2	69	0	7	0	0	15	501	80.55%
63	225	San Lorenzo	1239	C01	622	166	68	18	4	4	3	10	136	2	70	1	7	0	0	19	508	81.67%
64	225	San Lorenzo	1240	B	611	51	21	26	2	4	5	3	143	0	224	4	1	0	0	13	497	81.34%

No	Cve	Municipio	Sección	Casilla	Lista Nominal	PAN	PRI	PRD	PVEM	PT	MC	PUP	NA	PSD	MORENA	PRS	PAN PRD	PRI PVEM	CNR	Votos Nulos	Total Votos	Participación
65	225	San Lorenzo	1240	C01	611	50	42	33	3	1	3	4	178	4	179	2	1	0	0	10	510	83.47%
66	283	San Miguel Tlacamama	1409	B	527	5	103	1	4	16	0	91	1	2	88	2	4	2	0	15	334	63.38%
67	283	San Miguel Tlacamama	1409	C01	527	3	73	110	4	8	2	144	2	1	55	1	0	5	0	20	428	81.21%
68	283	San Miguel Tlacamama	1409	C02	527	6	120	135	6	11	2	97	2	1	39	0	4	3	0	15	441	83.68%
69	283	San Miguel Tlacamama	1410	B	473	9	82	142	3	3	0	49	9	1	55	1	1	4	0	24	383	80.97%
70	283	San Miguel Tlacamama	1410	C01	473	5	71	117	2	5	0	60	4	6	57	2	3	1	0	23	356	75.26%
71	300	San Pedro Atoyac	1454	B	449	2	149	168	5	2	0	0	1	3	13	0	2	2	0	9	356	79.29%
72	300	San Pedro Atoyac	1454	C01	449	4	124	192	2	1	0	0	1	0	18	0	0	0	0	11	353	78.62%
73	300	San Pedro Atoyac	1455	B	714	6	252	264	0	2	0	0	1	0	23	0	1	1	0	15	565	79.13%
74	300	San Pedro Atoyac	1455	C01	714	2	214	268	1	1	1	1	1	9	31	0	0	4	0	8	541	75.77%
75	300	San Pedro Atoyac	1456	B	309	1	56	147	1	2	1	0	3	0	5	0	0	0	0	2	218	70.55%
76	300	San Pedro Atoyac	1457	B	217	2	43	113	1	0	0	2	0	1	6	0	0	2	0	5	175	80.65%
77	310	San Pedro Jicayan	1485	B	587	7	126	119	2	12	2	2	3	9	150	7	0	1	0	9	449	76.49%
78	310	San Pedro Jicayan	1485	C01	586	3	125	108	2	9	2	2	2	6	137	6	0	2	0	6	410	69.97%
79	310	San Pedro Jicayan	1486	B	577	4	145	93	1	8	0	0	0	3	160	3	0	0	0	17	434	75.22%
80	310	San Pedro Jicayan	1486	C01	577	5	119	130	2	16	2	2	2	7	128	6	1	5	0	8	433	75.04%
81	310	San Pedro Jicayan	1487	B	525	2	164	95	1	6	0	1	3	5	93	2	0	4	0	12	388	73.90%
82	310	San Pedro Jicayan	1487	C01	525	3	161	81	1	6	0	1	10	10	105	2	2	2	0	11	395	75.24%
83	310	San Pedro Jicayan	1488	B	518	1	107	95	4	7	1	11	3	2	94	5	1	1	0	26	358	69.11%
84	310	San Pedro Jicayan	1488	E01	421	7	64	136	2	3	0	0	1	3	53	3	2	0	0	13	287	68.17%
85	310	San Pedro Jicayan	1489	B	748	1	59	323	14	1	0	46	0	0	26	0	2	8	0	23	503	67.25%
86	310	San Pedro Jicayan	1489	C01	748	9	91	342	9	2	0	26	2	1	38	0	4	6	0	17	547	73.13%
87	306	San Pedro Jicayan	1490	B	722	6	57	329	2	9	1	3	1	3	78	0	7	2	0	22	520	72.02%
88	306	San Pedro Jicayan	1491	B	405	1	106	158	0	0	0	3	1	3	30	0	1	2	0	7	312	77.04%
89	306	San Pedro Jicayan	1491	E01	487	4	79	154	1	6	0	3	2	3	66	3	2	0	0	17	340	69.82%
90	342	San Sebastián Ixcapa	1609	B	504	5	134	181	7	1	0	2	2	10	48	1	1	1	0	5	398	78.97%
91	342	San Sebastián Ixcapa	1609	C01	503	4	150	176	8	4	0	3	1	2	41	0	1	4	0	5	399	79.32%
92	342	San Sebastián Ixcapa	1610	B	379	3	106	84	2	2	1	1	5	2	34	0	2	2	0	3	247	65.17%
93	342	San Sebastián Ixcapa	1610	C01	379	1	99	97	0	1	0	1	0	3	63	0	0	0	0	5	270	71.24%
94	342	San Sebastián Ixcapa	1611	B	358	2	67	133	0	6	6	4	3	6	20	0	1	2	0	0	250	69.83%
95	342	San Sebastián Ixcapa	1612	B	323	0	138	106	0	3	0	0	0	5	17	0	0	0	0	4	273	84.52%
96	342	San Sebastián Ixcapa	1612	E01	534	3	94	218	3	12	0	1	1	3	75	0	2	0	0	16	428	80.15%



No	Cve	Municipio	Sección	Casilla	Lista Nominal	PAN	PRI	PRD	PVEM	PT	MC	PUP	NA	PSD	MORENA	PRS	PAN PRD	PRI PVEM	CNR	Votos Nulos	Total Votos	Participación
97	367	Santa Catarina Mechoacán	1671	B	690	2	156	117	6	3	2	4	2	2	34	0	5	9	0	18	360	52.17%
98	367	Santa Catarina Mechoacán	1671	C01	689	1	196	88	4	4	1	1	3	3	30	0	1	3	0	25	360	52.25%
99	367	Santa Catarina Mechoacán	1672	B	665	5	161	96	3	1	0	1	3	1	52	1	1	1	0	15	341	51.28%
100	367	Santa Catarina Mechoacán	1672	C01	665	2	196	93	4	4	0	3	0	3	59	1	0	0	0	7	372	55.94%
101	407	Santa María Cortijo	1826	B	475	5	83	13	2	170	14	54	3	6	10	0	0	0	0	0	360	75.79%
102	407	Santa María Cortijo	1826	C01	475	4	75	15	0	181	15	45	2	5	12	0	0	2	0	4	360	75.79%
103	415	Santa María Huazolotitlán	1851	B	591	6	116	150	4	116	1	1	3	1	42	0	3	8	0	16	467	79.02%
104	415	Santa María Huazolotitlán	1851	C01	591	1	149	139	2	83	0	2	3	1	45	1	3	4	0	18	451	76.31%
105	415	Santa María Huazolotitlán	1851	C02	591	1	155	147	2	108	1	1	1	1	38	0	1	6	0	8	470	79.53%
106	415	Santa María Huazolotitlán	1851	E01	234	9	73	76	1	3	0	0	2	0	9	0	0	1	0	7	181	77.35%
107	415	Santa María Huazolotitlán	1852	B	659	5	114	201	2	98	2	1	0	3	59	2	2	4	0	13	506	76.78%
108	415	Santa María Huazolotitlán	1852	C01	659	5	113	167	2	110	1	4	1	1	63	0	2	5	0	17	491	74.51%
109	415	Santa María Huazolotitlán	1852	C02	659	5	147	180	1	82	1	2	4	0	49	0	2	4	0	11	488	74.05%
110	415	Santa María Huazolotitlán	1853	B	386	2	128	92	0	10	1	0	1	3	28	0	4	1	0	9	279	72.28%
111	415	Santa María Huazolotitlán	1853	E01	743	4	159	231	3	65	0	2	1	1	24	0	0	1	0	10	501	67.43%
112	415	Santa María Huazolotitlán	1854	B	525	2	138	155	2	22	0	0	0	0	22	0	2	1	0	12	356	67.81%
113	415	Santa María Huazolotitlán	1854	C01	524	5	145	155	0	22	0	0	2	0	31	0	3	1	0	5	369	70.42%
114	415	Santa María Huazolotitlán	1854	C02	524	4	149	161	1	23	0	0	1	1	26	0	3	1	0	7	377	71.95%
115	415	Santa María Huazolotitlán	1855	B	526	6	134	133	3	22	1	0	5	2	42	1	2	1	0	14	366	69.58%
116	415	Santa María Huazolotitlán	1855	C01	526	2	104	134	4	20	2	0	2	1	41	1	0	5	0	13	329	62.55%
117	415	Santa María Huazolotitlán	1855	E01	207	1	77	36	1	10	0	0	0	0	11	1	0	0	0	2	139	67.15%
118	467	Santiago Ixtayutla	2005	B	588	3	101	160	1	10	0	3	1	8	65	1	0	0	0	18	371	63.10%
119	467	Santiago Ixtayutla	2005	C01	588	7	60	139	8	16	1	8	2	7	46	0	1	0	0	33	328	55.78%
120	467	Santiago Ixtayutla	2005	C02	588	5	66	157	3	21	3	3	3	8	43	1	1	4	0	22	340	57.82%
121	467	Santiago Ixtayutla	2005	C03	588	7	46	151	2	13	2	3	5	8	52	3	0	4	16	15	327	55.61%
122	467	Santiago Ixtayutla	2006	B	261	6	5	66	1	14	2	4	2	1	35	1	0	0	0	1	138	52.87%
123	467	Santiago Ixtayutla	2007	B	559	4	18	175	2	8	0	0	4	8	93	0	0	1	0	31	344	61.54%
124	467	Santiago Ixtayutla	2007	C01	559	5	18	176	5	11	2	2	3	9	100	5	3	0	0	14	353	63.15%
125	467	Santiago Ixtayutla	2008	B	433	6	8	67	3	5	0	0	7	3	66	0	0	0	0	9	174	40.18%
126	467	Santiago Ixtayutla	2009	B	642																0	0.00%
127	467	Santiago Ixtayutla	2009	C01	642																0	0.00%
128	467	Santiago Ixtayutla	2010	B	448	7	21	177	2	1	0	0	5	1	19	0	3	0	0	7	243	54.24%

No	Cve	Municipio	Sección	Casilla	Lista Nominal	PAN	PRI	PRD	PVEM	PT	MC	PUP	NA	PSD	MORENA	PRS	PAN PRD	PRI PVEM	CNR	Votos Nulos	Total Votos	Participación
129	467	Santiago Ixtayutla	2010	E01	536	3	3	16	1	5	1	3	3	1	253	1	0	0	0	18	308	57.46%
130	467	Santiago Ixtayutla	2010	E02	417	2	33	135	2	5	2	2	2	8	92	1	0	0	0	18	302	72.42%
131	467	Santiago Ixtayutla	2010	E02C01	417	4	32	120	2	6	0	2	0	4	62	1	2	2	0	14	251	60.19%
132	467	Santiago Ixtayutla	2011	B	522	8	26	213	5	3	0	1	5	2	44	0	2	0	0	8	317	60.73%
133	468	Santiago Jamiltepec	2012	B	555	3	169	139	1	5	2	0	1	1	104	1	0	3	0	7	436	78.56%
134	468	Santiago Jamiltepec	2012	C01	555	6	190	104	2	4	3	0	1	1	85	0	1	6	0	12	415	74.77%
135	468	Santiago Jamiltepec	2013	B	559	13	123	167	2	1	2	2	0	1	102	2	5	1	0	8	429	76.74%
136	468	Santiago Jamiltepec	2013	C01	558	9	117	179	5	9	2	1	3	1	107	3	5	4	0	10	455	81.54%
137	468	Santiago Jamiltepec	2013	C02	558	18	150	162	2	5	0	1	1	2	93	3	5	0	0	10	452	81.00%
138	468	Santiago Jamiltepec	2014	B	568	5	148	127	1	3	2	0	1	2	122	2	3	3	0	10	429	75.53%
139	468	Santiago Jamiltepec	2014	C01	568	8	142	128	4	6	3	1	5	0	117	1	2	6	0	12	435	76.58%
140	468	Santiago Jamiltepec	2015	B	645	12	170	99	2	7	3	4	7	3	119	2	1	2	0	13	444	68.84%
141	468	Santiago Jamiltepec	2015	C01	645	9	185	97	6	4	1	3	4	4	125	2	0	6	0	11	457	70.85%
142	468	Santiago Jamiltepec	2016	B	496	10	118	128	2	6	1	0	1	0	69	1	3	4	0	7	350	70.56%
143	468	Santiago Jamiltepec	2016	C01	495	6	111	139	5	6	1	1	3	6	80	1	0	0	0	2	361	72.93%
144	468	Santiago Jamiltepec	2017	B	628	8	227	129	4	10	2	6	2	2	64	1	6	5	0	14	480	76.43%
145	468	Santiago Jamiltepec	2017	C01	628	9	245	117	2	2	0	2	4	1	93	2	2	7	0	7	493	78.50%
146	468	Santiago Jamiltepec	2018	B	714	12	196	94	11	6	1	2	3	3	145	1	10	1	0	12	497	69.61%
147	468	Santiago Jamiltepec	2018	E01	685	4	264	43	4	35	2	2	6	4	126	1	0	1	0	18	510	74.45%
148	468	Santiago Jamiltepec	2019	B	575	6	138	42	2	36	1	3	2	1	169	2	1	3	0	20	426	74.09%
149	468	Santiago Jamiltepec	2020	B	464	5	156	15	1	6	0	1	2	6	146	0	0	0	0	7	345	74.35%
150	468	Santiago Jamiltepec	2021	B	415	3	121	51	5	8	0	3	2	1	82	1	1	1	2	10	291	70.12%
151	468	Santiago Jamiltepec	2021	C01	414	2	147	46	2	5	2	0	3	1	73	1	1	0	0	4	287	69.32%
152	468	Santiago Jamiltepec	2022	B	598	6	195	59	4	8	2	1	3	1	91	3	2	0	0	21	396	66.22%
153	468	Santiago Jamiltepec	2022	C01	597	0	221	42	3	4	0	1	2	1	101	5	0	0	0	15	395	66.16%
154	468	Santiago Jamiltepec	2023	B	662	4	326	41	0	7	3	5	3	1	82	0	0	0	0	14	486	73.41%
155	468	Santiago Jamiltepec	2024	B	378	5	238	17	5	8	2	0	2	1	38	1	1	0	0	10	328	86.77%
156	468	Santiago Jamiltepec	2024	C01	378	0	160	34	1	12	0	0	2	0	24	2	1	0	0	7	243	64.29%
157	475	Santiago Llano Grande	2062	B	538	0	130	13	1	225	0	0	0	0	15	0	0	0	0	3	387	71.93%
158	475	Santiago Llano Grande	2062	C01	537	0	91	10	0	283	0	0	0	1	16	1	0	2	0	7	411	76.54%
159	475	Santiago Llano Grande	2062	C02	537	0	116	11	0	219	0	0	0	2	27	0	0	0	0	1	376	70.02%
160	475	Santiago Llano Grande	2063	B	438	1	75	7	3	151	0	2	0	0	34	2	0	3	0	9	287	65.53%

No	Cve	Municipio	Sección	Casilla	Lista Nominal	PAN	PRI	PRD	PVEM	PT	MC	PUP	NA	PSD	MORENA	PRS	PAN PRD	PRI PVEM	CNR	Votos Nulos	Total Votos	Participación
161	475	Santiago Llano Grande	2064	B	681	3	120	19	1	237	0	0	1	1	48	2	1	1	0	10	444	65.20%
162	484	Santiago Pinotepa Nacional	2088	B	561	13	66	190	1	6	3	1	7	0	30	1	12	2	0	7	339	60.43%
163	484	Santiago Pinotepa Nacional	2088	C01	560	5	66	211	0	5	1	2	3	2	28	3	3	1	1	15	346	61.79%
164	484	Santiago Pinotepa Nacional	2088	C02	560	12	76	178	0	9	4	1	3	2	44	1	7	1	0	11	349	62.32%
165	484	Santiago Pinotepa Nacional	2088	SMR01		5	38	85	1	8	0	1	0	0	22	0	2	1	0	1	164	
166	484	Santiago Pinotepa Nacional	2089	B	556	17	91	175	4	13	1	2	6	0	17	0	10	3	0	8	347	62.41%
167	484	Santiago Pinotepa Nacional	2089	C01	556	10	88	155	1	8	3	3	3	1	22	2	7	4	0	10	317	57.01%
168	484	Santiago Pinotepa Nacional	2089	C02	556	17	81	180	2	26	6	5	1	0	22	0	3	3	0	6	352	63.31%
169	484	Santiago Pinotepa Nacional	2090	B	541	13	69	185	1	19	2	0	1	1	29	1	6	3	0	10	340	62.85%
170	484	Santiago Pinotepa Nacional	2090	C01	541	9	70	196	0	12	1	3	2	0	23	0	8	1	0	6	331	61.18%
171	484	Santiago Pinotepa Nacional	2091	B	511	6	85	192	2	5	0	0	2	1	15	1	9	3	0	10	331	64.77%
172	484	Santiago Pinotepa Nacional	2091	C01	511	6	64	216	1	11	1	0	4	0	25	1	4	1	0	7	341	66.73%
173	484	Santiago Pinotepa Nacional	2091	C02	511	8	67	215	3	4	1	1	3	0	16	0	5	2	0	7	332	64.97%
174	484	Santiago Pinotepa Nacional	2092	B	547	8	100	184	2	3	3	0	4	5	28	1	9	0	1	11	359	65.63%
175	484	Santiago Pinotepa Nacional	2092	C01	546	10	54	215	0	9	3	0	3	0	10	1	5	0	0	12	322	58.97%
176	484	Santiago Pinotepa Nacional	2092	C02	546	14	93	199	3	7	1	2	0	1	20	0	7	4	0	6	357	65.38%
177	484	Santiago Pinotepa Nacional	2093	B	714	19	103	240	0	10	1	2	6	1	27	1	7	3	0	9	429	60.08%
178	484	Santiago Pinotepa Nacional	2093	C01	714	14	95	265	4	24	2	0	4	3	28	1	8	5	0	2	455	63.73%
179	484	Santiago Pinotepa Nacional	2094	B	594	9	88	179	3	5	0	3	4	0	19	2	8	4	0	4	328	55.22%
180	484	Santiago Pinotepa Nacional	2094	C01	593	15	83	184	1	24	0	1	2	1	18	1	5	4	0	12	351	59.19%
181	484	Santiago Pinotepa Nacional	2094	C02	593	9	71	198	3	21	0	3	3	3	10	0	5	4	0	9	339	57.17%
182	484	Santiago Pinotepa Nacional	2095	B	640	16	91	189	1	9	3	0	9	2	29	0	8	2	1	5	365	57.03%
183	484	Santiago Pinotepa Nacional	2095	C01	640	13	131	213	2	17	1	0	2	0	36	1	8	2	0	9	435	67.97%
184	484	Santiago Pinotepa Nacional	2096	B	714	12	140	191	1	11	1	1	11	1	42	0	6	4	0	7	428	59.94%
185	484	Santiago Pinotepa Nacional	2096	C01	713	19	120	214	3	22	3	3	5	0	50	1	5	0	0	12	457	64.10%
186	484	Santiago Pinotepa Nacional	2097	B	671	11	120	226	2	15	5	6	1	2	23	0	12	3	0	6	432	64.38%
187	484	Santiago Pinotepa Nacional	2097	C01	670	0	105	252	0	22	2	2	1	1	26	0	0	0	0	13	424	63.28%
188	484	Santiago Pinotepa Nacional	2097	C02	670	14	86	224	4	21	1	1	2	1	29	2	11	0	0	9	405	60.45%
189	484	Santiago Pinotepa Nacional	2098	B	614	10	103	174	4	15	3	0	1	2	18	0	2	0	0	10	342	55.70%
190	484	Santiago Pinotepa Nacional	2098	C01	614	10	78	188	3	14	3	2	3	0	24	3	10	5	0	11	354	57.65%
191	484	Santiago Pinotepa Nacional	2098	C02	613	8	95	179	0	22	3	4	1	0	20	0	7	0	0	12	351	57.26%
192	484	Santiago Pinotepa Nacional	2098	C03	613	8	101	181	3	21	0	1	5	1	24	0	10	0	0	8	363	59.22%

No	Cve	Municipio	Sección	Casilla	Lista Nominal	PAN	PRI	PRD	PVEM	PT	MC	PUP	NA	PSD	MORENA	PRS	PAN PRD	PRI PVEM	CNR	Votos Nulos	Total Votos	Participación
193	484	Santiago Pinotepa Nacional	2099	B	578	9	111	166	7	16	3	3	2	2	15	2	7	1	0	16	360	62.28%
194	484	Santiago Pinotepa Nacional	2099	C01	578	10	110	173	1	21	2	3	2	1	21	1	4	3	0	15	367	63.49%
195	484	Santiago Pinotepa Nacional	2099	C02	578	9	104	176	5	25	2	0	2	1	31	0	4	1	0	14	374	64.71%
196	484	Santiago Pinotepa Nacional	2099	C03	577	8	114	192	2	16	0	1	2	0	23	0	5	1	0	10	374	64.82%
197	484	Santiago Pinotepa Nacional	2100	B	716	8	108	228	3	8	4	0	4	1	21	1	3	2	0	20	411	57.40%
198	484	Santiago Pinotepa Nacional	2100	C01	715	16	115	180	4	11	2	1	2	1	22	1	9	3	0	12	379	53.01%
199	484	Santiago Pinotepa Nacional	2100	C02	715	13	130	191	2	8	3	3	5	2	22	0	9	3	0	18	409	57.20%
200	484	Santiago Pinotepa Nacional	2100	C03	715	4	120	209	4	16	0	2	5	4	29	1	5	4	0	11	414	57.90%
201	484	Santiago Pinotepa Nacional	2100	C04	715	10	138	203	1	12	3	5	4	0	18	0	2	2	0	16	414	57.90%
202	484	Santiago Pinotepa Nacional	2101	B	420	10	125	83	3	7	0	1	4	2	12	0	4	1	0	8	260	61.90%
203	484	Santiago Pinotepa Nacional	2101	C01	419	11	102	102	0	11	2	0	1	0	4	0	0	0	0	11	244	58.23%
204	484	Santiago Pinotepa Nacional	2102	B	405	4	138	58	3	4	2	1	1	0	10	0	0	0	0	10	231	57.04%
205	484	Santiago Pinotepa Nacional	2102	C01	405	0	131	77	0	3	0	0	4	0	17	0	0	0	0	14	246	60.74%
206	484	Santiago Pinotepa Nacional	2103	B	689	8	116	203	3	24	2	1	2	3	33	1	5	2	0	26	429	62.26%
207	484	Santiago Pinotepa Nacional	2103	E01	635	12	127	151	5	37	3	2	4	5	18	2	0	0	0	23	389	61.26%
208	484	Santiago Pinotepa Nacional	2104	B	686	9	148	192	2	6	1	0	6	2	12	1	2	1	5	13	400	58.31%
209	484	Santiago Pinotepa Nacional	2104	C01	686	10	129	171	2	12	2	1	10	1	29	2	11	4	0	21	405	59.04%
210	484	Santiago Pinotepa Nacional	2105	B	613	10	65	112	5	10	2	2	6	26	60	1	3	3	0	11	316	51.55%
211	484	Santiago Pinotepa Nacional	2105	C01	613	9	72	126	5	6	2	4	1	30	52	0	2	0	0	17	326	53.18%
212	484	Santiago Pinotepa Nacional	2106	B	603	12	124	219	1	5	2	0	2	7	6	0	11	3	0	17	409	67.83%
213	484	Santiago Pinotepa Nacional	2106	C01	603	7	133	212	1	5	0	0	4	5	5	0	5	4	0	14	395	65.51%
214	484	Santiago Pinotepa Nacional	2106	E01	153	5	26	58	1	6	1	1	2	3	1	1	0	0	0	3	108	70.59%
215	484	Santiago Pinotepa Nacional	2107	B	489	10	49	210	2	13	5	1	2	4	7	0	4	0	0	9	316	64.62%
216	484	Santiago Pinotepa Nacional	2107	C01	489	5	59	194	1	12	4	6	1	6	13	0	4	1	0	16	322	65.85%
217	484	Santiago Pinotepa Nacional	2108	B	677	5	130	245	5	32	0	0	4	1	32	1	2	3	0	11	471	69.57%
218	484	Santiago Pinotepa Nacional	2108	C01	677	6	147	244	5	27	1	2	4	1	25	1	0	3	0	25	491	72.53%
219	484	Santiago Pinotepa Nacional	2109	B	557	6	80	127	4	43	3	2	4	2	25	0	2	4	0	16	318	57.09%
220	484	Santiago Pinotepa Nacional	2109	C01	557	3	82	140	3	52	3	1	1	4	15	0	5	3	0	12	324	58.17%
221	484	Santiago Pinotepa Nacional	2110	B	734	9	135	205	2	39	5	1	5	1	9	0	4	2	0	23	440	59.95%
222	484	Santiago Pinotepa Nacional	2110	E01	365	1	65	145	3	4	4	3	0	0	11	0	2	0	0	17	255	69.86%
223	484	Santiago Pinotepa Nacional	2111	B	544	3	100	109	3	14	2	2	6	3	45	1	0	3	0	10	301	55.33%
224	484	Santiago Pinotepa Nacional	2111	C01	544	7	111	106	4	18	3	1	12	4	32	1	0	5	1	16	321	59.01%



No	Cve	Municipio	Sección	Casilla	Lista Nominal	PAN	PRI	PRD	PVEM	PT	MC	PUP	NA	PSD	MORENA	PRS	PAN PRD	PRI PVEM	CNR	Votos Nulos	Total Votos	Participación
225	484	Santiago Pinotepa Nacional	2111	C02	543	2	105	115	3	11	2	1	10	4	38	2	2	5	0	15	315	58.01%
226	487	Santiago Tapextla	2123	B	554	0	91	37	0	194	0	0	2	9	61	0	0	0	0	13	407	73.47%
227	487	Santiago Tapextla	2123	C01	554	6	103	44	1	170	2	1	3	2	44	0	2	3	0	25	406	73.29%
228	487	Santiago Tapextla	2124	B	462	2	152	29	2	81	0	0	3	1	18	0	1	1	0	16	306	66.23%
229	487	Santiago Tapextla	2124	C01	462	3	168	26	1	89	0	1	2	2	16	0	0	2	0	12	322	69.70%
230	487	Santiago Tapextla	2124	E01	158	2	53	11	0	30	0	1	0	2	12	0	1	2	0	9	123	77.85%
231	506	Santo Domingo Armenta	2173	B	610	10	127	196	0	66	0	1	1	2	15	1	9	2	0	11	441	72.30%
232	506	Santo Domingo Armenta	2173	C01	610	17	123	252	0	29	1	0	0	1	8	0	0	6	0	10	447	73.28%
233	506	Santo Domingo Armenta	2174	B	527	18	112	169	0	28	0	1	0	4	20	0	15	5	0	8	380	72.11%
234	506	Santo Domingo Armenta	2174	C01	527	19	122	166	1	23	0	0	0	4	8	0	7	6	0	12	368	69.83%
			<b>98</b>	<b>234</b>	<b>127,515</b>	<b>2,331</b>	<b>25,568</b>	<b>30,479</b>	<b>593</b>	<b>5,306</b>	<b>1,277</b>	<b>2,481</b>	<b>1,281</b>	<b>603</b>	<b>11,023</b>	<b>196</b>	<b>641</b>	<b>430</b>	<b>31</b>	<b>2,666</b>	<b>84,906</b>	<b>66.59%</b>

Distribución final de votos a Partidos Políticos	PAN	PRI	PRD	PVEM	PT	MC	PUP	NA	PSD	MORENA	PRS	CNR	Votos Nulos	Total Votos
	2,651	25,783	30,800	808	5,306	1,277	2,481	1,281	603	11,023	196	31	2,666	84,906

Votación total emitida para los candidatos de las coaliciones y los partidos políticos	Coalicón PAN-PRD	Coalicón PRI-PVEM	PT	MC	PUP	NA	PSD	MORENA	PRS	CNR	Votos Nulos	Total Votos
	33,451	26,591	5,306	1,277	2,481	1,281	603	11,023	196	31	2,666	84,906
	39.40%	31.32%	6.25%	1.50%	2.92%	1.51%	0.71%	12.98%	0.23%	0.04%	3.14%	

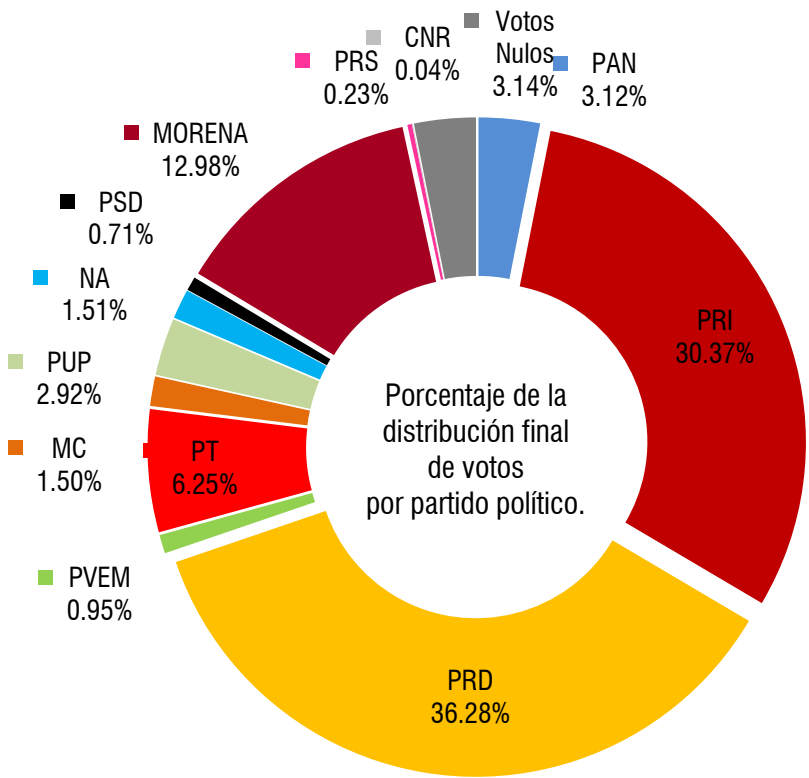
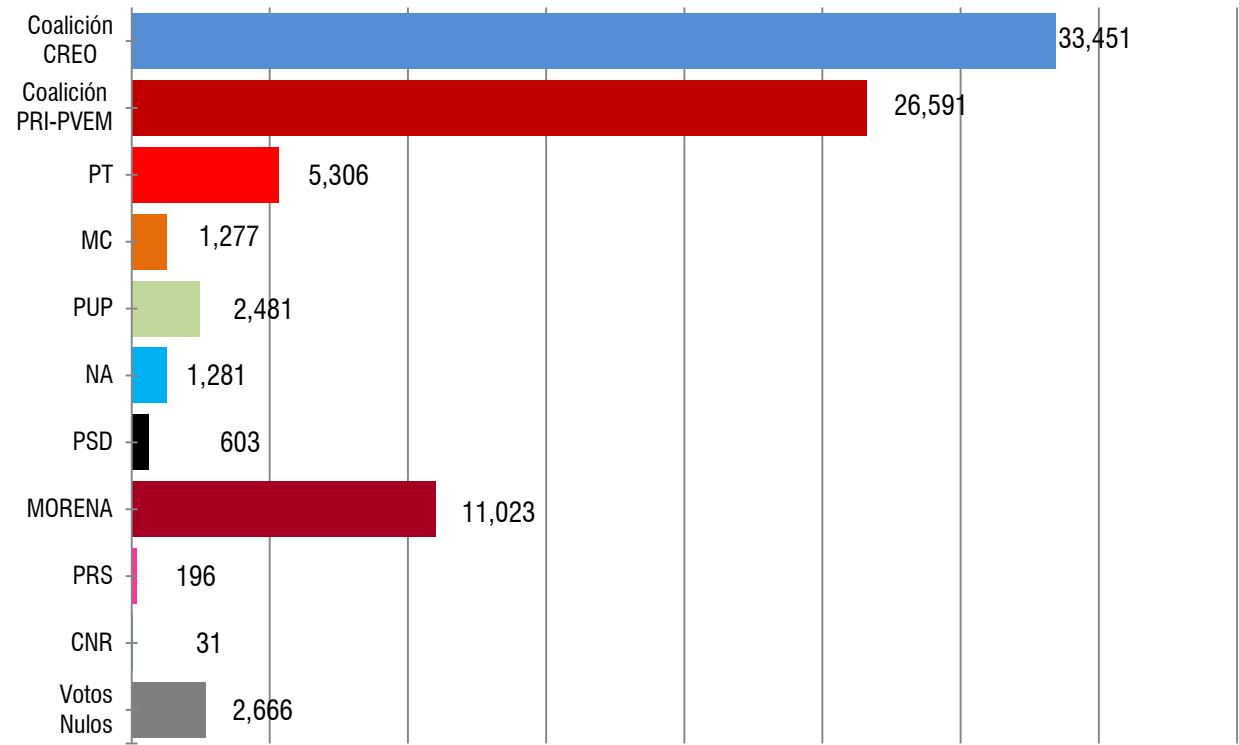
Votos para Diputados de Representación Proporcional emitidos en las casillas Especiales

Cve	Municipio	Sección	Casilla	PAN	PRI	PRD	PVEM	PT	MC	PUP	NA	PSD	MORENA	PRS	CNR	Votos Nulos	Total Votos
484	Santiago Pinotepa Nacional	2,088	SRP01	9	68	78	7	6	4	1	3	2	84	2	0	10	274
				9	68	78	7	6	4	1	3	2	84	2	0	10	274

Votación total emitida en este distrito electoral para la Elección de Diputados por el Principio de Representación Proporcional.	PAN	PRI	PRD	PVEM	PT	MC	PUP	NA	PSD	MORENA	PRS	CNR	Votos Nulos	Total Votos
	2,660	25,851	30,878	815	5,312	1,281	2,482	1,284	605	11,107	198	31	2,676	85,180

22 Distrito Electoral Local Santiago Pinotepa Nacional

Lista Nominal: 127,515  
Votación Total Emitida: 84,906  
% de participación: 66.59%



Votación total emitida para los candidatos de las coaliciones y los partidos políticos.  
**CREO.** Coalición Con Rumbo y Estabilidad por Oaxaca.

Distribución final de votos a Partidos Políticos	PAN	PRI	PRD	PVEM	PT	MC	PUP	NA	PSD	MORENA	PRS	CNR	Votos Nulos	Total Votos
	2,651	25,783	30,800	808	5,306	1,277	2,481	1,281	603	11,023	196	31	2,666	84,906

Votación total emitida para los candidatos de las coaliciones y los partidos políticos	Coalición CREO	Coalición PRI-PVEM	PT	MC	PUP	NA	PSD	MORENA	PRS	CNR	Votos Nulos	Total Votos
	33,451	26,591	5,306	1,277	2,481	1,281	603	11,023	196	31	2,666	84,906
	39.40%	31.32%	6.25%	1.50%	2.92%	1.51%	0.71%	12.98%	0.23%	0.04%	3.14%	

**23** Distrito Electoral Local **San Pedro Mixtepec**

---





No	Cve	Municipio	Sección	Casilla	Lista Nominal	PAN	PRI	PRD	PVEM	PT	MC	PUP	NA	PSD	MORENA	PRS	PAN PRD	PRI PVEM	CNR	Votos Nulos	Total Votos	Participación
1	203	San Juan Lachao	1170	B	713	11	81	19	6	15	4	1	6	11	160	3	1	2	0	17	337	47.27%
2	203	San Juan Lachao	1170	C01	713	15	86	8	2	8	0	2	2	8	179	2	3	2	0	11	328	46.00%
3	203	San Juan Lachao	1170	E01	337	6	61	11	6	1	1	2	1	1	67	0	0	2	0	9	168	49.85%
4	203	San Juan Lachao	1171	B	608	8	110	8	5	9	1	18	4	37	51	1	0	0	0	22	274	45.07%
5	203	San Juan Lachao	1171	E01	574	20	98	15	6	10	2	2	6	17	151	2	0	0	0	16	345	60.10%
6	213	San Juan Quiahije	1215	B	601	7	55	18	13	15	1	3	4	4	114	0	1	2	0	29	266	44.26%
7	213	San Juan Quiahije	1215	C01	600	7	40	9	7	30	0	1	9	5	111	4	2	1	0	35	261	43.50%
8	213	San Juan Quiahije	1215	C02	600	14	60	21	2	16	4	2	9	11	95	1	2	1	0	22	260	43.33%
9	213	San Juan Quiahije	1216	B	509	6	55	14	11	4	1	3	6	7	108	1	0	0	0	23	239	46.95%
10	213	San Juan Quiahije	1216	C01	508	6	66	12	6	5	0	0	4	2	95	2	0	1	0	15	214	42.13%
11	271	San Miguel Panixtlahuaca	1363	B	519	1	35	13	4	8	1	1	7	8	132	2	0	1	0	29	242	46.63%
12	271	San Miguel Panixtlahuaca	1363	C01	519	5	40	12	8	10	1	1	2	3	115	3	0	0	0	34	234	45.09%
13	271	San Miguel Panixtlahuaca	1363	C02	518	1	47	27	4	4	2	3	3	12	94	1	0	1	0	25	224	43.24%
14	271	San Miguel Panixtlahuaca	1364	B	579	5	38	9	5	6	1	3	3	1	101	1	2	2	0	25	202	34.89%
15	271	San Miguel Panixtlahuaca	1364	C01	579	8	36	16	3	14	3	0	6	3	103	1	2	1	0	22	218	37.65%
16	271	San Miguel Panixtlahuaca	1364	C02	579	6	41	10	3	10	0	1	2	5	95	4	1	2	0	25	205	35.41%
17	271	San Miguel Panixtlahuaca	1364	C03	578	7	41	10	3	3	0	5	1	2	128	0	0	0	0	22	222	38.41%
18	316	San Pedro Mixtepec	1498	B	662	70	212	59	21	15	0	0	1	5	69	9	17	9	0	13	500	75.53%
19	316	San Pedro Mixtepec	1498	C01	662	71	237	73	9	9	1	2	2	4	56	3	10	10	0	10	497	75.08%
20	316	San Pedro Mixtepec	1498	C02	661	0	0	0	0	27	1	1	3	5	47	5	129	250	0	15	483	73.07%
21	316	San Pedro Mixtepec	1498	C03	661	53	236	67	19	16	1	2	0	6	53	1	18	11	0	13	496	75.04%
22	316	San Pedro Mixtepec	1499	B	731	51	250	59	6	27	1	0	0	2	60	3	18	6	0	20	503	68.81%
23	316	San Pedro Mixtepec	1499	C01	731	47	246	67	7	26	2	1	7	2	55	1	8	7	0	21	497	67.99%
24	316	San Pedro Mixtepec	1499	C02	730	51	246	66	9	26	0	1	3	1	29	2	14	12	0	22	482	66.03%
25	316	San Pedro Mixtepec	1499	E01	500	20	251	15	43	11	1	0	2	0	6	0	2	10	0	13	374	74.80%
26	316	San Pedro Mixtepec	1500	B	695	38	178	53	23	37	1	5	6	2	78	0	14	9	0	16	460	66.19%
27	316	San Pedro Mixtepec	1500	C01	695	68	165	67	20	40	2	2	64	0	64	3	14	13	0	12	534	76.83%
28	316	San Pedro Mixtepec	1500	C02	695	60	172	57	21	55	2	2	5	2	57	1	3	15	0	15	467	67.19%
29	316	San Pedro Mixtepec	1501	B	580	45	140	62	13	43	0	2	3	1	48	8	7	8	0	12	392	67.59%
30	316	San Pedro Mixtepec	1501	C01	580	50	119	53	25	43	0	0	5	1	54	0	7	6	0	17	380	65.52%
31	316	San Pedro Mixtepec	1501	C02	579	51	131	62	19	35	2	3	2	1	60	2	4	7	0	16	395	68.22%
32	316	San Pedro Mixtepec	1502	B	515	56	94	30	8	32	2	1	2	3	64	0	14	10	0	12	328	63.69%
33	316	San Pedro Mixtepec	1502	C01	514	51	88	42	8	41	3	0	3	0	64	2	13	5	0	8	328	63.81%
34	316	San Pedro Mixtepec	1502	C02	514	71	95	43	20	32	2	4	2	2	46	0	7	3	0	21	348	67.70%
35	316	San Pedro Mixtepec	1503	B	695	36	97	25	9	40	3	0	1	0	108	1	8	3	1	12	344	49.50%
36	316	San Pedro Mixtepec	1503	C01	695	36	87	23	7	43	1	2	4	1	93	3	8	6	0	9	323	46.47%
37	316	San Pedro Mixtepec	1503	C02	695	29	121	27	11	42	4	3	3	2	85	2	4	5	0	12	350	50.36%



No	Cve	Municipio	Sección	Casilla	Lista Nominal	PAN	PRI	PRD	PVEM	PT	MC	PUP	NA	PSD	MORENA	PRS	PAN PRD	PRI PVEM	CNR	Votos Nulos	Total Votos	Participación
38	316	San Pedro Mixtepec	1503	C03	695	43	111	22	12	35	2	6	2	2	91	3	4	0	1	15	349	50.22%
39	316	San Pedro Mixtepec	1503	C04	695	25	87	15	6	45	4	5	0	2	89	1	5	8	0	13	305	43.88%
40	316	San Pedro Mixtepec	1503	C05	695	40	92	25	6	36	2	5	3	1	111	1	7	5	0	10	344	49.50%
41	316	San Pedro Mixtepec	1503	C06	695	28	104	28	3	39	2	6	1	3	90	7	4	2	0	8	325	46.76%
42	316	San Pedro Mixtepec	1503	C07	695	32	110	29	12	32	1	3	4	4	93	2	2	9	0	12	345	49.64%
43	316	San Pedro Mixtepec	1503	C08	694	45	104	23	7	33	1	5	3	1	91	1	8	5	0	16	343	49.42%
44	316	San Pedro Mixtepec	1503	C09	694	36	106	20	5	40	3	6	1	3	100	4	2	4	0	16	346	49.86%
45	316	San Pedro Mixtepec	1503	C010	694	42	104	25	5	37	1	1	1	2	91	4	5	3	0	11	332	47.84%
46	316	San Pedro Mixtepec	1503	C011	694	18	100	18	3	29	2	0	1	2	105	4	7	5	0	6	300	43.23%
47	316	San Pedro Mixtepec	1503	C012	694	34	111	24	7	39	1	6	1	10	81	4	4	4	0	12	338	48.70%
48	316	San Pedro Mixtepec	1504	B	397	43	41	14	4	24	1	2	1	2	30	0	7	1	0	8	178	44.84%
49	316	San Pedro Mixtepec	1504	C01	396	50	51	14	3	21	5	2	2	2	36	1	3	3	0	9	202	51.01%
50	316	San Pedro Mixtepec	1505	B	703	48	102	36	17	43	3	0	1	4	90	1	8	6	0	15	374	53.20%
51	316	San Pedro Mixtepec	1505	C01	703	60	95	32	12	40	5	2	1	2	103	1	4	5	0	10	372	52.92%
52	316	San Pedro Mixtepec	1505	C02	703	48	122	28	10	41	5	2	3	1	83	3	6	8	0	9	369	52.49%
53	316	San Pedro Mixtepec	1505	C03	703	40	103	19	11	41	4	4	5	7	89	3	9	4	0	11	350	49.79%
54	316	San Pedro Mixtepec	1505	C04	702	32	101	21	4	48	2	3	4	2	111	2	6	9	0	10	355	50.57%
55	316	San Pedro Mixtepec	1506	B	703	49	122	25	3	52	2	7	7	0	92	4	4	5	0	13	385	54.77%
56	316	San Pedro Mixtepec	1506	C01	702	55	105	28	5	44	2	3	1	3	105	1	8	4	0	10	374	53.28%
57	316	San Pedro Mixtepec	1506	C02	702	58	133	15	10	44	0	4	2	2	83	3	6	3	1	10	374	53.28%
58	316	San Pedro Mixtepec	1506	SMR01		8	33	8	2	7	0	1	0	3	50	1	1	1	0	23	138	
59	316	San Pedro Mixtepec	1507	B	729	67	128	25	8	48	2	4	5	5	83	3	5	4	0	12	399	54.73%
60	316	San Pedro Mixtepec	1507	C01	728	57	115	23	7	63	1	5	1	5	78	4	6	5	1	10	381	52.34%
61	316	San Pedro Mixtepec	1508	B	748	54	238	82	40	32	0	0	3	5	84	1	15	3	0	14	571	76.34%
62	316	San Pedro Mixtepec	1509	B	638	57	94	15	8	44	1	7	4	1	37	1	7	3	0	14	293	45.92%
63	316	San Pedro Mixtepec	1509	C01	637	40	78	15	6	66	0	0	0	4	63	0	5	6	0	33	316	49.61%
64	316	San Pedro Mixtepec	1509	C02	637	39	124	19	6	54	1	3	3	1	40	2	3	11	0	17	323	50.71%
65	316	San Pedro Mixtepec	1510	B	657	57	69	22	7	59	3	2	2	0	125	0	4	1	2	5	358	54.49%
66	316	San Pedro Mixtepec	1510	C01	657	38	74	19	3	71	3	3	1	2	130	3	4	1	0	16	368	56.01%
67	316	San Pedro Mixtepec	1510	C02	657	38	70	25	4	60	2	2	3	0	118	2	3	1	0	6	334	50.84%
68	316	San Pedro Mixtepec	1510	C03	656	46	72	21	4	55	4	1	2	2	115	2	9	3	0	16	352	53.66%
69	332	Villa de Tututepec de Melchor Ocampo	1564	B	547	5	101	11	6	5	3	16	62	4	128	1	0	4	0	13	359	65.63%
70	332	Villa de Tututepec de Melchor Ocampo	1564	C01	546	0	114	20	4	10	4	15	37	5	109	1	1	2	0	22	344	63.00%
71	332	Villa de Tututepec de Melchor Ocampo	1565	B	419	4	102	14	4	5	4	2	27	4	111	2	0	2	0	12	293	69.93%
72	332	Villa de Tututepec de Melchor Ocampo	1565	C01	419	6	118	12	3	9	2	2	37	2	97	1	0	5	0	10	304	72.55%
73	332	Villa de Tututepec de Melchor Ocampo	1566	B	627	5	156	12	2	7	1	24	30	2	152	2	0	6	0	11	410	65.39%
74	332	Villa de Tututepec de Melchor Ocampo	1566	C01	627	3	185	9	8	10	0	29	39	3	141	2	0	0	0	18	447	71.29%



No	Cve	Municipio	Sección	Casilla	Lista Nominal	PAN	PRI	PRD	PVEM	PT	MC	PUP	NA	PSD	MORENA	PRS	PAN PRD	PRI PVEM	CNR	Votos Nulos	Total Votos	Participación
75	332	Villa de Tututepec de Melchor Ocampo	1567	B	533	7	119	12	3	27	6	8	49	0	91	0	0	1	0	9	332	62.29%
76	332	Villa de Tututepec de Melchor Ocampo	1567	C01	532	2	129	14	7	7	3	8	50	2	103	0	0	2	0	17	344	64.66%
77	332	Villa de Tututepec de Melchor Ocampo	1568	B	608	25	109	20	3	9	6	3	30	5	160	2	4	4	0	14	394	64.80%
78	332	Villa de Tututepec de Melchor Ocampo	1568	C01	608	24	94	26	6	5	0	2	16	7	189	1	2	1	0	13	386	63.49%
79	332	Villa de Tututepec de Melchor Ocampo	1568	C02	607	13	92	33	3	5	3	3	26	6	216	3	0	0	2	12	417	68.70%
80	332	Villa de Tututepec de Melchor Ocampo	1569	B	606	5	70	37	13	14	2	10	42	1	148	1	5	3	0	14	365	60.23%
81	332	Villa de Tututepec de Melchor Ocampo	1569	C01	605	3	86	47	2	11	4	0	40	1	164	1	2	2	0	20	383	63.31%
82	332	Villa de Tututepec de Melchor Ocampo	1569	C02	605	1	77	27	6	9	2	5	62	4	120	1	4	3	0	25	346	57.19%
83	332	Villa de Tututepec de Melchor Ocampo	1570	B	648	7	90	39	7	6	5	3	45	7	155	3	0	0	0	17	384	59.26%
84	332	Villa de Tututepec de Melchor Ocampo	1570	C01	648	7	94	37	4	11	4	11	46	4	120	1	0	0	0	25	364	56.17%
85	332	Villa de Tututepec de Melchor Ocampo	1570	C02	648	44	99	44	99	18	0	5	99	4	159	1	0	0	0	20	592	91.36%
86	332	Villa de Tututepec de Melchor Ocampo	1570	C03	647	8	76	41	10	11	6	6	48	5	160	3	1	1	0	11	387	59.81%
87	332	Villa de Tututepec de Melchor Ocampo	1571	B	492	4	72	29	6	8	2	6	48	2	111	0	2	0	0	23	313	63.62%
88	332	Villa de Tututepec de Melchor Ocampo	1571	C01	491	5	45	27	8	4	2	7	45	0	103	0	0	1	0	14	261	53.16%
89	332	Villa de Tututepec de Melchor Ocampo	1572	B	597	7	60	37	4	9	0	6	42	2	145	1	3	3	0	12	331	55.44%
90	332	Villa de Tututepec de Melchor Ocampo	1572	C01	597	2	57	40	3	6	3	3	30	2	187	1	0	1	0	16	351	58.79%
91	332	Villa de Tututepec de Melchor Ocampo	1572	C02	596	2	58	31	6	10	3	7	33	3	151	3	0	3	0	23	333	55.87%
92	332	Villa de Tututepec de Melchor Ocampo	1573	B	681	14	57	34	11	12	4	12	43	1	188	1	1	3	0	18	399	58.59%
93	332	Villa de Tututepec de Melchor Ocampo	1573	C01	681	0	91	44	0	14	0	8	42	2	152	1	0	0	0	17	371	54.48%
94	332	Villa de Tututepec de Melchor Ocampo	1573	C02	681	13	68	34	12	7	3	9	44	3	180	1	1	2	0	10	387	56.83%
95	332	Villa de Tututepec de Melchor Ocampo	1574	B	579	7	65	44	10	7	2	7	39	1	169	2	0	0	20	0	373	64.42%
96	332	Villa de Tututepec de Melchor Ocampo	1574	C01	579	6	68	35	3	10	1	6	32	3	147	3	0	0	0	26	340	58.72%
97	332	Villa de Tututepec de Melchor Ocampo	1574	C02	578	8	55	21	7	8	3	8	35	3	146	1	3	1	0	11	310	53.63%
98	332	Villa de Tututepec de Melchor Ocampo	1575	B	640	10	103	28	2	5	6	12	34	4	133	0	2	1	0	14	354	55.31%
99	332	Villa de Tututepec de Melchor Ocampo	1575	C01	640	8	129	23	2	3	5	11	30	2	110	1	0	2	1	6	333	52.03%
100	332	Villa de Tututepec de Melchor Ocampo	1575	C02	640	8	105	21	2	4	5	12	42	2	114	2	0	0	0	12	329	51.41%
101	332	Villa de Tututepec de Melchor Ocampo	1576	B	622	7	108	40	7	4	3	2	22	3	107	0	1	1	0	10	315	50.64%
102	332	Villa de Tututepec de Melchor Ocampo	1576	C01	621	8	125	31	5	8	3	7	19	3	102	1	2	2	0	13	329	52.98%
103	332	Villa de Tututepec de Melchor Ocampo	1576	C02	621	7	118	31	3	2	6	7	20	3	96	0	1	1	1	13	309	49.76%
104	332	Villa de Tututepec de Melchor Ocampo	1576	C03	621	5	128	29	6	3	4	11	25	1	93	4	4	0	0	15	328	52.82%
105	332	Villa de Tututepec de Melchor Ocampo	1576	C04	621	3	126	31	6	7	8	4	32	2	112	0	2	2	0	13	348	56.04%
106	332	Villa de Tututepec de Melchor Ocampo	1577	B	628	5	105	24	6	15	5	6	41	3	145	2	1	0	0	16	374	59.55%
107	332	Villa de Tututepec de Melchor Ocampo	1577	C01	627	5	99	28	4	3	6	4	41	3	128	3	2	1	0	17	344	54.86%
108	332	Villa de Tututepec de Melchor Ocampo	1578	B	624	9	97	29	4	10	8	8	47	1	130	4	0	0	0	15	362	58.01%
109	332	Villa de Tututepec de Melchor Ocampo	1578	C01	623	7	94	33	4	10	12	16	47	7	126	3	0	3	0	12	374	60.03%
110	332	Villa de Tututepec de Melchor Ocampo	1578	C02	623	9	106	24	6	6	8	13	32	3	122	0	0	1	0	23	353	56.66%
111	332	Villa de Tututepec de Melchor Ocampo	1579	B	656	9	165	36	6	2	2	8	50	5	134	1	0	1	0	14	433	66.01%



No	Cve	Municipio	Sección	Casilla	Lista Nominal	PAN	PRI	PRD	PVEM	PT	MC	PUP	NA	PSD	MORENA	PRS	PAN PRD	PRI PVEM	CNR	Votos Nulos	Total Votos	Participación
112	332	Villa de Tututepec de Melchor Ocampo	1579	C01	656	2	130	40	4	7	0	12	88	5	100	2	0	4	3	8	405	61.74%
113	332	Villa de Tututepec de Melchor Ocampo	1580	B	420	0	83	44	0	0	1	2	37	1	18	0	44	83	2	11	326	77.62%
114	332	Villa de Tututepec de Melchor Ocampo	1580	C01	420	1	80	53	2	6	2	3	36	0	24	1	0	0	0	6	214	50.95%
115	332	Villa de Tututepec de Melchor Ocampo	1580	E01	425	6	64	24	7	3	4	5	28	5	119	1	0	2	0	16	284	66.82%
116	332	Villa de Tututepec de Melchor Ocampo	1581	B	692	11	96	20	9	9	4	19	39	3	104	1	3	0	0	13	331	47.83%
117	332	Villa de Tututepec de Melchor Ocampo	1581	C01	692	7	95	20	8	10	1	10	31	3	78	0	2	0	0	26	291	42.05%
118	332	Villa de Tututepec de Melchor Ocampo	1582	B	408	3	108	27	4	3	6	14	27	2	43	1	1	5	0	19	263	64.46%
119	332	Villa de Tututepec de Melchor Ocampo	1582	C01	408	3	120	22	6	1	3	11	29	3	56	0	1	3	0	10	268	65.69%
120	332	Villa de Tututepec de Melchor Ocampo	1583	B	672	10	136	41	4	4	4	34	36	2	100	2	1	3	0	12	389	57.89%
121	332	Villa de Tututepec de Melchor Ocampo	1583	C01	671	7	124	38	6	9	5	33	23	3	93	1	0	2	0	21	365	54.40%
122	332	Villa de Tututepec de Melchor Ocampo	1584	B	557	32	65	94	4	10	5	9	23	3	98	6	8	3	0	14	374	67.15%
123	332	Villa de Tututepec de Melchor Ocampo	1584	C01	556	20	44	97	3	6	7	6	15	2	96	1	12	0	0	18	327	58.81%
124	364	Santa Catarina Juquila	1658	B	681	86	133	50	5	124	5	1	4	1	97	0	5	3	0	15	529	77.68%
125	364	Santa Catarina Juquila	1658	C01	681	63	169	64	3	83	7	1	7	3	103	0	0	0	0	12	515	75.62%
126	364	Santa Catarina Juquila	1658	C02	681	66	145	62	9	121	10	0	4	3	75	0	2	4	0	23	524	76.95%
127	364	Santa Catarina Juquila	1658	SMR01		28	43	9	1	44	2	1	3	1	45	0	1	0	0	7	185	#iDIV/0!
128	364	Santa Catarina Juquila	1659	B	725	59	140	51	5	162	20	2	5	0	81	0	4	5	0	23	557	76.83%
129	364	Santa Catarina Juquila	1659	C01	724	67	114	71	4	174	10	0	4	3	61	0	4	2	0	31	545	75.28%
130	364	Santa Catarina Juquila	1659	C02	724	55	166	51	4	131	13	2	4	5	85	1	1	8	0	22	548	75.69%
131	364	Santa Catarina Juquila	1659	C03	724	49	149	57	9	140	18	4	4	1	92	1	7	3	0	17	551	76.10%
132	364	Santa Catarina Juquila	1659	C04	724	46	161	60	15	151	21	1	3	3	67	1	1	2	0	19	551	76.10%
133	364	Santa Catarina Juquila	1660	B	499	6	20	11	0	84	2	1	2	2	215	4	0	0	0	7	354	70.94%
134	364	Santa Catarina Juquila	1660	C01	499	3	26	13	3	80	4	3	5	8	178	1	0	0	1	0	325	65.13%
135	364	Santa Catarina Juquila	1660	E01	374	3	33	7	2	108	3	1	3	2	38	0	1	1	0	10	212	56.68%
136	364	Santa Catarina Juquila	1661	B	568	10	115	17	13	97	3	1	7	3	84	0	0	13	0	31	394	69.37%
137	364	Santa Catarina Juquila	1661	C01	568	11	141	27	13	83	5	3	0	6	79	0	0	8	0	16	392	69.01%
138	364	Santa Catarina Juquila	1662	B	472	5	47	13	50	96	6	1	1	10	89	1	0	3	0	17	339	71.82%
139	364	Santa Catarina Juquila	1662	C01	471	6	54	12	63	80	5	3	1	5	105	1	0	9	0	10	354	75.16%
140	364	Santa Catarina Juquila	1662	E01	221	7	67	8	3	52	11	1	0	1	3	0	2	1	0	4	160	72.40%
141	364	Santa Catarina Juquila	1663	B	429	13	86	11	5	137	4	2	1	1	27	1	1	2	0	15	306	71.33%
142	364	Santa Catarina Juquila	1663	C01	429	17	100	10	1	105	5	1	1	0	56	0	0	5	0	11	312	72.73%
143	364	Santa Catarina Juquila	1663	E01	96	13	32	5	1	14	3	0	1	1	2	0	1	2	0	4	79	82.29%
144	364	Santa Catarina Juquila	1664	B	502	16	98	15	14	120	12	0	2	2	68	0	1	3	0	17	368	73.31%
145	364	Santa Catarina Juquila	1664	E01	132	3	32	4	1	33	14	0	1	2	12	2	0	2	1	2	109	82.58%
146	434	Santa María Temaxcaltepec	1908	B	518	1	100	7	2	3	1	2	4	8	77	0	0	1	0	15	221	42.66%
147	434	Santa María Temaxcaltepec	1908	C01	517	3	79	13	3	1	1	1	4	7	62	3	0	2	0	10	189	36.56%
148	434	Santa María Temaxcaltepec	1908	E01	600	5	182	16	3	2	4	1	1	4	38	0	1	6	0	18	281	46.83%





No	Cve	Municipio	Sección	Casilla	Lista Nominal	PAN	PRI	PRD	PVEM	PT	MC	PUP	NA	PSD	MORENA	PRS	PAN PRD	PRI PVEM	CNR	Votos Nulos	Total Votos	Participación
149	490	Santiago Tetepec	2128	B	599	107	168	0	0	88	1	4	1	2	75	1	0	0	0	18	465	77.63%
150	490	Santiago Tetepec	2128	C01	598	108	161	5	5	86	3	0	4	2	87	1	0	0	0	23	485	81.10%
151	490	Santiago Tetepec	2129	B	395	38	60	12	6	102	0	0	1	0	43	0	0	1	0	14	277	70.13%
152	490	Santiago Tetepec	2129	C01	394	40	54	0	0	128	0	0	0	0	31	0	0	0	0	22	275	69.80%
153	490	Santiago Tetepec	2129	E01	437	78	53	19	7	106	0	0	6	1	27	0	7	0	0	18	322	73.68%
154	490	Santiago Tetepec	2130	B	331	63	46	2	4	73	0	1	4	0	45	0	2	1	0	5	246	74.32%
155	490	Santiago Tetepec	2130	E01	351	55	29	9	0	186	0	0	1	0	8	0	1	2	0	2	293	83.48%
156	490	Santiago Tetepec	2130	E02	179	25	13	4	0	78	0	1	1	1	15	0	1	0	0	4	143	79.89%
157	498	Santiago Yaitepec	2150	B	655	7	162	51	17	15	2	28	0	4	100	1	3	2	0	11	403	61.53%
158	498	Santiago Yaitepec	2150	C01	655	5	152	62	16	28	2	29	5	3	99	3	0	3	0	11	418	63.82%
159	498	Santiago Yaitepec	2150	C02	655	11	164	49	23	15	0	12	2	6	121	2	0	4	0	18	427	65.19%
160	498	Santiago Yaitepec	2150	C03	654	10	162	46	16	23	1	29	6	8	89	3	1	3	0	21	418	63.91%
161	530	Santos Reyes Nopala	2265	B	667	2	216	11	5	8	1	2	2	4	151	0	0	4	1	10	417	62.52%
162	530	Santos Reyes Nopala	2265	C01	667	6	198	21	3	13	1	1	2	1	165	1	4	5	0	12	433	64.92%
163	530	Santos Reyes Nopala	2265	C02	667	7	185	16	3	8	0	0	6	6	168	4	1	8	0	16	428	64.17%
164	530	Santos Reyes Nopala	2266	B	663	8	174	21	3	9	1	3	5	7	175	4	2	3	0	9	424	63.95%
165	530	Santos Reyes Nopala	2266	C01	662	5	194	34	3	10	2	3	1	8	163	1	1	5	0	8	438	66.16%
166	530	Santos Reyes Nopala	2267	B	503	11	104	13	2	8	1	0	1	1	156	2	0	1	0	11	311	61.83%
167	530	Santos Reyes Nopala	2267	C01	503	10	107	9	4	10	3	0	3	4	174	1	2	1	0	12	340	67.59%
168	530	Santos Reyes Nopala	2268	B	565	8	161	16	5	6	1	4	2	9	53	1	2	2	0	32	302	53.45%
169	530	Santos Reyes Nopala	2268	C01	565	3	218	18	13	8	0	2	4	2	39	2	0	8	0	13	330	58.41%
170	530	Santos Reyes Nopala	2268	C02	565	7	126	25	11	6	1	3	3	9	66	1	2	5	0	15	280	49.56%
171	530	Santos Reyes Nopala	2268	E01	128	0	39	8	0	2	0	0	0	0	9	0	0	0	0	3	61	47.66%
172	530	Santos Reyes Nopala	2269	B	700	6	142	46	8	20	1	3	6	6	81	4	1	1	0	16	341	48.71%
173	530	Santos Reyes Nopala	2269	C01	699	6	146	53	7	19	1	3	4	10	74	3	0	2	0	13	341	48.78%
174	530	Santos Reyes Nopala	2269	C02	699	4	159	54	6	15	0	3	3	7	106	1	2	2	0	15	377	53.93%
175	530	Santos Reyes Nopala	2270	B	536	2	122	11	6	13	0	1	8	11	169	2	0	1	0	12	358	66.79%
176	530	Santos Reyes Nopala	2270	C01	535	3	136	10	3	5	0	0	3	3	156	4	1	4	1	12	341	63.74%
177	530	Santos Reyes Nopala	2270	E01	391	4	134	19	2	10	0	1	3	2	113	1	0	6	0	5	300	76.73%
178	530	Santos Reyes Nopala	2271	B	556	9	173	25	3	9	1	2	5	7	138	1	1	1	0	6	381	68.53%
179	530	Santos Reyes Nopala	2271	C01	556	0	156	15	2	16	0	0	3	10	151	1	0	2	0	8	364	65.47%

No	Cve	Municipio	Sección	Casilla	Lista Nominal	PAN	PRI	PRD	PVEM	PT	MC	PUP	NA	PSD	MORENA	PRS	PAN PRD	PRI PVEM	CNR	Votos Nulos	Total Votos	Participación
180	530	Santos Reyes Nopala	2271	C02	556	3	163	15	1	9	1	1	2	14	161	4	0	1	0	13	388	69.78%
181	542	Tataltepec de Valdés	2318	B	697	17	63	21	24	9	4	0	4	6	105	1	8	4	0	10	276	39.60%
182	542	Tataltepec de Valdés	2318	C01	697	22	77	29	28	9	5	1	13	6	83	1	3	3	0	5	285	40.89%
183	542	Tataltepec de Valdés	2319	B	739	14	84	28	40	7	2	3	3	6	146	2	4	1	6	20	366	49.53%
184	542	Tataltepec de Valdés	2320	B	519	1	14	16	1	5	0	16	2	3	92	1	1	1	1	18	172	33.14%
185	542	Tataltepec de Valdés	2320	C01	519	1	9	9	1	11	0	15	4	0	93	8	2	0	0	13	166	31.98%
186	542	Tataltepec de Valdés	2320	C02	519	1	12	12	2	7	2	12	1	10	116	2	1	0	0	9	187	36.03%
			62	186	108,478	4,201	19,582	5,154	1,524	5,959	543	905	2,569	683	18,247	300	705	897	46	2,719	64,034	59.03%

Distribución final de votos a Partidos Políticos	PAN	PRI	PRD	PVEM	PT	MC	PUP	NA	PSD	MORENA	PRS	CNR	Votos Nulos	Total Votos
	4,553	20,031	5,507	1,972	5,959	543	905	2,569	683	18,247	300	46	2,719	64,034

Votación total emitida para los candidatos de las coaliciones y los partidos políticos	Coalición CREO	Coalición PRI-PVEM	PT	MC	PUP	NA	PSD	MORENA	PRS	CNR	Votos Nulos	Total Votos
	10,060	22,003	5,959	543	905	2,569	683	18,247	300	46	2,719	64,034
	15.71%	34.36%	9.31%	0.85%	1.41%	4.01%	1.07%	28.50%	0.47%	0.07%	4.25%	

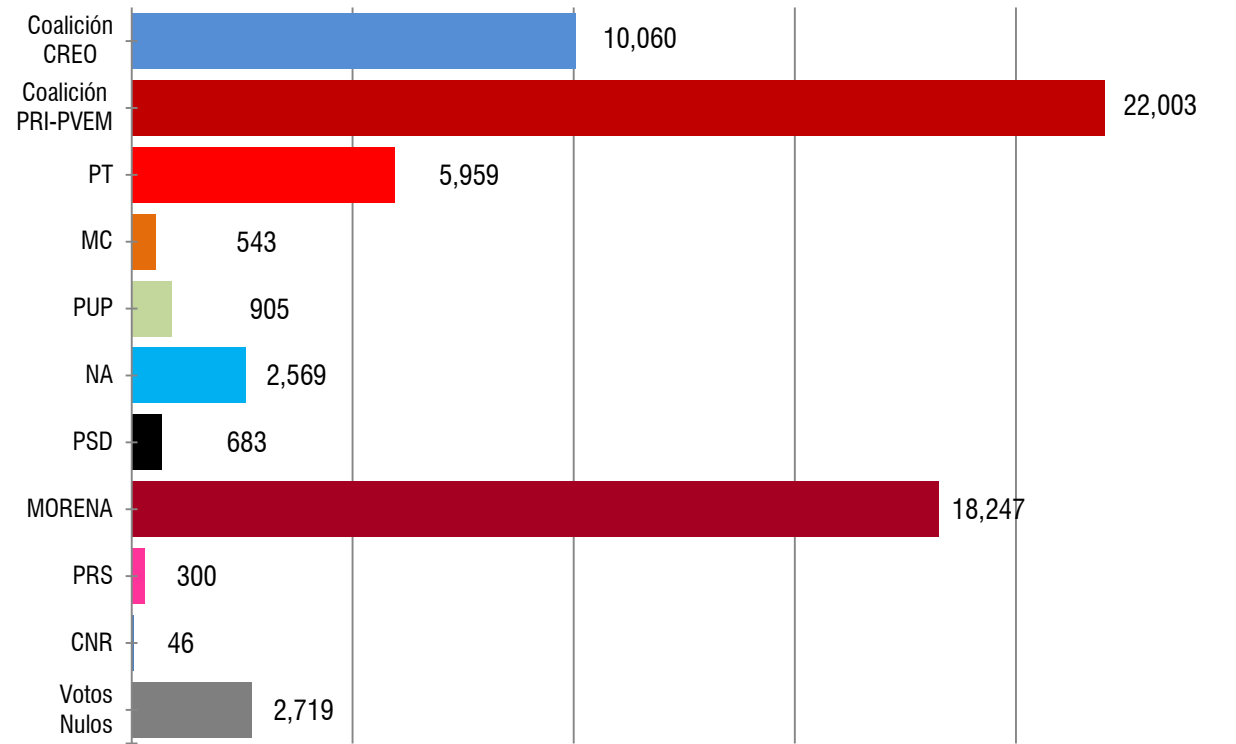
Votos para Diputados de Representación Proporcional emitidos en las casillas Especiales

Cve	Municipio	Sección	Casilla	PAN	PRI	PRD	PVEM	PT	MC	PUP	NA	PSD	MORENA	PRS	CNR	Votos Nulos	Total Votos
316	San Pedro Mixtepec	1506	ESPECIAL 1	42	101	49	9	60	4	8	8	5	255	6	0	0	547
364	Santa Catarina Juquila	1658	ESPECIAL 1	24	52	10	6	17	3	2	1	2	73	1	0	8	199
				66	153	59	15	77	7	10	9	7	328	7	0	8	746

Votación total emitida en este distrito electoral para la Elección de Diputados por el Principio de Representación Proporcional.	PAN	PRI	PRD	PVEM	PT	MC	PUP	NA	PSD	MORENA	PRS	CNR	Votos Nulos	Total Votos
	4,619	20,184	5,566	1,987	6,036	550	915	2,578	690	18,575	307	46	2,727	64,780

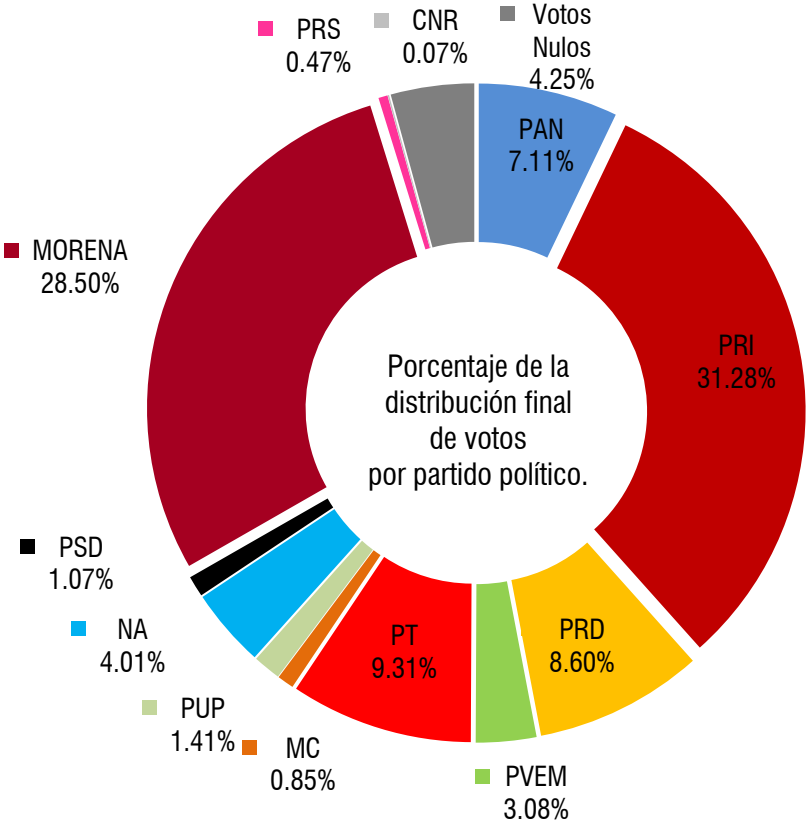
23 Distrito Electoral Local San Pedro Mixtepec

Lista Nominal: 108,478  
Votación Total Emitida: 64,034  
% de participación: 59.03%



Votación total emitida para los candidatos de las coaliciones y los partidos políticos.  
**CREO.** Coalición Con Rumbo y Estabilidad por Oaxaca.

Instituto Estatal Electoral y de Participación Ciudadana de Oaxaca  
Proceso Electoral Ordinario 2015-2016  
Resultados de la elección de Diputados por el principio de Mayoría Relativa



Distribución final de votos a Partidos Políticos	PAN	PRI	PRD	PVEM	PT	MC	PUP	NA	PSD	MORENA	PRS	CNR	Votos Nulos	Total Votos
	4,553	20,031	5,507	1,972	5,959	543	905	2,569	683	18,247	300	46	2,719	64,034

Votación total emitida para los candidatos de las coaliciones y los partidos políticos	Coalición CREO	Coalición PRI-PVEM	PT	MC	PUP	NA	PSD	MORENA	PRS	CNR	Votos Nulos	Total Votos
	10,060	22,003	5,959	543	905	2,569	683	18,247	300	46	2,719	64,034
	15.71%	34.36%	9.31%	0.85%	1.41%	4.01%	1.07%	28.50%	0.47%	0.07%	4.25%	



## **24** Distrito Electoral Local **Miahuatlán de Porfirio Díaz**

---

No	Cve	Municipio	Sección	Casilla	Lista Nominal	PAN	PRI	PRD	PVEM	PT	MC	PUP	NA	PSD	MORENA	PRS	PAN PRD	PRI PVEM	CNR	Votos Nulos	Total Votos	Participación
1	14	Candelaria Loxicha	0090	B	601	8	61	29	9	64	4	9	3	2	45	0	2	4	0	8	248	41.26%
2	14	Candelaria Loxicha	0090	C01	601	5	48	26	2	72	2	3	1	2	64	0	2	3	1	25	256	42.60%
3	14	Candelaria Loxicha	0090	C02	600	10	48	33	6	60	4	14	0	3	57	0	3	1	0	9	248	41.33%
4	14	Candelaria Loxicha	0091	B	721	10	99	46	11	84	3	15	2	7	73	2	2	5	0	15	374	51.87%
5	14	Candelaria Loxicha	0091	C01	721	18	82	50	9	96	2	18	4	5	57	4	3	3	0	12	363	50.35%
6	14	Candelaria Loxicha	0093	B	669	39	83	41	7	41	6	6	4	5	33	3	9	3	0	18	298	44.54%
7	14	Candelaria Loxicha	0094	B	264	32	59	19	3	11	1	0	3	0	11	2	2	4	0	6	153	57.95%
8	14	Candelaria Loxicha	0095	B	615	3	140	49	18	28	1	16	5	2	23	0	0	4	0	7	296	48.13%
9	14	Candelaria Loxicha	0095	C01	614	13	118	50	13	26	0	51	5	2	14	0	1	0	0	14	307	50.00%
10	14	Candelaria Loxicha	0096	B	365	10	87	37	7	11	1	11	5	1	19	0	0	7	0	5	201	55.07%
11	14	Candelaria Loxicha	0096	E01	626	12	188	23	12	17	1	76	11	5	32	1	0	2	0	12	392	62.62%
12	59	Miahuatlán de Porfirio Díaz	0432	B	624	67	86	10	3	17	2	18	3	3	59	3	1	4	0	0	276	44.23%
13	59	Miahuatlán de Porfirio Díaz	0432	C01	623	63	123	3	4	22	2	23	4	1	80	7	1	1	0	13	347	55.70%
14	59	Miahuatlán de Porfirio Díaz	0432	C02	623	42	102	1	7	21	4	13	5	5	80	1	4	2	0	13	300	48.15%
15	59	Miahuatlán de Porfirio Díaz	0432	SMR01		15	19	6	1	2	0	6	0	1	46	2	0	1	0	14	113	
16	59	Miahuatlán de Porfirio Díaz	0433	B	672	49	116	2	7	22	2	30	6	10	80	3	1	4	0	15	347	51.64%
17	59	Miahuatlán de Porfirio Díaz	0433	C01	672	53	113	5	3	23	6	18	4	15	83	2	0	1	0	18	344	51.19%
18	59	Miahuatlán de Porfirio Díaz	0433	C02	671	63	118	5	1	13	4	6	4	5	115	1	2	3	0	10	350	52.16%
19	59	Miahuatlán de Porfirio Díaz	0433	C03	671	51	116	10	9	28	3	16	1	16	97	2	1	2	0	18	370	55.14%
20	59	Miahuatlán de Porfirio Díaz	0433	C04	671	42	82	3	9	16	4	22	5	10	81	2	3	4	0	16	299	44.56%
21	59	Miahuatlán de Porfirio Díaz	0434	B	623	56	105	3	2	19	5	15	4	9	79	3	1	0	0	17	318	51.04%
22	59	Miahuatlán de Porfirio Díaz	0434	C01	623	48	81	10	5	10	3	14	4	4	94	2	2	2	0	22	301	48.31%
23	59	Miahuatlán de Porfirio Díaz	0434	C02	623	63	118	5	1	13	4	6	4	5	114	1	2	3	0	11	350	56.18%
24	59	Miahuatlán de Porfirio Díaz	0435	B	664	60	104	9	7	17	6	14	8	3	85	2	1	1	0	19	336	50.60%
25	59	Miahuatlán de Porfirio Díaz	0435	C01	663	76	153	4	1	23	2	6	7	6	77	1	3	4	0	11	374	56.41%
26	59	Miahuatlán de Porfirio Díaz	0436	B	678	57	95	7	3	13	5	21	3	9	72	2	3	0	0	24	314	46.31%
27	59	Miahuatlán de Porfirio Díaz	0436	C01	678	64	90	4	7	16	2	19	4	7	80	5	0	0	0	13	311	45.87%
28	59	Miahuatlán de Porfirio Díaz	0437	B	562	50	75	5	4	17	2	19	6	3	86	3	3	3	0	17	293	52.14%

No	Cve	Municipio	Sección	Casilla	Lista Nominal	PAN	PRI	PRD	PVEM	PT	MC	PUP	NA	PSD	MORENA	PRS	PAN PRD	PRI PVEM	CNR	Votos Nulos	Total Votos	Participación
29	59	Miahuatlán de Porfirio Díaz	0437	C01	562	50	72	6	3	10	1	16	4	4	97	5	1	0	0	16	285	50.71%
30	59	Miahuatlán de Porfirio Díaz	0437	C02	561	58	85	4	2	15	5	22	5	2	89	3	2	1	0	12	305	54.37%
31	59	Miahuatlán de Porfirio Díaz	0438	B	705	65	102	10	7	17	2	20	5	6	108	3	2	2	0	12	361	51.21%
32	59	Miahuatlán de Porfirio Díaz	0438	C01	705	59	95	6	4	17	2	19	7	8	119	2	2	0	0	14	354	50.21%
33	59	Miahuatlán de Porfirio Díaz	0438	C02	704	84	89	11	2	12	3	16	3	4	95	1	2	3	0	18	343	48.72%
34	59	Miahuatlán de Porfirio Díaz	0438	C03	704	75	101	10	3	12	1	16	4	5	111	2	3	3	0	11	357	50.71%
35	59	Miahuatlán de Porfirio Díaz	0439	B	684	63	107	8	5	18	2	23	6	5	116	3	4	0	1	20	381	55.70%
36	59	Miahuatlán de Porfirio Díaz	0439	C01	683	63	111	9	5	15	4	26	2	5	118	4	1	1	1	13	378	55.34%
37	59	Miahuatlán de Porfirio Díaz	0440	B	717	59	97	8	1	13	2	11	2	2	85	3	3	1	0	10	297	41.42%
38	59	Miahuatlán de Porfirio Díaz	0440	C01	717	69	123	3	4	13	5	10	5	3	85	1	1	0	0	13	335	46.72%
39	59	Miahuatlán de Porfirio Díaz	0440	C02	716	81	92	10	7	16	3	9	7	3	93	2	1	1	0	15	340	47.49%
40	59	Miahuatlán de Porfirio Díaz	0440	SMR01		14	19	6	1	2	0	6	0	1	45	2	0	1	0	14	111	
41	59	Miahuatlán de Porfirio Díaz	0441	B	749	73	121	6	6	13	4	17	3	12	120	3	1	1	0	13	393	52.47%
42	59	Miahuatlán de Porfirio Díaz	0441	C01	748	96	111	10	4	11	3	20	8	12	121	0	0	1	2	9	408	54.55%
43	59	Miahuatlán de Porfirio Díaz	0441	C02	748	53	103	11	0	11	5	11	9	4	142	2	4	1	0	10	366	48.93%
44	59	Miahuatlán de Porfirio Díaz	0441	C03	748	94	119	11	3	13	3	11	5	15	111	3	2	2	0	19	411	54.95%
45	59	Miahuatlán de Porfirio Díaz	0442	B	609	18	68	6	48	7	2	37	7	4	120	0	2	2	0	28	349	57.31%
46	59	Miahuatlán de Porfirio Díaz	0442	E01	630	84	112	3	22	6	5	81	4	4	45	0	1	2	0	19	388	61.59%
47	59	Miahuatlán de Porfirio Díaz	0442	E01C01	630	87	111	6	23	3	3	74	9	5	45	1	6	3	0	21	397	63.02%
48	59	Miahuatlán de Porfirio Díaz	0443	B	479	29	33	8	4	10	2	26	8	9	129	0	0	0	0	10	268	55.95%
49	59	Miahuatlán de Porfirio Díaz	0444	B	563	45	118	4	11	11	1	30	4	1	22	0	1	1	0	8	257	45.65%
50	59	Miahuatlán de Porfirio Díaz	0444	C01	562	40	104	3	16	36	2	33	4	1	18	1	1	3	0	22	284	50.53%
51	59	Miahuatlán de Porfirio Díaz	0445	B	642	71	172	3	5	25	1	5	4	0	26	1	5	1	0	16	335	52.18%
52	59	Miahuatlán de Porfirio Díaz	0445	C01	641	93	162	3	2	34	0	2	4	1	28	1	1	3	0	11	345	53.82%
53	59	Miahuatlán de Porfirio Díaz	0446	B	547	40	74	12	5	14	1	28	3	2	43	0	0	3	0	11	236	43.14%
54	59	Miahuatlán de Porfirio Díaz	0446	C01	547	28	70	6	5	9	6	13	5	4	61	0	0	0	0	12	219	40.04%
55	59	Miahuatlán de Porfirio Díaz	0446	C02	547	40	61	3	6	6	1	9	9	5	51	1	0	1	0	12	205	37.48%
56	59	Miahuatlán de Porfirio Díaz	0447	B	448	64	94	4	4	13	3	7	6	4	37	1	2	4	0	8	251	56.03%

No	Cve	Municipio	Sección	Casilla	Lista Nominal	PAN	PRI	PRD	PVEM	PT	MC	PUP	NA	PSD	MORENA	PRS	PAN PRD	PRI PVEM	CNR	Votos Nulos	Total Votos	Participación
57	59	Miahuatlán de Porfirio Díaz	0447	C01	447	62	83	1	5	11	1	2	1	3	38	0	3	0	0	8	218	48.77%
58	59	Miahuatlán de Porfirio Díaz	0448	B	436	45	122	4	2	6	0	3	3	2	22	0	1	4	0	14	228	52.29%
59	59	Miahuatlán de Porfirio Díaz	0449	B	645	51	138	4	5	19	2	7	3	5	66	2	3	3	0	17	325	50.39%
60	59	Miahuatlán de Porfirio Díaz	0449	C01	644	60	139	5	3	15	2	7	5	7	41	1	3	3	0	14	305	47.36%
61	59	Miahuatlán de Porfirio Díaz	0450	B	583	50	102	5	7	13	1	4	2	2	102	1	1	2	0	10	302	51.80%
62	59	Miahuatlán de Porfirio Díaz	0451	B	456	50	63	14	6	7	2	3	12	5	49	3	6	1	0	19	240	52.63%
63	59	Miahuatlán de Porfirio Díaz	0452	B	399	36	150	3	1	3	1	0	5	1	27	0	1	0	0	14	242	60.65%
64	59	Miahuatlán de Porfirio Díaz	0452	C01	399	56	110	0	2	3	0	1	5	4	26	0	0	3	0	6	216	54.14%
65	59	Miahuatlán de Porfirio Díaz	0453	B	193	74	52	2	6	4	2	5	3	3	5	0	1	0	0	14	171	88.60%
66	61	Monjas	0456	B	601	32	80	4	3	67	3	3	5	2	27	3	0	0	0	10	239	39.77%
67	61	Monjas	0456	C01	601	36	86	11	6	60	2	8	3	2	24	0	4	1	0	9	252	41.93%
68	61	Monjas	0457	B	486	39	58	3	11	28	3	0	6	2	24	0	0	0	0	11	185	38.07%
69	61	Monjas	0457	C01	486	37	81	2	9	21	2	1	3	2	16	0	0	4	0	7	185	38.07%
70	82	San Agustín Loxicha	0721	B	691	60	97	33	10	14	3	8	7	5	71	16	7	4	0	19	354	51.23%
71	82	San Agustín Loxicha	0721	C01	691	61	129	50	5	20	1	1	8	1	76	11	3	2	1	19	388	56.15%
72	82	San Agustín Loxicha	0722	B	516	40	85	25	5	13	1	4	5	7	55	6	3	3	0	12	264	51.16%
73	82	San Agustín Loxicha	0722	C01	516	37	72	35	7	11	1	10	2	1	47	17	6	3	0	12	261	50.58%
74	82	San Agustín Loxicha	0722	C02	516	41	88	19	6	14	0	4	1	2	66	7	2	2	0	8	260	50.39%
75	82	San Agustín Loxicha	0723	B	387	69	92	8	5	4	0	3	4	1	12	0	3	4	0	7	212	54.78%
76	82	San Agustín Loxicha	0723	C01	387	81	81	13	5	9	1	5	7	0	14	1	2	3	0	7	229	59.17%
77	82	San Agustín Loxicha	0723	E01	675	127	97	27	8	15	0	3	8	7	36	34	9	1	0	18	390	57.78%
78	82	San Agustín Loxicha	0724	B	576	68	96	33	6	7	0	0	5	4	26	5	7	1	0	8	266	46.18%
79	82	San Agustín Loxicha	0724	E01	302	39	61	10	8	7	2	3	3	2	18	6	1	2	0	15	177	58.61%
80	82	San Agustín Loxicha	0725	B	189	21	74	13	1	2	1	0	3	1	5	1	0	0	0	4	126	66.67%
81	82	San Agustín Loxicha	0725	E01	606	59	74	75	10	14	0	1	4	6	41	1	0	1	0	12	298	49.17%
82	82	San Agustín Loxicha	0726	B	565	62	26	45	6	11	2	0	5	3	30	0	3	0	0	2	195	34.51%
83	82	San Agustín Loxicha	0726	E01	234	22	17	40	2	6	0	0	1	0	3	0	6	0	0	3	100	42.74%
84	82	San Agustín Loxicha	0727	B	378	62	55	27	6	3	0	0	4	0	16	0	0	0	0	4	177	46.83%

No	Cve	Municipio	Sección	Casilla	Lista Nominal	PAN	PRI	PRD	PVEM	PT	MC	PUP	NA	PSD	MORENA	PRS	PAN PRD	PRI PVEM	CNR	Votos Nulos	Total Votos	Participación
85	82	San Agustín Loxicha	0727	E01	389	29	24	33	4	12	1	2	4	6	24	19	0	0	0	8	166	42.67%
86	82	San Agustín Loxicha	0728	B	538	112	140	4	4	5	1	0	2	0	8	0	6	8	0	2	292	54.28%
87	82	San Agustín Loxicha	0728	C01	538	128	117	5	9	26	0	1	3	2	16	0	0	9	0	16	332	61.71%
88	82	San Agustín Loxicha	0729	B	528	70	124	6	13	23	0	7	2	3	39	1	1	4	0	17	310	58.71%
89	82	San Agustín Loxicha	0729	C01	528	81	123	15	10	18	2	2	5	2	28	3	2	5	0	17	313	59.28%
90	82	San Agustín Loxicha	0729	C02	527	62	120	14	12	23	1	5	3	0	30	5	1	4	0	12	292	55.41%
91	82	San Agustín Loxicha	0730	B	416	24	24	43	13	7	1	2	7	6	51	2	0	0	0	5	185	44.47%
92	82	San Agustín Loxicha	0730	E01	705	28	151	31	18	6	0	50	2	4	13	13	5	8	0	21	350	49.65%
93	82	San Agustín Loxicha	0731	B	458	106	100	51	8	13	0	0	9	0	13	1	0	0	0	3	304	66.38%
94	82	San Agustín Loxicha	0731	E01	311	95	89	7	6	1	0	0	0	0	2	0	4	6	1	4	215	69.13%
95	82	San Agustín Loxicha	0732	B	680	126	90	42	6	6	3	7	7	0	16	2	3	3	0	9	320	47.06%
96	82	San Agustín Loxicha	0732	C01	680	124	74	46	4	9	1	3	6	1	25	6	3	1	0	8	311	45.74%
97	82	San Agustín Loxicha	0732	C02	679	116	94	33	8	7	2	1	5	1	19	0	1	3	0	10	300	44.18%
98	82	San Agustín Loxicha	0733	B	614	57	106	71	10	14	5	2	4	5	42	0	1	0	0	11	328	53.42%
99	82	San Agustín Loxicha	0733	C01	613	34	135	63	4	22	4	2	9	6	40	0	0	3	6	10	338	55.14%
100	92	San Andrés Paxtlán	0753	B	538	10	115	20	10	11	1	4	1	0	16	1	1	7	0	19	216	40.15%
101	92	San Andrés Paxtlán	0753	C01	537	20	117	21	12	17	1	0	3	1	16	0	0	5	0	24	237	44.13%
102	92	San Andrés Paxtlán	0753	C02	537	19	90	10	7	9	0	1	3	1	17	1	0	4	0	20	182	33.89%
103	92	San Andrés Paxtlán	0754	B	468	44	43	16	7	15	1	3	5	1	24	0	3	0	0	19	181	38.68%
104	92	San Andrés Paxtlán	0754	C01	467	45	37	12	8	4	0	4	3	0	18	1	1	2	0	10	145	31.05%
105	92	San Andrés Paxtlán	0755	B	360	106	67	7	6	6	1	2	4	1	13	0	1	1	0	16	231	64.17%
106	110	San Baltazar Loxicha	0794	B	686	42	120	16	11	42	0	73	3	6	41	7	1	3	1	13	379	55.25%
107	110	San Baltazar Loxicha	0794	C01	686	35	117	14	8	36	1	58	11	2	42	0	1	6	0	14	345	50.29%
108	110	San Baltazar Loxicha	0794	C02	685	39	159	17	11	43	0	35	1	5	29	1	1	5	0	6	352	51.39%
109	123	San Cristóbal Amatlán	0831	B	707	85	69	30	7	41	1	13	8	5	78	2	5	4	0	26	374	52.90%
110	123	San Cristóbal Amatlán	0831	C01	706	83	62	27	7	30	3	16	6	7	81	3	3	1	0	33	362	51.27%
111	123	San Cristóbal Amatlán	0832	B	643	49	46	33	6	16	1	10	7	6	71	3	0	2	0	25	275	42.77%
112	123	San Cristóbal Amatlán	0832	C01	643	56	57	31	7	26	0	11	4	11	78	1	5	2	0	29	318	49.46%

No	Cve	Municipio	Sección	Casilla	Lista Nominal	PAN	PRI	PRD	PVEM	PT	MC	PUP	NA	PSD	MORENA	PRS	PAN PRD	PRI PVEM	CNR	Votos Nulos	Total Votos	Participación
113	123	San Cristóbal Amatlán	0833	B	143	28	44	17	1	4	0	0	0	1	9	0	0	1	0	4	109	76.22%
114	123	San Cristóbal Amatlán	0834	B	430	45	66	3	3	8	2	18	4	0	20	0	1	1	0	5	176	40.93%
115	145	San Francisco Ozolotepec	0897	B	620	52	97	18	6	39	1	6	6	2	35	0	2	1	0	15	280	45.16%
116	145	San Francisco Ozolotepec	0897	E01	234	35	28	42	2	16	1	3	0	4	35	0	0	0	0	2	168	71.79%
117	145	San Francisco Ozolotepec	0898	B	468	18	60	24	10	12	6	13	12	5	74	0	0	0	0	7	241	51.50%
118	151	San Ildefonso Amatlán	0911	B	404	41	122	5	3	3	2	1	2	1	9	2	0	2	0	10	203	50.25%
119	151	San Ildefonso Amatlán	0911	C01	403	22	126	3	2	6	0	1	4	0	9	0	0	0	0	11	184	45.66%
120	151	San Ildefonso Amatlán	0912	B	193	3	49	0	3	1	0	0	1	0	5	0	0	2	0	3	67	34.72%
121	151	San Ildefonso Amatlán	0912	E01	624	106	159	4	17	19	1	2	6	1	24	0	2	6	5	32	384	61.54%
122	165	San José del Peñasco	0949	B	619	13	132	3	3	8	1	24	3	1	14	2	0	5	0	6	215	34.73%
123	165	San José del Peñasco	0949	E01	505	13	220	2	8	2	0	3	1	0	6	0	0	3	0	7	265	52.48%
124	165	San José del Peñasco	0950	B	297	1	126	1	2	1	0	0	1	1	2	0	0	0	0	3	138	46.46%
125	209	San Juan Mixtepec	1204	B	518	57	35	35	6	43	5	4	16	5	48	2	4	2	0	9	271	52.32%
126	211	San Juan Ozolotepec	1210	B	482	36	77	26	5	21	4	9	6	6	57	0	3	1	0	20	271	56.22%
127	211	San Juan Ozolotepec	1211	B	366	22	29	16	12	9	1	29	6	4	27	0	0	1	0	17	173	47.27%
128	211	San Juan Ozolotepec	1212	B	469	8	27	11	8	16	0	33	8	1	100	0	0	0	0	14	226	48.19%
129	211	San Juan Ozolotepec	1212	E01	491	34	54	4	2	15	0	2	4	5	158	2	2	0	0	16	298	60.69%
130	236	San Marcial Ozolotepec	1276	B	521	35	71	8	3	9	2	108	4	2	16	0	2	1	0	23	284	54.51%
131	236	San Marcial Ozolotepec	1277	B	435	39	67	6	3	5	1	105	3	1	7	1	1	1	0	7	247	56.78%
132	252	San Mateo Río Hondo	1310	B	401	131	100	4	1	5	0	2	3	0	12	1	6	4	0	15	284	70.82%
133	252	San Mateo Río Hondo	1310	C01	400	132	11	5	2	2	1	3	1	0	6	0	8	3	0	13	187	46.75%
134	252	San Mateo Río Hondo	1310	E01	383	113	124	8	7	1	1	3	1	1	8	0	2	3	0	6	278	72.58%
135	252	San Mateo Río Hondo	1311	B	690	203	168	20	6	11	1	3	4	1	34	2	4	4	0	8	469	67.97%
136	252	San Mateo Río Hondo	1312	B	238	57	56	4	1	3	0	3	4	2	6	0	1	0	0	7	144	60.50%
137	252	San Mateo Río Hondo	1313	B	305	83	123	2	1	5	1	0	0	0	8	0	4	2	0	8	237	77.70%
138	264	San Miguel Coatlán	1345	B	682	24	104	6	15	26	1	19	5	2	33	1	0	2	4	13	255	37.39%
139	264	San Miguel Coatlán	1345	C01	681	37	125	15	5	17	3	21	4	0	26	1	1	0	0	14	269	39.50%
140	264	San Miguel Coatlán	1346	B	715	22	213	21	7	17	0	6	6	1	6	0	0	1	0	22	322	45.03%

No	Cve	Municipio	Sección	Casilla	Lista Nominal	PAN	PRI	PRD	PVEM	PT	MC	PUP	NA	PSD	MORENA	PRS	PAN PRD	PRI PVEM	CNR	Votos Nulos	Total Votos	Participación
141	265	San Miguel del Puerto	1347	B	585	43	153	24	6	33	1	1	11	2	37	1	2	3	0	9	326	55.73%
142	265	San Miguel del Puerto	1347	C01	585	47	156	18	8	30	2	0	17	3	28	2	3	3	0	12	329	56.24%
143	265	San Miguel del Puerto	1348	B	517	12	38	20	1	4	1	40	4	3	41	2	3	0	0	10	179	34.62%
144	265	San Miguel del Puerto	1348	C01	517	19	30	13	9	24	1	41	6	9	36	3	5	3	4	5	208	40.23%
145	265	San Miguel del Puerto	1348	C02	516	21	28	16	4	27	1	44	3	3	29	1	0	0	2	9	188	36.43%
146	265	San Miguel del Puerto	1349	B	507	79	102	15	8	5	2	0	1	2	8	0	4	0	0	4	230	45.36%
147	265	San Miguel del Puerto	1350	B	421	22	46	17	8	14	2	0	6	0	23	1	4	2	0	9	154	36.58%
148	265	San Miguel del Puerto	1350	C01	421	28	55	32	4	9	1	4	2	3	21	0	5	1	0	1	166	39.43%
149	265	San Miguel del Puerto	1351	B	366	24	47	21	4	13	4	2	4	0	7	1	7	0	0	11	145	39.62%
150	265	San Miguel del Puerto	2450	B	663	20	52	40	30	18	3	2	7	2	60	0	1	5	0	6	246	37.10%
151	265	San Miguel del Puerto	2450	C01	662	16	42	30	35	18	4	0	11	3	72	0	2	2	0	11	246	37.16%
152	277	San Miguel Suchixtepec	1396	B	522	41	32	28	4	5	3	5	5	3	43	2	4	0	0	16	191	36.59%
153	277	San Miguel Suchixtepec	1396	C01	522	40	44	25	7	5	1	3	4	2	36	0	5	1	0	19	192	36.78%
154	277	San Miguel Suchixtepec	1397	B	473	43	38	12	3	13	1	4	5	1	28	0	2	4	0	11	165	34.88%
155	277	San Miguel Suchixtepec	1397	C01	472	23	56	25	5	7	0	6	4	0	30	1	4	0	0	11	172	36.44%
156	289	San Pablo Coatlán	1419	B	581	46	118	28	4	7	1	8	4	93	2	0	4	0	0	11	326	56.11%
157	289	San Pablo Coatlán	1419	E01	425	10	202	3	2	8	1	0	4	1	11	0	0	0	0	8	250	58.82%
158	289	San Pablo Coatlán	1420	B	417	42	66	18	12	22	0	2	8	4	44	1	3	0	0	3	225	53.96%
159	289	San Pablo Coatlán	1420	C01	416	38	64	17	13	24	0	6	5	1	52	0	2	3	0	9	234	56.25%
160	289	San Pablo Coatlán	1421	B	528	33	100	13	15	13	1	1	16	11	120	0	0	3	0	4	330	62.50%
161	289	San Pablo Coatlán	1421	C01	527	25	106	14	6	12	0	4	9	15	106	3	3	0	0	10	313	59.39%
162	317	San Pedro Mixtepec	1511	B	743	80	22	73	14	18	1	67	6	7	47	2	18	0	0	10	365	49.13%
163	344	San Sebastián Río Hondo	1614	B	521	82	115	7	3	7	2	7	2	2	9	0	3	2	0	3	244	46.83%
164	344	San Sebastián Río Hondo	1614	C01	521	65	112	11	1	4	0	4	2	1	19	0	2	4	0	9	234	44.91%
165	344	San Sebastián Río Hondo	1615	B	570	126	142	9	5	9	1	14	1	1	11	0	5	3	0	9	336	58.95%
166	344	San Sebastián Río Hondo	1616	B	625	115	122	46	2	7	0	31	1	3	43	0	4	0	0	11	385	61.60%
167	344	San Sebastián Río Hondo	1616	E01	289	29	100	3	3	2	1	27	1	0	13	0	1	1	0	4	185	64.01%
168	353	Santa Ana	1641	B	520	37	63	5	10	14	2	1	5	0	15	1	0	4	0	10	167	32.12%



No	Cve	Municipio	Sección	Casilla	Lista Nominal	PAN	PRI	PRD	PVEM	PT	MC	PUP	NA	PSD	MORENA	PRS	PAN PRD	PRI PVEM	CNR	Votos Nulos	Total Votos	Participación
169	353	Santa Ana	1641	C01	520	21	79	7	5	12	3	1	7	2	12	2	1	5	0	10	167	32.12%
170	353	Santa Ana	1641	C02	519	29	80	17	6	24	5	2	7	1	27	1	0	1	0	12	212	40.85%
171	361	Santa Catalina Quieri	1652	B	688	30	17	15	3	19	10	3	15	11	224	6	0	0	0	15	368	53.49%
172	362	Santa Catarina Cuixtla	1653	B	544	37	70	7	9	18	1	4	1	2	29	0	1	2	0	16	197	36.21%
173	362	Santa Catarina Cuixtla	1653	C01	544	37	70	7	9	18	1	4	1	2	29	0	1	2	0	16	197	36.21%
174	366	Santa Catarina Loxicha	1668	B	653	16	61	23	6	9	0	12	6	8	46	0	0	2	0	14	203	31.09%
175	366	Santa Catarina Loxicha	1668	C01	653	27	57	22	5	7	3	4	5	6	45	0	2	3	0	18	204	31.24%
176	366	Santa Catarina Loxicha	1669	B	463	12	47	7	4	7	0	7	5	3	39	0	0	1	0	10	142	30.67%
177	366	Santa Catarina Loxicha	1669	C01	463	9	48	18	2	7	2	5	2	6	46	2	1	2	0	5	155	33.48%
178	366	Santa Catarina Loxicha	1670	B	198	10	20	4	1	4	0	1	0	2	8	1	0	0	0	2	53	26.77%
179	370	Santa Catarina Quioquitani	1676	B	321	47	48	27	4	30	0	0	2	0	45	0	2	0	0	3	208	64.80%
180	385	Santa Cruz Xitla	1709	B	523	20	88	7	3	18	1	3	4	0	43	0	3	1	0	10	201	38.43%
181	385	Santa Cruz Xitla	1709	C01	523	21	134	7	4	8	0	4	3	0	26	0	1	3	0	15	226	43.21%
182	385	Santa Cruz Xitla	1709	C02	522	18	108	8	4	8	2	1	5	2	33	0	1	0	0	2	192	36.78%
183	385	Santa Cruz Xitla	1710	B	608	34	146	17	7	12	2	2	7	0	47	1	0	2	0	14	291	47.86%
184	385	Santa Cruz Xitla	1710	C01	607	30	151	13	4	6	1	4	7	3	41	0	0	0	0	9	269	44.32%
185	385	Santa Cruz Xitla	1711	B	553	55	27	10	5	17	0	10	7	1	30	2	3	0	0	18	185	33.45%
186	393	Santa Lucía Miahuatlán	1769	B	391	6	115	14	4	8	3	4	2	1	29	0	1	6	0	29	222	56.78%
187	393	Santa Lucía Miahuatlán	1769	C01	390	8	114	3	7	7	1	0	3	2	23	0	0	0	0	13	181	46.41%
188	393	Santa Lucía Miahuatlán	1770	B	608	50	223	6	9	6	0	11	3	1	18	1	2	6	0	12	348	57.24%
189	393	Santa Lucía Miahuatlán	1770	C01	607	14	197	10	5	10	0	13	3	1	27	1	0	0	0	23	304	50.08%
190	425	Santa María Ozolotepec	1882	B	384	47	36	12	8	5	1	39	5	5	22	0	3	1	0	9	193	50.26%
191	425	Santa María Ozolotepec	1882	C01	383	45	41	9	6	13	2	32	3	2	24	0	4	1	0	12	194	50.65%
192	425	Santa María Ozolotepec	1883	B	240	12	21	6	0	3	0	53	4	0	5	0	0	0	0	1	105	43.75%
193	425	Santa María Ozolotepec	1884	B	442	110	29	12	7	5	0	18	8	1	21	1	0	0	0	16	228	51.58%
194	425	Santa María Ozolotepec	1885	B	359	27	21	7	4	5	1	96	5	3	17	0	4	1	0	19	210	58.50%
195	425	Santa María Ozolotepec	1886	B	670	56	19	16	4	10	1	16	13	3	45	0	6	2	0	19	210	31.34%
196	496	Santiago Xanica	2144	B	692	43	104	47	6	10	1	1	7	2	68	3	1	3	0	30	326	47.11%

No	Cve	Municipio	Sección	Casilla	Lista Nominal	PAN	PRI	PRD	PVEM	PT	MC	PUP	NA	PSD	MORENA	PRS	PAN PRD	PRI PVEM	CNR	Votos Nulos	Total Votos	Participación
197	496	Santiago Xanica	2145	B	247	40	33	13	5	4	1	23	1	0	33	2	2	1	0	0	158	63.97%
198	496	Santiago Xanica	2146	B	429	42	41	15	4	7	1	0	4	2	43	8	6	0	0	5	178	41.49%
199	496	Santiago Xanica	2147	B	482	26	30	13	1	8	0	2	3	7	64	2	2	1	0	10	169	35.06%
200	512	Santo Domingo Ozolotepec	2189	B	659	50	100	9	13	49	1	40	4	2	12	3	0	0	0	16	299	45.37%
201	529	Santo Tomás Tamazulapan	2264	B	522	36	96	4	2	10	1	4	1	0	42	1	1	2	0	11	211	40.42%
202	529	Santo Tomás Tamazulapan	2264	C01	521	40	79	8	1	11	2	3	1	10	39	1	0	0	0	10	205	39.35%
203	529	Santo Tomás Tamazulapan	2264	C02	521	30	72	4	3	4	2	2	1	2	42	0	0	3	0	4	169	32.44%
204	535	Sitio de Xitlapehua	2290	B	481	68	116	7	2	4	0	0	2	2	32	1	7	6	0	8	255	53.01%
			108	204	108,585	9,880	18,036	3,235	1,312	3,176	338	2,646	933	755	9,104	358	418	401	29	2,473	53,094	48.90%

Distribución final de votos a Partidos Políticos	PAN	PRI	PRD	PVEM	PT	MC	PUP	NA	PSD	MORENA	PRS	CNR	Votos Nulos	Total Votos
	10,089	18,237	3,444	1,512	3,176	338	2,646	933	755	9,104	358	29	2,473	53,094

Votación total emitida para los candidatos de las coaliciones y los partidos políticos	Coalición CREO	Coalición PRI-PVEM	PT	MC	PUP	NA	PSD	MORENA	PRS	CNR	Votos Nulos	Total Votos
	13,533	19,749	3,176	338	2,646	933	755	9,104	358	29	2,473	53,094
	25.49%	37.20%	5.98%	0.64%	4.98%	1.76%	1.42%	17.15%	0.67%	0.05%	4.66%	

Votos para Diputados de Representación Proporcional emitidos en las casillas Especiales

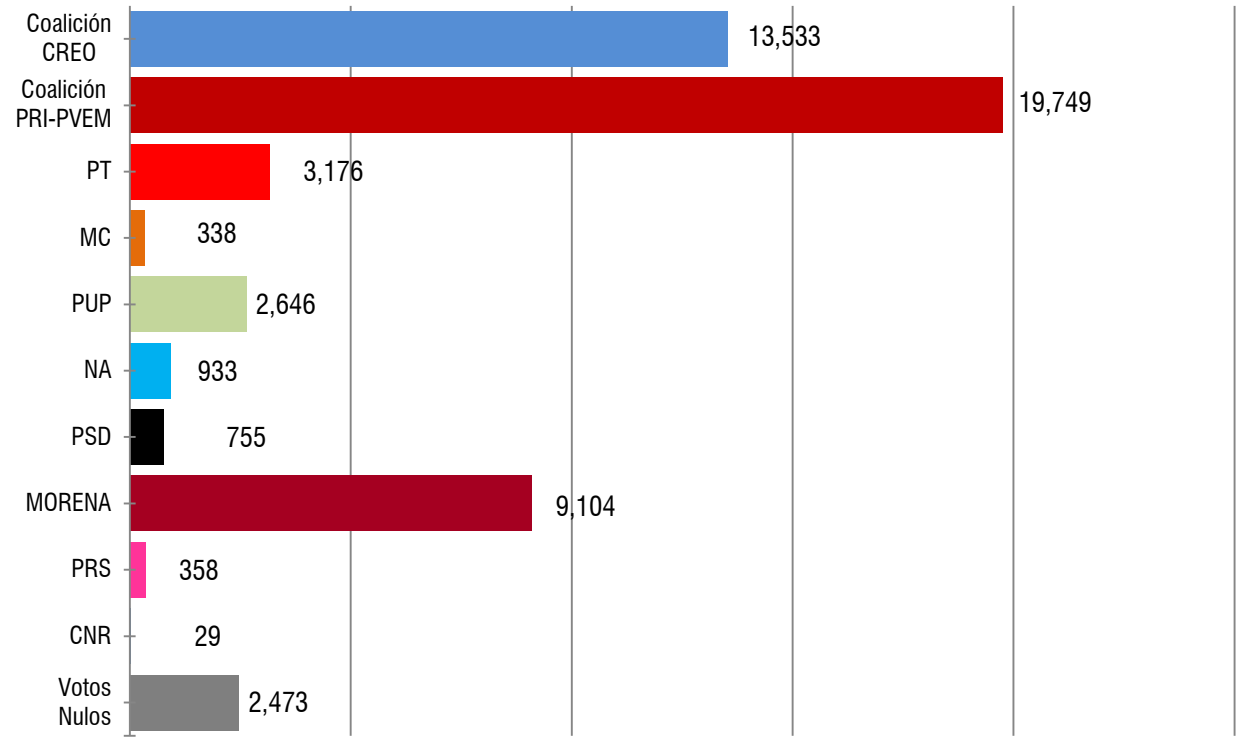
Cve	Municipio	Sección	Casilla	PAN	PRI	PRD	PVEM	PT	MC	PUP	NA	PSD	MORENA	PRS	CNR	Votos Nulos	Total Votos
59	Miahuatlán de Porfirio Díaz	432	SRP01	26	45	13	4	12	5	4	5	3	1	3	0	14	135
59	Miahuatlán de Porfirio Díaz	440	SRP01	63	69	42	6	21	6	18	9	7	197	0	0	20	458
				26	45	13	4	12	5	4	5	3	1	3	0	14	135

Votación total emitida en este distrito electoral para la Elección de Diputados por el Principio de Representación Proporcional.	PAN	PRI	PRD	PVEM	PT	MC	PUP	NA	PSD	MORENA	PRS	CNR	Votos Nulos	Total Votos
	10,115	18,282	3,457	1,516	3,188	343	2,650	938	758	9,105	361	29	2,487	53,229

El Consejo Distrital por error omitió los resultados de la casilla 432 SMR01 para los resultados por el principio de Mayoría Relativa y la 432 SRP01 para los resultados por el principio de Representación Proporcional.

24 Distrito Electoral Local **Miahuatlán de Porfirio Díaz**

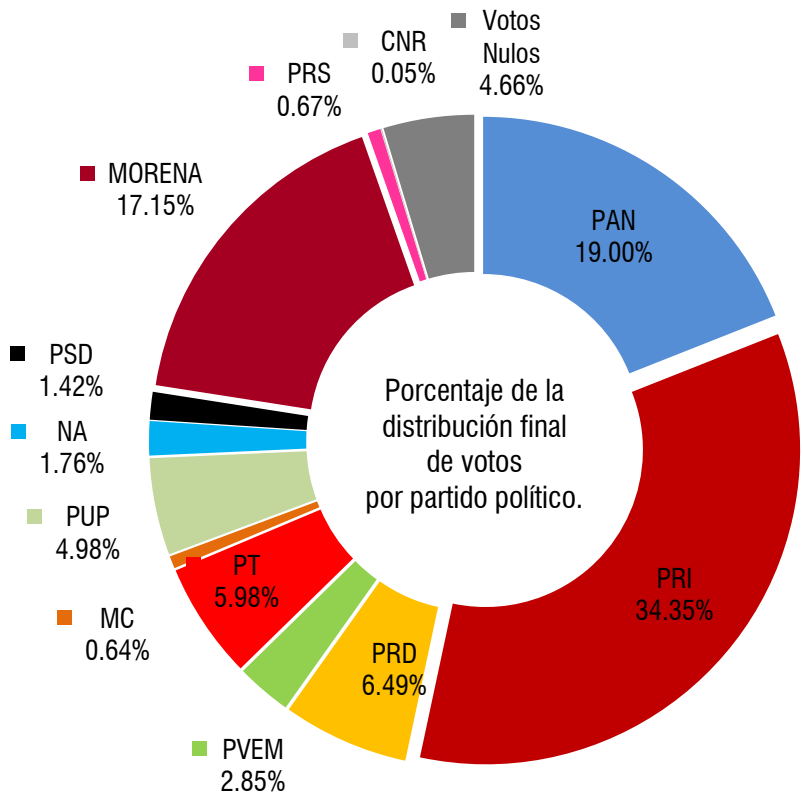
Lista Nominal: 108,585  
Votación Total Emitida: 53,094  
% de participación: 48.90%



Votación total emitida para los candidatos de las coaliciones y los partidos políticos.  
**CREO.** Coalición Con Rumbo y Estabilidad por Oaxaca.

Distribución final de votos a Partidos Políticos	PAN	PRI	PRD	PVEM	PT	MC	PUP	NA	PSD	MORENA	PRS	CNR	Votos Nulos	Total Votos
	10,089	18,237	3,444	1,512	3,176	338	2,646	933	755	9,104	358	29	2,473	53,094

Votación total emitida para los candidatos de las coaliciones y los partidos políticos	Coalición CREO	Coalición PRI-PVEM	PT	MC	PUP	NA	PSD	MORENA	PRS	CNR	Votos Nulos	Total Votos
	13,533	19,749	3,176	338	2,646	933	755	9,104	358	29	2,473	53,094
	25.49%	37.20%	5.98%	0.64%	4.98%	1.76%	1.42%	17.15%	0.67%	0.05%	4.66%	



**25** Distrito Electoral Local **San Pedro Pochutla**

---



No	Cve	Municipio	Sección	Casilla	Lista Nominal	PAN	PRI	PRD	PVEM	PT	MC	PUP	NA	PSD	MORENA	PRS	PAN PRD	PRI PVEM	CNR	Votos Nulos	Total Votos	Participación
1	70	Pluma Hidalgo	638	B	702	47	116	23	20	139	15	1	3	5	55	2	1	7	0	13	447	63.68%
2	70	Pluma Hidalgo	638	C01	637	39	132	33	16	161	17	5	4	4	34	1	4	5	0	16	471	73.94%
3	70	Pluma Hidalgo	640	B	266	8	51	3	4	17	9	0	1	0	3	0	0	0	0	4	100	37.59%
4	70	Pluma Hidalgo	641	B	177	9	27	8	3	35	3	2	2	1	7	0	1	3	0	3	104	58.76%
5	70	Pluma Hidalgo	642	B	492	47	92	47	11	33	3	0	5	4	33	2	12	2	0	9	300	60.98%
6	116	San Bartolomé Loxicha	807	B	399	11	34	12	3	10	6	3	2	6	53	0	1	1	0	6	148	37.09%
7	116	San Bartolomé Loxicha	807	E01	325	15	26	21	9	8	6	0	3	4	57	1	0	1	0	6	157	48.31%
8	116	San Bartolomé Loxicha	808	B	407	14	23	16	4	8	2	3	11	6	89	2	1	2	0	4	185	45.45%
9	116	San Bartolomé Loxicha	808	C01	406	15	27	14	3	10	7	0	6	12	70	3	4	0	0	11	182	44.83%
10	251	San Mateo Piñas	1306	B	382	14	62	11	4	43	1	8	2	17	34	0	1	7	0	6	210	54.97%
11	251	San Mateo Piñas	1306	C01	382	18	4	6	6	2	3	3	4	21	42	0	1	1	0	10	121	31.68%
12	251	San Mateo Piñas	1307	B	326	13	30	7	3	19	1	1	1	24	21	1	0	5	0	6	132	40.49%
13	251	San Mateo Piñas	1308	B	234	12	36	11	5	16	1	0	4	1	5	0	4	2	0	6	103	44.02%
14	251	San Mateo Piñas	1309	B	250	9	53	16	5	15	1	1	2	2	11	0	1	0	0	2	118	47.20%
15	304	San Pedro el Alto	1463	B	517	22	84	17	3	135	8	4	3	1	11	1	0	7	0	25	321	62.09%
16	304	San Pedro el Alto	1463	C01	516	31	109	15	4	93	12	3	4	1	14	1	2	3	0	18	310	60.08%
17	304	San Pedro el Alto	1463	C02	516	24	112	12	9	105	5	0	2	4	2	0	1	1	0	14	291	56.40%
18	304	San Pedro el Alto	1464	B	379	22	63	13	3	55	4	8	6	0	6	0	0	0	0	19	199	52.51%
19	304	San Pedro el Alto	1464	C01	379	26	54	15	2	50	3	2	4	0	10	0	3	6	0	16	191	50.40%
20	322	San Pedro Pochutla	1516	B	617	15	52	22	5	111	41	16	11	8	67	7	6	3	0	30	394	63.86%
21	322	San Pedro Pochutla	1516	C01	617	18	37	39	3	124	43	10	5	19	53	5	7	0	0	17	380	61.59%
22	322	San Pedro Pochutla	1516	C02	617	20	54	38	9	97	48	12	5	18	62	12	5	1	0	16	397	64.34%
23	322	San Pedro Pochutla	1517	B	687	22	33	77	1	150	56	12	4	15	56	3	3	0	0	14	446	64.92%
24	322	San Pedro Pochutla	1517	C01	687	25	49	47	6	136	43	12	6	18	51	5	3	0	0	16	417	60.70%
25	322	San Pedro Pochutla	1518	B	688	12	54	61	3	191	49	6	2	11	43	4	1	2	0	18	457	66.42%
26	322	San Pedro Pochutla	1518	C01	688	14	56	53	4	170	41	12	6	6	55	3	4	0	0	19	443	64.39%
27	322	San Pedro Pochutla	1518	C02	687	8	50	66	2	167	39	6	8	11	53	1	3	1	0	0	415	60.41%
28	322	San Pedro Pochutla	1518	C03	687	19	52	62	3	181	51	8	4	14	57	4	1	1	0	21	478	69.58%
29	322	San Pedro Pochutla	1519	B	636	25	57	59	3	120	21	18	6	28	59	6	0	2	0	13	417	65.57%
30	322	San Pedro Pochutla	1519	C01	636	14	66	35	4	138	37	5	1	19	73	11	2	2	0	12	419	65.88%



No	Cve	Municipio	Sección	Casilla	Lista Nominal	PAN	PRI	PRD	PVEM	PT	MC	PUP	NA	PSD	MORENA	PRS	PAN PRD	PRI PVEM	CNR	Votos Nulos	Total Votos	Participación
31	322	San Pedro Pochutla	1519	C02	636	17	48	34	0	162	39	9	6	19	55	3	1	1	0	27	421	66.19%
32	322	San Pedro Pochutla	1519	C03	636	27	61	40	5	148	29	8	5	28	55	6	3	0	0	13	428	67.30%
33	322	San Pedro Pochutla	1519	C04	636	15	52	39	2	135	36	8	6	27	49	3	9	0	0	12	393	61.79%
34	322	San Pedro Pochutla	1519	C05	635	14	50	27	2	169	28	5	6	24	48	2	5	0	1	25	406	63.94%
35	322	San Pedro Pochutla	1520	B	512	13	50	40	5	110	25	7	4	22	61	5	0	1	0	10	353	68.95%
36	322	San Pedro Pochutla	1520	C01	511	17	43	39	4	118	23	7	4	29	32	3	2	0	0	17	338	66.14%
37	322	San Pedro Pochutla	1520	C02	511	8	50	32	3	123	16	3	10	28	53	3	3	1	0	9	342	66.93%
38	322	San Pedro Pochutla	1521	B	426	10	36	25	4	71	23	3	3	19	52	3	3	5	0	19	276	64.79%
39	322	San Pedro Pochutla	1521	C01	425	16	23	26	2	78	24	4	2	21	57	4	4	0	0	12	273	64.24%
40	322	San Pedro Pochutla	1521	SMR01		12	19	11	0	28	9	3	4	5	46	1	2	2	0	6	148	
41	322	San Pedro Pochutla	1522	B	622	14	54	35	8	148	37	5	10	17	53	3	1	2	0	20	407	65.43%
42	322	San Pedro Pochutla	1522	C01	622	18	56	27	9	132	35	4	9	19	61	5	3	1	0	10	389	62.54%
43	322	San Pedro Pochutla	1522	C02	621	13	66	39	2	131	36	6	9	20	48	4	5	1	0	10	390	62.80%
44	322	San Pedro Pochutla	1522	C03	621	15	71	29	6	140	54	11	11	19	47	3	2	0	0	19	427	68.76%
45	322	San Pedro Pochutla	1523	B	425	2	123	7	0	139	1	0	2	1	9	0	0	1	0	7	292	68.71%
46	322	San Pedro Pochutla	1523	C01	425	6	109	11	2	157	1	0	1	0	2	0	0	1	0	7	297	69.88%
47	322	San Pedro Pochutla	1524	B	445	31	54	14	3	71	11	14	11	6	62	0	1	0	0	11	289	64.94%
48	322	San Pedro Pochutla	1525	B	561	5	130	27	4	159	12	2	7	4	13	5	0	3	0	15	386	68.81%
49	322	San Pedro Pochutla	1525	C01	561	9	105	30	3	145	13	3	7	4	13	1	3	4	0	28	368	65.60%
50	322	San Pedro Pochutla	1527	B	703	22	58	53	9	143	46	5	35	11	46	2	2	1	0	2	435	61.88%
51	322	San Pedro Pochutla	1527	C01	703	18	49	52	7	142	42	7	28	16	53	2	8	0	0	34	458	65.15%
52	322	San Pedro Pochutla	1527	C02	702	23	75	55	6	139	37	8	28	10	30	1	4	5	0	23	444	63.25%
53	322	San Pedro Pochutla	1528	B	503	11	54	25	3	90	25	9	22	9	26	3	5	0	0	23	305	60.64%
54	322	San Pedro Pochutla	1528	C01	503	13	62	35	3	88	32	8	25	9	41	2	3	1	0	17	339	67.40%
55	322	San Pedro Pochutla	1528	C02	503	14	57	29	4	120	29	8	23	5	31	0	3	0	0	17	340	67.59%
56	322	San Pedro Pochutla	1529	B	565	18	55	77	6	137	30	17	7	9	24	0	6	4	0	13	403	71.33%
57	322	San Pedro Pochutla	1529	C01	564	18	62	56	2	152	35	17	7	15	27	1	6	0	0	23	421	74.65%
58	322	San Pedro Pochutla	1529	C02	564	13	73	71	2	110	26	17	3	17	30	1	5	1	0	23	392	69.50%
59	322	San Pedro Pochutla	1529	C03	564	23	53	61	5	122	32	15	10	17	23	2	7	1	0	21	392	69.50%
60	322	San Pedro Pochutla	1529	E01	252	4	47	6	0	112	3	0	2	5	5	0	0	1	0	6	191	75.79%

No	Cve	Municipio	Sección	Casilla	Lista Nominal	PAN	PRI	PRD	PVEM	PT	MC	PUP	NA	PSD	MORENA	PRS	PAN PRD	PRI PVEM	CNR	Votos Nulos	Total Votos	Participación
61	322	San Pedro Pochutla	1530	B	729	16	65	85	3	225	41	1	6	7	18	5	5	1	0	24	502	68.86%
62	322	San Pedro Pochutla	1530	C01	728	12	89	83	5	197	25	10	6	5	24	2	5	0	0	20	483	66.35%
63	322	San Pedro Pochutla	1531	B	538	12	49	35	2	172	69	4	4	7	28	1	2	0	0	12	397	73.79%
64	322	San Pedro Pochutla	1531	C01	538	14	104	34	6	146	45	0	3	8	30	1	0	0	0	16	407	75.65%
65	322	San Pedro Pochutla	1531	C02	537	12	92	31	5	170	30	3	2	2	26	0	2	1	0	10	386	71.88%
66	322	San Pedro Pochutla	1532	B	582	1	57	37	8	136	39	6	9	17	32	6	2	1	0	20	371	63.75%
67	322	San Pedro Pochutla	1532	C01	582	11	76	41	11	141	25	5	7	7	16	7	6	1	0	19	373	64.09%
68	322	San Pedro Pochutla	1533	B	678	14	60	49	11	89	63	10	12	29	82	1	2	1	0	18	441	65.04%
69	322	San Pedro Pochutla	1533	C01	678	9	67	53	7	100	65	3	8	29	84	1	6	2	0	16	450	66.37%
70	322	San Pedro Pochutla	1533	C02	678	14	44	32	9	93	51	7	7	28	77	5	3	1	0	25	396	58.41%
71	322	San Pedro Pochutla	1534	B	590	15	51	36	2	66	44	3	6	55	89	2	4	1	0	13	387	65.59%
72	322	San Pedro Pochutla	1534	C01	590	13	62	46	5	79	36	3	4	55	65	6	7	1	0	22	404	68.47%
73	322	San Pedro Pochutla	1534	C02	590	8	60	47	5	85	52	5	5	31	59	6	3	2	0	18	386	65.42%
74	406	Santa María Colotepec	1816	B	713	102	45	34	16	10	5	1	5	5	161	0	7	0	0	10	401	56.24%
75	406	Santa María Colotepec	1816	C01	712	130	65	29	10	19	9	1	2	4	143	0	5	6	0	11	434	60.96%
76	406	Santa María Colotepec	1817	B	701	75	30	25	3	13	2	0	7	3	60	0	6	1	0	11	236	33.67%
77	406	Santa María Colotepec	1817	C01	701	93	21	13	1	14	3	2	6	1	68	0	7	2	0	8	239	34.09%
78	406	Santa María Colotepec	1817	C02	701	95	23	16	0	13	0	1	5	4	67	0	7	2	0	11	244	34.81%
79	406	Santa María Colotepec	1817	C03	701	80	29	22	4	14	3	2	2	1	69	1	8	4	0	9	248	35.38%
80	406	Santa María Colotepec	1817	C04	701	107	27	29	4	15	3	3	2	2	72	1	8	1	0	8	282	40.23%
81	406	Santa María Colotepec	1818	B	562	52	48	13	3	22	2	11	3	5	68	0	3	1	0	5	236	41.99%
82	406	Santa María Colotepec	1818	C01	562	50	27	26	3	13	2	27	1	3	84	0	6	0	0	3	245	43.59%
83	406	Santa María Colotepec	1818	C02	561	53	28	19	5	20	1	6	1	3	79	1	5	1	0	4	226	40.29%
84	406	Santa María Colotepec	1819	B	397	39	20	16	6	12	1	5	2	1	56	0	2	0	0	2	162	40.81%
85	406	Santa María Colotepec	1819	C01	397	45	15	13	7	10	4	5	2	1	48	0	2	1	0	1	154	38.79%
86	406	Santa María Colotepec	1820	B	637	55	32	25	2	26	1	7	1	3	64	0	3	0	0	5	224	35.16%
87	406	Santa María Colotepec	1820	C01	637	70	21	16	5	20	3	4	6	3	73	2	2	0	0	6	231	36.26%
88	406	Santa María Colotepec	1820	C02	637	49	38	18	8	30	2	6	4	3	65	0	1	1	0	7	232	36.42%
89	406	Santa María Colotepec	1820	C03	637	56	31	27	6	18	3	5	4	2	77	2	2	1	0	6	240	37.68%
90	406	Santa María Colotepec	1821	B	481	31	64	27	11	10	1	0	3	4	52	0	4	3	0	5	215	44.70%





No	Cve	Municipio	Sección	Casilla	Lista Nominal	PAN	PRI	PRD	PVEM	PT	MC	PUP	NA	PSD	MORENA	PRS	PAN PRD	PRI PVEM	CNR	Votos Nulos	Total Votos	Participación
91	406	Santa María Colotepec	1821	C01	481	47	54	26	7	22	0	1	1	8	75	0	5	4	0	1	251	52.18%
92	406	Santa María Colotepec	1822	B	649	46	126	32	12	8	2	2	5	4	49	0	1	6	1	10	304	46.84%
93	406	Santa María Colotepec	1822	C01	649	42	120	22	8	14	1	6	1	3	72	0	8	1	0	13	311	47.92%
94	406	Santa María Colotepec	1823	B	577	53	59	27	12	8	2	2	5	3	79	2	1	7	0	7	267	46.27%
95	406	Santa María Colotepec	1823	C01	576	54	55	29	5	10	0	0	7	3	61	0	4	1	0	12	241	41.84%
96	406	Santa María Colotepec	1824	B	728	89	43	25	7	15	6	6	5	4	80	0	5	1	0	9	295	40.52%
97	406	Santa María Colotepec	1824	C01	727	94	38	38	8	18	10	5	1	6	96	1	3	1	0	2	321	44.15%
98	406	Santa María Colotepec	1824	C02	727	84	62	25	8	29	7	3	4	10	102	4	3	4	0	4	349	48.01%
99	406	Santa María Colotepec	1825	B	524	42	79	20	6	13	1	6	2	1	37	1	9	1	0	3	221	42.18%
100	406	Santa María Colotepec	1825	C01	524	53	55	26	7	11	4	11	6	7	24	0	2	0	0	6	212	40.46%
101	406	Santa María Colotepec	1825	C02	524	70	54	28	6	12	3	7	2	1	34	0	7	1	0	5	230	43.89%
102	414	Santa María Huatulco	1841	B	656	36	113	23	8	20	52	6	58	13	34	51	2	3	0	24	443	67.53%
103	414	Santa María Huatulco	1841	C01	656	33	84	27	8	19	43	7	59	14	37	74	9	3	1	29	447	68.14%
104	414	Santa María Huatulco	1841	C02	656	40	104	27	6	25	44	6	61	10	43	53	8	2	0	18	447	68.14%
105	414	Santa María Huatulco	1841	C03	656	31	94	26	6	7	61	7	68	16	43	54	4	5	0	25	447	68.14%
106	414	Santa María Huatulco	1842	B	674	35	113	23	11	38	54	2	39	8	36	41	15	4	0	19	438	64.99%
107	414	Santa María Huatulco	1842	C01	674	31	108	20	9	52	50	4	58	9	37	39	5	3	0	22	447	66.32%
108	414	Santa María Huatulco	1842	C02	674	32	125	14	11	37	42	3	49	19	40	57	5	1	0	29	464	68.84%
109	414	Santa María Huatulco	1842	C03	674	28	114	20	4	36	44	5	41	11	44	49	6	3	0	26	431	63.95%
110	414	Santa María Huatulco	1842	C04	674	43	89	31	10	39	70	3	50	13	31	47	10	5	0	24	465	68.99%
111	414	Santa María Huatulco	1842	C05	674	33	112	25	10	39	58	9	50	12	40	37	8	1	0	22	456	67.66%
112	414	Santa María Huatulco	1842	C06	674	20	111	17	4	42	57	3	38	11	38	41	8	7	0	15	412	61.13%
113	414	Santa María Huatulco	1843	B	275	5	47	7	6	19	25	3	38	5	6	21	0	1	0	20	203	73.82%
114	414	Santa María Huatulco	1844	B	697	62	136	18	9	70	55	8	38	24	15	59	2	2	0	23	521	74.75%
115	414	Santa María Huatulco	1844	C01	697	25	139	23	8	56	66	10	36	17	28	28	5	5	0	27	473	67.86%
116	414	Santa María Huatulco	1844	C02	697	34	115	30	14	75	71	6	38	20	26	42	2	5	0	23	501	71.88%
117	414	Santa María Huatulco	1845	B	666	47	39	37	8	16	79	5	42	5	57	32	4	1	0	15	387	58.11%
118	414	Santa María Huatulco	1845	C01	666	46	37	34	11	21	72	3	49	4	58	29	11	3	1	16	395	59.31%
119	414	Santa María Huatulco	1845	C02	665	41	40	33	9	12	91	6	45	7	41	17	6	1	1	22	372	55.94%
120	414	Santa María Huatulco	1845	C03	665	50	40	43	7	17	76	9	48	9	54	23	7	2	0	15	400	60.15%

No	Cve	Municipio	Sección	Casilla	Lista Nominal	PAN	PRI	PRD	PVEM	PT	MC	PUP	NA	PSD	MORENA	PRS	PAN PRD	PRI PVEM	CNR	Votos Nulos	Total Votos	Participación
121	414	Santa María Huatulco	1845	C04	665	28	40	42	11	10	83	3	62	2	55	19	8	5	0	18	386	58.05%
122	414	Santa María Huatulco	1845	C05	665	33	44	44	15	13	85	5	49	8	51	20	7	2	0	14	390	58.65%
123	414	Santa María Huatulco	1845	SMR01		12	10	5	2	11	16	3	4	1	25	4	0	2	0	4	99	
124	414	Santa María Huatulco	1846	B	735	49	63	23	11	16	79	8	28	4	62	20	4	2	0	17	386	52.52%
125	414	Santa María Huatulco	1846	C01	735	59	52	26	8	16	65	2	38	7	63	17	4	2	0	14	373	50.75%
129	414	Santa María Huatulco	1846	C02	735	47	52	26	11	12	73	2	36	12	69	38	10	0	0	14	402	54.69%
130	414	Santa María Huatulco	1846	C03	735	52	49	31	12	15	83	5	42	12	67	27	7	3	0	14	419	57.01%
131	414	Santa María Huatulco	1846	C04	735	54	53	22	14	21	92	5	38	11	72	23	3	4	0	16	428	58.23%
132	414	Santa María Huatulco	1846	C05	735	51	50	32	5	16	80	2	35	6	71	25	10	1	0	13	397	54.01%
133	414	Santa María Huatulco	1846	C06	735	52	49	31	12	15	83	5	42	12	67	27	7	3	0	13	418	56.87%
134	414	Santa María Huatulco	1846	C07	735	40	54	21	12	12	91	4	30	7	79	36	9	4	0	10	409	55.65%
135	414	Santa María Huatulco	1846	C08	735	54	44	31	3	9	82	5	33	11	66	19	4	0	0	15	376	51.16%
136	414	Santa María Huatulco	1846	C09	735	54	51	27	6	16	76	3	31	11	77	26	8	2	0	15	403	54.83%
126	414	Santa María Huatulco	1846	C010	735	60	50	21	11	19	70	2	32	12	81	26	6	2	0	10	402	54.69%
127	414	Santa María Huatulco	1846	C011	734	47	50	31	7	21	64	2	47	6	75	30	2	1	0	18	401	54.63%
128	414	Santa María Huatulco	1846	C012	734	56	55	38	10	16	83	6	25	13	68	26	3	4	0	13	416	56.68%
137	414	Santa María Huatulco	1847	B	385	21	36	8	3	12	46	6	15	8	20	39	3	3	0	15	235	61.04%
138	414	Santa María Huatulco	1847	C01	385	22	32	8	4	7	41	2	18	4	29	25	4	3	0	11	210	54.55%
139	414	Santa María Huatulco	1847	SMR01		3	11	6	4	8	10	2	7	1	8	5	2	0	0	5	72	
140	414	Santa María Huatulco	1848	B	649	14	102	21	9	24	58	8	47	19	41	45	4	4	0	20	416	64.10%
141	414	Santa María Huatulco	1848	C01	648	22	98	19	9	14	73	7	66	19	44	23	2	4	0	27	427	65.90%
142	414	Santa María Huatulco	1848	C02	648	38	73	16	20	27	63	9	49	16	41	41	5	1	0	25	424	65.43%
143	414	Santa María Huatulco	1848	E01	667	22	168	27	18	28	79	11	33	10	26	48	3	8	0	16	497	74.51%
144	414	Santa María Huatulco	1848	E01C01	667	19	158	23	30	42	73	12	36	8	27	58	6	7	0	17	516	77.36%
145	414	Santa María Huatulco	1849	B	577	30	113	25	7	25	56	7	37	11	35	23	9	3	0	26	407	70.54%
146	414	Santa María Huatulco	1849	C01	577	27	126	30	5	16	63	7	36	11	27	30	13	3	0	15	409	70.88%
147	414	Santa María Huatulco	1849	C02	576	41	119	24	3	17	53	4	39	17	27	31	13	3	0	16	407	70.66%
148	414	Santa María Huatulco	1850	B	592	36	59	22	11	13	61	6	37	2	41	26	4	4	0	15	337	56.93%
149	414	Santa María Huatulco	1850	C01	591	33	51	19	9	20	62	2	42	7	43	17	8	4	0	13	330	55.84%
150	440	Santa María Tonameca	1919	B	626	48	82	40	6	11	30	8	63	13	127	2	1	5	0	10	446	71.25%

No	Cve	Municipio	Sección	Casilla	Lista Nominal	PAN	PRI	PRD	PVEM	PT	MC	PUP	NA	PSD	MORENA	PRS	PAN PRD	PRI PVEM	CNR	Votos Nulos	Total Votos	Participación
151	440	Santa María Tonameca	1919	C01	626	72	99	22	5	22	22	10	62	14	113	1	2	2	0	15	461	73.64%
152	440	Santa María Tonameca	1919	C02	626	67	81	47	4	7	20	5	64	15	114	2	3	1	0	30	460	73.48%
153	440	Santa María Tonameca	1919	C03	626	67	94	29	7	16	10	4	56	17	133	2	0	0	0	20	455	72.68%
154	440	Santa María Tonameca	1920	B	625	87	81	57	10	4	16	1	89	19	59	0	0	1	0	17	441	70.56%
155	440	Santa María Tonameca	1920	C01	625	101	98	75	9	6	14	3	87	8	61	2	2	1	0	10	477	76.32%
156	440	Santa María Tonameca	1921	B	451	48	19	31	3	5	36	2	24	13	58	1	1	1	0	13	255	56.54%
157	440	Santa María Tonameca	1921	C01	451	48	15	41	5	13	32	3	34	10	69	0	2	1	0	13	286	63.41%
158	440	Santa María Tonameca	1922	B	594	77	61	32	6	6	46	9	32	35	61	1	2	2	0	25	395	66.50%
159	440	Santa María Tonameca	1922	C01	593	86	55	23	9	6	49	8	29	27	83	1	1	1	0	14	392	66.10%
160	440	Santa María Tonameca	1922	C02	593	92	73	19	8	7	51	9	30	22	94	4	1	3	0	11	424	71.50%
161	440	Santa María Tonameca	1922	C03	593	86	72	14	6	6	52	6	28	14	56	0	2	2	0	20	364	61.38%
162	440	Santa María Tonameca	1923	B	579	78	60	99	6	6	18	6	60	10	25	1	0	1	0	27	397	68.57%
163	440	Santa María Tonameca	1923	C01	579	77	67	73	3	8	29	5	61	5	38	1	1	2	0	19	389	67.18%
164	440	Santa María Tonameca	1923	C02	579	90	83	90	3	10	30	5	40	6	33	1	1	1	0	17	410	70.81%
165	440	Santa María Tonameca	1924	B	534	60	73	21	12	13	15	5	68	11	47	1	1	3	0	7	337	63.11%
166	440	Santa María Tonameca	1924	C01	533	82	47	25	10	9	18	3	60	18	57	3	3	3	0	18	356	66.79%
167	440	Santa María Tonameca	1924	C02	533	63	64	29	17	15	19	1	53	13	63	1	1	1	0	15	355	66.60%
168	440	Santa María Tonameca	1925	B	725	82	75	33	9	12	19	0	89	19	63	5	0	2	0	33	441	60.83%
169	440	Santa María Tonameca	1925	C01	725	108	65	41	11	15	26	2	89	28	53	0	0	2	0	22	462	63.72%
170	440	Santa María Tonameca	1925	C02	724	89	82	41	14	8	27	4	81	21	73	2	2	3	0	2	449	62.02%
171	440	Santa María Tonameca	1926	B	694	118	114	20	5	24	20	3	35	12	82	2	6	5	0	31	477	68.73%
172	440	Santa María Tonameca	1926	C01	693	124	92	25	4	15	17	2	35	13	81	2	2	3	0	19	434	62.63%
173	440	Santa María Tonameca	1927	B	632	59	89	29	16	18	26	1	51	10	93	2	1	1	0	21	417	65.98%
174	440	Santa María Tonameca	1927	C01	632	76	70	31	9	16	18	7	30	13	95	5	3	1	0	24	398	62.97%
175	440	Santa María Tonameca	1927	C02	631	71	72	42	13	20	10	5	35	11	77	4	0	2	0	23	385	61.01%
176	440	Santa María Tonameca	1927	C03	631	46	98	31	7	20	17	6	42	13	77	1	2	6	0	20	386	61.17%
177	440	Santa María Tonameca	1927	C04	631	78	74	31	14	20	19	2	45	8	86	1	0	2	0	23	403	63.87%
178	508	Santo Domingo de Morelos	2176	B	567	14	40	17	3	15	3	1	2	24	122	3	1	4	1	6	256	45.15%
179	508	Santo Domingo de Morelos	2176	C01	566	26	28	25	4	16	1	1	1	31	84	1	2	2	0	12	234	41.34%
180	508	Santo Domingo de Morelos	2176	C02	566	21	18	11	0	15	3	1	5	8	108	2	4	1	0	13	210	37.10%

No	Cve	Municipio	Sección	Casilla	Lista Nominal	PAN	PRI	PRD	PVEM	PT	MC	PUP	NA	PSD	MORENA	PRS	PAN PRD	PRI PVEM	CNR	Votos Nulos	Total Votos	Participación
181	508	Santo Domingo de Morelos	2177	B	664	21	18	11	0	15	3	1	5	8	108	2	4	1	0	13	210	31.63%
182	508	Santo Domingo de Morelos	2177	C01	664	9	21	17	0	9	1	1	2	14	114	2	2	1	0	7	200	30.12%
183	508	Santo Domingo de Morelos	2177	C02	664	17	32	11	2	14	3	2	4	10	126	1	0	2	0	7	231	34.79%
184	508	Santo Domingo de Morelos	2178	B	716	23	23	28	3	19	9	2	12	12	88	4	3	0	0	17	243	33.94%
185	508	Santo Domingo de Morelos	2178	C01	716	16	25	29	2	32	12	2	3	18	101	2	3	0	0	10	255	35.61%
186	508	Santo Domingo de Morelos	2179	B	557	31	33	19	6	15	2	1	5	13	69	0	3	3	0	16	216	38.78%
187	508	Santo Domingo de Morelos	2179	C01	557	14	55	24	4	14	2	4	2	10	68	2	3	0	0	17	219	39.32%
188	508	Santo Domingo de Morelos	2179	C02	556	24	57	17	4	9	4	6	5	21	61	1	3	4	0	13	229	41.19%
			63	188	110,150	7,427	12,076	5,751	1,267	10,135	5,967	981	4,189	2,208	10,497	1,896	706	403	6	2,833	66,342	60.23%

Distribución final de votos a Partidos Políticos	PAN	PRI	PRD	PVEM	PT	MC	PUP	NA	PSD	MORENA	PRS	CNR	Votos Nulos	Total Votos
	7,780	12,278	6,104	1,468	10,135	5,967	981	4,189	2,208	10,497	1,896	6	2,833	66,342

Votación total emitida para los candidatos de las coaliciones y los partidos políticos	Coalición CREO		Coalición PRI-PVEM		PT	MC	PUP	NA	PSD	MORENA	PRS	CNR	Votos Nulos	Total Votos
	13,884		13,746		10,135	5,967	981	4,189	2,208	10,497	1,896	6	2,833	66,342
	20.93%		20.72%		15.28%	8.99%	1.48%	6.31%	3.33%	15.82%	2.86%	0.01%	4.27%	

Votos para Diputados de Representación Proporcional emitidos en las casillas Especiales

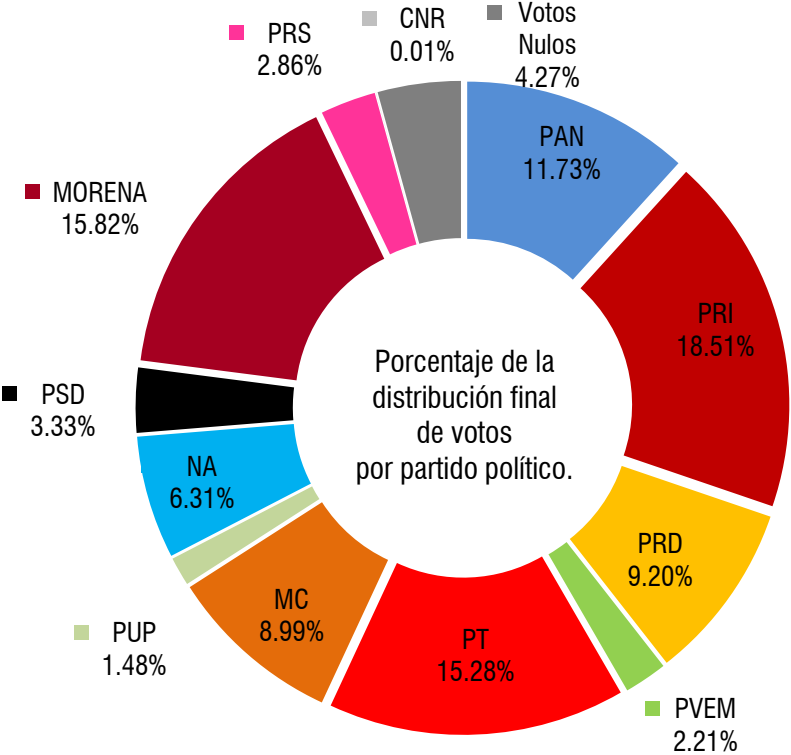
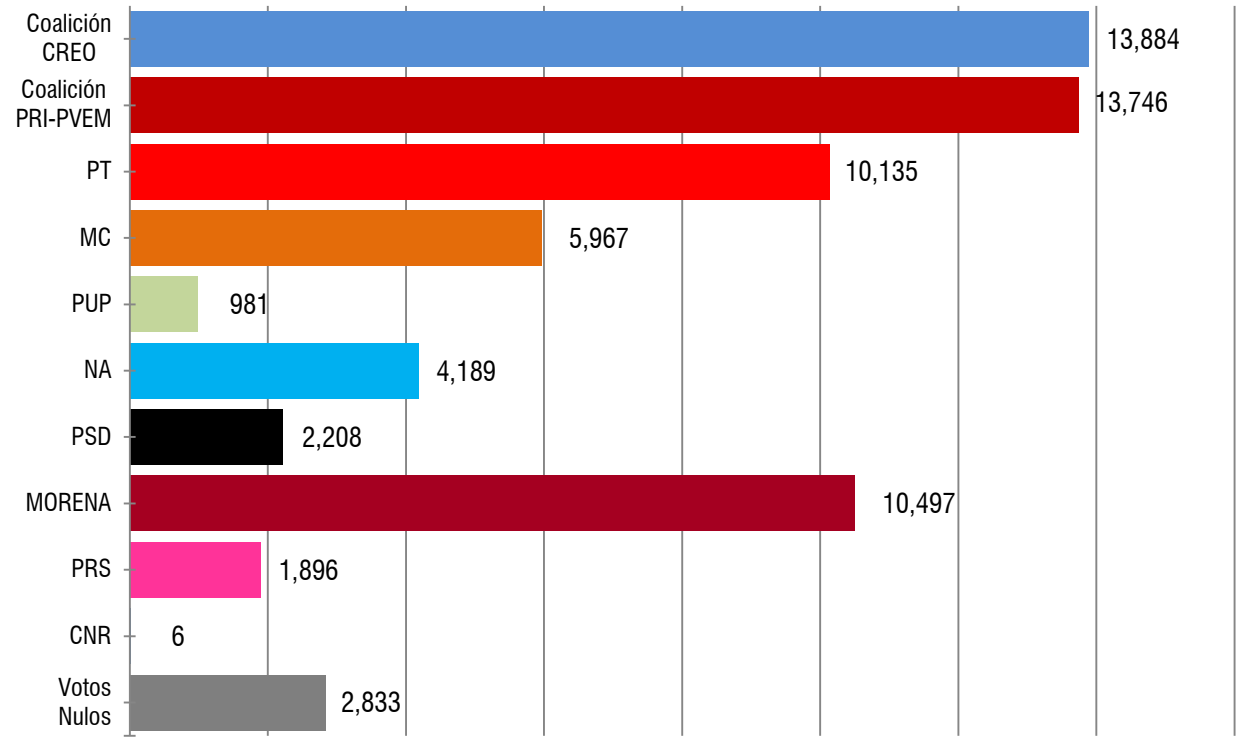
Cve	Municipio	Sección	Casilla	PAN	PRI	PRD	PVEM	PT	MC	PUP	NA	PSD	MORENA	PRS	CNR	Votos Nulos	Total Votos
322	San Pedro Pochutla	1521	SRP01	41	80	54	5	75	24	8	8	10	201	6	0	18	530
414	Santa María Huatulco	1845	SRP01	48	82	43	7	32	35	10	11	4	206	23	0	27	528
414	Santa María Huatulco	1847	SRP01	22	26	20	7	12	17	4	10	3	81	15	2	13	232
				111	188	117	19	119	76	22	29	17	488	44	2	58	1290

Votación total emitida en este distrito electoral para la Elección de Diputados por el Principio de Representación Proporcional.	PAN	PRI	PRD	PVEM	PT	MC	PUP	NA	PSD	MORENA	PRS	CNR	Votos Nulos	Total Votos
	7,780	12,278	6,104	1,468	10,135	5,967	981	4,189	2,208	10,497	1,896	6	2,833	66,342

La votación de las casillas 1464 B, 1846 C07, 1924 C02, 1926 C01, que tenían votos reservados fue duplicada por la herramienta informática para los resultados de la elección por el principio de Mayoría Relativa. El Consejo Distrital no hizo la suma de las casillas especiales a la votación de la elección por el principio de Representación Proporcional, por ese motivo las cantidades son iguales.

25 Distrito Electoral Local San Pedro Pochutla

Lista Nominal: 110,150  
Votación Total Emitida: 64,034  
% de participación: 60.23%



Votación total emitida para los candidatos de las coaliciones y los partidos políticos.  
**CREO.** Coalición Con Rumbo y Estabilidad por Oaxaca.

Distribución final de votos a Partidos Políticos	PAN	PRI	PRD	PVEM	PT	MC	PUP	NA	PSD	MORENA	PRS	CNR	Votos Nulos	Total Votos
	7,780	12,278	6,104	1,468	10,135	5,967	981	4,189	2,208	10,497	1,896	6	2,833	66,342

Votación total emitida para los candidatos de las coaliciones y los partidos políticos	Coalición CREO	Coalición PRI-PVEM	PT	MC	PUP	NA	PSD	MORENA	PRS	CNR	Votos Nulos	Total Votos
	13,884	13,746	10,135	5,967	981	4,189	2,208	10,497	1,896	6	2,833	66,342
	20.93%	20.72%	15.28%	8.99%	1.48%	6.31%	3.33%	15.82%	2.86%	0.01%	4.27%	

### **Votación total emitida por distrito electoral**

---

Dtto	Cabecera Distrital	Secciones	Casillas	Lista Nominal	PAN	PRI	PRD	PVEM	PT	MC	PUP	Nva_Alianza	PSD	MORENA	ES	PRS	Coalición CREO	Coalición PRI-PVEM	Cand_Común PRI-ES	CI_1	CI_2	CNR	Votos Nulos	Votación Total
01	Acatlán de Pérez Figueroa	113	210	103,807	17,927	31,843	6,154	795	3,364	4,137	406	433	514	6,180		1,927	1,118	538				20	2,007	77,363
02	San Juan Bautista Tuxtepec	70	187	108,681	7,887	11,758	4,468	900	11,606	7,158	443	1,468	976	12,154		454	896	267				28	1,865	62,328
03	Loma Bonita	87	197	102,867	4,351	18,923	12,800	2,003	3,713	7,175	1,626	1,300	811	22,457		272	408	256				5	2,048	78,148
04	Teotitlán de Flores Magón	119	212	104,617	3,058	19,049	13,923	1,470	3,239	212	3,024	2,580	3,056	13,096		690	837	401				14	3,640	68,289
05	Asunción Nochixtlán	165	249	109,639	2,844	17,161	7,928	1,417	5,847	392	4,060	1,051	1,858	9,561		554	281	361				35	2,295	55,645
06	Heroica Ciudad de Huajuapán de León	157	251	118,506	9,078	19,863	9,687	753	4,003	1,328	399	1,123	429	11,920		268	388	345				47	2,183	61,814
07	Putla Villa de Guerrero	102	216	109,909	1,399	16,688	11,868	1,546	4,294	1,069	1,839	578	1,303	18,212		894	134	391				7	3,285	63,507
08	Heroica Ciudad de Tlaxiaco	128	229	109,417	1,540	11,064	14,090	1,276	4,417	977	5,089	1,658	1,439	12,618			346	272				21	2,674	57,481
09	Ixtlán de Juárez	126	223	107,072	4,216	12,765	3,788	1,049	5,861	1,804	4,180	1,497	3,402	12,982		725	370	294		1,885		21	2,634	57,473
10	San Pedro y San Pablo Ayutla	81	179	86,976	3,160	15,245	2,261	857	10,320	728	792	722	388	5,268		106	427	271				17	2,261	42,848
11	Matías Romero Avendaño	121	234	122,462	7,634	20,007	9,916	1,911	3,270	2,625	470	3,451	911	6,086	353	430	359	0	8	6,424		33	3,300	67,188
12	Santa Lucía del Camino	61	176	109,717	6,184	10,263	4,086	1,685	6,787	2,014	3,591	1,757	1,882	13,339		2,380	406	367				78	2,535	57,354
13	Oaxaca de Juárez Zona Sur	75	206	125,119	5,957	13,034	5,459	1,498	6,837	1,428	1,729	1,608	1,074	17,138		1,602	420	374		2,912		71	2,685	63,826
14	Oaxaca de Juárez Zona Norte	78	211	126,006	10,727	14,999	4,657	1,825	5,879	880	1,393	2,363	760	16,073		1,439	787	490		2,278	1,974	96	2,785	69,405
15	Santa Cruz Xoxocotlán	39	176	117,890	3,992	11,442	13,102	1,288	5,542	839	1,912	1,789	2,308	14,769		1,730	754	259				49	2,543	62,318
16	Zimatlán de Álvarez	102	206	114,797	7,517	15,138	12,360	1,503	4,956	4,075	2,004	2,837	1,551	12,161		822	858	258				48	3,494	69,582
17	Tlacolula de Matamoros	120	234	124,704	11,903	17,101	6,328	2,060	4,906	1,179	768	1,393	777	8,485		496	772	714				30	3,082	59,994
18	Santo Domingo Tehuantepec	90	187	98,748	2,305	19,124	9,948	1,124	7,039	791	2,014	1,709	984	17,032		2,926	329	254				45	2,610	68,234
19	Salina Cruz	85	207	118,328	7,585	17,730	16,221	1,469	4,555	469	1,703	2,074	294	13,507		570	753	320				22	2,505	69,777
20	Heroica Ciudad De Juchitán De Zaragoza*	87	195	108,489	2,669	20,019	14,204	1,519	5,170	768	2,386	829	762	15,357		629	452	322				45	3,746	68,877
21	Heroica Ciudad De Ejutla De Crespo	91	176	94,557	6,468	14,637	4,881	1,018	4,753	351	2,476	1,335	1,002	9,334		219	411	436				60	1,105	48,486
22	Santiago Pinotepa Nacional	98	234	127,515	2,331	25,568	30,479	593	5,306	1,277	2,481	1,281	603	11,023		196	641	430				31	2,666	84,906
23	San Pedro Mixtepec	62	186	108,478	4,201	19,582	5,154	1,524	5,959	543	905	2,569	683	18,247		300	705	897				46	2,719	64,034
24	Miahuatlán de Porfirio Díaz**	108	204	108,585	9,880	18,036	3,235	1,312	3,176	338	2,646	933	755	9,104		358	418	401				29	2,473	53,094
25	San Pedro Pochutla	63	188	110,150	7,427	12,076	5,751	1,267	10,135	5,967	981	4,189	2,208	10,497		1,896	706	403				6	2,833	66,342
		2,428	5,173	2,777,036	152,240	423,115	232,748	33,662	140,934	48,524	49,317	42,527	30,730	316,600	353	21,883	13,976	9,321	8	13,499	1,974	904	65,973	1,598,313



**Instituto Estatal Electoral y de Participación Ciudadana de Oaxaca**  
Elección de Diputados por el principio de Mayoría Relativa  
**Distribución final de votos a partidos políticos**



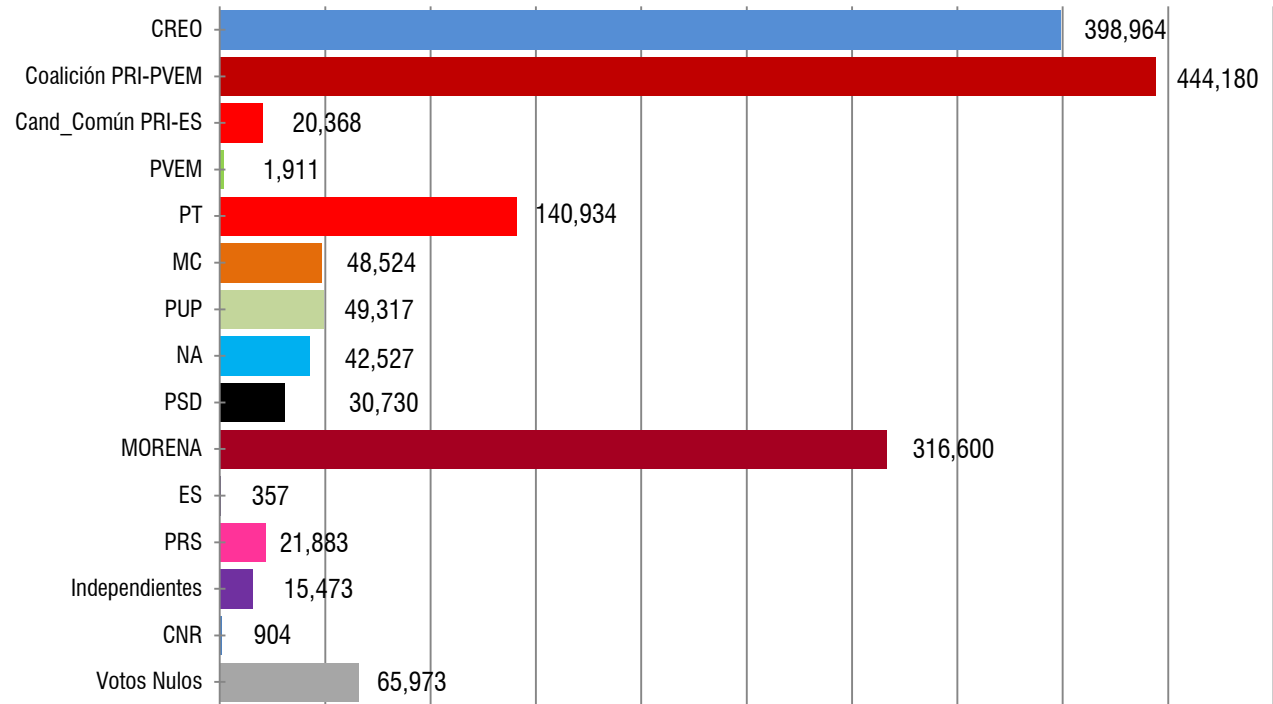
Dtto	Cabecera Distrital	PAN	PRI	PRD	PVEM	PT	MC	PUP	Nva_Alianza	PSD	MORENA	ES	PRS	CI_1	CI_2	CNR	Votos Nulos	Votación Total
01	Acatlán de Pérez Figueroa	18,486	32,112	6,713	1,064	3,364	4,137	406	433	514	6,180		1,927			20	2,007	77,363
02	San Juan Bautista Tuxtepec	8,335	11,892	4,916	1,033	11,606	7,158	443	1,468	976	12,154		454			28	1,865	62,328
03	Loma Bonita	4,555	19,051	13,004	2,131	3,713	7,175	1,626	1,300	811	22,457		272			5	2,048	78,148
04	Teotitlán de Flores Magón	3,476	19,250	14,342	1,670	3,239	212	3,024	2,580	3,056	13,096		690			14	3,640	68,289
05	Asunción Nochixtlán	2,984	17,342	8,069	1,597	5,847	392	4,060	1,051	1,858	9,561		554			35	2,295	55,645
06	Heroica Ciudad de Huajuapán de León	9,272	20,036	9,881	925	4,003	1,328	399	1,123	429	11,920		268			47	2,183	61,814
07	Putla Villa de Guerrero	1,466	16,884	11,935	1,741	4,294	1,069	1,839	578	1,303	18,212		894			7	3,285	63,507
08	Heroica Ciudad de Tlaxiaco	1,713	11,200	14,263	1,412	4,417	977	5,089	1,658	1,439	12,618					21	2,674	57,481
09	Ixtlán de Juárez	4,401	12,912	3,973	1,196	5,861	1,804	4,180	1,497	3,402	12,982		725	1,885		21	2,634	57,473
10	San Pedro y San Pablo Ayutla	3,374	15,381	2,474	992	10,320	728	792	722	388	5,268		106			17	2,261	42,848
11	Matías Romero Avendaño	7,813	20,011	10,096	1,911	3,270	2,625	470	3,451	911	6,086	357	430	6,424		33	3,300	67,188
12	Santa Lucía del Camino	6,387	10,447	4,289	1,868	6,787	2,014	3,591	1,757	1,882	13,339		2,380			78	2,535	57,354
13	Oaxaca de Juárez Zona Sur	6,167	13,221	5,669	1,685	6,837	1,428	1,729	1,608	1,074	17,138		1,602	2,912		71	2,685	63,826
14	Oaxaca de Juárez Zona Norte	11,121	15,244	5,050	2,070	5,879	880	1,393	2,363	760	16,073		1,439	2,278	1,974	96	2,785	69,405
15	Santa Cruz Xoxocotlán	4,369	11,572	13,479	1,417	5,542	839	1,912	1,789	2,308	14,769		1,730			49	2,543	62,318
16	Zimatlán de Álvarez	7,946	15,267	12,789	1,632	4,956	4,075	2,004	2,837	1,551	12,161		822			48	3,494	69,582
17	Tlacolula de Matamoros	12,289	17,458	6,714	2,417	4,906	1,179	768	1,393	777	8,485		496			30	3,082	59,994
18	Santo Domingo Tehuantepec	2,469	19,251	10,113	1,251	7,039	791	2,014	1,709	984	17,032		2,926			45	2,610	68,234
19	Salina Cruz	7,961	17,890	16,598	1,629	4,555	469	1,703	2,074	294	13,507		570			22	2,505	69,777
20	Heroica Ciudad De Juchitán De Zaragoza*	2,895	20,180	14,430	1,680	5,170	768	2,386	829	762	15,357		629			45	3,746	68,877
21	Heroica Ciudad De Ejutla De Crespo	6,674	14,855	5,086	1,236	4,753	351	2,476	1,335	1,002	9,334		219			60	1,105	48,486
22	Santiago Pinotepa Nacional	2,651	25,783	30,800	808	5,306	1,277	2,481	1,281	603	11,023		196			31	2,666	84,906
23	San Pedro Mixtepec	4,553	20,031	5,507	1,972	5,959	543	905	2,569	683	18,247		300			46	2,719	64,034
24	Miahuatlán de Porfirio Díaz**	10,089	18,237	3,444	1,512	3,176	338	2,646	933	755	9,104		358			29	2,473	53,094
25	San Pedro Pochutla	7,780	12,278	6,104	1,468	10,135	5,967	981	4,189	2,208	10,497		1,896			6	2,833	66,342
		<b>159,226</b>	<b>427,785</b>	<b>239,738</b>	<b>38,317</b>	<b>140,934</b>	<b>48,524</b>	<b>49,317</b>	<b>42,527</b>	<b>30,730</b>	<b>316,600</b>	<b>357</b>	<b>21,883</b>	<b>13,499</b>	<b>1,974</b>	<b>904</b>	<b>65,973</b>	<b>1,598,313</b>



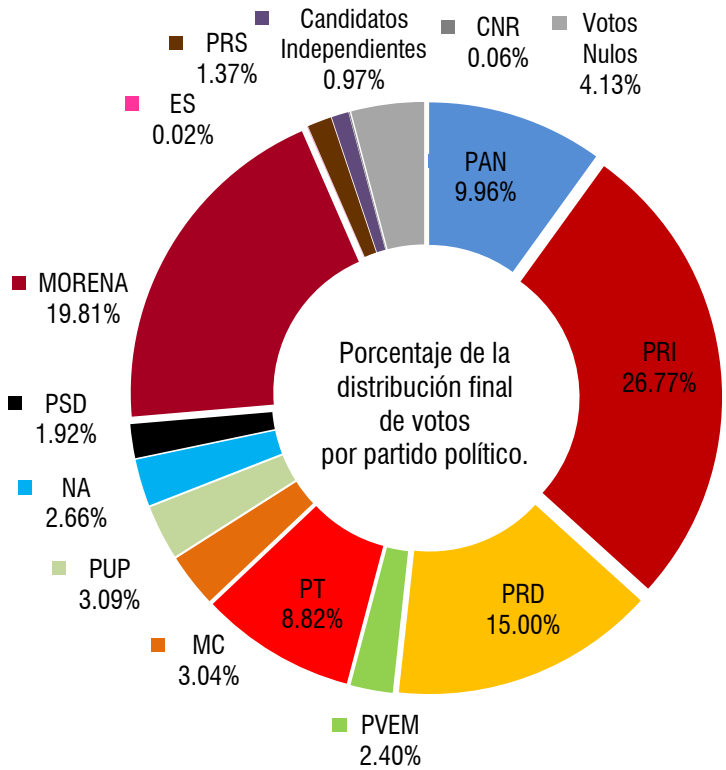
DTTO	CABECERA	Casillas	Lista Nominal	CREO	Coalición PRI-PVEM	Cand_Común PRI-ES	PVEM	PT	MC	PUP	NA	PSD	MORENA	ES	PRS	CI_1	CI_2	CNR	Votos Nulos	Votación Total	Participación
01	Acatlán de Pérez Figueroa	210	103,807	25,199	33,176			3,364	4,137	406	433	514	6,180		1,927			20	2,007	77,363	74.53%
02	San Juan Bautista Tuxtepec	187	108,681	13,251	12,925			11,606	7,158	443	1,468	976	12,154		454			28	1,865	62,328	57.35%
03	Loma Bonita	197	102,867	17,559	21,182			3,713	7,175	1,626	1,300	811	22,457		272			5	2,048	78,148	75.97%
04	Teotitlán de Flores Magón	212	104,617	17,818	20,920			3,239	212	3,024	2,580	3,056	13,096		690			14	3,640	68,289	65.28%
05	Asunción Nochixtlán	249	109,639	11,053	18,939			5,847	392	4,060	1,051	1,858	9,561		554			35	2,295	55,645	50.75%
06	Heroica Ciudad de Huajuapán de León	251	118,506	19,153	20,961			4,003	1,328	399	1,123	429	11,920		268			47	2,183	61,814	52.16%
07	Putla Villa de Guerrero	216	109,909	13,401	18,625			4,294	1,069	1,839	578	1,303	18,212		894			7	3,285	63,507	57.78%
08	Heroica Ciudad de Tlaxiaco	229	109,417	15,976	12,612			4,417	977	5,089	1,658	1,439	12,618					21	2,674	57,481	52.53%
09	Ixtlán de Juárez	223	107,072	8,374	14,108			5,861	1,804	4,180	1,497	3,402	12,982		725	1,885		21	2,634	57,473	53.68%
10	San Pedro y San Pablo Ayutla	179	86,976	5,848	16,373			10,320	728	792	722	388	5,268		106			17	2,261	42,848	49.26%
11	Matías Romero Avendaño	234	122,462	17,909		20,368	1,911	3,270	2,625	470	3,451	911	6,086		430	6,424		33	3,300	67,188	54.86%
12	Santa Lucía del Camino	176	109,717	10,676	12,315			6,787	2,014	3,591	1,757	1,882	13,339		2,380			78	2,535	57,354	52.27%
13	Oaxaca de Juárez Zona Sur	206	125,119	11,836	14,906			6,837	1,428	1,729	1,608	1,074	17,138		1,602	2,912		71	2,685	63,826	51.01%
14	Oaxaca de Juárez Zona Norte	211	126,006	16,171	17,314			5,879	880	1,393	2,363	760	16,073		1,439	2,278	1,974	96	2,785	69,405	55.08%
15	Santa Cruz Xoxocotlán	176	117,890	17,848	12,989			5,542	839	1,912	1,789	2,308	14,769		1,730			49	2,543	62,318	52.86%
16	Zimatlán de Álvarez	206	114,797	20,735	16,899			4,956	4,075	2,004	2,837	1,551	12,161		822			48	3,494	69,582	60.61%
17	Tlacolula de Matamoros	234	124,704	19,003	19,875			4,906	1,179	768	1,393	777	8,485		496			30	3,082	59,994	48.11%
18	Santo Domingo Tehuantepec	187	98,748	12,582	20,502			7,039	791	2,014	1,709	984	17,032		2,926			45	2,610	68,234	69.10%
19	Salina Cruz	207	118,328	24,559	19,519			4,555	469	1,703	2,074	294	13,507		570			22	2,505	69,777	58.97%
20	Heroica Ciudad De Juchitán De Zaragoza*	195	108,489	17,325	21,860			5,170	768	2,386	829	762	15,357		629			45	3,746	68,877	63.49%
21	Heroica Ciudad De Ejutla De Crespo	176	94,557	11,760	16,091			4,753	351	2,476	1,335	1,002	9,334		219			60	1,105	48,486	51.28%
22	Santiago Pinotepa Nacional	234	127,515	33,451	26,591			5,306	1,277	2,481	1,281	603	11,023		196			31	2,666	84,906	66.59%
23	San Pedro Mixtepec	186	108,478	10,060	22,003			5,959	543	905	2,569	683	18,247		300			46	2,719	64,034	59.03%
24	Miahuatlán de Porfirio Díaz**	204	108,585	13,533	19,749			3,176	338	2,646	933	755	9,104		358			29	2,473	53,094	48.90%
25	San Pedro Pochutla	188	110,150	13,884	13,746			10,135	5,967	981	4,189	2,208	10,497		1,896			6	2,833	66,342	60.23%
		<b>5,173</b>	<b>2,777,036</b>	<b>398,964</b>	<b>444,180</b>	<b>20,368</b>	<b>1,911</b>	<b>140,934</b>	<b>48,524</b>	<b>49,317</b>	<b>42,527</b>	<b>30,730</b>	<b>316,600</b>	<b>0</b>	<b>21,883</b>	<b>13,499</b>	<b>1,974</b>	<b>904</b>	<b>65,973</b>	<b>1,598,313</b>	<b>57.55%</b>

Votación Total Emitida en el Estado

Lista Nominal: 2,777,036  
Votación Total Emitida: 1,598,313  
% de participación: 57.55%



Votación total emitida para los candidatos de las coaliciones y los partidos políticos.



**CREO.** Coalición Con Rumbo y Estabilidad por Oaxaca.  
**Candidatos Independientes 1.** Suma de la votación emitida para todos los candidatos independientes.

Distribución final de votos a Partidos Políticos	PAN	PRI	PRD	PVEM	PT	MC	PUP	NA	PSD	MORENA	ES	PRS	Candidatos Independientes	CNR	Votos Nulos	Total Votos
	159,226	427,785	239,738	38,317	140,934	48,524	49,317	42,527	30,730	316,600	357	21,883	15,473	904	65,973	1,598,313

Votación total emitida para los candidatos de las coaliciones y los partidos políticos	CREO	Coalición PRI-PVEM	Cand_Común PRI-ES	PVEM	PT	MC	PUP	NA	PSD	MORENA	ES	PRS	Candidatos Independientes	CNR	Votos Nulos	Votación Total
	398,964	444,180	20,368	1,911	140,934	48,524	49,317	42,527	30,730	316,600	357	21,883	15,473	904	65,973	1,598,313
	24.96%	27.79%	1.27%	0.12%	8.82%	3.04%	3.09%	2.66%	1.92%	19.81%	0.02%	1.37%	0.97%	0.06%	4.13%	

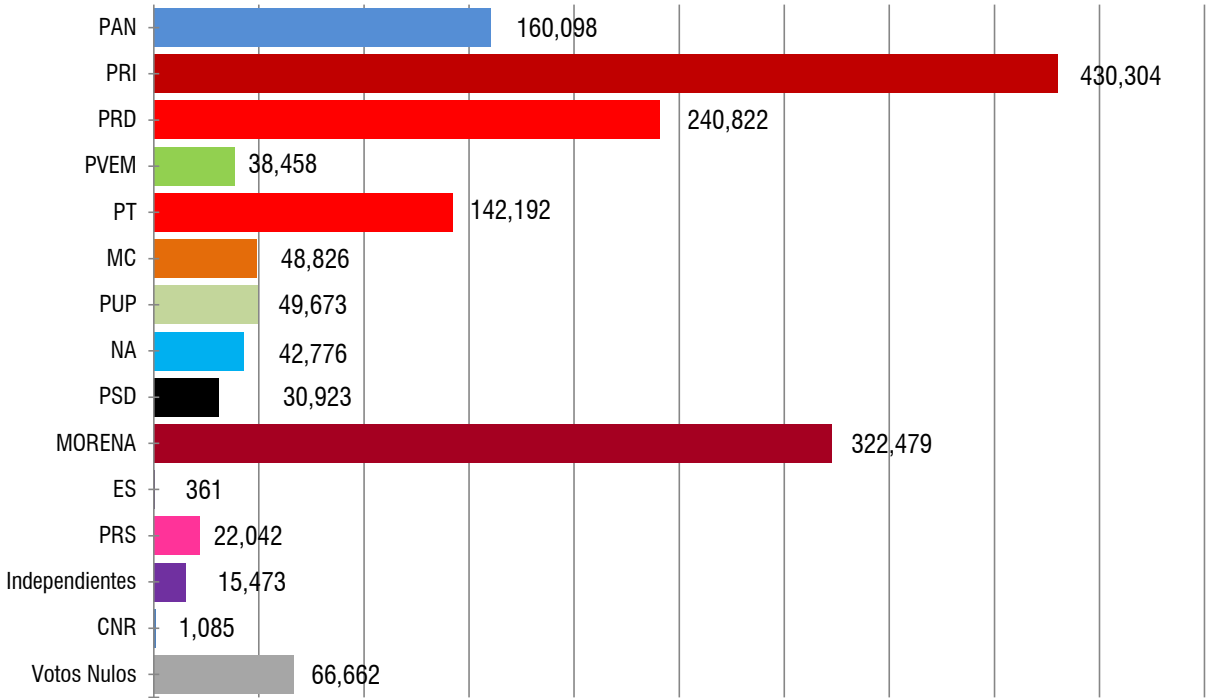
**Instituto Estatal Electoral y de Participación Ciudadana de Oaxaca**  
Elección de Diputados por el principio de Representación Proporcional  
Votación por Distrito Electoral Local



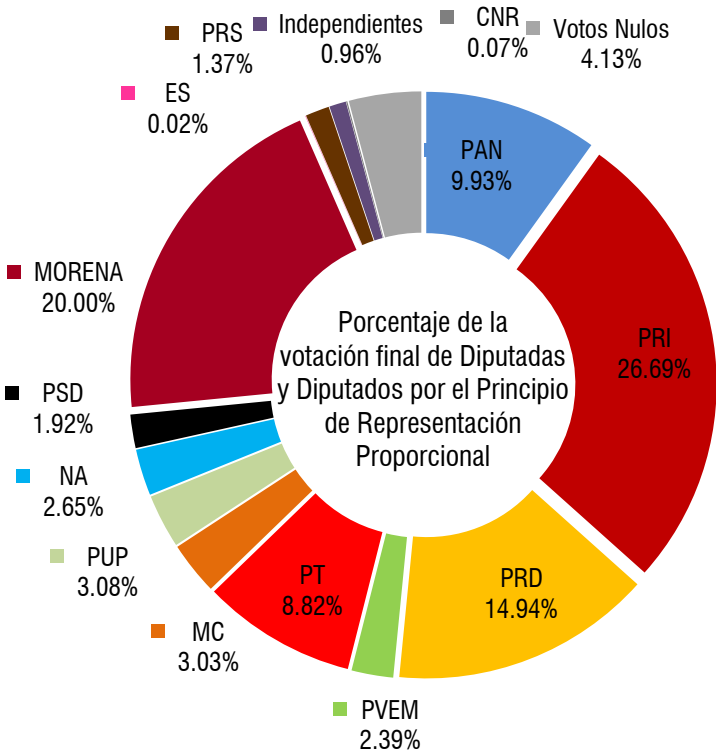
Dtto	Cabecera Distrital	Lista Nominal	PAN	PRI	PRD	PVEM	PT	MC	PUP	Nva_Alianza	PSD	MORENA	ES	PRS	Candidatos Independientes	CNR	Votos Nulos	Votación Total
1	Acatlán de Pérez Figueroa	103,807	18,556	32,184	6,731	1,073	3,380	4,139	408	433	516	6,228		1,927		20	2,010	77,605
2	San Juan Bautista Tuxtepec	108,681	8,394	11,992	4,969	1,042	11,673	7,192	462	1,481	982	12,421		458		28	1,894	62,988
3	Loma Bonita	102,867	4,559	19,078	13,032	2,139	3,716	7,198	1,627	1,306	811	22,503		272		6	2,054	78,301
4	Teotitlán de Flores Magón	104,617	3,497	19,306	14,379	1,674	3,259	213	3,031	2,585	3,064	13,270		692		14	3,658	68,642
5	Asunción Nochixtlán	109,639	3,015	17,409	8,103	1,613	5,884	398	4,069	1,058	1,876	9,681		558		38	2,307	56,006
6	Heroica Ciudad de Huajuapán de León	118,506	9,334	20,140	9,937	929	4,034	1,348	411	1,135	434	12,330		278		47	2,206	62,563
7	Putla Villa de Guerrero	109,909	1,485	16,972	11,977	1,750	4,332	1,086	1,844	583	1,307	18,429		902		7	3,306	63,980
8	Heroica Ciudad de Tlaxiaco	109,417	1,732	11,272	14,339	1,417	4,439	989	5,116	1,673	1,455	12,815				21	2,685	57,953
9	Ixtlán de Juárez	107,072	4,445	13,051	4,029	1,210	5,941	1,821	4,224	1,512	3,420	13,283		740	1,885	21	2,710	58,292
10	San Pedro y San Pablo Ayutla	86,976	3,399	15,431	2,481	998	10,387	733	795	727	393	5,338		106		18	2,275	43,106
11	Matías Romero Avendaño	122,462	7,857	20,060	10,115	1,917	3,279	2,630	472	3,458	912	6,154	361	434	6,424	34	3,307	67,441
12	Santa Lucía del Camino	109,717	6,434	10,555	4,342	1,883	6,842	2,023	3,615	1,764	1,886	13,569		2,394		80	2,561	57,948
13	Oaxaca de Juárez Zona Sur	125,119	6,260	13,417	5,788	1,706	6,957	1,445	1,777	1,615	1,091	17,978		1,617	2,912	71	2,741	65,375
14	Oaxaca de Juárez Zona Norte	126,006	11,300	15,581	5,247	2,105	6,065	906	1,421	2,396	777	17,003		1,468	4,252	100	2,934	71,555
15	Santa Cruz Xoxocotlán	117,890	4,028	11,551	13,222	1,300	5,663	845	1,934	1,795	2,319	15,034		1,730		50	2,576	62,047
16	Zimatlán de Álvarez	114,797	8,102	15,495	12,930	1,655	5,057	4,123	2,025	2,890	1,566	12,564		838		52	3,552	70,849
17	Tlacolula de Matamoros	124,704	12,394	17,632	6,773	2,426	4,972	1,196	787	1,409	787	8,773		512		32	3,111	60,804
18	Santo Domingo Tehuantepec	98,748	2,492	19,350	10,179	1,265	7,067	794	2,035	1,713	989	17,163		2,929		46	2,626	68,648
19	Salina Cruz	118,328	7,976	17,996	16,667	1,634	4,588	474	1,711	2,077	296	13,693		574		22	2,527	70,235
20	Heroica Ciudad De Juchitán De Zaragoza*	108,489	2,918	20,292	14,475	1,685	5,190	779	2,393	837	770	15,513		632		47	3,769	69,300
21	Heroica Ciudad De Ejutla De Crespo	94,557	6,747	14,945	5,102	1,251	4,796	353	2,488	1,340	1,011	9,453		219		219	1,130	49,054
22	Santiago Pinotepa Nacional	127,515	2,660	25,851	30,878	815	5,312	1,281	2,482	1,284	605	11,107		198		31	2,676	85,180
23	San Pedro Mixtepec	108,478	4,619	20,184	5,566	1,987	6,036	550	915	2,578	690	18,575		307		46	2,727	64,780
24	Miahuatlán de Porfirio Díaz**	108,585	10,115	18,282	3,457	1,516	3,188	343	2,650	938	758	9,105		361		29	2,487	53,229
25	San Pedro Pochutla	110,150	7,780	12,278	6,104	1,468	10,135	5,967	981	4,189	2,208	10,497		1,896		6	2,833	66,342
		<b>2,777,036</b>	<b>160,098</b>	<b>430,304</b>	<b>240,822</b>	<b>38,458</b>	<b>142,192</b>	<b>48,826</b>	<b>49,673</b>	<b>42,776</b>	<b>30,923</b>	<b>322,479</b>	<b>361</b>	<b>22,042</b>	<b>15,473</b>	<b>1,085</b>	<b>66,662</b>	<b>1,612,223</b>

Votación Total Emitida en el Estado

Lista Nominal: 2,777,036  
Votación Total Emitida: 1,612,223  
% de participación: 58.06%



Votación total emitida para los candidatos de las coaliciones y los partidos políticos.



**Candidatos Independientes.** Suma de la votación para todos los candidatos independientes.

Distribución final de votos a Partidos Políticos	PAN	PRI	PRD	PVEM	PT	MC	PUP	NA	PSD	MORENA	ES	PRS	Independientes	CNR	Votos Nulos	Total Votos
	160,098	430,304	240,822	38,458	142,192	48,826	49,673	42,776	30,923	322,479	361	22,042	15,473	1,085	66,662	1,612,223
	9.93%	26.69%	14.94%	2.39%	8.82%	3.03%	3.08%	2.65%	1.92%	20.00%	0.02%	1.37%	0.96%	0.07%	4.13%	

## **Diputadas y Diputados Locales electos por el principio de Mayoría Relativa**

---

**Instituto Estatal Electoral y de Participación Ciudadana de Oaxaca**  
Relación de Diputadas y Diputados electos por el principio de  
**Mayoría Relativa**



Dtto	Cabecera Distrital	Coalición / Partido	Propietario	Suplente	Partido al que pertenece	Fracción parlamentaria que integra
1	Acatlán de Pérez Figueroa	PRI-PVEM	Heriberto Ramírez Martínez “Beto Ramírez”	Rafael Pereda Pereda	PRI	PRI
2	San Juan Bautista Tuxtepec	CREO	Fernando Huerta Cerecedo	Raúl Durán Niño	PAN	PAN
3	Loma Bonita	MORENA	Irineo Molina Espinoza	Juan Azael Estrada Barbosa		
4	Teotitlán de Flores Magón	PRI-PVEM	Simón Carrera Cerqueda	Miguel Ángel Olmos Cortés	PRI	PRI
5	Asunción Nochixtlán	PRI-PVEM	Herminio Manuel Cuevas Chávez	Rolando Cruz Sampedro	PRI	PRI
6	Heroica Ciudad de Huajuapán de León	PRI-PVEM	Juan Antonio Vera Carrizal	Alejandro Delfino Vázquez García	PRI	PRI
7	Putla Villa de Guerrero	PRI-PVEM *	Nallely Hernández García	Fany Ivonne Gúzman Vásquez	PVEM	PVEM
8	Heroica Ciudad de Tlaxiaco	CREO	Alejandro Aparicio Santiago	José Alejandro López Sánchez	PRD	PRD
9	Ixtlán de Juárez	PRI-PVEM	Felicitas Hernández Montaño	María de Gracia Sarmiento Montalvo	PRI	PRI
10	San Pedro y San Pablo Ayutla	PRI-PVEM	José Esteban Medina Casanova "José Medina"	Atilano Gúzman Bravo	PRI	PRI
11	Matías Romero Avendaño	PRI-PES	Gustavo Marín Antonio “Tavo Marín”	Ezequiel Toledo Raymundo	PES	PES
12	Santa Lucía del Camino	MORENA	María de Jesús Melgar Vásquez "Marichuy"	Margarita Carmona Reyes		
13	Oaxaca de Juárez Zona Sur	MORENA	Hilda Graciela Pérez Luis "Hilda Luis"	Consuelo Diego Cruz		
14	Oaxaca de Juárez Zona Norte	PRI-PVEM	Laura Vignón Carreño	Alina Gómez Lagunas	PRI	PRI
15	Santa Cruz Xoxocotlán	CREO	Toribio López Sánchez	Eleazar Cupertino López	PRD	PRD
16	Zimatlán de Álvarez	CREO	Eva Diego Cruz	Altagracia Hernández Reyes	PRD	PRD
17	Tlaciolula de Matamoros	PRI-PVEM	Sofía Castro Ríos	Eva Méndez Luis	PRI	PRI
18	Santo Domingo Tehuantepec	PRI-PVEM	Donovan Rito García	Joel Vázquez Rojas	PRI	PRI
19	Salina Cruz	CREO	Carol Antonio Altamirano	Sergio Villalobos Castilla	PAN	PAN
20	Heroica Ciudad de Juchitán de Zaragoza	PRI-PVEM	Virginia Calvo López “Viki Calvo”	María Magdalena López Ruiz	PRI	PRI
21	Heroica Ciudad de Ejutla de Crespo	PRI-PVEM	Adriana Atristain Orozco	Leticia Verónica Zárate Medina	PRI	PRI
22	Santiago Pinotepa Nacional	CREO	Tomás Basaldú Gutiérrez	Carlos Alonso Cruz	PRD	PRD
23	San Pedro Mixtepec	PRI-PVEM	Manuel Rafael León Sánchez “Manolo León”	Iván Mijangos Peña	PRI	PRI
24	Miahuatlán de Porfirio Díaz	PRI-PVEM	María Mercedes Rojas Saldaña	Dulce María Valencia García	PRI	PRI
25	San Pedro Pochutla	CREO	Leslie Vibsanía Mendoza Zavaleta “Leslie Zavaleta”	Serena Monjaraz Lorenzo	PAN	PAN

\*Mediante resolución del Tribunal Electoral del Poder Judicial de la Federación (SUP-REG-263/2016 y SUP-REG-264/2016, acumulados) se revoca la constancia de Mayoría y Validez a la fórmula de MORENA Irma Arly Martínez Vásquez Juana Bautista Sánchez para otorgársela a la fórmula de la coalición PRI-PVEM.



## **Diputadas y Diputados Locales asignados por el Principio de Representación Proporcional**

---

**Instituto Estatal Electoral y de Participación Ciudadana de Oaxaca**  
Diputadas y Diputados asignados por el principio de  
**Representación Proporcional**



No	Propietario	Suplente	Partido Político
1	Juan Mendoza Reyes	Joel Isidro Inocente	
2	Eufrosina Cruz Mendoza	María de Jesús Mendoza Sánchez	
3	Samuel Gurrión Matías	Adolfo Maldonado Fuentes	
4	María de las Nieves García Fernández		
5	Luis Antonio Ramírez Pineda	Hugo Edgardo Sarmiento Jiménez	
6	Silvia Flores Peña	Ysabel Martina Herrera Molina	
7	Horacio Antonio Mendoza	Leonel Santos Cabrera	
8	Paola Gutiérrez Galindo	Griselda Hernández Juárez	
9	José de Jesús Romero López	Enrique Antonio Martínez Martínez	
10	Rosa Elia Romero Gúzman	Cintha Karen Hernández Santibáñez	
11	Juan Bautista Olivera Guadalupe	Heriberto Zárate Palomec	
12	Miguel Bernardi Aquino	Octavio Federico López García	
13	León Leonardo Lucas	Rufino Pantaleón García	<b>morena</b>
14	Candelaria Cauich Ku	Minerva Lara Palma	<b>morena</b>
15	Fernando Lorenzo Estrada	Rómulo García García	<b>morena</b>
16	Neli Espinosa Santiago	Martha Elena Acevedo Ramírez	<b>morena</b>
17	Javier Velásquez Gúzman	Javier Alfonso González Andrade	<b>morena</b>