

Instituto Estatal Electoral y de Participación Ciudadana de Oaxaca

Proceso Electoral Ordinario 2015-2016



Partido Acción Nacional



Partido Revolucionario Institucional



Partido de la Revolución Democrática



Partido Verde Ecologista de México



Partido del Trabajo



Partido Unidad Popular



Nueva Alianza



Partido Socialdemócrata de Oaxaca

morena MORENA



Partido Renovación Social

Estadística de la Elección de Gobernador del Estado

Junta General Ejecutiva



Mtro. Gustavo Meixueiro Nájera
Presidente



Lic. Francisco Javier Osorio Rojas
Secretario



Lic. Fernando Pérez Castillo
Director Ejecutivo de Organización Electoral



Mtro. Armando Serrano López
**Director Ejecutivo de Capacitación Electoral,
Educación Cívica y Servicio Profesional Electoral**



Mtra. Minerva Patricia Ríos Escamilla
**Directora Ejecutiva de Partidos Políticos
y Participación Ciudadana.**



Mtro. Daniel Pérez Montes
**Director Ejecutivo de Sistemas Normativos
Internos.**

Esta edición y las características de la misma son propiedad del
Instituto Estatal Electoral y de Participación Ciudadana de Oaxaca
Dirección Ejecutiva de Organización y Capacitación Electoral
Heroica Escuela Naval Militar No 1212
Col. Reforma, c.p. 68050, Oaxaca de Juárez, Oax.
01.951.502.06.30
www.ieepco.org.mx

Índice.

Presentación

Página

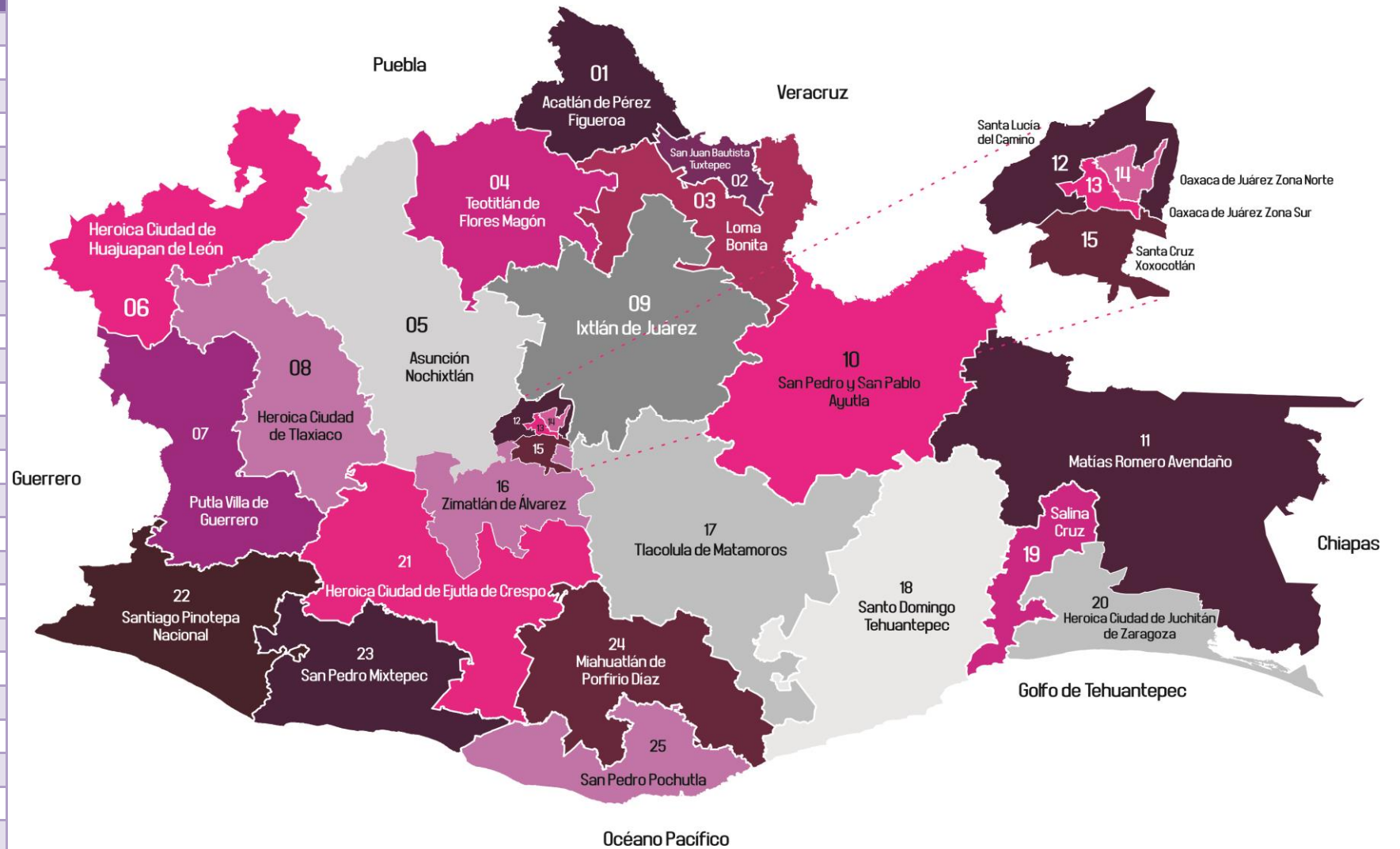
3	Distritos electorales locales.
4	Candidatos a Gobernador del Estado.
5	Resultados por municipio.
24	01 Distrito Electoral Local Acatlán de Pérez Figueroa.
33	02 Distrito Electoral Local San Juan Bautista Tuxtepec.
40	03 Distrito Electoral Local Loma Bonita.
48	04 Distrito Electoral Local Teotitlán de Flores Magón.
56	05 Distrito Electoral Local Asunción Nochixtlán.
65	06 Distrito Electoral Local Heroica Ciudad de Huajuapán de León.
75	07 Distrito Electoral Local Putla Villa de Guerrero.
83	08 Distrito Electoral Local Heroica Ciudad de Tlaxiaco.
93	09 Distrito Electoral Local Ixtlán de Juárez.
102	10 Distrito Electoral Local San Pedro y San Pablo Ayutla.
109	11 Distrito Electoral Local Matías Romero Avendaño.
119	12 Distrito Electoral Local Santa Lucía del Camino.
126	13 Distrito Electoral Local Oaxaca de Juárez Zona Sur.
134	14 Distrito Electoral Local Oaxaca de Juárez Zona Norte.

Página

143	15 Distrito Electoral Local Santa Cruz Xoxocotlán.
151	16 Distrito Electoral Local Zimatlán de Álvarez.
160	17 Distrito Electoral Local Tlacolula de Matamoros.
169	18 Distrito Electoral Local Santo Domingo Tehuantepec.
178	19 Distrito Electoral Local Salina Cruz.
187	20 Distrito Electoral Local Heroica Ciudad de Juchitán de Zaragoza.
195	21 Distrito Electoral Local Heroica Ciudad de Ejutla de Crespo.
203	22 Distrito Electoral Local Santiago Pinotepa Nacional.
212	23 Distrito Electoral Local San Pedro Mixtepec.
220	24 Distrito Electoral Local Miahuatlán de Porfirio Díaz.
229	25 Distrito Electoral Local San Pedro Pochutla.
237	Votación total por distrito electoral.
238	Distribución final de votos por partido político.
239	Votación final emitida para los candidatos de las coaliciones y los partidos políticos.
240	Gráfico de la votación total emitida en el Estado.

Estadística de la elección de **Gobernador del Estado**

Dtto	Cabecera Distrital
1	Acatlán de Pérez Figueroa
2	San Juan Bautista Tuxtepec
3	Loma Bonita
4	Teotitlán de Flores Magón
5	Asunción Nochixtlán
6	Heroica Ciudad de Huajuapán de León
7	Putla Villa de Guerrero
8	Heroica Ciudad de Tlaxiaco
9	Ixtlán de Juárez
10	San Pedro y San Pablo Ayutla
11	Matías Romero Avendaño
12	Santa Lucía del Camino
13	Oaxaca de Juárez Zona Sur
14	Oaxaca de Juárez Zona Norte
15	Santa Cruz Xoxocotlán
16	Zimatlán de Álvarez
17	Tlacolula de Matamoros
18	Santo Domingo Tehuantepec
19	Salina Cruz
20	Heroica Ciudad de Juchitán de Zaragoza
21	Heroica Ciudad de Ejutla de Crespo
22	Santiago Pinotepa Nacional
23	San Pedro Mixtepec
24	Miahuatlán de Porfirio Díaz
25	San Pedro Pochutla



Candidatos a Gobernador del Estado

Coalición Con Rumbo y Estabilidad por Oaxaca



José Antonio
Estefan Garfias

Partido Socialdemócrata de Oaxaca



Manuel
Pérez Morales

Coalición Juntos Hacemos Más



Alejandro Ismael
Murat Hinojosa

MORENA

morena

Salomón
Jara Cruz

Partido del Trabajo



Ángel Benjamín
Robles Montoya

Partido Renovación Social



Joaquín
Ruiz Salazar

Partido Unidad Popular



Francisco Javier
Jiménez Jiménez

Resultados de la votación por municipio de la elección de Gobernador del Estado
Proceso Electoral Ordinario 2015-2016

No	Dtto	Cve	Municipio	Casillas	Lista Nominal	PAN	PRI	PRD	PVEM	PT	PUP	NA	PSD	MORENA	PRS	PAN PRD	PRI_PVEM NA	PRI PVEM	PRI NA	PVEM NA	CNR	Votos Nulos	Total Votos	Participación
1	1	2	Acatlán de Pérez Figueroa	61	31,260	11,806	7,234	642	303	554	29	79	56	2,012	17	500	5	132	2	0	5	462	23,838	76.26%
2	1	24	Cosolapa	17	9,550	1,549	3,007	302	233	217	54	59	137	854	35	48	25	182	0	0	0	267	6,969	72.97%
3	1	167	San José Independencia	6	3,388	100	1,312	1,072	8	13	0	1	0	72	0	28	1	10	0	0	0	28	2,645	78.07%
4	1	170	San José Tenango	25	11,439	71	1,493	464	231	2,019	172	40	248	930	1,839	9	0	6	1	0	0	1,343	8,866	77.51%
5	1	276	San Miguel Soyaltepec	52	26,089	4,091	11,403	2,376	52	598	212	50	37	1,600	22	288	10	64	0	0	0	261	21,064	80.74%
6	1	307	San Pedro Ixcatlán	14	7,409	426	1,955	135	58	320	101	71	285	2,263	113	8	2	7	1	0	0	268	6,013	81.16%
7	1	404	Santa María Chilchotla	33	13,853	517	4,488	1,397	150	189	56	76	59	626	25	230	6	68	2	2	0	316	8,207	59.24%
8	2	182	San Juan Bautista Tuxtepec	195	112,363	7,442	13,582	5,844	1,138	16,562	673	863	538	14,923	489	824	40	244	10	2	37	1,833	65,044	57.89%
10	3	11	Ayotzintepec	10	4,787	117	1,548	1,025	14	251	53	6	15	605	5	39	1	18	0	0	0	109	3,806	79.51%
11	3	44	Loma Bonita	59	28,556	519	5,503	5,669	638	1,852	317	428	194	2,928	167	74	10	105	2	5	6	750	19,167	67.12%
12	3	131	San Felipe Jalapa de Díaz	33	18,292	74	6,178	1,813	66	353	250	78	166	5,905	150	52	1	23	0	0	1	220	15,330	83.81%
13	3	133	San Felipe Usila	14	8,423	441	2,806	306	121	503	577	13	40	2,320	14	20	0	8	0	0	0	80	7,249	86.06%
14	3	164	San José Chiltepec	15	8,279	251	1,485	608	88	1,847	45	45	57	1,625	27	59	135	41	0	0	1	204	6,518	78.73%
15	3	181	San Juan Bautista Tlacoatzintepec	4	1,628	4	130	13	256	24	53	205	160	520	1	0	0	14	0	1	0	18	1,399	85.93%
9	3	232	San Lucas Ojitlán	27	14,741	2,984	2,068	696	114	274	104	119	269	4,419	90	119	3	23	5	0	0	349	11,636	78.94%
16	3	418	Santa María Jacatepec	13	6,935	297	948	1,040	73	1,214	30	21	168	1,218	14	59	0	7	0	0	2	169	5,260	75.85%
17	3	469	Santiago Jocotepec	16	8,363	219	1,211	1,394	869	398	9	44	39	831	28	59	0	29	1	1	1	161	5,294	63.30%
18	4	22	Concepción Pápalo	5	2,139	59	131	379	13	61	117	38	94	452	8	23	0	0	3	1	0	50	1,429	66.81%
19	4	27	Cuyamecalco Villa de Zaragoza	6	2,596	66	375	116	30	61	118	39	24	170	9	5	0	11	1	0	0	62	1,087	41.87%
20	4	29	Eloxochitlán de Flores Magón	6	2,635	18	509	141	11	70	8	8	22	359	23	7	0	11	0	0	0	102	1,289	48.92%
21	4	38	Huauतेpec	8	3,866	10	1,638	43	26	81	48	5	37	1,265	36	0	1	11	0	0	0	63	3,264	84.43%
22	4	39	Huautla de Jiménez	39	20,933	183	4,190	4,254	77	444	123	104	571	4,876	567	74	6	23	7	4	1	618	16,122	77.02%
23	4	58	Mazatlán Villa de Flores	20	8,064	91	1,589	1,283	84	464	175	35	44	423	25	35	3	14	0	0	0	329	4,594	56.97%
24	4	95	San Andrés Teotilápam	5	2,687	63	328	165	4	75	63	14	25	459	18	161	131	2	0	0	0	85	1,593	59.29%
25	4	106	San Antonio Nanahuatípam	2	985	7	119	42	7	9	43	56	6	283	1	0	0	1	5	0	2	22	603	61.22%
26	4	115	San Bartolomé Ayautla	5	2,763	27	536	583	55	109	26	42	601	196	10	2	0	2	0	0	0	72	2,261	81.83%
27	4	136	San Francisco Chapulapa	2	1,286	33	264	80	8	59	129	13	10	111	0	3	0	1	0	0	0	37	748	58.16%
28	4	139	San Francisco Huehuetlán	1	714	9	68	82	28	7	1	1	6	104	11	5	0	0	0	0	0	56	378	52.94%
29	4	160	San Jeronimo Tecóatl	3	1,108	8	68	63	45	4	2	2	3	46	0	4	0	1	0	0	0	49	295	26.62%
30	4	175	San Juan Bautista Cuicatlán	19	7,224	718	1,235	404	55	630	195	102	464	1,088	40	190	7	23	3	1	0	237	5,392	74.64%
31	4	187	Chiquihuitlán de Benito Juárez	3	1,627	32	532	113	14	85	18	6	17	53	0	11	0	12	1	0	0	48	942	57.90%
32	4	189	San Juan Coatzacoatz	2	1,408	8	369	17	10	17	79	3	7	88	348	1	0	3	0	0	0	46	996	70.74%
33	4	193	San Juan de Los Cués	3	1,773	40	162	248	7	38	94	18	5	203	2	8	2	3	0	0	0	21	851	48.00%

Resultados de la votación por municipio de la elección de Gobernador del Estado
Proceso Electoral Ordinario 2015-2016

No	Dtto	Cve	Municipio	Casillas	Lista Nominal	PAN	PRI	PRD	PVEM	PT	PUP	NA	PSD	MORENA	PRS	PAN PRD	PRI_PVEM NA	PRI PVEM	PRI NA	PVEM NA	CNR	Votos Nulos	Total Votos	Participación	
34	4	220	San Juan Tepeuxila	4	1,835	68	252	161	15	139	104	9	17	164	8	44	0	1	0	0	1	63	1,046	57.00%	
35	4	228	San Lorenzo Cuaunecuiltitla	1	458	2	195	33	0	75	0	2	0	10	0	1	0	4	0	0	0	0	20	342	74.67%
36	4	234	San Lucas Zoquiápan	7	4,396	553	644	233	386	139	66	40	58	190	16	40	4	17	5	0	0	172	2,563	58.30%	
37	4	244	San Martín Toxpalan	5	2,442	15	334	145	3	19	357	38	19	257	2	6	0	1	1	0	0	30	1,227	50.25%	
38	4	255	San Mateo Yoloxochitlán	4	2,315	41	442	149	12	259	12	6	25	272	10	12	2	20	0	0	0	76	1,338	57.80%	
39	4	275	San Miguel Santa Flor	1	576	1	94	7	6	87	8	5	18	76	1	2	1	2	0	0	0	0	308	53.47%	
40	4	309	San Pedro Jaltepetongo	1	394	4	69	7	8	11	26	5	61	26	2	0	0	0	0	0	0	21	240	60.91%	
41	4	311	San Pedro Jocotipac	1	642	4	98	15	7	23	9	5	6	71	2	1	0	0	2	0	0	16	259	40.34%	
42	4	320	San Pedro Ocopetatlillo	1	552	1	232	2	9	2	3	2	13	39	3	1	0	6	2	0	0	20	335	60.69%	
43	4	324	San Pedro Sochiápan	6	2,950	144	446	204	25	23	181	107	61	314	25	37	0	8	2	0	0	73	1,650	55.93%	
44	4	328	San Pedro Teutila	6	2,896	71	510	346	9	60	63	15	7	220	1	63	1	11	0	0	2	52	1,431	49.41%	
45	4	354	Santa Ana Ateixtlahuaca	1	323	5	70	50	10	5	1	0	12	43	3	0	0	0	0	0	0	14	213	65.94%	
46	4	355	Santa Ana Cuauhtémoc	1	515	8	109	41	4	30	16	2	9	24	3	0	0	1	2	0	0	19	268	52.04%	
47	4	375	Santa Cruz Acatepec	2	910	3	183	204	19	7	28	24	103	37	0	1	0	4	3	0	0	31	647	71.10%	
48	4	399	Santa María la Asunción	4	2,049	453	464	44	53	91	5	9	23	70	4	40	0	5	0	0	0	120	1,381	67.40%	
49	4	417	Santa María Ixcatlán	1	390	14	85	132	0	23	0	2	9	10	1	2	0	0	0	0	0	13	291	74.62%	
50	4	426	Santa María Pápalo	2	1,473	16	136	142	12	51	201	19	115	175	6	1	0	0	0	0	0	38	912	61.91%	
51	4	432	Santa María Tecomavaca	2	1,422	8	233	57	62	21	91	149	24	377	3	2	1	43	0	2	0	41	1,114	78.34%	
52	4	435	Santa María Teopoxco	6	2,889	35	1,068	72	18	12	68	10	13	538	23	3	0	8	1	0	0	92	1,961	67.88%	
53	4	437	Santa María Texcatitlan	2	782	1	262	215	2	12	6	0	5	86	0	2	0	1	0	0	0	15	607	77.62%	
54	4	439	Santa María Tlaxitac	3	1,128	106	214	20	7	73	12	29	7	157	2	15	7	4	4	0	0	51	708	62.77%	
55	4	491	Santiago Texcalcingo	4	1,729	13	759	64	23	23	71	18	7	30	3	2	3	19	0	0	0	21	1,056	61.08%	
56	4	531	Santos Reyes Pápalo	3	1,651	17	272	50	4	193	44	33	13	48	21	0	0	0	1	0	0	42	738	44.70%	
57	4	545	Teotitlán de Flores Magón	13	6,850	153	1,214	1,169	62	137	195	370	38	1,450	25	33	3	22	5	3	0	192	5,071	74.03%	
58	4	558	Valerio Trujano	2	1,242	7	108	119	96	55	108	29	80	299	60	4	0	8	0	0	0	10	983	79.15%	
59	5	7	Asunción Nochixtlán	24	12,682	608	1,657	1,029	114	1,841	272	47	708	2,194	65	76	5	36	4	0	4	320	8,980	70.81%	
60	5	21	Concepción Buenavista	2	526	25	110	16	8	10	6	3	1	21	1	0	0	3	0	0	0	4	208	39.54%	
61	5	46	Magdalena Jaltepec	5	2,397	57	261	165	21	118	80	15	13	87	5	8	1	4	2	1	0	43	881	36.75%	
62	5	53	Magdalena Yodocono de Porfirio Díaz	2	1,036	22	128	28	4	35	119	3	0	61	7	0	0	0	0	0	0	5	412	39.77%	
63	5	54	Magdalena Zahuatlán	1	301	18	39	18	5	16	1	2	1	34	2	1	0	0	0	0	0	5	142	47.18%	
64	5	86	San Andrés Dinicuiti	4	1,704	23	333	313	140	37	16	3	8	247	9	2	0	2	0	0	0	30	1,163	68.25%	
65	5	90	San Andrés Lagunas	1	363	17	87	26	5	9	0	0	0	40	1	1	0	3	1	0	0	5	195	53.72%	
66	5	91	San Andrés Nuxiño	2	1,354	38	333	65	21	72	7	6	7	72	5	3	0	8	0	1	0	32	670	49.48%	

Resultados de la votación por municipio de la elección de Gobernador del Estado
Proceso Electoral Ordinario 2015-2016

No	Dtto	Cve	Municipio	Casillas	Lista Nominal	PAN	PRI	PRD	PVEM	PT	PUP	NA	PSD	MORENA	PRS	PAN PRD	PRI_PVEM NA	PRI PVEM	PRI NA	PVEM NA	CNR	Votos Nulos	Total Votos	Participación
67	5	93	San Andrés Sinaxtla	1	543	32	71	34	5	28	7	4	2	69	2	3	0	6	0	0	0	7	270	49.72%
68	5	99	San Andrés Zautla	5	2,911	53	729	644	10	208	17	9	37	364	12	38	0	18	0	0	0	37	2,176	74.75%
69	5	103	San Antonio Acutla	1	211	8	26	20	4	7	36	1	0	17	2	1	0	0	0	0	0	11	133	63.03%
70	5	113	San Bartolo Soyaltepec	2	490	11	87	29	4	25	1	4	3	56	0	2	1	7	0	0	0	9	239	48.78%
71	5	126	San Cristobal Suchixtlahuaca	1	235	16	47	9	2	5	0	3	0	22	2	1	0	0	0	0	0	5	112	47.66%
72	5	137	San Francisco Chindua	1	557	5	96	46	7	55	12	1	2	17	2	1	0	4	0	0	0	3	251	45.06%
73	5	141	San Francisco Jaltepetongo	2	792	20	126	120	5	19	36	3	3	92	5	3	0	2	0	0	1	13	448	56.57%
74	5	144	San Francisco Nuxaño	1	277	5	45	28	0	6	44	1	0	5	0	2	1	6	0	0	0	8	151	54.51%
75	5	147	San Francisco Telixtlahuaca	16	8,807	168	1,327	857	70	1,305	511	27	118	1,577	73	30	1	23	1	0	2	141	6,231	70.75%
76	5	148	San Francisco Teopan	1	257	8	90	27	4	6	1	1	0	7	0	1	0	1	0	0	0	6	152	59.14%
77	5	158	San Jerónimo Sosola	5	1,931	52	151	105	26	304	62	9	25	165	11	2	1	1	2	0	1	24	941	48.73%
78	5	174	San Juan Bautista Coixtlahuaca	5	2,028	41	458	77	35	43	7	14	15	216	6	5	1	8	1	0	0	37	964	47.53%
79	5	177	San Juan Bautista Jayacatlán	2	992	23	133	27	13	6	1	5	0	84	4	1	0	2	0	0	0	21	320	32.26%
80	5	196	San Juan Diuxi	2	836	12	116	26	12	31	135	4	6	45	3	0	0	1	0	0	0	43	434	51.91%
81	5	215	San Juan Sayultepec	1	591	21	45	32	5	44	7	3	3	81	3	4	0	3	0	0	0	7	258	43.65%
82	5	217	San Juan Tamazola	5	2,150	25	294	165	7	160	63	41	13	68	38	5	0	8	0	0	0	21	908	42.23%
83	5	221	San Juan Teposcolula	2	999	20	212	76	8	32	3	10	2	130	0	2	0	1	1	0	0	19	516	51.65%
84	5	224	San Juan Yucuita	1	563	17	122	30	1	45	3	2	1	80	2	2	1	2	0	0	0	12	320	56.84%
85	5	248	San Mateo Etlatongo	2	837	24	85	108	6	41	14	5	4	73	1	2	0	2	0	0	1	10	376	44.92%
86	5	254	San Mateo Tlapiltepec	1	160	21	41	9	0	11	1	1	0	5	1	0	0	1	0	0	0	1	92	57.50%
87	5	262	San Miguel Chichahua	5	1,561	132	117	96	11	69	197	16	8	158	3	5	0	4	0	0	1	74	891	57.08%
88	5	269	San Miguel Huautla	3	899	11	197	35	13	11	53	8	7	41	1	0	0	3	0	0	0	23	403	44.83%
89	5	272	San Miguel Peras	4	2,173	66	423	374	17	116	66	17	13	94	4	11	1	8	0	0	0	76	1,286	59.18%
90	5	273	San Miguel Piedras	2	876	26	254	103	4	60	4	9	7	37	4	1	0	2	0	0	0	8	519	59.25%
91	5	279	San Miguel Tecamatlán	1	245	7	43	6	1	14	29	2	0	5	1	0	0	0	0	0	0	2	110	44.90%
92	5	281	San Miguel Tequixtepec	3	704	30	132	58	11	16	7	8	3	24	3	4	0	2	1	0	0	6	305	43.32%
93	5	285	San Miguel Tulancingo	1	273	11	26	21	3	7	2	2	16	14	1	0	0	0	0	0	0	3	106	38.83%
94	5	292	San Pablo Huitzo	10	5,042	402	971	412	81	333	127	79	13	1,108	43	30	1	15	1	0	0	112	3,728	73.94%
95	5	302	San Pedro Coxcaltepec Cántaros	2	612	28	77	66	6	37	3	2	6	48	1	3	0	0	0	0	0	10	287	46.90%
96	5	319	San Pedro Nopala	1	546	14	135	15	9	4	2	5	0	15	0	1	0	3	0	0	0	6	209	38.28%
97	5	327	San Pedro Teozacoalco	2	892	21	201	56	7	19	41	1	2	82	8	0	0	3	0	0	0	20	461	51.68%
98	5	329	San Pedro Tidaá	2	583	9	64	28	5	17	57	6	6	42	4	1	0	1	2	0	0	9	251	43.05%
99	5	330	San Pedro Topiltepec	2	275	2	32	3	1	3	59	0	4	78	1	0	0	2	0	0	0	7	192	69.82%

Resultados de la votación por municipio de la elección de Gobernador del Estado
Proceso Electoral Ordinario 2015-2016

No	Dtto	Cve	Municipio	Casillas	Lista Nominal	PAN	PRI	PRD	PVEM	PT	PUP	NA	PSD	MORENA	PRS	PAN PRD	PRI_PVEM NA	PRI PVEM	PRI NA	PVEM NA	CNR	Votos Nulos	Total Votos	Participación
100	5	334	San Pedro Y San Pablo Teposcolula	7	3,132	80	645	174	14	101	33	10	12	1,012	13	2	1	13	0	0	2	64	2,176	69.48%
101	5	338	San Pedro Yucunama	1	174	5	56	3	7	1	0	3	2	18	3	0	0	1	0	0	0	5	104	59.77%
102	5	352	San Vicente Nuñú	1	388	58	94	4	2	13	2	0	0	25	0	0	3	2	0	0	0	5	208	53.61%
103	5	391	Santa Inés de Zaragoza	3	1,204	49	285	57	12	32	5	5	5	90	16	2	0	6	0	0	0	12	576	47.84%
104	5	396	Santa Magdalena Jicotlán	1	68	3	28	1	0	8	0	0	0	1	2	2	0	0	0	0	0	0	45	66.18%
105	5	398	Santa María Apazco	2	1,283	11	126	60	12	188	17	12	3	52	5	0	0	1	0	1	0	65	553	43.10%
106	5	402	Santa María Chachoápam	1	607	31	40	26	7	68	1	1	4	54	3	6	0	1	0	0	0	11	253	41.68%
107	5	403	Villa de Chilapa de Díaz	4	1,494	22	202	58	10	23	15	10	1	60	2	1	1	10	0	0	0	17	432	28.92%
108	5	423	Santa María Nativitas	2	482	8	85	41	6	12	3	9	3	83	1	0	0	0	0	0	0	11	262	54.36%
109	5	428	Santa María Peñoles	11	4,624	35	1,249	285	39	109	962	12	73	161	9	1	0	17	0	0	2	109	3,063	66.24%
110	5	452	Santiago Apoala	2	817	12	164	52	23	99	11	7	8	51	1	0	0	4	0	0	0	19	451	55.20%
111	5	457	Santiago Cacaloxtepic	3	1,563	574	490	24	4	8	2	1	15	78	1	9	0	1	0	0	0	17	1,224	78.31%
112	5	464	Santiago Huaucuililla	2	431	40	46	65	3	26	0	1	0	22	1	2	0	1	0	0	0	16	223	51.74%
113	5	465	Santiago Ihuitlán Plumas	2	304	11	41	29	5	10	7	3	3	22	0	3	0	3	0	0	0	3	140	46.05%
114	5	479	Santiago Nacaltepec	4	1,407	42	225	46	28	53	84	9	4	115	1	0	2	2	0	0	0	16	627	44.56%
115	5	480	Santiago Nejapilla	1	159	2	48	3	1	3	2	1	0	6	0	1	0	1	0	0	0	4	72	45.28%
116	5	485	Santiago Suchilquitongo	12	7,099	163	1,602	1,035	48	822	208	16	21	578	27	28	8	37	2	1	1	104	4,701	66.22%
117	5	488	Santiago Tenango	2	1,399	53	194	67	14	91	31	6	2	112	4	5	1	9	1	0	0	12	602	43.03%
118	5	489	Santiago Tepetlapa	1	93	3	17	7	1	7	0	1	1	6	0	1	0	1	0	0	0	1	46	49.46%
119	5	493	Santiago Tilantongo	6	2,200	99	263	120	25	180	223	24	19	176	3	3	0	4	1	0	0	63	1,203	54.68%
120	5	494	Santiago Tillo	1	416	8	56	32	2	35	8	3	2	49	5	5	0	1	0	0	0	8	214	51.44%
121	5	495	Santiago Tlazoyaltepec	7	3,174	95	585	280	66	169	110	26	34	235	11	8	1	8	0	0	2	114	1,744	54.95%
122	5	511	Santo Domingo Nuxaá	5	2,054	67	424	87	15	117	72	9	6	159	6	6	5	4	1	0	0	18	996	48.49%
123	5	518	Santo Domingo Tlatayápam	1	107	1	34	1	1	3	1	0	1	5	0	0	0	2	0	0	0	0	49	45.79%
124	5	521	Santo Domingo Tonaltepec	1	200	2	48	4	3	19	3	0	2	7	2	0	0	1	0	1	0	5	97	48.50%
125	5	523	Santo Domingo Yanhuitlán	3	1,140	38	119	48	36	31	10	11	60	81	2	5	2	2	0	0	1	20	466	40.88%
126	5	524	Santo Domingo Yodohino	1	336	13	50	95	6	8	1	0	0	14	1	2	0	1	0	0	0	6	197	58.63%
127	5	527	Santo Tomás Mazaltepec	3	1,644	22	212	42	11	99	10	3	5	227	4	3	0	14	1	0	0	15	668	40.63%
128	5	539	Villa de Tamazulápam del Progreso	11	5,382	139	739	255	37	838	71	111	19	1,233	13	7	1	9	2	0	3	100	3,577	66.46%
129	5	543	Villa Tejúpam de La Unión	3	1,774	28	369	293	10	55	2	12	97	362	6	12	2	8	0	0	0	39	1,295	73.00%
130	5	547	Teotongo	2	762	11	64	86	3	24	10	5	3	135	4	3	0	1	0	1	2	13	365	47.90%
131	5	548	Tepelmeme Villa de Morelos	3	1,142	46	165	22	9	17	1	3	2	72	2	1	1	6	0	0	0	10	357	31.26%
132	5	551	Tlacotepec Plumas	1	318	16	75	26	7	3	1	2	0	19	1	3	0	0	0	0	0	5	158	49.69%

Resultados de la votación por municipio de la elección de Gobernador del Estado
Proceso Electoral Ordinario 2015-2016

No	Dtto	Cve	Municipio	Casillas	Lista Nominal	PAN	PRI	PRD	PVEM	PT	PUP	NA	PSD	MORENA	PRS	PAN PRD	PRI_PVEM NA	PRI PVEM	PRI NA	PVEM NA	CNR	Votos Nulos	Total Votos	Participación
133	5	556	La Trinidad Vista Hermosa	1	213	7	37	15	3	4	4	1	0	24	0	4	0	0	0	0	0	6	105	49.30%
134	5	565	Yutanduchi de Guerrero	2	838	14	268	12	7	33	180	5	4	20	2	0	0	1	0	0	0	41	587	70.05%
135	6	5	Asunción Cuyotepeji	2	861	252	300	7	1	8	0	0	1	70	1	3	0	4	0	0	0	14	661	76.77%
136	6	13	Calihualá	3	900	6	119	83	1	4	6	4	6	117	1	2	0	1	0	0	0	7	357	39.67%
137	6	25	Cosoltepec	3	678	16	149	49	9	12	3	11	2	117	5	0	0	2	2	0	0	10	387	57.08%
138	6	31	Fresnillo de Trujano	2	798	5	199	133	2	10	1	3	11	138	1	6	0	3	0	0	0	12	524	65.66%
139	6	32	Guadalupe de Ramírez	3	1,156	9	237	37	3	281	1	26	0	159	1	0	0	1	2	0	0	16	773	66.87%
140	6	37	Heroica Ciudad de Huajuapán de León	95	54,142	4,606	6,271	1,828	261	1,310	317	309	207	9,331	218	227	18	117	3	3	14	689	25,729	47.52%
141	6	55	Mariscala de Juárez	8	2,717	372	668	225	32	221	9	110	7	332	11	5	2	3	0	0	11	70	2,078	76.48%
142	6	96	San Andrés Tepetlapa	1	347	0	60	60	0	11	0	20	0	12	0	3	0	1	0	0	19	0	186	53.60%
143	6	149	San Francisco Tlapancingo	3	1,588	4	128	88	4	46	2	123	2	25	1	13	0	2	2	0	0	19	459	28.90%
144	6	157	San Jerónimo Silacayoapilla	2	1,176	4	160	44	7	16	2	7	5	71	1	1	0	4	0	0	0	18	340	28.91%
145	6	162	San Jorge Nuchita	5	2,417	230	568	87	15	106	4	1	1	85	4	5	0	9	0	0	0	51	1,166	48.24%
146	6	163	San José Ayuquila	2	1,047	11	93	116	4	62	0	0	2	9	1	2	0	1	0	0	0	36	337	32.19%
147	6	179	San Juan Bautista Suchitepec	2	404	8	210	181	11	10	7	1	1	49	0	3	0	4	0	0	0	19	504	100.00%
148	6	180	San Juan Bautista Tlachichilco	2	983	106	145	13	1	7	0	2	0	28	0	2	0	4	0	0	0	8	316	32.15%
149	6	188	San Juan Cieneguilla	1	418	73	113	18	4	6	0	3	1	37	0	5	0	3	0	0	0	10	273	65.31%
150	6	200	San Juan Ihualtepec	2	625	26	108	148	2	6	0	0	2	38	0	10	0	1	0	0	0	7	348	55.68%
151	6	230	San Lorenzo Victoria	2	805	152	96	27	3	5	6	3	4	8	1	4	0	1	0	0	0	33	343	42.61%
152	6	237	San Marcos Arteaga	3	1,266	19	323	195	8	53	1	3	2	32	0	4	0	5	0	0	0	27	672	53.08%
153	6	245	San Martín Zacatepec	3	1,223	5	402	318	0	9	0	2	0	65	2	6	5	1	0	0	0	8	823	67.29%
154	6	249	San Mateo Nejápam	2	769	11	108	176	2	16	0	1	10	27	1	0	0	2	0	0	0	9	363	47.20%
155	6	258	San Miguel Ahuehuetitlán	4	1,883	406	404	81	2	199	5	2	1	79	1	6	0	7	0	0	4	34	1,231	65.37%
156	6	260	San Miguel Amatitlán	13	4,901	1,487	985	238	9	656	5	14	4	137	1	18	4	4	0	0	0	89	3,651	74.50%
157	6	288	San Nicolás Hidalgo	2	786	34	110	107	5	7	2	7	9	52	1	0	0	0	0	0	0	16	350	44.53%
158	6	335	San Pedro y San Pablo Tequixtepec	7	1,432	58	276	213	12	43	5	19	9	201	5	6	1	5	2	0	0	31	886	61.87%
159	6	349	San Simón Zahuatlán	3	2,130	13	401	281	12	12	5	4	3	16	2	10	0	22	0	0	3	44	828	38.87%
160	6	374	Santa Catarina Zapoquila	1	357	5	161	125	3	6	0	2	0	0	2	5	0	10	0	0	0	16	335	93.84%
161	6	377	Santa Cruz de Bravo	1	289	3	77	65	4	1	1	1	1	18	0	1	1	1	0	0	0	4	178	61.59%
162	6	382	Santa Cruz Tacache de Mina	5	2,051	259	566	281	10	17	0	16	4	125	1	9	1	5	0	0	0	20	1,314	64.07%
163	6	401	Santa María Camotlán	2	1,396	26	264	183	7	7	1	0	2	101	2	3	0	4	1	0	0	10	611	43.77%
164	6	456	Santiago Ayuquilla	3	1,822	367	471	147	14	26	4	6	3	89	3	6	0	14	0	0	0	32	1,182	64.87%
165	6	459	Villa de Santiago Chazumba	10	3,313	99	890	593	27	26	9	14	21	609	9	5	4	4	0	0	0	68	2,378	71.78%

Resultados de la votación por municipio de la elección de Gobernador del Estado
Proceso Electoral Ordinario 2015-2016

No	Dtto	Cve	Municipio	Casillas	Lista Nominal	PAN	PRI	PRD	PVEM	PT	PUP	NA	PSD	MORENA	PRS	PAN PRD	PRI_PVEM NA	PRI PVEM	PRI NA	PVEM NA	CNR	Votos Nulos	Total Votos	Participación
166	6	462	Santiago del Río	2	540	40	164	78	3	7	0	5	4	78	1	0	1	1	0	1	0	12	395	73.15%
167	6	463	Santiago Huajolotitlán	6	3,327	357	597	259	46	58	11	9	7	340	5	15	0	7	0	0	1	48	1,760	52.90%
168	6	477	Santiago Miltepec	1	305	44	284	97	14	3	0	1	2	15	2	1	0	1	0	0	0	12	476	100.00%
169	6	486	Santiago Tamazola	8	3,083	147	935	491	6	51	3	4	19	65	2	14	4	18	0	0	0	49	1,808	58.64%
170	6	502	Santiago Yucuyachi	2	850	4	231	158	2	19	0	4	3	41	1	2	0	1	0	0	0	11	477	56.12%
171	6	520	Santo Domingo Tonalá	11	5,908	32	871	889	34	668	8	12	17	303	12	11	2	7	0	0	0	179	3,045	51.54%
172	6	533	Santos Reyes Yucuna	1	734	3	77	31	0	100	1	1	1	51	3	0	0	1	0	0	0	9	278	37.87%
173	6	534	Silacayoápam	17	5,508	51	1,349	1,166	18	126	4	6	12	338	5	10	1	18	1	0	0	115	3,220	58.46%
174	6	568	Zapotitlán Lagunas	4	2,309	119	398	91	8	490	4	2	2	64	1	6	0	7	1	0	0	69	1,262	54.66%
175	6	569	Zapotitlán Palmas	2	1,262	19	139	20	11	146	2	6	5	61	0	2	0	2	0	1	0	27	441	34.94%
176	7	19	Coicoyán de las Flores	10	5,092	12	240	308	29	297	63	25	31	389	28	2	0	5	0	0	0	75	1,504	29.54%
177	7	23	Constancia del Rosario	5	2,896	4	57	25	3	32	25	6	18	1,612	8	0	0	1	0	0	0	36	1,827	63.09%
178	7	36	Mesones Hidalgo	6	3,346	20	229	321	52	128	100	10	18	261	8	3	1	2	0	0	0	40	1,193	35.65%
179	7	71	Putla Villa de Guerrero	43	22,965	226	2,017	1,114	251	1,954	332	134	431	6,081	606	35	11	52	2	1	17	835	14,099	61.39%
180	7	73	La Reforma	5	2,354	9	320	78	75	206	137	5	9	199	3	0	1	18	0	0	0	18	1,078	45.79%
181	7	85	San Andrés Cabecera Nueva	4	1,987	10	508	86	45	559	3	2	2	145	4	0	0	40	1	0	0	51	1,456	73.28%
182	7	208	San Juan Mixtepec	15	6,993	42	372	529	57	100	27	45	78	1,437	66	13	0	8	0	0	0	161	2,935	41.97%
183	7	240	San Martín Itunyoso	4	1,834	6	202	116	7	56	9	7	12	399	1	0	0	0	0	0	0	50	865	47.16%
184	7	242	San Martín Peras	16	7,923	112	940	493	108	498	46	53	42	328	11	5	0	20	1	1	0	175	2,833	35.76%
185	7	298	San Pedro Amuzgos	7	4,511	18	1,412	1,080	16	109	15	4	65	526	8	8	1	5	0	0	0	52	3,319	73.58%
186	7	345	San Sebastián Tecomaxtlahuaca	13	6,061	90	581	799	52	147	36	22	26	502	14	5	3	13	0	0	1	122	2,413	39.81%
187	7	378	Santa Cruz Itundujia	16	7,529	99	2,650	1,816	146	67	8	10	8	677	3	16	0	45	0	0	0	153	5,698	75.68%
188	7	416	Santa María Ipalapa	8	3,575	227	310	636	8	119	488	8	9	207	2	31	0	3	0	0	0	131	2,179	60.95%
189	7	448	Santa María Zacatepec	21	11,642	54	2,724	2,033	412	174	290	24	30	1,462	21	16	3	110	0	0	0	234	7,587	65.17%
190	7	470	Santiago Juxtlahuaca	43	21,915	379	4,185	1,055	176	544	149	70	350	6,423	380	27	5	39	1	1	1	527	14,312	65.31%
191	8	16	Chalcatongo de Hidalgo	14	6,349	49	762	821	272	567	83	276	70	1,038	15	17	5	22	6	7	0	224	4,234	66.69%
192	8	40	Ixpantepec Nieves	4	1,136	16	128	104	11	23	4	8	10	225	11	0	0	4	0	1	0	36	581	51.14%
193	8	49	Magdalena Peñasco	6	2,576	27	339	470	24	69	23	10	20	369	15	11	0	2	0	1	0	64	1,444	56.06%
194	8	78	San Agustín Atenango	3	1,578	10	235	182	5	9	61	2	4	159	2	1	0	3	0	0	0	32	705	44.68%
195	8	83	San Agustín Tlacotepec	2	674	9	65	131	5	10	48	3	4	71	0	3	1	0	0	0	0	19	369	54.75%
196	8	102	San Antonino Monte Verde	9	4,808	48	1,227	704	57	88	18	20	20	104	7	8	0	24	2	0	1	120	2,448	50.92%
197	8	107	San Antonio Sinicahua	4	1,010	14	122	131	16	25	4	7	10	144	10	6	0	5	0	1	0	32	527	52.18%
198	8	118	San Bartolomé Yucuañe	1	284	4	14	16	2	12	4	2	3	92	5	1	0	1	0	0	0	8	164	57.75%

Resultados de la votación por municipio de la elección de Gobernador del Estado
Proceso Electoral Ordinario 2015-2016

No	Dtto	Cve	Municipio	Casillas	Lista Nominal	PAN	PRI	PRD	PVEM	PT	PUP	NA	PSD	MORENA	PRS	PAN PRD	PRI_PVEM NA	PRI PVEM	PRI NA	PVEM NA	CNR	Votos Nulos	Total Votos	Participación
199	8	124	San Cristobal Amoltepec	2	840	8	26	38	3	20	81	6	5	215	4	2	0	0	0	0	0	23	431	51.31%
200	8	130	San Esteban Atatlahuca	7	2,685	25	228	507	28	51	344	9	13	315	10	7	3	1	0	0	1	79	1,621	60.37%
201	8	171	San Juan Achiutla	1	337	8	126	80	2	7	62	1	5	30	2	2	0	2	0	0	0	29	356	100.00%
202	8	210	San Juan Númí	9	4,863	30	992	359	50	67	219	16	16	344	8	4	2	10	1	1	0	75	2,194	45.12%
203	8	218	San Juan Teita	1	428	7	26	22	2	17	2	3	1	121	3	0	0	0	0	0	0	8	212	49.53%
204	8	239	San Martín Huamelúlpam	2	771	5	139	17	3	12	17	1	4	89	5	0	1	4	2	0	0	22	321	41.63%
205	8	250	San Mateo Peñasco	3	1,505	12	144	259	22	40	83	14	12	132	9	8	3	2	0	1	0	49	790	52.49%
206	8	253	San Mateo Sindihui	3	1,511	17	134	173	8	11	113	11	7	60	2	0	0	2	0	0	0	32	570	37.72%
207	8	257	San Miguel Achiutla	1	550	2	77	47	0	17	51	2	1	96	0	1	2	2	0	0	0	7	305	55.45%
208	8	268	San Miguel el Grande	5	2,731	26	170	224	11	99	56	22	13	692	9	7	0	2	0	0	0	53	1,384	50.68%
209	8	284	San Miguel Tlacotepec	5	2,460	37	172	168	20	184	122	23	19	248	4	7	1	3	0	0	0	45	1,053	42.80%
210	8	295	San Pablo Tijaltepec	4	1,565	20	87	113	12	52	42	11	8	184	7	2	0	0	0	0	0	30	568	36.29%
211	8	315	San Pedro Martir Yucuxaco	2	1,014	14	98	52	9	51	17	6	3	158	2	1	0	3	0	0	0	14	428	42.21%
212	8	318	San Pedro Molinos	1	525	6	32	78	1	4	0	2	0	22	1	1	0	0	0	0	0	4	151	28.76%
213	8	343	San Sebastián Nicananduta	2	1,241	13	135	117	10	21	1	5	0	115	1	4	0	2	0	0	1	9	434	34.97%
214	8	371	Santa Catarina Tayata	1	501	4	50	23	14	17	2	1	2	25	0	0	0	2	1	0	0	6	147	29.34%
215	8	372	Santa Catarina Ticuá	2	717	19	58	66	22	31	24	5	14	243	3	1	0	2	0	0	0	24	512	71.41%
216	8	373	Santa Catarina Yosonotú	4	1,144	10	48	119	11	45	51	8	6	204	5	8	0	1	0	0	0	30	546	47.73%
217	8	380	Santa Cruz Nundaco	4	2,063	11	143	200	18	70	12	10	11	178	5	12	0	0	0	0	0	37	707	34.27%
218	8	383	Santa Cruz Tacahua	2	856	13	188	63	6	31	1	2	3	106	2	1	0	3	0	0	0	14	433	50.58%
219	8	384	Santa Cruz Tayata	2	408	9	86	56	6	46	3	2	7	167	4	0	0	0	1	0	0	27	414	100.00%
220	8	394	Santa Lucía Monteverde	8	4,275	26	266	402	30	465	34	19	16	580	10	8	0	3	0	0	0	135	1,994	46.64%
221	8	409	Santa María del Rosario	1	358	9	54	20	6	10	0	2	0	26	1	1	0	0	0	0	0	3	132	36.87%
222	8	424	Santa María Nduayaco	3	415	10	152	25	5	22	0	2	6	31	1	3	0	3	0	0	0	8	268	64.58%
223	8	431	Santa María Tataltepec	1	176	1	21	171	5	5	1	1	1	11	1	3	0	0	0	0	0	8	229	100.00%
224	8	445	Santa María Yolotepec	1	314	3	41	24	10	48	133	3	5	71	1	1	0	0	0	0	0	8	348	100.00%
225	8	446	Santa María Yosoyúa	3	1,139	5	82	33	8	101	16	4	7	165	2	1	0	6	0	0	0	19	449	39.42%
226	8	447	Santa María Yucuhiti	8	4,668	64	444	303	53	146	321	22	48	688	15	10	2	8	1	0	1	122	2,248	48.16%
227	8	482	Santiago Nundiche	2	749	13	85	130	8	50	3	4	5	167	6	0	0	1	0	0	0	24	496	66.22%
228	8	483	Santiago Nuyoo	3	1,471	33	68	185	5	46	7	8	2	145	62	3	5	0	0	0	0	18	587	39.90%
229	8	500	Santiago Yolomécatl	4	1,524	83	153	161	12	88	6	6	3	328	4	11	0	6	1	0	0	21	883	57.94%
230	8	501	Santiago Yosondúa	12	5,565	84	588	1,157	61	171	13	29	24	475	12	34	4	12	0	0	0	325	2,989	53.71%
231	8	510	Santo Domingo Ixcatlán	1	523	4	45	86	3	6	43	5	5	89	2	1	0	2	0	0	0	20	311	59.46%

Resultados de la votación por municipio de la elección de Gobernador del Estado
Proceso Electoral Ordinario 2015-2016

No	Dtto	Cve	Municipio	Casillas	Lista Nominal	PAN	PRI	PRD	PVEM	PT	PUP	NA	PSD	MORENA	PRS	PAN PRD	PRI_PVEM NA	PRI PVEM	PRI NA	PVEM NA	CNR	Votos Nulos	Total Votos	Participación
232	8	528	Santo Tomás Ocotepec	4	2,627	8	171	192	12	21	205	9	12	266	54	4	0	1	0	0	0	34	989	37.65%
233	8	532	Santos Reyes Tepejillo	2	842	72	161	156	8	35	2	2	4	97	3	3	0	3	0	0	0	22	568	67.46%
234	8	549	Heroica Villa Tezoatlán de Segura y Luna, Cuna de la Independencia de Oaxaca	19	9,283	363	1,260	948	44	990	42	54	37	712	24	12	0	14	1	0	0	167	4,668	50.29%
235	8	553	Heroica Ciudad de Tlaxiaco	51	28,358	353	2,984	1,901	236	1,970	1,421	428	379	7,484	178	60	15	85	16	1	0	587	18,098	63.82%
236	9	1	Abejones	2	877	22	23	28	17	55	8	8	17	105	16	2	0	0	1	0	0	26	328	37.40%
237	9	34	Guelatao de Juárez	1	433	18	53	27	2	54	4	1	13	88	4	3	0	0	0	0	0	7	274	63.28%
238	9	42	Ixtlán de Juárez	13	5,272	338	777	303	52	193	224	20	130	1,070	43	34	0	10	0	0	4	101	3,299	62.58%
239	9	45	Magdalena Apasco	8	5,015	168	509	179	39	422	98	13	138	686	26	28	3	6	1	0	2	55	2,373	47.32%
240	9	62	Natividad	1	400	22	49	37	7	36	2	11	4	31	6	2	1	0	2	0	0	7	217	54.25%
241	9	65	Nuevo Zoquiápam	3	1,153	30	112	44	10	16	22	11	3	107	2	3	0	2	0	0	0	17	379	32.87%
242	9	74	Reyes Etna	5	2,661	63	280	104	9	276	24	6	50	320	6	18	7	12	2	0	0	38	1,215	45.66%
243	9	94	San Andrés Solaga	3	1,181	26	115	47	7	118	7	4	7	133	3	2	0	1	0	0	0	26	496	42.00%
244	9	97	San Andrés Yaá	1	388	3	51	6	1	19	0	2	4	114	3	0	0	4	0	0	0	22	229	59.02%
245	9	111	San Baltazar Yatzaqui el Bajo	3	541	18	78	20	3	14	8	4	3	119	3	2	0	1	0	0	0	9	282	52.13%
246	9	119	San Bartolomé Zoogocho	1	278	8	31	13	2	5	2	2	2	46	4	0	0	0	0	0	0	9	124	44.60%
247	9	125	San Cristóbal Lachirioag	2	1,047	19	309	17	23	23	9	10	14	194	5	2	0	6	1	0	0	46	678	64.76%
248	9	135	San Francisco Cajonos	1	348	6	41	5	3	10	10	1	1	52	0	0	0	0	0	0	0	9	138	39.66%
249	9	142	San Francisco Lachigoló	4	2,332	114	192	75	16	119	34	11	8	218	20	8	2	6	1	0	0	31	855	36.66%
250	9	153	San Ildefonso Villa Alta	7	2,573	63	489	94	6	68	92	18	19	525	14	7	0	3	0	0	0	70	1,468	57.05%
251	9	172	San Juan Atepec	2	1,123	61	107	30	8	65	92	6	138	83	14	2	0	5	0	0	0	22	633	56.37%
252	9	173	San Juan Bautista Atatlahuca	2	1,278	15	216	70	8	208	7	7	5	150	3	4	1	0	0	0	0	23	717	56.10%
253	9	176	San Juan Bautista Guelache	8	4,108	167	540	253	21	196	22	15	46	621	42	15	6	18	0	0	0	52	2,014	49.03%
254	9	183	San Juan Bautista Valle Nacional	30	16,954	1,074	1,771	456	152	1,200	1,105	168	1,220	3,495	243	105	3	59	3	0	2	433	11,489	67.77%
255	9	185	San Juan Chicomezúchil	1	248	23	90	15	6	22	3	2	1	8	0	6	0	0	0	0	0	2	178	71.77%
256	9	194	San Juan del Estado	4	1,897	175	234	156	15	115	29	4	84	182	7	19	1	4	1	0	0	41	1,067	56.25%
257	9	197	San Juan Evangelista Analco	1	329	19	38	11	11	5	1	16	43	56	0	0	0	0	0	1	0	11	212	64.44%
258	9	202	San Juan Juquila Vijanos	3	1,309	17	178	32	13	90	41	16	25	232	12	1	0	0	0	0	1	34	692	52.86%
259	9	212	San Juan Petlapa	4	1,736	63	158	62	13	82	31	18	32	498	24	7	0	5	0	0	0	108	1,101	63.42%
260	9	214	San Juan Quiotepec	4	1,716	14	620	50	9	140	16	4	10	206	5	2	2	3	0	0	5	22	1,108	64.57%
261	9	216	San Juan Tabaá	2	811	9	135	38	3	44	3	0	1	30	0	0	1	3	1	0	0	9	277	34.16%
262	9	222	San Juan Yaeé	2	969	33	255	38	6	30	31	7	2	127	3	3	0	2	0	0	0	18	555	57.28%
263	9	223	San Juan Yatzaona	1	326	3	73	1	1	4	123	3	1	20	1	1	0	2	0	0	0	11	244	74.85%

Resultados de la votación por municipio de la elección de Gobernador del Estado
Proceso Electoral Ordinario 2015-2016

No	Dtto	Cve	Municipio	Casillas	Lista Nominal	PAN	PRI	PRD	PVEM	PT	PUP	NA	PSD	MORENA	PRS	PAN PRD	PRI_PVEM NA	PRI PVEM	PRI NA	PVEM NA	CNR	Votos Nulos	Total Votos	Participación
264	9	246	San Mateo Cajonos	1	471	3	93	10	4	30	4	5	0	73	2	0	0	1	0	0	0	13	238	50.53%
265	9	256	San Melchor Betaza	2	806	4	148	19	4	9	27	10	4	182	0	1	1	0	0	0	0	17	426	52.85%
266	9	259	San Miguel Aloápam	3	1,797	221	309	84	42	34	21	10	132	67	4	7	0	10	0	1	0	42	984	54.76%
267	9	261	San Miguel Amatlán	2	762	41	171	24	12	19	6	22	4	65	3	2	0	3	1	0	0	13	386	50.66%
268	9	266	San Miguel del Río	1	222	11	28	61	1	3	2	0	0	7	0	2	0	0	0	0	0	4	119	53.60%
269	9	278	Villa Talea de Castro	3	1,667	72	228	46	15	250	23	5	5	94	4	10	0	3	0	0	1	29	785	47.09%
270	9	286	San Miguel Yotao	1	421	18	101	47	6	15	18	9	2	34	4	0	0	0	0	0	0	9	263	62.47%
271	9	294	San Pablo Macuiltianguis	2	772	7	20	22	6	8	1	6	87	256	10	5	0	0	0	0	0	9	437	56.61%
272	9	297	San Pablo Yaganiza	2	765	38	54	25	3	8	3	2	0	117	4	4	0	0	0	0	0	10	268	35.03%
273	9	301	San Pedro Cajonos	2	834	7	90	21	2	41	6	6	3	206	5	0	0	0	0	0	0	7	394	47.24%
274	9	336	San Pedro Yaneri	2	629	9	86	26	6	9	20	3	53	134	16	1	0	1	0	0	0	12	376	59.78%
275	9	337	San Pedro Yólox	5	1,775	95	405	56	36	83	20	18	14	138	10	1	0	2	0	0	0	42	920	51.83%
276	9	359	Santa Ana Yareni	1	707	29	47	38	16	32	16	3	4	131	2	0	0	0	0	0	0	22	340	48.09%
277	9	363	Santa Catarina Ixtepeji	4	1,976	64	255	39	11	55	39	4	35	78	7	3	0	2	0	0	0	12	604	30.57%
278	9	365	Santa Catarina Lachatao	3	1,040	88	227	50	18	46	10	11	5	54	3	4	1	5	0	0	0	31	553	53.17%
279	9	420	Santa María Jalteanguis	1	469	13	38	21	2	7	3	0	57	43	3	3	0	1	0	0	0	6	197	42.00%
280	9	433	Santa María Temascalapa	1	695	6	101	30	4	5	61	2	8	129	6	1	0	1	0	0	0	30	384	55.25%
281	9	443	Santa María Yalina	1	228	12	38	5	2	4	0	4	1	47	0	1	0	0	0	0	0	2	116	50.88%
282	9	444	Santa María Yavesía	1	342	2	39	18	2	16	3	3	0	97	4	0	0	1	0	0	0	4	189	55.26%
283	9	458	Santiago Camotlán	5	2,118	58	310	156	9	50	96	20	21	496	8	34	0	6	0	0	0	58	1,322	62.42%
284	9	461	Santiago Comaltepec	3	1,064	49	104	52	7	45	37	6	24	132	10	6	0	2	0	0	0	24	498	46.80%
285	9	472	Santiago Lalopa	1	344	4	70	17	2	46	6	1	3	76	2	0	0	0	0	0	0	5	232	67.44%
286	9	474	Santiago Laxopa	2	927	5	53	26	7	44	97	4	79	59	7	1	0	1	0	0	0	15	398	42.93%
287	9	497	Santiago Xiacuí	3	1,234	79	189	85	12	93	122	10	22	87	3	7	0	2	1	0	0	18	730	59.16%
288	9	504	Santiago Zochila	1	333	10	32	17	6	11	15	4	3	73	2	0	0	0	0	0	0	4	177	53.15%
289	9	514	Santo Domingo Roayaga	1	613	5	248	13	5	12	0	2	4	45	0	1	0	3	0	0	0	13	351	57.26%
290	9	519	Santo Domingo Tomaltepec	4	2,290	262	154	48	27	100	42	12	3	241	7	14	0	5	0	1	2	21	939	41.00%
291	9	522	Santo Domingo Xagacía	1	697	9	90	7	5	15	22	1	4	181	6	0	0	2	0	0	0	17	359	51.51%
292	9	541	Tanetze de Zaragoza	3	1,198	23	160	114	6	34	25	6	5	157	7	4	0	2	0	0	0	14	557	46.49%
293	9	544	Teococuilco de Marcos Pérez	2	972	44	103	13	12	12	28	6	0	104	4	1	0	5	0	0	0	19	351	36.11%
294	9	546	Teotitlán del Valle	7	4,582	315	256	129	49	596	43	31	16	369	15	16	2	11	0	1	0	78	1,927	42.06%
295	9	552	Tlaxiactac de Cabrera	13	6,815	325	662	168	52	227	57	22	18	480	49	30	3	27	2	0	3	84	2,209	32.41%
296	9	559	Capulápam de Méndez	2	1,112	31	116	37	5	60	5	2	11	253	8	0	0	0	0	0	0	23	551	49.55%

Resultados de la votación por municipio de la elección de Gobernador del Estado
Proceso Electoral Ordinario 2015-2016

No	Dtto	Cve	Municipio	Casillas	Lista Nominal	PAN	PRI	PRD	PVEM	PT	PUP	NA	PSD	MORENA	PRS	PAN PRD	PRI_PVEM NA	PRI PVEM	PRI NA	PVEM NA	CNR	Votos Nulos	Total Votos	Participación
297	9	560	Villa de Etla	15	7,733	388	1,309	860	58	789	80	47	159	1,482	51	65	3	22	2	0	2	141	5,458	70.58%
298	9	562	Villa Hidalgo	3	1,359	8	203	15	3	17	26	8	8	205	5	0	1	0	0	0	10	19	528	38.85%
299	10	4	Asunción Cacalotepec	4	1,708	115	175	60	17	108	14	10	25	361	15	36	1	11	0	0	0	56	1,004	58.78%
300	10	60	Mixistlán de la Reforma	4	1,693	59	264	84	29	122	250	17	11	115	4	7	3	2	0	0	0	57	1,024	60.48%
301	10	191	San Juan Comaltepec	4	1,731	147	236	44	11	130	4	16	9	199	4	18	0	1	0	0	0	40	859	49.62%
302	10	192	San Juan Cotzocón	26	14,060	504	3,118	475	131	1,178	126	61	36	1,075	71	59	6	45	6	1	0	193	7,085	50.39%
303	10	201	San Juan Juquila Mixes	5	2,518	113	167	49	50	283	22	19	24	271	10	6	1	4	0	0	0	86	1,105	43.88%
304	10	206	San Juan Lalana	20	10,784	143	3,000	370	75	3,000	14	28	21	512	13	12	1	30	0	0	0	286	7,505	69.59%
305	10	207	San Juan Mazatlán	25	11,833	424	2,588	410	124	1,243	277	151	54	619	27	35	1	28	4	1	0	280	6,266	52.95%
306	10	231	San Lucas Camotlán	3	1,646	44	198	19	7	10	3	2	2	50	4	43	0	1	0	0	0	28	411	24.97%
307	10	274	San Miguel Quetzaltepec	9	4,938	199	1,010	74	66	204	114	17	9	132	23	11	5	36	1	0	0	120	2,021	40.93%
308	10	321	San Pedro Ocotepc	3	1,296	117	150	19	13	31	3	7	3	58	2	6	0	1	0	0	0	24	434	33.49%
309	10	333	San Pedro y San Pablo Ayutla	8	3,703	254	565	99	40	399	23	18	14	374	7	44	1	20	0	0	0	121	1,979	53.44%
310	10	397	Santa María Alotepec	5	1,955	54	92	38	8	56	13	8	8	236	5	4	0	5	0	0	1	73	601	30.74%
311	10	436	Santa María Tepantlali	4	2,040	150	444	46	32	140	21	13	8	94	4	10	0	6	0	1	0	55	1,024	50.20%
312	10	438	Santa María Tlahuiltepec	10	5,628	117	234	90	69	574	36	30	35	490	24	5	1	5	0	0	1	152	1,863	33.10%
313	10	455	Santiago Atitlán	4	2,098	99	293	46	14	154	109	9	17	183	3	23	2	5	0	0	0	62	1,019	48.57%
314	10	460	Santiago Choápam	5	2,182	56	714	71	16	155	5	15	6	164	7	17	5	6	0	0	0	51	1,288	59.03%
315	10	466	Santiago Ixcuintepc	2	955	52	319	34	1	36	2	3	1	61	0	1	0	2	0	0	0	18	530	55.50%
316	10	499	Santiago Yaveo	10	4,460	188	732	132	18	1,099	4	7	5	135	5	33	2	11	1	1	0	96	2,469	55.36%
317	10	503	Santiago Zacatepec	7	3,189	116	370	131	40	314	26	13	9	232	11	22	3	14	1	0	0	85	1,387	43.49%
318	10	517	Santo Domingo Tepuxtepec	6	3,416	113	615	65	49	165	20	83	8	123	7	8	1	13	10	0	4	81	1,365	39.96%
319	10	540	Tamazulápam del Espíritu Santo	9	4,964	200	223	176	47	543	14	28	90	350	8	22	0	5	1	0	1	100	1,808	36.42%
320	10	554	Totontepec Villa de Morelos	8	3,613	302	319	117	31	242	16	14	15	344	14	52	2	3	3	0	1	91	1,566	43.34%
321	11	12	El Barrio de la Soledad	19	10,045	1,507	2,321	731	61	229	47	51	101	838	364	67	8	44	4	0	0	211	6,584	65.55%
322	11	15	Chahuities	14	7,941	271	1,494	570	283	1,399	71	118	125	844	20	52	1	48	0	1	0	380	5,677	71.49%
323	11	57	Matías Romero Avendaño	54	29,038	2,940	4,136	962	219	1,061	165	1,001	209	3,532	181	123	15	79	17	1	2	629	15,272	52.59%
324	11	72	Reforma de Pineda	4	2,054	77	655	187	42	60	12	13	13	357	18	6	0	3	0	1	0	78	1,522	74.10%
325	11	199	San Juan Guichicovi	43	21,929	294	4,379	3,119	183	4,246	58	160	61	974	114	31	8	44	10	2	3	853	14,539	66.30%
326	11	263	San Miguel Chimalapa	9	4,647	120	1,194	779	21	56	12	8	17	241	7	18	0	22	1	0	0	64	2,560	55.09%
327	11	325	San Pedro Tapanatepec	18	9,737	2,575	3,015	165	189	174	11	8	12	686	5	36	1	69	3	0	0	135	7,084	72.75%
328	11	405	Santa María Chimalapa	11	4,855	148	1,116	381	58	231	28	42	33	228	18	6	0	9	0	0	1	142	2,441	50.28%
329	11	427	Santa María Petapa	18	11,006	401	2,370	763	34	1,896	27	40	41	845	23	77	3	37	1	0	3	194	6,755	61.38%

Resultados de la votación por municipio de la elección de Gobernador del Estado
Proceso Electoral Ordinario 2015-2016

No	Dtto	Cve	Municipio	Casillas	Lista Nominal	PAN	PRI	PRD	PVEM	PT	PUP	NA	PSD	MORENA	PRS	PAN PRD	PRI_PVEM NA	PRI PVEM	PRI NA	PVEM NA	CNR	Votos Nulos	Total Votos	Participación
330	11	481	Santiago Niltepec	8	4,033	28	1,019	814	6	733	2	4	11	358	8	9	1	6	0	0	1	73	3,073	76.20%
331	11	509	Santo Domingo Ingenio	12	6,365	850	1,896	381	75	189	15	369	16	623	8	31	2	23	27	2	0	185	4,692	73.72%
332	11	525	Santo Domingo Zanatepec	17	8,202	124	1,322	724	391	139	56	1,358	161	927	27	16	0	15	14	2	2	193	5,471	66.70%
333	12	33	Guadalupe Etla	3	1,946	84	196	82	14	225	6	4	22	231	8	12	0	8	1	0	0	24	917	47.12%
334	12	63	Nazareno Etla	5	3,091	136	372	219	27	283	11	3	10	470	13	10	4	12	0	0	0	43	1,613	52.18%
335	12	81	San Agustín Etla	4	2,968	147	331	135	34	214	21	15	13	409	40	14	5	21	2	0	1	48	1,450	48.85%
336	12	84	San Agustín Yatari	5	3,038	147	139	60	15	69	29	13	8	206	11	10	0	1	0	0	0	26	734	24.16%
337	12	88	San Andrés Huayápam	6	3,611	275	435	145	13	175	39	11	29	451	26	20	4	13	1	0	0	46	1,683	46.61%
338	12	89	San Andrés Ixtlahuaca	2	1,265	109	119	25	74	88	16	4	37	36	2	2	4	8	0	0	0	22	546	43.16%
339	12	132	San Felipe Tejalápam	8	5,077	213	534	144	44	158	565	18	9	405	11	7	6	14	0	0	0	72	2,200	43.33%
340	12	227	San Lorenzo Cacaotepec	16	10,162	458	1,209	425	75	580	252	24	96	1,227	65	70	8	40	3	2	0	127	4,661	45.87%
341	12	291	San Pablo Etla	15	9,939	612	1,014	373	63	532	227	27	50	1,422	131	53	5	36	1	0	4	130	4,680	47.09%
342	12	308	San Pedro Ixtlahuaca	9	5,929	374	622	248	58	355	219	19	45	430	20	34	3	20	0	0	0	85	2,532	42.71%
343	12	347	San Sebastián Tutla	19	12,169	951	1,422	589	62	679	138	30	74	1,758	149	119	11	43	10	0	12	162	6,209	51.02%
344	12	376	Santa Cruz Amilpas	13	8,120	704	1,134	532	67	543	340	35	57	1,344	174	48	9	16	4	0	5	168	5,180	63.79%
345	12	392	Santa Lucía del Camino	64	38,380	2,455	4,792	2,574	268	2,411	865	260	340	6,408	1,188	285	34	102	7	0	23	669	22,681	59.10%
346	12	537	Soledad Etla	7	4,022	148	835	306	72	606	46	14	220	453	25	13	3	8	1	0	2	58	2,810	69.87%
348	13	154	San Jacinto Amilpas	14	10,083	449	1,296	976	70	1,025	164	46	99	1,396	108	48	5	17	0	0	5	126	5,830	57.82%
349	13	400	Santa María Atzompa	31	21,413	726	2,006	887	115	1,404	308	65	154	2,824	143	91	18	66	2	2	3	242	9,056	42.29%
347	14	66	Oaxaca de Juárez	372	219,629	18,371	30,164	11,090	1,824	13,284	2,278	705	1,299	32,030	2,963	1,668	233	773	55	11	133	3,279	120,777	54.99%
350	15	26	Cuilápam de Guerrero	22	14,054	658	1,444	1,685	243	1,024	187	160	174	2,290	153	172	4	34	6	4	2	269	8,509	60.55%
351	15	104	San Antonio de la Cal	23	15,079	761	1,227	928	64	856	187	65	109	1,827	84	152	13	46	8	1	2	199	6,529	43.30%
352	15	339	San Raymundo Jalpan	3	1,722	84	164	115	44	54	9	5	57	261	11	11	3	3	0	0	0	18	839	48.72%
353	15	386	Santa Cruz Xoxocotlán	90	61,222	2,625	7,493	5,341	389	4,808	739	225	712	8,919	924	399	52	162	13	0	27	961	33,789	55.19%
354	15	566	Villa de Zaachila	38	25,813	470	3,390	2,089	376	1,056	304	328	693	3,576	180	88	39	59	1	2	4	359	13,014	50.42%
355	16	3	Ánimas Trujano	5	2,948	177	457	149	18	189	28	4	11	364	26	18	1	16	0	0	2	31	1,491	50.58%
356	16	8	Asunción Ocotlán	5	2,626	280	463	110	15	28	11	455	11	100	4	6	0	7	2	6	0	69	1,567	59.67%
357	16	10	Ayoquezco de Aldama	8	3,962	465	280	131	28	151	89	24	20	339	9	52	1	4	0	0	0	74	1,667	42.07%
358	16	17	Ciénega de Zimatlán	4	2,416	84	784	546	7	75	5	2	66	95	10	13	2	9	0	0	0	48	1,746	72.27%
359	16	47	Magdalena Mixtepec	1	724	18	106	162	6	19	96	1	3	43	0	10	0	0	0	0	0	23	487	67.27%
360	16	67	Ocotlán de Morelos	30	15,804	1,658	1,878	1,851	121	663	116	464	227	3,250	112	111	4	28	16	6	2	374	10,881	68.85%
361	16	80	San Agustín de las Juntas	9	6,107	310	671	317	39	477	63	14	27	722	48	39	3	25	1	0	1	71	2,828	46.31%
362	16	98	San Andrés Zabache	1	647	19	115	87	6	13	27	2	5	35	1	6	0	1	0	0	0	18	335	51.78%

Resultados de la votación por municipio de la elección de Gobernador del Estado
Proceso Electoral Ordinario 2015-2016

No	Dtto	Cve	Municipio	Casillas	Lista Nominal	PAN	PRI	PRD	PVEM	PT	PUP	NA	PSD	MORENA	PRS	PAN PRD	PRI_PVEM NA	PRI PVEM	PRI NA	PVEM NA	CNR	Votos Nulos	Total Votos	Participación
363	16	100	San Antonino Castillo Velasco	8	4,067	200	416	544	25	121	56	28	29	662	210	47	0	7	1	0	0	127	2,473	60.81%
364	16	101	San Antonino el Alto	3	1,676	93	322	191	26	36	42	23	8	124	11	5	0	1	0	0	0	57	939	56.03%
365	16	105	San Antonio Huitepec	7	3,071	179	244	230	24	249	258	14	288	328	12	60	0	7	0	0	0	77	1,970	64.15%
366	16	112	San Bartolo Coyotepec	10	6,276	391	720	391	26	519	68	20	41	1,019	76	61	2	25	3	0	3	87	3,452	55.00%
367	16	120	San Bernardo Mixtepec	4	2,180	173	245	234	19	119	51	19	11	164	8	26	1	4	0	0	0	51	1,125	51.61%
368	16	129	San Dionisio Ocotlán	2	928	61	146	89	2	74	3	8	9	101	4	5	0	2	0	0	0	18	522	56.25%
369	16	186	San Juan Chilateca	2	1,197	130	199	179	8	34	12	7	8	226	12	11	0	6	0	0	0	26	858	71.68%
370	16	241	San Martín Lachilá	2	886	67	120	77	3	18	168	1	3	18	2	8	0	2	1	0	1	21	510	57.56%
371	16	243	San Martín Tilcajete	2	1,380	82	136	96	6	43	6	14	11	172	6	10	1	0	0	0	0	41	624	45.22%
372	16	270	San Miguel Mixtepec	4	2,023	212	200	287	31	54	125	11	23	271	12	10	0	4	0	0	0	79	1,319	65.20%
373	16	290	San Pablo Cuatro Venados	2	934	25	236	37	18	63	120	10	19	34	3	5	0	6	0	0	0	46	622	66.60%
374	16	293	San Pablo Huixtepec	12	7,083	611	1,571	286	64	735	38	66	119	1,296	35	42	9	16	3	0	0	154	5,045	71.23%
375	16	299	San Pedro Apóstol	2	1,273	122	104	107	28	48	6	5	5	143	7	13	0	7	0	0	0	27	622	48.86%
376	16	313	San Pedro Mártir	2	1,411	102	211	176	15	51	6	40	5	57	4	8	0	3	1	0	0	42	721	51.10%
377	16	351	San Vicente Lachixío	3	1,833	51	119	251	17	59	21	4	3	84	4	8	0	0	0	0	0	50	671	36.61%
378	16	358	Santa Ana Tlapacoyan	3	1,654	338	122	111	13	35	6	6	8	114	9	32	0	3	0	0	0	44	841	50.85%
379	16	360	Santa Ana Zegache	5	2,916	78	733	758	13	99	9	9	9	193	12	20	0	17	0	0	0	65	2,015	69.10%
380	16	369	Santa Catarina Quiané	3	1,551	188	228	83	16	103	5	13	10	225	7	9	0	3	0	0	1	39	930	59.96%
381	16	379	Santa Cruz Mixtepec	5	2,584	127	354	232	21	67	86	16	17	384	14	24	0	6	0	0	0	97	1,445	55.92%
382	16	388	Santa Gertrudis	5	2,455	157	533	413	11	66	46	11	7	357	8	30	1	15	0	0	0	58	1,713	69.78%
383	16	389	Santa Inés del Monte	3	1,620	22	229	306	22	179	27	9	30	53	2	15	0	3	0	0	0	59	956	59.01%
384	16	390	Santa Inés Yatzeche	2	837	99	108	84	5	5	3	1	3	19	1	10	0	0	0	0	0	11	349	41.70%
385	16	395	Santa Lucía Ocotlán	4	2,736	114	472	160	12	79	49	15	9	159	4	8	1	9	1	0	0	71	1,163	42.51%
386	16	408	Santa María Coyotepec	3	2,039	122	337	110	16	83	21	7	15	196	16	16	4	7	0	0	0	34	984	48.26%
387	16	421	Santa María Lachixío	2	1,081	32	104	226	8	42	11	5	9	118	7	6	0	3	0	0	0	71	642	59.39%
388	16	430	Santa María Sola	2	1,114	98	75	282	18	42	7	3	4	23	1	27	0	4	0	0	0	43	627	56.28%
389	16	453	Santiago Apóstol	6	3,306	365	324	273	17	110	17	17	18	186	15	23	0	8	1	0	0	79	1,453	43.95%
390	16	526	Santo Tomás Jalieza	5	2,426	315	369	319	17	173	17	8	84	123	10	43	0	1	0	0	0	72	1,551	63.93%
391	16	555	Trinidad Zaachila	4	2,274	33	357	487	12	56	13	9	69	441	13	19	1	3	2	0	0	69	1,584	69.66%
392	16	570	Zimatlán de Álvarez	26	14,752	1,660	2,312	1,354	459	1,056	213	234	136	2,144	100	168	4	28	6	2	2	465	10,343	70.11%
393	17	50	Magdalena Teitipac	4	2,736	77	149	36	15	44	8	6	8	122	5	16	4	4	0	0	0	49	543	19.85%
394	17	64	Nejapa de Madero	11	5,397	980	524	304	37	174	9	20	20	311	9	60	0	17	0	0	0	74	2,539	47.04%
395	17	75	Rojas de Cuauhtémoc	2	897	72	115	81	7	49	5	11	6	75	10	12	0	2	0	0	1	12	458	51.06%

Resultados de la votación por municipio de la elección de Gobernador del Estado
Proceso Electoral Ordinario 2015-2016

No	Dtto	Cve	Municipio	Casillas	Lista Nominal	PAN	PRI	PRD	PVEM	PT	PUP	NA	PSD	MORENA	PRS	PAN PRD	PRI_PVEM NA	PRI PVEM	PRI NA	PVEM NA	CNR	Votos Nulos	Total Votos	Participación
396	17	109	San Baltazar Chichicápam	4	2,285	27	462	882	6	30	4	7	5	346	5	12	0	8	0	0	0	59	1,853	81.09%
397	17	114	San Bartolo Yautepec	1	510	200	63	18	4	2	0	0	0	28	1	8	0	1	0	0	0	7	332	65.10%
398	17	117	San Bartolomé Quialana	3	2,167	194	187	50	28	27	4	5	3	29	1	14	0	4	1	0	0	44	591	27.27%
399	17	122	San Carlos Yautepec	18	6,760	1,420	923	538	51	106	12	30	15	256	12	96	0	19	0	0	1	135	3,614	53.46%
400	17	128	San Dionisio Ocoatepec	13	7,654	327	497	291	58	485	18	25	27	346	14	17	2	6	0	0	0	100	2,213	28.91%
401	17	143	San Francisco Logueche	3	1,658	95	187	31	12	58	13	16	13	198	9	0	1	4	0	0	0	38	675	40.71%
402	17	159	San Jerónimo Taviche	2	1,151	53	231	51	13	11	3	4	2	96	3	7	3	2	0	0	0	21	500	43.44%
403	17	161	San Jerónimo Tlacoahuaya	8	4,040	268	582	163	33	110	27	21	15	394	39	18	2	17	4	0	0	75	1,768	43.76%
404	17	168	San José Lachiguiri	5	2,819	155	437	91	43	66	35	34	43	325	18	5	0	4	0	0	0	88	1,344	47.68%
405	17	195	San Juan del Río	2	1,042	42	202	22	39	26	3	6	7	27	3	4	0	7	1	0	0	13	402	38.58%
406	17	198	San Juan Guelavía	4	2,376	113	323	55	16	88	16	7	3	146	29	3	1	2	0	0	0	29	831	34.97%
407	17	204	San Juan Lachigalla	4	2,192	337	297	36	19	524	9	8	10	32	0	3	0	2	0	0	0	42	1,319	60.17%
408	17	205	San Juan Lajarcia	1	539	58	140	42	1	3	0	0	6	39	1	4	0	3	0	1	0	3	301	55.84%
409	17	219	San Juan Teitipac	4	1,992	141	280	69	33	63	13	14	8	84	9	25	1	21	0	0	0	63	824	41.37%
410	17	226	San Lorenzo Albarradas	4	2,037	109	325	30	20	168	5	13	130	57	16	3	0	4	0	0	0	39	919	45.12%
411	17	233	San Lucas Quiavini	2	1,455	85	167	16	5	222	5	6	2	26	4	3	0	0	0	1	0	21	563	38.69%
412	17	235	San Luis Amatlán	6	2,682	171	595	64	54	66	139	29	14	139	13	0	0	11	0	0	0	80	1,375	51.27%
413	17	282	San Miguel Tilquiápam	4	2,231	164	138	152	19	50	20	20	24	236	9	14	0	8	0	0	0	82	936	41.95%
414	17	296	San Pablo Villa de Mitla	16	8,798	1,254	1,991	247	353	890	41	36	53	537	90	56	6	204	0	2	2	218	5,980	67.97%
415	17	314	San Pedro Mártir Quiechapa	1	541	32	101	28	6	10	13	2	1	40	2	6	0	0	0	0	0	7	248	45.84%
416	17	323	San Pedro Quiatoni	13	6,909	598	1,673	286	130	246	49	48	37	407	19	29	0	22	1	1	0	203	3,749	54.26%
417	17	326	San Pedro Taviche	2	789	35	165	55	7	175	3	3	2	9	3	2	0	2	0	0	0	16	477	60.46%
418	17	331	San Pedro Totolápam	4	2,263	237	187	105	20	141	4	9	7	121	6	7	0	3	1	0	0	20	868	38.36%
419	17	340	San Sebastián Abasolo	2	1,492	115	172	46	15	62	26	2	3	84	2	9	0	1	0	0	0	7	544	36.46%
420	17	346	San Sebastián Teitipac	3	1,631	203	241	41	13	49	5	12	4	96	3	8	1	4	1	0	0	25	706	43.29%
421	17	356	Santa Ana del Valle	3	1,699	90	140	76	19	109	9	7	27	66	6	12	0	4	0	0	0	23	588	34.61%
422	17	357	Santa Ana Tavela	1	641	122	136	30	3	3	1	2	4	23	0	15	1	3	0	0	0	20	363	56.63%
423	17	368	Santa Catarina Minas	2	1,381	87	184	130	18	65	13	9	12	170	7	11	0	2	2	0	0	42	752	54.45%
424	17	381	Santa Cruz Papalutla	2	1,481	81	178	83	13	44	8	4	2	240	6	18	1	3	1	0	0	21	703	47.47%
425	17	410	Santa María del Tule	13	6,512	365	844	271	30	359	45	16	17	703	40	40	3	27	1	0	3	76	2,840	43.61%
426	17	412	Santa María Guelacé	1	570	28	77	46	6	24	15	4	3	48	10	5	2	3	0	0	0	17	288	50.53%
427	17	429	Santa María Quiebolani	2	1,199	304	167	60	14	9	6	6	3	55	2	15	0	11	0	0	0	14	666	55.55%
428	17	450	Santa María Zoquitlán	6	2,627	166	393	157	36	168	6	19	10	87	1	14	0	6	0	0	0	58	1,121	42.67%

Resultados de la votación por municipio de la elección de Gobernador del Estado
Proceso Electoral Ordinario 2015-2016

No	Dtto	Cve	Municipio	Casillas	Lista Nominal	PAN	PRI	PRD	PVEM	PT	PUP	NA	PSD	MORENA	PRS	PAN PRD	PRI_PVEM NA	PRI PVEM	PRI NA	PVEM NA	CNR	Votos Nulos	Total Votos	Participación
429	17	476	Santiago Matatlán	12	7,246	712	721	363	78	346	72	48	35	442	21	43	3	15	1	2	0	140	3,042	41.98%
430	17	505	Santo Domingo Albarradas	1	576	24	77	41	6	23	3	10	5	83	1	7	0	4	0	0	0	10	294	51.04%
431	17	550	Tlacolula de Matamoros	30	17,259	2,078	2,333	1,488	216	786	166	132	139	1,985	104	204	4	90	1	0	3	299	10,028	58.10%
432	17	561	Villa Díaz Ordaz	10	4,679	347	527	200	60	268	23	49	28	349	18	17	1	19	4	1	0	92	2,003	42.81%
433	17	563	Yaxe	4	1,791	183	320	74	10	55	2	9	5	88	2	7	0	5	0	0	0	46	806	45.00%
434	18	9	Asunción Tlacolulita	2	631	4	138	60	0	81	1	2	2	70	6	1	0	1	0	0	0	14	380	60.22%
435	18	35	Guevea de Humboldt	7	3,788	36	1,174	130	25	13	6	18	7	439	20	5	0	12	0	0	0	55	1,940	51.21%
436	18	51	Magdalena Tequisistlán	10	5,274	247	799	518	29	301	261	21	43	1,743	31	5	0	10	0	0	0	135	4,143	78.56%
437	18	52	Magdalena Tlaxiaco	2	1,016	19	96	96	10	191	7	2	5	372	6	0	0	0	0	0	0	16	820	80.71%
438	18	280	San Miguel Tenango	1	609	10	142	58	4	14	7	4	1	13	2	7	0	5	0	0	0	14	281	46.14%
439	18	305	San Pedro Huamelula	14	7,072	259	917	1,116	17	156	90	25	34	1,480	635	22	0	10	2	1	0	196	4,960	70.14%
440	18	411	Santa María Ecatepec	5	2,206	186	228	157	60	54	4	13	16	212	166	14	1	6	0	0	0	38	1,155	52.36%
441	18	413	Santa María Guienagati	4	2,050	10	435	79	13	14	5	6	12	156	80	2	0	7	2	1	0	23	845	41.22%
442	18	419	Santa María Jalapa del Marqués	16	9,018	172	1,476	918	81	191	68	28	31	3,049	86	15	1	15	1	0	1	169	6,302	69.88%
443	18	422	Santa María Mixtequilla	6	3,423	47	452	252	48	1,080	31	9	19	645	8	4	0	11	0	0	1	45	2,652	77.48%
444	18	441	Santa María Totolapilla	1	729	7	143	62	2	116	5	1	7	70	32	2	0	0	0	0	0	22	469	64.33%
445	18	454	Santiago Astata	7	2,838	71	613	152	7	62	6	24	15	461	12	9	2	11	1	0	0	39	1,485	52.33%
446	18	471	Santiago Lachiguiri	8	3,567	22	853	423	12	28	2	14	9	262	10	8	0	4	0	1	0	60	1,708	47.88%
447	18	473	Santiago Laollaga	5	2,841	34	593	111	41	185	7	126	6	699	15	1	0	19	3	0	0	53	1,893	66.63%
448	18	507	Santo Domingo Chihuitán	2	1,038	4	376	39	3	353	3	2	5	197	1	0	0	4	0	0	0	19	1,006	96.92%
449	18	513	Santo Domingo Petapa	13	6,227	34	1,565	519	13	74	3	909	36	1,185	45	9	0	1	3	1	0	63	4,460	71.62%
450	18	515	Santo Domingo Tehuantepec	84	46,421	1,830	5,367	8,705	365	4,182	664	129	266	6,274	172	390	12	69	6	2	6	828	29,267	63.05%
451	19	6	Asunción Ixtaltepec	25	11,756	159	4,016	2,356	97	127	29	265	14	1,399	12	94	6	69	5	2	1	243	8,894	75.65%
452	19	41	Ciudad Ixtepec	37	19,987	494	3,918	1,499	156	1,799	91	74	54	5,150	88	81	20	92	10	0	3	438	13,967	69.88%
453	19	76	Salina Cruz	105	61,755	5,718	7,684	4,062	253	3,242	655	249	180	7,186	307	515	33	115	19	2	5	961	31,186	50.50%
454	19	121	San Blas Atempa	22	13,539	74	3,523	4,969	104	126	29	26	46	1,309	21	61	1	51	0	0	0	146	10,486	77.45%
455	19	303	San Pedro Comitancillo	5	3,373	25	664	646	6	165	37	4	8	1,078	6	17	1	5	0	0	2	63	2,727	80.85%
456	19	306	San Pedro Huilotepec	3	2,213	68	465	299	8	162	203	22	1	373	22	5	0	6	0	0	0	37	1,671	75.51%
457	19	442	Santa María Xadani	10	5,705	859	704	301	863	24	49	3	12	661	142	9	0	5	0	0	0	21	3,653	64.03%
458	20	30	El Espinal	14	6,596	144	1,252	761	78	283	304	14	20	2,134	16	21	0	22	0	0	1	129	5,179	78.52%
459	20	43	Heroica Ciudad de Juchitán de Zaragoza	115	66,299	1,347	11,964	8,268	681	2,699	332	198	160	10,407	194	229	24	195	10	1	10	1,479	38,198	57.61%
460	20	127	San Dionisio del Mar	7	3,812	78	1,339	603	98	42	3	2	62	147	2	9	1	10	0	0	0	34	2,430	63.75%
461	20	138	San Francisco del Mar	11	5,244	22	1,673	146	13	28	971	4	4	454	2	1	0	0	0	0	0	22	3,340	63.69%

Resultados de la votación por municipio de la elección de Gobernador del Estado
Proceso Electoral Ordinario 2015-2016

No	Dtto	Cve	Municipio	Casillas	Lista Nominal	PAN	PRI	PRD	PVEM	PT	PUP	NA	PSD	MORENA	PRS	PAN PRD	PRI_PVEM NA	PRI PVEM	PRI NA	PVEM NA	CNR	Votos Nulos	Total Votos	Participación
462	20	140	San Francisco Ixhuatán	14	6,929	702	1,542	725	274	141	7	12	11	1,464	8	69	0	9	1	1	0	115	5,081	73.33%
463	20	247	San Mateo del Mar	15	9,110	334	2,183	1,095	80	213	46	49	23	712	19	56	4	28	0	0	1	306	5,149	56.52%
464	20	557	Unión Hidalgo	19	10,499	227	1,398	1,191	89	2,035	17	43	124	2,303	99	67	6	57	0	0	0	218	7,874	75.00%
465	21	18	Coatecas Altas	6	4,040	150	673	232	35	471	27	18	71	250	17	6	0	10	0	0	0	130	2,090	51.73%
466	21	20	La Compañía	6	2,676	112	564	81	40	132	453	9	13	55	5	2	0	6	0	0	0	65	1,537	57.44%
467	21	28	Heroica Ciudad de Ejutla de Crespo	30	16,162	3,602	3,284	315	124	874	193	92	226	1,320	189	132	12	48	8	3	2	536	10,960	67.81%
468	21	48	Magdalena Ocotlán	2	824	11	187	158	2	104	0	23	73	60	1	3	0	1	0	0	0	16	639	77.55%
469	21	68	La Pe	3	1,592	41	407	92	14	152	141	4	9	30	1	7	0	2	0	0	0	55	955	59.99%
470	21	77	San Agustín Amatengo	2	1,301	215	357	78	4	66	5	3	50	127	7	2	0	4	0	0	0	50	968	74.40%
471	21	134	San Francisco Cahuacua	5	2,071	97	182	264	26	84	95	21	8	267	75	15	1	1	1	0	0	37	1,174	56.69%
472	21	146	San Francisco Sola	2	1,121	42	175	45	13	93	2	7	8	68	5	9	4	0	0	0	0	16	487	43.44%
473	21	150	San Gabriel Mixtepec	6	3,222	60	743	96	28	104	35	10	16	646	168	11	3	21	1	0	0	51	1,993	61.86%
474	21	152	San Ildefonso Sola	1	515	26	83	103	9	27	2	3	3	8	3	4	1	0	0	0	0	24	296	57.48%
475	21	155	San Jacinto Tlacotepec	3	1,601	119	135	243	14	21	5	12	8	88	0	8	0	2	0	0	1	53	709	44.28%
476	21	156	San Jerónimo Coatlán	7	3,080	268	622	178	38	43	171	11	17	338	6	10	0	10	1	0	2	47	1,762	57.21%
477	21	169	San José del Progreso	8	4,652	338	882	386	45	123	17	32	31	392	119	29	8	25	0	0	7	99	2,533	54.45%
478	21	229	San Lorenzo Texmelúcan	7	4,073	152	525	293	43	92	12	38	40	511	109	12	5	7	1	0	6	100	1,946	47.78%
479	21	238	San Martín de los Cansecos	1	626	0	0	0	0	26	1	0	7	57	2	127	163	0	0	0	0	13	396	63.26%
480	21	267	San Miguel Ejutla	1	729	53	211	12	4	68	8	2	4	38	1	6	0	4	1	0	0	14	426	58.44%
481	21	287	San Nicolás	2	902	232	91	27	4	12	3	0	3	30	4	3	0	4	0	0	0	16	429	47.56%
482	21	312	San Pedro Juchatengo	2	1,206	33	379	60	6	9	96	2	1	103	3	4	1	9	0	0	0	26	732	60.70%
483	21	341	San Sebastián Coatlán	4	1,892	63	805	7	32	55	11	5	4	41	6	1	1	149	1	0	0	26	1,207	63.79%
484	21	348	San Simón Almolongas	4	2,274	131	223	28	20	41	33	10	17	188	60	12	5	5	1	0	0	48	822	36.15%
485	21	350	San Vicente Coatlán	5	2,753	76	521	87	22	116	37	11	7	26	5	2	3	6	0	0	6	87	1,012	36.76%
486	21	387	Santa Cruz Zenzontepec	20	10,719	205	1,198	1,298	180	206	58	59	71	1,112	69	33	0	18	0	2	0	462	4,971	46.38%
487	21	449	Santa María Zaniza	2	1,135	22	234	80	10	7	28	2	7	239	10	2	1	4	0	0	0	37	683	60.18%
488	21	451	Santiago Amoltepec	11	6,500	39	748	186	65	73	301	477	30	307	457	15	28	4	4	0	0	191	2,925	45.00%
489	21	478	Santiago Minas	2	1,059	36	71	40	11	421	0	2	4	6	27	0	0	3	1	1	0	29	652	61.57%
490	21	492	Santiago Textitlán	4	2,414	96	420	385	8	52	5	8	4	278	6	26	2	8	0	0	0	64	1,362	56.42%
491	21	516	Santo Domingo Teojomulco	5	3,003	178	256	281	15	91	2	12	20	235	178	7	8	21	4	0	0	72	1,380	45.95%
492	21	536	Villa Sola de Vega	18	8,736	686	1,212	399	84	1,339	114	321	339	280	408	31	80	18	8	3	1	356	5,679	65.01%
493	21	538	Taniche	1	643	19	141	8	4	65	0	37	1	10	24	0	8	1	4	0	0	23	345	53.65%
494	21	564	Yogana	2	1,105	76	245	19	18	40	0	5	5	8	27	0	3	3	4	0	0	38	491	44.43%

Resultados de la votación por municipio de la elección de Gobernador del Estado
Proceso Electoral Ordinario 2015-2016

No	Dtto	Cve	Municipio	Casillas	Lista Nominal	PAN	PRI	PRD	PVEM	PT	PUP	NA	PSD	MORENA	PRS	PAN PRD	PRI_PVEM NA	PRI PVEM	PRI NA	PVEM NA	CNR	Votos Nulos	Total Votos	Participación
495	21	567	San Mateo Yucutindoo	4	1,931	52	341	189	22	31	6	14	11	163	51	3	2	5	0	3	0	38	931	48.21%
496	22	56	Mártires de Tacubaya	2	1,067	27	52	32	1	46	31	5	3	84	0	0	0	1	0	0	0	8	290	27.18%
497	22	69	Pinotepa de Don Luis	9	4,512	10	1,307	1,304	15	50	2	4	4	683	7	10	2	13	0	0	1	63	3,475	77.02%
498	22	79	San Agustín Chayuco	6	2,963	23	542	755	33	23	8	8	14	324	9	14	0	12	0	0	0	53	1,818	61.36%
499	22	87	San Andrés Huaxpaltepec	6	4,328	76	699	349	29	231	543	24	10	945	12	17	2	8	0	0	1	80	3,026	69.92%
500	22	108	San Antonio Tepetlapa	5	2,713	16	117	145	6	56	5	6	12	343	4	3	1	2	0	0	0	53	769	28.35%
501	22	166	San José Estancia Grande	1	741	4	204	13	13	141	2	2	17	157	2	0	0	3	0	0	0	20	578	78.00%
502	22	178	San Juan Bautista Lo de Soto	5	1,996	215	486	158	20	231	28	14	12	204	3	36	0	4	1	0	1	96	1,509	75.60%
503	22	184	San Juan Cacahuatepec	12	6,391	38	1,379	758	62	76	298	46	151	1,324	9	4	1	19	3	0	2	236	4,406	68.94%
504	22	190	San Juan Colorado	13	6,289	28	2,093	1,623	31	37	292	14	10	551	7	12	0	14	0	0	0	113	4,825	76.72%
505	22	225	San Lorenzo	6	3,829	821	333	99	26	17	174	692	25	742	11	24	0	1	3	0	0	83	3,051	79.68%
506	22	283	San Miguel Tlacamama	5	2,527	36	543	299	22	99	428	15	26	471	6	6	0	16	1	0	0	90	2,058	81.44%
507	22	300	San Pedro Atoyac	6	2,852	18	851	1,041	12	11	2	6	14	186	1	4	0	10	0	0	0	53	2,209	77.45%
508	22	310	San Pedro Jicayán	13	7,426	43	1,449	1,771	66	121	117	18	62	1,460	26	26	2	36	0	0	0	170	5,367	72.27%
509	22	342	San Sebastián Ixcapa	7	2,980	16	771	816	18	22	10	12	36	506	7	6	0	14	1	0	0	40	2,275	76.34%
510	22	367	Santa Catarina Mechoacán	4	2,709	14	719	342	18	13	11	4	6	213	6	8	0	9	1	0	0	73	1,437	53.05%
511	22	407	Santa María Cortijo	2	950	22	185	35	5	309	98	6	11	45	0	1	0	1	0	0	0	17	735	77.37%
512	22	415	Santa María Huazolotitlán	15	7,945	49	1,944	1,816	27	790	20	17	14	843	17	31	6	34	3	0	1	160	5,772	72.65%
513	22	467	Santiago Ixtayutla	15	7,788	61	440	1,619	42	112	38	30	71	1,156	33	13	1	3	0	0	12	179	3,810	48.92%
514	22	468	Santiago Jamiltepec	24	13,338	174	4,241	1,136	106	224	63	42	66	3,401	54	47	4	44	8	0	5	236	9,851	73.86%
515	22	475	Santiago Llano Grande	5	2,731	8	556	54	4	1,017	1	0	1	227	4	2	2	4	1	0	0	24	1,905	69.75%
516	22	484	Santiago Pinotepa Nacional	64	36,976	521	7,064	8,477	165	1,308	141	178	125	3,798	61	280	25	127	8	6	4	709	22,997	62.19%
517	22	487	Santiago Tapextla	5	2,190	16	601	137	5	562	2	3	6	157	2	1	0	4	1	0	0	70	1,567	71.55%
518	22	506	Santo Domingo Armenta	4	2,274	56	510	717	4	161	4	0	11	69	1	40	0	19	1	0	0	45	1,638	72.03%
519	23	203	San Juan Lachao	5	2,945	69	419	61	26	49	35	16	43	627	29	4	0	7	1	0	0	66	1,452	49.30%
520	23	213	San Juan Quiahije	5	2,818	44	257	68	41	72	15	27	31	527	23	4	1	5	2	0	0	122	1,239	43.97%
521	23	271	San Miguel Panixtlahuaca	7	3,871	32	275	91	29	60	13	25	29	784	29	6	1	6	0	0	0	158	1,538	39.73%
522	23	316	San Pedro Mixtepec	51	32,893	2,164	5,651	1,631	361	2,160	109	84	76	4,699	113	461	265	266	5	0	3	538	18,586	56.50%
523	23	332	Villa de Tututepec de Melchor Ocampo	55	32,416	479	4,923	1,623	228	699	483	1,586	156	7,261	149	116	134	101	51	9	33	639	18,670	57.60%
524	23	364	Santa Catarina Juquila	22	10,924	599	1,929	636	232	2,287	43	47	68	2,027	29	35	22	45	3	4	1	310	8,317	76.14%
525	23	434	Santa María Temaxcaltepec	3	1,635	9	362	37	8	8	6	6	26	172	11	1	2	2	0	0	0	34	684	41.83%
526	23	490	Santiago Tetepec	8	3,284	480	561	50	86	744	9	10	6	450	12	16	0	3	2	0	1	74	2,504	76.25%
527	23	498	Santiago Yaitepec	4	2,619	33	630	214	62	86	92	15	27	411	21	2	1	13	1	0	13	49	1,670	63.76%

Resultados de la votación por municipio de la elección de Gobernador del Estado
Proceso Electoral Ordinario 2015-2016

No	Dtto	Cve	Municipio	Casillas	Lista Nominal	PAN	PRI	PRD	PVEM	PT	PUP	NA	PSD	MORENA	PRS	PAN PRD	PRI_PVEM NA	PRI PVEM	PRI NA	PVEM NA	CNR	Votos Nulos	Total Votos	Participación
528	23	530	Santos Reyes Nopala	20	11,383	114	3,037	440	80	200	34	44	133	2,479	97	14	11	42	2	0	0	200	6,927	60.85%
529	23	542	Tataltepec de Valdés	6	3,690	58	233	128	98	47	50	27	120	557	25	12	1	7	0	0	0	76	1,439	39.00%
530	24	14	Candelaria Loxicha	11	6,397	177	1,018	379	79	560	207	30	31	435	21	29	7	36	0	1	0	127	3,137	49.04%
531	24	59	Miahuatlán de Porfirio Díaz	54	31,839	2,731	5,295	527	264	997	761	180	302	5,338	164	103	11	66	2	0	4	699	17,444	54.79%
532	24	61	Monjas	4	2,174	139	306	27	29	173	7	13	12	107	5	7	1	1	0	0	0	32	859	39.51%
533	24	82	San Agustín Loxicha	30	15,433	1,735	2,610	913	210	329	118	111	88	990	118	151	3	77	0	0	1	305	7,759	50.28%
534	24	92	San Andrés Paxtlán	6	2,907	221	478	98	40	58	17	10	9	112	9	4	1	19	2	0	0	108	1,186	40.80%
535	24	110	San Baltazar Loxicha	3	2,057	133	412	36	21	113	88	12	9	115	5	2	0	18	2	0	0	37	1,003	48.76%
536	24	123	San Cristóbal Amatlán	6	3,272	316	331	129	39	124	55	33	39	392	18	13	0	10	0	0	0	114	1,613	49.30%
537	24	145	San Francisco Ozolotepec	3	1,322	84	199	68	13	64	16	17	10	169	8	4	0	3	0	0	4	28	687	51.97%
538	24	151	San Ildefonso Amatlán	4	1,624	173	456	15	19	31	5	10	7	51	1	3	0	8	0	0	0	59	838	51.60%
539	24	165	San José del Peñasco	3	1,421	26	478	9	12	8	25	3	0	32	2	0	1	9	0	0	0	13	618	43.49%
540	24	209	San Juan Mixtepec	1	518	69	38	33	12	38	4	4	11	47	5	4	0	0	0	0	0	6	271	52.32%
541	24	211	San Juan Ozolotepec	4	1,808	86	159	59	23	59	68	15	16	380	16	3	0	2	0	0	0	62	948	52.43%
542	24	236	San Marcial Ozolotepec	2	956	90	140	13	3	14	167	14	7	41	1	5	0	1	0	0	0	35	531	55.54%
543	24	252	San Mateo Río Hondo	6	2,417	690	649	50	13	49	15	8	1	132	3	27	2	12	0	0	0	48	1,699	70.29%
544	24	264	San Miguel Coatlán	3	2,078	69	460	34	20	73	49	8	5	67	3	2	0	6	0	0	2	48	846	40.71%
545	24	265	San Miguel del Puerto	11	5,760	341	723	242	75	235	123	42	31	394	17	46	16	17	0	0	0	83	2,385	41.41%
546	24	277	San Miguel Suchixtepec	4	1,989	149	160	85	16	37	9	12	10	148	8	9	0	5	0	0	0	47	695	34.94%
547	24	289	San Pablo Coatlán	6	2,894	183	670	84	37	81	15	39	20	477	25	27	0	7	0	1	0	58	1,724	59.57%
548	24	317	San Pedro Mixtepec	1	743	61	27	88	11	19	58	7	10	48	3	20	0	0	0	0	0	13	365	49.13%
549	24	344	San Sebastián Río Hondo	5	2,526	360	635	78	16	37	42	6	6	125	7	11	1	11	0	0	0	40	1,375	54.43%
550	24	353	Santa Ana	3	1,559	102	216	25	18	44	3	13	4	58	5	4	0	11	0	0	0	36	539	34.57%
551	24	361	Santa Catalina Quierí	1	688	34	19	6	6	20	7	8	18	221	1	3	0	0	0	0	1	12	356	51.74%
552	24	362	Santa Catarina Cuixtla	2	1,088	87	148	20	7	55	1	5	9	65	5	3	0	2	0	0	0	21	428	39.34%
553	24	366	Santa Catarina Loxicha	5	2,430	55	228	76	20	46	29	16	22	171	9	14	0	12	0	0	0	50	748	30.78%
554	24	370	Santa Catarina Quioquitani	1	321	51	50	23	3	13	1	1	1	57	1	3	0	0	0	0	0	4	208	64.80%
555	24	385	Santa Cruz Xitla	6	3,336	191	697	59	26	63	20	29	6	224	8	10	12	5	0	1	0	70	1,421	42.60%
556	24	393	Santa Lucía Miahuatlán	4	1,996	46	659	21	16	18	22	15	10	100	5	6	14	5	0	0	0	75	1,012	50.70%
557	24	425	Santa María Ozolotepec	6	2,478	321	174	66	30	37	178	17	13	172	13	24	0	8	1	0	4	79	1,137	45.88%
558	24	496	Santiago Xanica	4	1,850	137	186	72	13	32	15	14	14	235	13	12	12	2	0	0	0	48	805	43.51%
559	24	512	Santo Domingo Ozolotepec	1	659	48	96	9	11	33	15	5	2	31	2	10	2	0	0	0	0	6	270	40.97%
560	24	529	Santo Tomás Tamazulapan	3	1,564	95	192	42	6	28	6	5	8	142	3	12	6	1	1	0	0	19	566	36.19%

Resultados de la votación por municipio de la elección de Gobernador del Estado
Proceso Electoral Ordinario 2015-2016

No	Dtto	Cve	Municipio	Casillas	Lista Nominal	PAN	PRI	PRD	PVEM	PT	PUP	NA	PSD	MORENA	PRS	PAN PRD	PRI_PVEM NA	PRI PVEM	PRI NA	PVEM NA	CNR	Votos Nulos	Total Votos	Participación
561	24	535	Sitio de Xitlapehua	1	481	64	70	18	2	2	1	3	0	38	2	8	13	3	0	0	0	3	227	47.19%
562	25	70	Pluma Hidalgo	5	2,274	122	415	105	59	462	6	13	9	151	6	12	0	15	1	0	0	46	1,422	62.53%
563	25	116	San Bartolomé Loxicha	4	1,537	45	118	59	19	44	11	12	17	295	11	9	1	6	0	0	0	36	683	44.44%
564	25	251	San Mateo Piñas	5	1,574	79	224	59	18	125	10	12	45	127	6	8	0	14	0	0	0	29	756	48.03%
565	25	304	San Pedro el Alto	5	2,307	133	436	65	29	442	12	17	14	46	3	9	1	14	0	0	0	90	1,311	56.83%
566	25	322	San Pedro Pochutla	54	31,242	727	3,850	2,675	396	7,451	289	385	683	3,493	147	189	6	73	4	2	2	787	21,159	67.73%
567	25	406	Santa María Colotepec	28	17,124	824	1,530	558	139	837	87	64	65	2,776	35	93	10	52	4	0	0	167	7,241	42.29%
568	25	414	Santa María Huatulco	48	30,215	2,261	3,619	1,934	393	3,070	295	1,321	525	3,572	1,284	378	20	149	36	3	4	835	19,699	65.20%
569	25	440	Santa María Tonameca	28	17,084	1,990	2,224	1,130	253	707	158	1,128	383	2,591	96	44	12	58	35	10	0	500	11,319	66.25%
570	25	508	Santo Domingo de Morelos	11	6,793	190	385	220	37	154	24	27	174	1,108	41	27	5	12	2	0	0	129	2,535	37.32%

01 Distrito Electoral Local **Acatlán de Pérez Figueroa**



01 Distrito Electoral Local Acatlán de Pérez Figueroa

No	Cve	Municipio	Sección	Casilla	Lista Nominal	PAN	PRI	PRD	PVEM	PT	PUP	NA	PSD	MORENA	PRS	PAN PRD	PRI-PVEM PNA	PRI PVEM	PRI PNA	PVEM PNA	CNR	Votos Nulos	Total Votos	Participación
1	2	Acatlán de Pérez Figueroa	0002	B	680	192	187	13	7	33	0	1	0	49	1	13	0	1	0	0	1	8	506	74.41%
2	2	Acatlán de Pérez Figueroa	0003	B	538	177	159	7	1	5	2	0	0	51	0	8	0	3	0	0	1	8	422	78.44%
3	2	Acatlán de Pérez Figueroa	0003	C1	538	183	133	8	1	6	0	0	0	55	0	5	1	2	0	0	0	6	400	74.35%
4	2	Acatlán de Pérez Figueroa	0003	C2	537	191	127	6	4	11	1	0	1	46	0	9	0	8	0	0	0	12	416	77.47%
5	2	Acatlán de Pérez Figueroa	0004	B	533	198	104	13	13	12	1	0	1	29	0	7	0	1	0	0	0	15	394	73.92%
6	2	Acatlán de Pérez Figueroa	0004	C1	532	189	105	5	16	5	0	4	0	39	1	11	0	5	0	0	0	16	396	74.44%
7	2	Acatlán de Pérez Figueroa	0004	C2	532	212	93	5	8	13	0	3	2	41	0	4	0	6	0	0	0	10	397	74.62%
8	2	Acatlán de Pérez Figueroa	0005	B	652	211	152	6	24	22	0	0	0	46	0	9	0	6	0	0	0	6	482	73.93%
9	2	Acatlán de Pérez Figueroa	0005	S1		52	30	10	5	9	1	1	0	31	0	4	1	1	0	0	0	0	145	
10	2	Acatlán de Pérez Figueroa	0006	B	579	189	138	11	3	12	2	3	0	54	0	10	0	1	0	0	0	6	429	74.09%
11	2	Acatlán de Pérez Figueroa	0006	C1	578	193	100	18	0	8	0	1	0	71	0	7	0	1	0	0	0	8	407	70.42%
12	2	Acatlán de Pérez Figueroa	0006	C2	578	225	75	26	1	10	0	1	1	68	1	12	0	3	0	0	0	11	434	75.09%
13	2	Acatlán de Pérez Figueroa	0007	B	461	170	83	16	1	3	0	2	0	44	0	9	0	3	0	0	0	9	340	73.75%
14	2	Acatlán de Pérez Figueroa	0007	C1	461	155	94	24	0	6	0	0	1	38	1	10	0	2	0	0	0	11	342	74.19%
15	2	Acatlán de Pérez Figueroa	0008	B	712	290	146	10	1	6	0	1	1	38	0	13	0	1	0	0	0	9	516	72.47%
16	2	Acatlán de Pérez Figueroa	0009	B	682	270	128	22	0	2	0	0	1	50	1	18	0	1	0	0	0	4	497	72.87%
17	2	Acatlán de Pérez Figueroa	0010	B	603	250	103	5	0	9	0	0	0	49	0	17	0	3	0	0	0	10	446	73.96%
18	2	Acatlán de Pérez Figueroa	0010	C1	603	261	111	7	4	6	1	0	0	36	1	12	0	3	0	0	0	9	451	74.79%
19	2	Acatlán de Pérez Figueroa	0011	B	501	196	78	10	1	7	0	1	1	27	2	10	0	1	0	0	0	6	340	67.86%
20	2	Acatlán de Pérez Figueroa	0011	C1	501	215	84	8	5	3	0	0	0	33	0	7	0	2	0	0	0	2	359	71.66%
21	2	Acatlán de Pérez Figueroa	0011	C2	500	223	66	5	2	3	1	0	1	31	0	11	0	0	0	0	0	4	347	69.40%
22	2	Acatlán de Pérez Figueroa	0012	B	539	196	118	5	5	5	1	1	1	38	0	9	0	0	0	0	0	5	384	71.24%
23	2	Acatlán de Pérez Figueroa	0012	C1	539	229	83	5	7	1	0	2	0	28	0	8	0	0	0	0	0	5	368	68.27%
24	2	Acatlán de Pérez Figueroa	0012	C2	538	230	99	1	1	2	0	1	0	43	0	0	0	0	0	0	0	7	384	71.38%
25	2	Acatlán de Pérez Figueroa	0013	B	613	258	165	9	2	4	2	2	1	13	0	9	0	1	0	0	0	10	476	77.65%
26	2	Acatlán de Pérez Figueroa	0014	B	387	139	142	4	3	2	1	0	0	12	0	1	0	2	0	0	0	11	317	81.91%
27	2	Acatlán de Pérez Figueroa	0014	C1	387	146	116	1	4	1	0	2	2	13	1	5	0	1	0	0	0	7	299	77.26%
28	2	Acatlán de Pérez Figueroa	0015	B	383	199	82	3	4	3	1	3	0	19	0	0	1	0	0	0	0	6	321	83.81%
29	2	Acatlán de Pérez Figueroa	0015	C1	382	166	75	5	1	1	0	1	1	14	1	14	0	3	0	0	0	8	290	75.92%
30	2	Acatlán de Pérez Figueroa	0016	B	332	143	77	7	0	0	0	2	0	21	0	4	0	0	0	0	0	2	256	77.11%
31	2	Acatlán de Pérez Figueroa	0017	B	585	223	124	11	3	12	0	3	0	33	0	8	0	1	0	0	0	5	423	72.31%
32	2	Acatlán de Pérez Figueroa	0017	C1	584	238	123	16	2	11	0	2	0	23	1	8	1	2	0	0	2	11	440	75.34%
33	2	Acatlán de Pérez Figueroa	0018	B	422	225	69	5	4	1	0	0	0	33	1	7	0	0	0	0	0	6	351	83.18%
34	2	Acatlán de Pérez Figueroa	0019	B	563	238	129	9	2	1	1	0	0	27	0	7	0	5	0	0	0	5	424	75.31%



01 Distrito Electoral Local Acatlán de Pérez Figueroa

No	Cve	Municipio	Sección	Casilla	Lista Nominal	PAN	PRI	PRD	PVEM	PT	PUP	NA	PSD	MORENA	PRS	PAN PRD	PRI-PVEM PNA	PRI PVEM	PRI PNA	PVEM PNA	CNR	Votos Nulos	Total Votos	Participación
35	2	Acatlán de Pérez Figueroa	0020	B	674	301	150	22	4	43	0	1	0	25	0	10	1	0	0	0	0	10	567	84.12%
36	2	Acatlán de Pérez Figueroa	0021	B	573	115	130	52	3	57	1	3	3	61	1	14	0	1	0	0	0	13	454	79.23%
37	2	Acatlán de Pérez Figueroa	0021	C1	572	124	114	20	1	34	1	3	1	110	1	9	0	0	0	0	0	8	426	74.48%
38	2	Acatlán de Pérez Figueroa	0022	B	515	256	74	22	10	15	0	4	3	21	0	12	0	1	0	0	0	5	423	82.14%
39	2	Acatlán de Pérez Figueroa	0023	B	639	283	141	4	1	3	1	0	2	31	0	6	0	4	0	0	0	10	486	76.06%
40	2	Acatlán de Pérez Figueroa	0024	B	553	174	118	6	36	9	0	2	9	14	0	6	0	4	0	0	0	14	392	70.89%
41	2	Acatlán de Pérez Figueroa	0024	C1	552	169	106	6	31	20	1	0	4	24	0	13	0	6	1	0	0	14	395	71.56%
42	2	Acatlán de Pérez Figueroa	0025	B	402	183	37	5	15	7	0	2	1	22	1	10	0	5	0	0	0	9	297	73.88%
43	2	Acatlán de Pérez Figueroa	0025	C1	401	167	41	9	8	13	1	0	1	29	0	7	0	1	0	0	0	6	283	70.57%
44	2	Acatlán de Pérez Figueroa	0026	B	436	217	89	5	1	1	0	1	1	4	0	14	0	1	0	0	0	5	339	77.75%
45	2	Acatlán de Pérez Figueroa	0026	C1	435	192	89	3	0	1	1	3	0	13	0	4	0	1	0	0	0	1	308	70.80%
46	2	Acatlán de Pérez Figueroa	0027	B	699	212	223	10	6	21	1	1	3	48	0	6	0	1	0	0	0	2	534	76.39%
47	2	Acatlán de Pérez Figueroa	0028	B	377	147	90	2	1	5	0	1	1	29	0	2	0	1	0	0	0	6	285	75.60%
48	2	Acatlán de Pérez Figueroa	0028	C1	376	146	103	6	1	10	0	0	1	29	0	3	0	1	0	0	0	3	303	80.59%
49	2	Acatlán de Pérez Figueroa	0029	B	546	203	146	13	4	4	1	1	0	20	0	14	0	0	0	0	0	9	415	76.01%
50	2	Acatlán de Pérez Figueroa	0029	C1	546	238	155	10	1	1	1	1	1	11	0	4	0	5	0	0	0	5	433	79.30%
51	2	Acatlán de Pérez Figueroa	0030	B	393	155	107	15	3	2	0	1	0	8	0	15	0	5	0	0	0	5	316	80.41%
52	2	Acatlán de Pérez Figueroa	0030	C1	393	131	107	20	4	6	0	2	1	9	0	11	0	3	0	0	0	8	302	76.84%
53	2	Acatlán de Pérez Figueroa	0031	B	592	211	177	12	4	3	1	0	1	29	0	11	0	6	0	0	0	12	467	78.89%
54	2	Acatlán de Pérez Figueroa	0031	C1	591	227	154	10	7	3	0	1	3	28	0	9	0	3	0	0	1	5	451	76.31%
55	2	Acatlán de Pérez Figueroa	0031	C2	591	228	153	6	4	2	1	2	0	30	0	12	0	2	0	0	0	4	444	75.13%
56	2	Acatlán de Pérez Figueroa	0032	B	385	164	119	9	2	10	0	1	1	6	0	3	0	0	0	0	0	9	324	84.16%
57	2	Acatlán de Pérez Figueroa	0033	B	407	114	163	3	8	10	2	0	1	18	0	5	0	0	1	0	0	7	332	81.57%
58	2	Acatlán de Pérez Figueroa	0033	C1	406	97	172	7	5	10	0	1	0	29	1	2	0	4	0	0	0	6	334	82.27%
59	2	Acatlán de Pérez Figueroa	0033	X1	456	123	211	7	1	1	0	1	0	18	0	10	0	4	0	0	0	5	381	83.55%
60	2	Acatlán de Pérez Figueroa	0034	B	494	136	194	18	5	13	0	4	1	29	0	2	0	4	0	0	0	10	416	84.21%
61	2	Acatlán de Pérez Figueroa	0034	X1	701	221	173	24	2	15	1	6	2	74	1	0	0	0	0	0	0	13	532	75.89%
62	24	Cosolapa	0134	B	405	86	118	11	11	11	2	0	0	46	1	1	0	4	0	0	0	8	299	73.83%
63	24	Cosolapa	0134	C1	405	58	119	14	8	20	1	2	1	55	0	2	1	5	0	0	0	16	302	74.57%
64	24	Cosolapa	0135	B	579	130	164	20	11	17	2	1	8	39	2	3	0	10	0	0	0	25	432	74.61%
65	24	Cosolapa	0135	C1	579	131	155	17	10	16	2	1	11	47	6	3	0	11	0	0	0	3	413	71.33%
66	24	Cosolapa	0135	C2	578	125	178	21	11	14	4	3	5	27	1	6	0	19	0	0	0	20	434	75.09%
67	24	Cosolapa	0136	B	575	115	130	21	11	29	5	7	4	72	2	6	0	5	0	0	0	11	418	72.70%
68	24	Cosolapa	0136	C1	574	133	118	18	11	15	3	7	4	57	8	6	0	11	0	0	0	22	413	71.95%



01 Distrito Electoral Local Acatlán de Pérez Figueroa

No	Cve	Municipio	Sección	Casilla	Lista Nominal	PAN	PRI	PRD	PVEM	PT	PUP	NA	PSD	MORENA	PRS	PAN PRD	PRI-PVEM PNA	PRI PVEM	PRI PNA	PVEM PNA	CNR	Votos Nulos	Total Votos	Participación
69	24	Cosolapa	0136	C2	574	115	130	20	9	16	6	9	7	46	1	5	0	12	0	0	0	17	393	68.47%
70	24	Cosolapa	0137	B	612	65	277	25	17	3	1	5	2	39	0	3	0	21	0	0	0	14	472	77.12%
71	24	Cosolapa	0138	B	658	67	283	18	11	6	2	1	7	72	2	4	21	0	0	0	0	13	507	77.05%
72	24	Cosolapa	0139	B	633	46	222	14	15	9	2	3	15	88	1	1	0	20	0	0	0	15	451	71.25%
73	24	Cosolapa	0139	C1	632	58	242	14	18	10	2	5	6	87	2	0	0	17	0	0	0	8	469	74.21%
74	24	Cosolapa	0140	B	474	52	208	12	30	2	8	2	8	26	1	0	0	11	0	0	0	9	369	77.85%
75	24	Cosolapa	0141	B	732	113	265	24	19	14	4	4	10	57	2	2	0	17	0	0	0	19	550	75.14%
76	24	Cosolapa*	0142	B	468	84	84	6	24	7	2	6	41	0	0	4	2	8	0	0	0	32	300	64.10%
77	24	Cosolapa	0143	B	536	78	154	24	8	16	6	1	2	41	6	0	1	6	0	0	0	18	361	67.35%
78	24	Cosolapa	0143	C1	536	93	160	23	9	12	2	2	6	55	0	2	0	5	0	0	0	17	386	72.01%
79	167	San José Independencia	0952	B	651	14	240	206	1	2	0	1	0	26	0	10	0	1	0	0	0	5	506	77.73%
80	167	San José Independencia	0952	C1	650	5	248	176	3	8	0	0	0	26	0	5	0	2	0	0	0	12	485	74.62%
81	167	San José Independencia	0952	X1	391	7	172	122	2	1	0	0	0	9	0	2	1	3	0	0	0	0	319	81.59%
82	167	San José Independencia	0952	X1C1	390	5	170	125	1	1	0	0	0	6	0	1	0	3	0	0	0	5	317	81.28%
83	167	San José Independencia	0953	B	576	37	190	214	0	0	0	0	0	4	0	4	0	1	0	0	0	1	451	78.30%
84	167	San José Independencia	0954	B	730	32	292	229	1	1	0	0	0	1	0	6	0	0	0	0	0	5	567	77.67%
85	170	San José Tenango	0962	B	687	5	74	37	5	114	10	2	7	191	47	0	0	0	0	0	0	60	552	80.35%
86	170	San José Tenango	0962	C1	687	7	63	36	5	132	12	1	13	154	51	0	0	0	0	0	0	75	549	79.91%
87	170	San José Tenango	0962	C2	686	3	74	40	13	117	8	2	8	164	44	0	0	1	0	0	0	61	535	77.99%
88	170	San José Tenango*	0963	B	478	2	128	14	0	41	5	1	11	13	116	0	0	0	0	0	0	27	358	74.90%
89	170	San José Tenango*	0964	B	325	0	45	19	3	9	7	0	16	11	55	0	0	0	0	0	0	89	254	78.15%
90	170	San José Tenango	0965	B	493	1	66	14	1	100	5	1	10	8	92	2	0	0	0	0	0	47	347	70.39%
91	170	San José Tenango	0966	B	494	7	45	20	3	139	12	4	14	15	33	0	0	0	0	0	0	80	372	75.30%
92	170	San José Tenango	0966	X1	353	14	96	12	4	71	9	0	3	8	36	0	0	0	0	0	0	28	281	79.60%
93	170	San José Tenango*	0967	B	602	0	44	22	1	163	8	0	10	33	118	0	0	0	0	0	0	60	459	76.25%
94	170	San José Tenango*	0968	B	274	1	27	4	0	59	5	0	3	8	47	0	0	0	0	0	0	46	200	72.99%
95	170	San José Tenango	0969	B	639	3	64	28	4	189	6	2	9	46	105	0	0	0	0	0	0	69	525	82.16%
96	170	San José Tenango*	0970	B	563	2	109	13	3	69	3	0	12	44	105	3	0	1	1	0	0	55	420	74.60%
97	170	San José Tenango	0970	C1	563	1	92	25	3	81	13	1	11	53	100	1	0	3	0	0	0	59	443	78.69%
98	170	San José Tenango*	0971	B	214	1	25	12	2	53	1	1	8	8	31	1	0	0	0	0	0	35	178	83.18%
99	170	San José Tenango	0972	B	586	5	62	24	2	78	8	3	8	18	112	0	0	0	0	0	0	101	421	71.84%
100	170	San José Tenango	0972	C1	586	5	53	17	2	94	20	1	14	18	135	0	0	0	0	0	0	125	484	82.59%
101	170	San José Tenango	0972	X1	460	0	31	12	2	55	8	1	13	29	156	0	0	0	0	0	0	63	370	80.43%
102	170	San José Tenango	0973	B	279	1	16	5	2	68	5	0	8	3	83	0	0	0	0	0	0	26	217	77.78%

No	Cve	Municipio	Sección	Casilla	Lista Nominal	PAN	PRI	PRD	PVEM	PT	PUP	NA	PSD	MORENA	PRS	PAN PRD	PRI-PVEM PNA	PRI PVEM	PRI PNA	PVEM PNA	CNR	Votos Nulos	Total Votos	Participación	
103	170	San José Tenango*	0974	B	208	0	8	16	4	28	3	1	11	6	38	1	0	0	0	0	0	47	163	78.37%	
104	170	San José Tenango	0974	X1	319	3	8	42	1	86	4	2	14	23	17	1	0	0	0	0	0	68	269	84.33%	
105	170	San José Tenango	0975	B	480	2	43	22	165	14	0	12	22	53	0	0	0	0	0	0	0	55	388	80.83%	
106	170	San José Tenango*	0975	X1	98	4	25	3	0	28	0	1	0	0	14	0	0	0	0	0	0	6	81	82.65%	
107	170	San José Tenango*	0976	B	391	2	113	4	1	25	5	1	4	8	122	0	0	1	0	0	0	16	302	77.24%	
108	170	San José Tenango*	0976	C1	390	1	89	8	1	49	3	2	3	5	111	0	0	0	0	0	0	0	0	272	69.74%
109	170	San José Tenango	0977	B	584	1	93	15	4	157	12	1	16	11	71	0	0	0	0	0	0	45	426	72.95%	
110	182	San Juan Bautista Tuxtepec	1057	B	319	26	88	11	6	47	0	6	2	21	1	0	0	0	0	0	0	14	222	69.59%	
111	182	San Juan Bautista Tuxtepec	1057	X1	500	20	171	17	4	7	37	2	0	51	0	1	0	6	0	0	0	20	336	67.20%	
112	276	San Miguel Soyaltepec	1372	B	545	77	220	30	3	15	5	1	0	37	0	12	0	5	0	0	0	11	416	76.33%	
113	276	San Miguel Soyaltepec	1372	C1	545	76	232	27	0	14	1	1	0	33	0	18	0	3	0	0	0	11	416	76.33%	
114	276	San Miguel Soyaltepec	1372	C2	544	80	230	33	2	15	2	3	1	34	2	7	1	6	0	0	0	7	423	77.76%	
115	276	San Miguel Soyaltepec	1373	B	472	76	169	67	0	12	0	0	0	39	0	14	0	0	0	0	0	3	380	80.51%	
116	276	San Miguel Soyaltepec	1373	C1	471	76	169	49	1	10	2	0	0	48	2	8	0	2	0	0	0	8	375	79.62%	
117	276	San Miguel Soyaltepec	1374	B	633	97	201	38	0	24	2	4	1	102	1	10	3	3	0	0	0	7	493	77.88%	
118	276	San Miguel Soyaltepec	1374	C1	633	74	221	51	2	17	1	1	2	125	1	10	0	6	0	0	0	2	513	81.04%	
119	276	San Miguel Soyaltepec	1375	B	465	67	175	37	2	10	0	1	1	62	2	10	2	0	0	0	0	7	376	80.86%	
120	276	San Miguel Soyaltepec	1375	C1	465	64	188	27	4	11	3	2	1	60	0	12	0	1	0	0	0	2	375	80.65%	
121	276	San Miguel Soyaltepec	1375	S1		13	31	6	2	12	0	0	0	29	1	3	0	0	0	0	0	0	97		
122	276	San Miguel Soyaltepec	1376	B	467	99	164	37	0	5	1	0	0	44	1	10	0	0	0	0	0	4	365	78.16%	
123	276	San Miguel Soyaltepec	1376	C1	467	89	171	31	1	9	2	1	1	45	1	12	0	3	0	0	0	4	370	79.23%	
124	276	San Miguel Soyaltepec	1377	B	558	194	241	33	0	1	1	0	0	4	0	1	0	0	0	0	0	2	477	85.48%	
125	276	San Miguel Soyaltepec	1377	C1	557	180	231	46	0	0	0	0	0	6	0	0	0	2	0	0	0	3	468	84.02%	
126	276	San Miguel Soyaltepec	1377	X1	266	29	165	36	0	0	0	1	0	1	0	0	0	0	0	0	0	0	232	87.22%	
127	276	San Miguel Soyaltepec	1378	B	167	16	116	4	0	0	0	0	0	3	0	1	1	0	0	0	0	0	141	84.43%	
128	276	San Miguel Soyaltepec	1378	X1	267	21	160	9	1	2	1	0	2	20	0	1	0	0	0	0	0	5	222	83.15%	
129	276	San Miguel Soyaltepec	1379	B	690	166	319	39	1	26	16	1	2	17	2	4	0	1	0	0	0	4	598	86.67%	
130	276	San Miguel Soyaltepec	1379	C1	690	150	304	54	2	24	10	2	1	23	1	9	1	3	0	0	0	7	591	85.65%	
131	276	San Miguel Soyaltepec	1380	B	727	124	305	58	1	6	10	0	2	26	0	13	0	5	0	0	0	5	555	76.34%	
132	276	San Miguel Soyaltepec	1381	B	351	15	222	0	1	13	1	0	0	24	0	0	0	0	0	0	0	1	277	78.92%	
133	276	San Miguel Soyaltepec	1381	X1	521	46	259	17	2	69	0	2	1	27	0	2	0	2	0	0	0	5	432	82.92%	
134	276	San Miguel Soyaltepec	1382	B	487	115	157	27	0	23	1	1	2	26	1	12	0	1	0	0	0	4	370	75.98%	
135	276	San Miguel Soyaltepec	1382	C1	487	102	176	16	0	21	1	0	0	26	0	11	0	1	0	0	0	7	361	74.13%	
136	276	San Miguel Soyaltepec	1383	B	748	142	300	67	0	45	2	0	0	39	0	3	0	0	0	0	0	6	604	80.75%	

No	Cve	Municipio	Sección	Casilla	Lista Nominal	PAN	PRI	PRD	PVEM	PT	PUP	NA	PSD	MORENA	PRS	PAN PRD	PRI-PVEM PNA	PRI PVEM	PRI PNA	PVEM PNA	CNR	Votos Nulos	Total Votos	Participación
137	276	San Miguel Soyaltepec	1383	C1	748	91	328	77	0	41	1	1	1	28	0	3	0	0	0	0	0	10	581	77.67%
138	276	San Miguel Soyaltepec	1384	B	487	65	220	15	1	25	1	1	0	42	0	6	0	1	0	0	0	15	392	80.49%
139	276	San Miguel Soyaltepec	1384	C1	487	90	206	11	3	15	1	1	2	46	1	18	0	0	0	0	0	4	398	81.72%
140	276	San Miguel Soyaltepec	1385	B	619	142	221	39	1	12	1	0	0	73	1	3	1	1	0	0	0	10	505	81.58%
141	276	San Miguel Soyaltepec	1385	C1	619	159	214	28	4	12	3	3	0	75	0	2	0	1	0	0	0	2	503	81.26%
142	276	San Miguel Soyaltepec	1386	B	735	66	310	47	4	8	20	2	1	76	0	8	0	2	0	0	0	8	552	75.10%
143	276	San Miguel Soyaltepec	1386	C1	734	53	310	39	0	9	22	1	1	90	0	5	1	2	0	0	0	13	546	74.39%
144	276	San Miguel Soyaltepec	1387	B	383	40	191	35	0	4	20	3	0	15	0	2	0	0	0	0	0	1	311	81.20%
145	276	San Miguel Soyaltepec	1387	C1	382	28	194	27	0	3	20	2	0	14	0	8	0	0	0	0	0	4	300	78.53%
146	276	San Miguel Soyaltepec	1388	B	399	19	184	78	2	4	3	2	1	18	0	5	0	1	0	0	0	4	321	80.45%
147	276	San Miguel Soyaltepec	1388	C1	399	12	206	57	0	6	4	1	1	20	0	0	0	0	0	0	0	1	308	77.19%
148	276	San Miguel Soyaltepec	1388	X1	455	60	173	50	0	13	11	1	2	17	0	7	0	5	0	0	0	7	346	76.04%
149	276	San Miguel Soyaltepec	1389	B	453	137	212	16	0	1	2	0	0	5	2	0	0	0	0	0	0	2	377	83.22%
150	276	San Miguel Soyaltepec	1389	C1	452	142	216	13	0	4	1	0	0	5	0	1	0	0	0	0	0	4	386	85.40%
151	276	San Miguel Soyaltepec	1390	B	303	94	133	15	0	1	0	0	0	18	0	5	0	0	0	0	0	1	267	88.12%
152	276	San Miguel Soyaltepec	1390	X1	626	120	361	14	0	0	1	1	0	7	0	0	0	0	0	0	0	4	508	81.15%
153	276	San Miguel Soyaltepec	1391	B	400	39	203	53	2	4	1	1	0	15	0	3	0	0	0	0	0	10	331	82.75%
154	276	San Miguel Soyaltepec	1391	C1	400	36	200	43	2	9	1	2	2	16	0	6	0	1	0	0	0	1	319	79.75%
155	276	San Miguel Soyaltepec	1391	X1	136	8	109	4	0	1	0	0	0	4	0	0	0	0	0	0	0	2	128	94.12%
156	276	San Miguel Soyaltepec	1392	B	539	56	261	53	0	2	4	1	1	12	0	4	0	2	0	0	0	15	411	76.25%
157	276	San Miguel Soyaltepec	1392	C1	538	56	242	70	1	3	5	2	2	15	0	0	0	0	0	0	0	6	402	74.72%
158	276	San Miguel Soyaltepec	1392	C2	538	42	279	59	3	3	2	1	1	14	0	3	0	1	0	0	0	0	408	75.84%
159	276	San Miguel Soyaltepec	1393	B	593	53	206	195	0	8	7	1	1	25	0	3	0	0	0	0	0	7	506	85.33%
160	276	San Miguel Soyaltepec	1393	C1	592	82	194	189	2	6	5	1	0	14	0	0	0	0	0	0	0	4	497	83.95%
161	276	San Miguel Soyaltepec	1394	B	680	65	305	135	1	2	11	1	0	12	1	9	0	1	0	0	0	9	552	81.18%
162	276	San Miguel Soyaltepec	1395	B	591	98	293	65	0	12	0	0	1	15	0	1	0	0	0	0	0	1	486	82.23%
163	276	San Miguel Soyaltepec	1395	X1	578	50	306	110	1	6	3	0	3	9	2	3	0	2	0	0	0	1	496	85.81%
164	307	San Pedro Ixcatlán	1473	B	710	32	193	0	6	14	5	4	16	291	2	0	0	0	0	0	0	24	587	82.68%
165	307	San Pedro Ixcatlán	1473	C1	709	27	167	15	3	31	8	6	14	285	8	1	1	1	0	0	0	20	588	82.93%
166	307	San Pedro Ixcatlán	1474	B	538	14	209	14	1	30	3	7	16	123	9	0	0	0	0	0	0	25	451	83.83%
167	307	San Pedro Ixcatlán	1474	C1	537	24	151	11	5	29	7	5	22	163	2	0	0	1	0	0	0	27	447	83.24%
168	307	San Pedro Ixcatlán*	1474	C2	537	23	147	14	6	35	11	3	20	152	2	2	0	1	0	0	0	0	416	77.47%
169	307	San Pedro Ixcatlán	1475	B	418	41	97	8	5	17	9	3	28	96	5	0	1	1	0	0	0	17	328	78.47%
170	307	San Pedro Ixcatlán	1476	B	398	55	90	6	2	11	4	3	11	115	13	1	0	0	0	0	0	15	326	81.91%



01 Distrito Electoral Local Acatlán de Pérez Figueroa

No	Cve	Municipio	Sección	Casilla	Lista Nominal	PAN	PRI	PRD	PVEM	PT	PUP	NA	PSD	MORENA	PRS	PAN PRD	PRI-PVEM PNA	PRI PVEM	PRI PNA	PVEM PNA	CNR	Votos Nulos	Total Votos	Participación
171	307	San Pedro Ixcatlán	1476	C1	397	68	53	12	1	12	3	6	18	131	14	0	0	0	0	0	0	7	325	81.86%
172	307	San Pedro Ixcatlán	1477	B	348	28	90	7	4	9	5	6	16	107	7	0	0	0	0	0	0	18	297	85.34%
173	307	San Pedro Ixcatlán	1478	B	516	31	139	7	4	45	2	1	9	149	7	2	0	1	0	0	0	8	405	78.49%
174	307	San Pedro Ixcatlán	1478	C1	515	8	142	5	8	37	4	2	13	166	7	2	0	1	0	0	0	10	405	78.64%
175	307	San Pedro Ixcatlán	1479	B	623	23	201	0	0	7	11	0	33	173	14	0	0	0	0	0	0	27	489	78.49%
176	307	San Pedro Ixcatlán	1480	B	591	28	157	26	4	30	14	13	33	125	11	0	0	1	0	0	0	30	472	79.86%
177	307	San Pedro Ixcatlán	1481	B	572	24	119	10	9	13	15	12	36	187	12	0	0	0	0	0	0	40	477	83.39%
178	404	Santa María Chilchotla	1793	B	579	34	186	79	2	7	1	5	0	33	2	13	0	2	0	0	0	4	368	63.56%
179	404	Santa María Chilchotla	1793	C1	579	24	150	82	1	9	2	2	2	40	3	15	0	3	0	0	0	11	344	59.41%
180	404	Santa María Chilchotla	1793	C2	579	43	150	65	8	9	2	3	2	44	2	7	0	3	1	0	0	6	345	59.59%
181	404	Santa María Chilchotla	1794	B	203	9	69	41	4	2	1	0	0	2	0	3	0	2	0	0	0	5	138	67.98%
182	404	Santa María Chilchotla	1794	X1	638	34	306	36	11	7	8	5	5	20	0	4	0	7	0	0	0	18	461	72.26%
183	404	Santa María Chilchotla	1794	X2	421	18	181	19	5	6	0	3	2	6	1	4	0	2	0	0	0	13	260	61.76%
184	404	Santa María Chilchotla	1795	B	235	13	68	58	2	5	0	0	0	4	0	19	0	3	0	0	0	11	183	77.87%
185	404	Santa María Chilchotla	1795	X1	468	14	134	48	5	4	2	1	1	43	1	6	0	1	0	1	0	12	273	58.33%
186	404	Santa María Chilchotla	1795	X1C1	468	20	109	34	5	5	1	1	4	38	2	6	4	0	0	0	0	19	248	52.99%
187	404	Santa María Chilchotla	1795	X2	368	19	209	16	4	7	0	0	0	2	0	9	0	5	0	0	0	6	277	75.27%
188	404	Santa María Chilchotla	1796	B	399	20	123	24	10	3	1	3	7	37	2	0	0	1	0	0	0	16	247	61.90%
189	404	Santa María Chilchotla	1796	C1	399	4	113	31	5	7	2	0	6	47	3	3	0	1	0	0	0	14	236	59.15%
190	404	Santa María Chilchotla	1796	X1	434	34	88	31	1	5	0	0	1	22	2	5	0	3	0	0	0	2	194	44.70%
191	404	Santa María Chilchotla	1797	B	508	32	177	38	7	6	0	3	2	4	0	20	0	8	0	0	0	18	315	62.01%
192	404	Santa María Chilchotla	1797	X1	170	4	63	11	2	1	0	0	2	15	1	3	0	3	0	0	0	4	109	64.12%
193	404	Santa María Chilchotla	1798	B	602	21	236	50	6	8	3	10	1	2	0	7	0	1	1	0	0	12	358	59.47%
194	404	Santa María Chilchotla	1798	C1	601	15	245	50	7	6	0	5	0	9	1	15	0	2	0	0	0	12	367	61.06%
195	404	Santa María Chilchotla	1799	B	497	3	135	74	3	21	1	0	1	19	0	6	0	5	0	0	0	4	272	54.73%
196	404	Santa María Chilchotla	1800	B	440	11	109	23	10	5	3	2	3	37	0	5	0	0	0	0	0	8	216	49.09%
197	404	Santa María Chilchotla	1800	C1	440	13	111	22	1	13	1	2	5	32	2	2	0	0	0	0	0	12	216	49.09%
198	404	Santa María Chilchotla	1801	B	102	6	36	0	1	2	1	0	0	6	0	0	0	0	0	0	0	0	52	50.98%
199	404	Santa María Chilchotla*	1802	B	393	9	102	85	2	6	1	4	4	26	2	6	1	0	0	0	0	12	260	66.16%
200	404	Santa María Chilchotla	1802	C1	392	5	90	59	4	3	2	3	1	35	0	3	0	0	0	0	0	12	217	55.36%
201	404	Santa María Chilchotla	1803	B	525	23	121	39	5	5	5	4	1	27	0	11	1	2	0	0	0	9	253	48.19%
202	404	Santa María Chilchotla	1803	X1	121	5	27	19	1	2	0	1	0	9	0	2	0	1	0	0	0	3	70	57.85%
203	404	Santa María Chilchotla	1804	B	210	4	94	21	4	2	1	1	0	2	0	5	0	0	0	0	0	5	139	66.19%
204	404	Santa María Chilchotla	1805	B	511	14	174	49	6	4	4	3	5	11	0	9	0	5	0	0	0	13	297	58.12%

No	Cve	Municipio	Sección	Casilla	Lista Nominal	PAN	PRI	PRD	PVEM	PT	PUP	NA	PSD	MORENA	PRS	PAN PRD	PRI-PVEM PNA	PRI PVEM	PRI PNA	PVEM PNA	CNR	Votos Nulos	Total Votos	Participación		
205	404	Santa María Chilchotla	1805	X1	578	17	199	59	8	4	1	5	1	15	0	1	0	2	0	0	0	13	325	56.23%		
206	404	Santa María Chilchotla	1806	B	319	4	93	38	6	3	2	2	0	3	0	1	0	2	0	0	0	5	159	49.84%		
207	404	Santa María Chilchotla	1807	B	296	12	102	23	2	0	0	0	0	12	0	16	0	1	0	0	0	9	177	59.80%		
208	404	Santa María Chilchotla	1808	B	532	18	123	87	5	6	3	3	1	3	0	12	0	1	0	0	0	6	268	50.38%		
209	404	Santa María Chilchotla	1809	B	601	13	211	82	3	9	6	5	1	19	0	12	0	2	0	1	0	17	381	63.39%		
210	404	Santa María Chilchotla	1809	X1	245	2	154	4	4	7	2	0	1	2	1	0	0	0	0	0	0	5	182	74.29%		
					113	210	103,807	18,606	31,151	6,416	1,045	3,964	661	384	824	8,429	2,052	1,112	49	475	6	2	5	2,979	78,161	75.29%

Distribución final de votos a Partidos Políticos	PAN	PRI	PRD	PVEM	PT	PUP	PNA	PSD	MORENA	PRS	CNR	Votos Nulos	Total Votos
	19,162	31,409	6,972	1,299	3,964	661	404	824	8,429	2,052	5	2,979	78,161

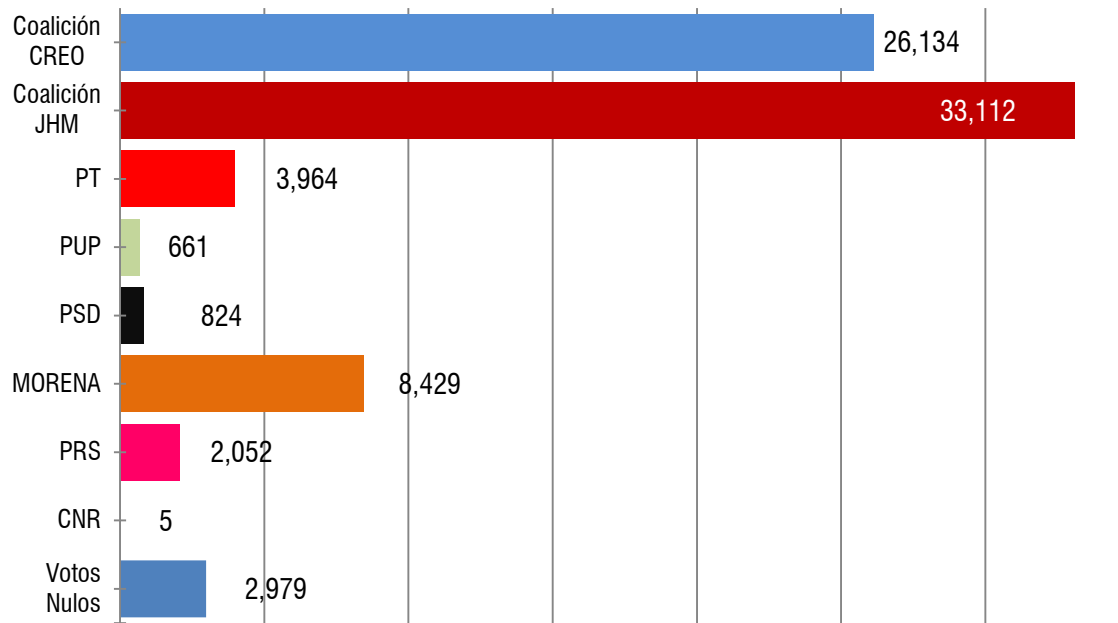
Votación total emitida para los candidatos de las coaliciones y los partidos políticos	Coalición CREO	Coalición JHM	PT	PUP	PSD	MORENA	PRS	CNR	Votos Nulos	Total Votos
	26,134	33,112	3,964	661	824	8,429	2,052	5	2,979	78,161
	33.44%	42.36%	5.07%	0.85%	1.05%	10.78%	2.63%	0.01%	3.81%	

Error aritmético en la resolución en el apartado Total Votos.

*Casillas que fueron modificadas en recuento por el Tribunal Electoral del Estado de Oaxaca.

01 Distrito Electoral Local **Acatlán de Pérez Figueroa**

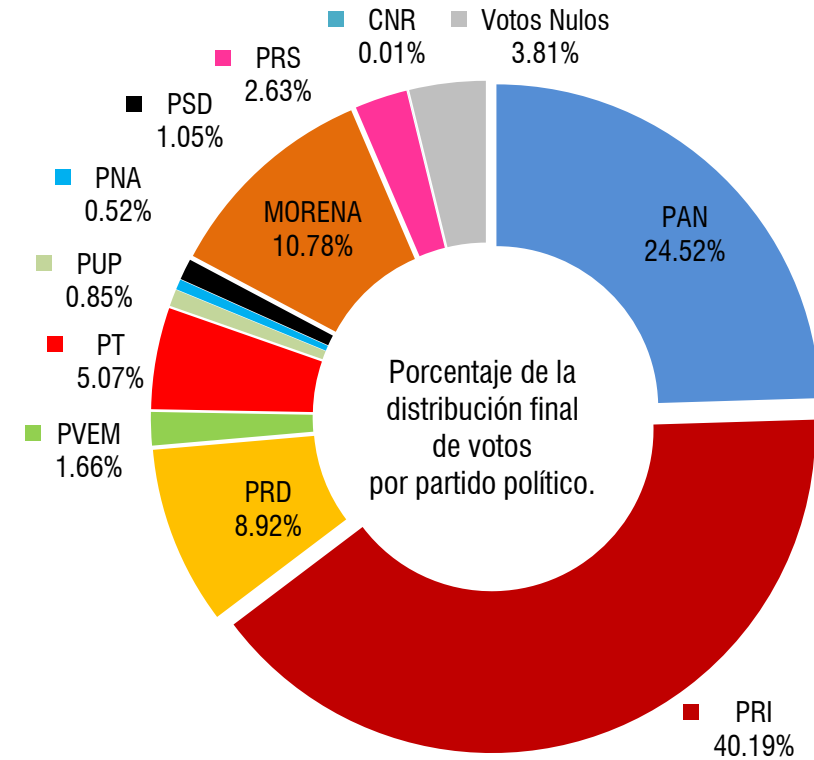
Lista Nominal: 103,807
 Votación Total Emitida: 78,161
 % de participación: 75.29%



Votación total emitida para los candidatos de las coaliciones y los partidos políticos.

CREO. Coalición Con Rumbo y Estabilidad por Oaxaca.

JHM. Coalición Juntos Hacemos Más.



Distribución final de votos a Partidos Políticos	PAN	PRI	PRD	PVEM	PT	PUP	PNA	PSD	MORENA	PRS	CNR	Votos Nulos	Total Votos
	19,162	31,409	6,972	1,299	3,964	661	404	824	8,429	2,052	5	2,979	78,161

Votación total emitida para los candidatos de las coaliciones y los partidos políticos	Coalición CREO	Coalición JHM	PT	PUP	PSD	MORENA	PRS	CNR	Votos Nulos	Total Votos
	26,134	33,112	3,964	661	824	8,429	2,052	5	2,979	78,161
Porcentaje de votación respecto a la votación total en el Distrito	33.44%	42.36%	5.07%	0.85%	1.05%	10.78%	2.63%	0.01%	3.81%	

02 Distrito Electoral Local **San Juan Bautista Tuxtepec**



No	Cve	Municipio	Sección	Casilla	Lista Nominal	PAN	PRI	PRD	PVEM	PT	PUP	NA	PSD	MORENA	PRS	PAN PRD	PRI PVEM NA	PRI PVEM	PRI NA	PVEM NA	CNR	Votos Nulos	Total Votos	Participación
1	182	San Juan Bautista Tuxtepec	1010	B	668	36	93	19	4	96	2	2	4	85	2	4	0	4	0	0	0	7	358	53.59%
2	182	San Juan Bautista Tuxtepec	1010	C01	668	36	100	27	10	84	1	9	2	90	2	3	0	0	0	0	0	8	372	55.69%
3	182	San Juan Bautista Tuxtepec	1010	C02	668	36	96	18	8	66	2	5	0	100	0	0	0	0	0	0	0	8	339	50.75%
4	182	San Juan Bautista Tuxtepec	1010	E01	602	26	51	14	4	64	1	1	2	129	7	1	1	0	1	0	0	7	309	51.33%
5	182	San Juan Bautista Tuxtepec	1010	E01C01	602	25	43	17	7	76	5	3	1	125	9	4	0	1	0	0	0	8	324	53.82%
6	182	San Juan Bautista Tuxtepec	1010	E01C02	601	27	42	17	9	82	1	7	2	102	7	0	0	0	0	0	1	7	304	50.58%
7	182	San Juan Bautista Tuxtepec	1010	E01C03	601	37	51	31	2	62	5	2	0	94	8	5	1	2	0	0	1	2	303	50.42%
8	182	San Juan Bautista Tuxtepec	1010	E01C04	601	40	47	15	7	72	3	4	4	124	5	6	0	1	0	0	0	6	334	55.57%
9	182	San Juan Bautista Tuxtepec	1011	B	554	40	56	39	3	99	2	6	3	51	5	7	0	4	0	0	0	4	319	57.58%
10	182	San Juan Bautista Tuxtepec	1011	C01	553	29	61	50	3	97	1	3	1	49	2	7	0	0	0	0	0	7	310	56.06%
11	182	San Juan Bautista Tuxtepec	1012	B	539	29	61	10	9	105	2	3	1	60	4	6	0	0	0	0	0	7	297	55.10%
12	182	San Juan Bautista Tuxtepec	1012	C01	539	32	51	23	7	113	3	3	1	42	1	2	0	2	1	0	6	9	296	54.92%
13	182	San Juan Bautista Tuxtepec	1013	B	561	30	63	24	5	96	4	4	1	62	3	5	0	0	0	0	0	11	308	54.90%
14	182	San Juan Bautista Tuxtepec	1013	C01	561	27	50	19	9	96	1	4	2	61	2	5	0	0	0	0	0	14	290	51.69%
15	182	San Juan Bautista Tuxtepec	1014	B	663	35	87	22	9	100	1	4	1	80	6	8	0	0	0	0	0	9	362	54.60%
16	182	San Juan Bautista Tuxtepec	1014	C01	663	29	83	22	9	129	4	3	3	70	4	1	0	3	0	0	0	8	368	55.51%
17	182	San Juan Bautista Tuxtepec	1015	B	739	49	83	39	8	123	3	5	1	80	4	4	1	2	0	0	0	10	412	55.75%
18	182	San Juan Bautista Tuxtepec	1015	C01	738	30	92	44	4	144	1	1	2	78	4	5	0	2	1	0	0	13	421	57.05%
19	182	San Juan Bautista Tuxtepec	1016	B	561	24	91	20	4	74	2	10	1	78	3	0	0	0	0	0	0	13	320	57.04%
20	182	San Juan Bautista Tuxtepec	1016	C01	560	36	72	36	4	84	2	4	0	69	2	4	0	2	0	0	0	7	322	57.50%
21	182	San Juan Bautista Tuxtepec	1017	B	718	26	97	21	4	133	4	8	4	78	7	4	1	1	0	0	0	9	397	55.29%
22	182	San Juan Bautista Tuxtepec *	1017	C01	718	42	85	23	1	89	1	5	5	77	1	4	1	2	0	0	0	8	344	47.91%
23	182	San Juan Bautista Tuxtepec *	1018	B	680	39	69	38	6	98	2	5	3	109	1	9	0	1	0	0	0	4	384	56.47%
24	182	San Juan Bautista Tuxtepec *	1018	C01	680	37	62	44	5	115	4	3	1	107	5	5	0	0	0	0	0	12	400	58.82%
25	182	San Juan Bautista Tuxtepec *	1018	C02	680	38	85	34	8	98	3	2	1	97	3	2	0	0	0	0	2	6	379	55.74%
26	182	San Juan Bautista Tuxtepec *	1018	C03	680	30	96	36	7	105	0	4	0	86	2	6	0	4	0	0	0	10	386	56.76%
27	182	San Juan Bautista Tuxtepec	1018	C04	680	30	64	35	2	86	0	7	3	98	1	11	0	0	0	0	0	5	342	50.29%
28	182	San Juan Bautista Tuxtepec	1019	B	573	29	52	30	7	72	1	3	6	90	3	4	0	2	0	0	0	6	305	53.23%
29	182	San Juan Bautista Tuxtepec *	1019	C01	573	24	51	27	4	80	3	2	2	84	5	4	0	2	0	0	0	10	298	52.01%
30	182	San Juan Bautista Tuxtepec	1019	C02	572	23	62	24	4	93	5	2	4	81	1	2	0	2	0	0	0	8	311	54.37%
31	182	San Juan Bautista Tuxtepec	1020	B	595	36	91	10	8	75	3	5	2	101	2	4	2	0	0	0	0	5	344	57.82%
32	182	San Juan Bautista Tuxtepec	1020	C01	595	54	54	22	4	99	1	1	2	82	4	2	0	1	0	0	1	6	333	55.97%
33	182	San Juan Bautista Tuxtepec *	1020	C02	594	42	85	17	2	89	0	1	3	62	0	7	2	2	0	0	3	10	325	54.71%
34	182	San Juan Bautista Tuxtepec	1020	S01		39	51	16	1	36	1	7	2	66	2	3	0	1	0	0	0	4	229	
35	182	San Juan Bautista Tuxtepec	1021	B	501	29	84	18	7	79	2	0	2	65	1	2	0	4	0	0	0	10	303	60.48%
36	182	San Juan Bautista Tuxtepec	1021	C01	501	28	64	29	2	73	4	3	0	59	0	5	0	0	1	0	0	7	275	54.89%
37	182	San Juan Bautista Tuxtepec *	1022	B	611	27	73	29	1	77	3	3	2	71	3	4	0	3	0	0	0	11	307	50.25%
38	182	San Juan Bautista Tuxtepec *	1022	C01	611	31	77	32	4	92	2	6	2	84	5	4	0	4	0	0	0	8	351	57.45%
39	182	San Juan Bautista Tuxtepec	1022	C02	610	46	69	22	2	88	1	2	0	68	2	6	0	1	0	0	0	4	311	50.98%
40	182	San Juan Bautista Tuxtepec *	1023	B	693	36	92	27	1	102	3	4	0	91	3	3	1	1	0	0	1	11	376	54.26%
41	182	San Juan Bautista Tuxtepec *	1023	C01	693	34	105	19	4	110	3	2	2	102	1	0	0	1	0	0	0	13	396	57.14%
42	182	San Juan Bautista Tuxtepec	1024	B	696	40	89	24	11	96	0	4	1	94	1	3	0	2	0	1	0	3	369	53.02%
43	182	San Juan Bautista Tuxtepec	1024	C01	696	40	101	12	6	98	3	5	1	95	5	3	4	0	0	0	0	11	384	55.17%



No	Cve	Municipio	Sección	Casilla	Lista Nominal	PAN	PRI	PRD	PVEM	PT	PUP	NA	PSD	MORENA	PRS	PAN PRD	PRI PVEM NA	PRI PVEM	PRI NA	PVEM NA	CNR	Votos Nulos	Total Votos	Participación
44	182	San Juan Bautista Tuxtepec	1025	B	569	39	87	23	1	71	4	2	2	71	3	3	0	3	0	0	1	8	318	55.89%
45	182	San Juan Bautista Tuxtepec	1025	C01	568	33	75	28	2	114	1	7	2	72	1	7	1	1	0	0	0	3	347	61.09%
46	182	San Juan Bautista Tuxtepec	1026	B	393	23	70	19	6	65	2	6	2	42	2	2	0	1	0	0	0	11	251	63.87%
47	182	San Juan Bautista Tuxtepec	1026	C01	392	22	71	22	2	57	1	6	1	43	0	0	0	0	0	0	0	5	230	58.67%
48	182	San Juan Bautista Tuxtepec	1027	B	423	19	81	13	3	66	3	3	2	38	2	2	0	0	0	0	1	7	240	56.74%
49	182	San Juan Bautista Tuxtepec	1027	C01	422	20	69	15	6	63	7	3	2	40	3	2	1	1	0	0	0	6	238	56.40%
50	182	San Juan Bautista Tuxtepec	1028	B	556	42	73	22	10	69	2	4	0	55	3	3	1	2	1	0	0	9	296	53.24%
51	182	San Juan Bautista Tuxtepec	1028	C01	556	52	90	22	4	85	4	1	2	57	0	3	0	4	0	0	0	8	332	59.71%
52	182	San Juan Bautista Tuxtepec	1029	B	560	45	107	23	7	58	4	2	1	58	1	3	0	2	0	0	0	6	317	56.61%
53	182	San Juan Bautista Tuxtepec	1029	C01	559	36	106	24	6	61	2	2	0	56	3	2	0	4	0	0	0	4	306	54.74%
54	182	San Juan Bautista Tuxtepec	1030	B	408	42	37	18	4	72	1	0	1	45	1	3	0	0	0	0	1	4	229	56.13%
55	182	San Juan Bautista Tuxtepec	1030	C01	407	33	59	16	3	71	0	1	0	41	2	10	0	3	0	0	0	5	244	59.95%
56	182	San Juan Bautista Tuxtepec	1030	S01		67	131	66	12	127	4	4	6	286	6	5	1	3	0	0	0	10	728	
57	182	San Juan Bautista Tuxtepec *	1031	B	581	42	76	17	4	83	2	2	2	70	4	2	0	2	0	0	0	9	315	54.22%
58	182	San Juan Bautista Tuxtepec	1031	C01	580	37	95	17	2	73	0	2	4	66	1	6	0	4	1	0	0	6	314	54.14%
59	182	San Juan Bautista Tuxtepec	1032	B	414	21	57	20	2	45	2	7	2	54	1	2	0	1	0	0	1	5	220	53.14%
60	182	San Juan Bautista Tuxtepec	1032	C01	414	14	63	20	2	69	1	14	0	56	6	0	0	1	0	0	0	1	247	59.66%
61	182	San Juan Bautista Tuxtepec	1033	B	668	32	82	28	2	107	3	7	2	98	3	8	0	0	0	0	0	7	379	56.74%
62	182	San Juan Bautista Tuxtepec *	1033	C01	668	33	45	26	4	88	3	1	2	93	5	6	0	1	0	0	0	14	321	48.05%
63	182	San Juan Bautista Tuxtepec	1034	B	638	44	34	48	5	86	3	7	5	108	1	2	0	0	0	0	0	15	358	56.11%
64	182	San Juan Bautista Tuxtepec	1034	C01	638	57	57	34	6	84	5	3	6	100	6	0	0	0	0	0	0	10	368	57.68%
65	182	San Juan Bautista Tuxtepec	1034	C02	637	32	71	42	6	80	7	7	3	93	0	8	0	0	0	0	0	10	359	56.36%
66	182	San Juan Bautista Tuxtepec	1034	C03	637	58	64	31	2	59	1	2	4	107	4	4	0	0	0	0	1	11	348	54.63%
67	182	San Juan Bautista Tuxtepec	1034	C04	637	39	57	24	4	79	0	4	1	105	4	3	0	1	0	0	1	8	330	51.81%
68	182	San Juan Bautista Tuxtepec	1034	C05	637	54	65	23	3	67	1	3	2	104	0	3	0	0	0	0	0	5	330	51.81%
69	182	San Juan Bautista Tuxtepec	1035	B	513	34	64	17	6	76	2	3	2	94	1	2	0	3	0	0	0	4	308	60.04%
70	182	San Juan Bautista Tuxtepec	1035	C01	512	29	47	13	5	55	6	9	3	86	2	3	0	4	0	0	1	9	272	53.13%
71	182	San Juan Bautista Tuxtepec	1035	C02	Anulada por el Tribunal Electoral del Estado de Oaxaca																			
72	182	San Juan Bautista Tuxtepec	1036	B	514	30	55	18	3	84	1	4	0	50	0	1	2	3	0	0	0	10	261	50.78%
73	182	San Juan Bautista Tuxtepec	1036	C01	513	30	63	13	4	73	1	12	1	70	0	1	0	0	0	0	1	4	273	53.22%
74	182	San Juan Bautista Tuxtepec	1036	C02	513	30	68	18	11	64	1	7	3	61	2	3	0	1	0	0	0	5	274	53.41%
75	182	San Juan Bautista Tuxtepec *	1037	B	717	46	93	51	7	94	3	4	1	88	4	11	0	3	1	0	0	9	415	57.88%
76	182	San Juan Bautista Tuxtepec	1037	C01	717	41	76	51	3	77	1	1	1	117	3	9	1	4	0	0	0	9	394	54.95%
77	182	San Juan Bautista Tuxtepec	1038	B	537	17	52	15	5	107	2	5	2	75	1	3	0	1	0	0	0	7	292	54.38%
78	182	San Juan Bautista Tuxtepec *	1038	C01	536	23	56	11	3	98	3	2	2	96	1	1	0	0	0	0	0	8	304	56.72%
79	182	San Juan Bautista Tuxtepec	1038	C02	536	24	58	19	5	98	2	3	5	80	2	1	1	1	0	0	0	9	308	57.46%
80	182	San Juan Bautista Tuxtepec	1039	B	517	27	72	20	6	64	3	3	1	85	2	4	0	3	0	0	0	6	296	57.25%
81	182	San Juan Bautista Tuxtepec *	1039	C01	516	28	71	21	2	62	2	6	2	74	1	3	0	1	0	0	0	8	281	54.46%
82	182	San Juan Bautista Tuxtepec *	1039	C02	516	36	55	20	0	72	3	3	1	72	2	2	0	0	0	0	0	8	274	53.10%
83	182	San Juan Bautista Tuxtepec *	1040	B	596	26	72	17	2	93	2	4	2	102	4	4	0	1	0	0	0	12	341	57.21%
84	182	San Juan Bautista Tuxtepec	1041	B	640	19	79	14	3	77	5	5	2	150	1	3	1	0	0	0	0	5	364	56.88%
85	182	San Juan Bautista Tuxtepec	1042	B	667	37	38	39	3	151	6	7	3	84	3	15	0	3	0	0	1	6	396	59.37%
86	182	San Juan Bautista Tuxtepec	1042	C01	667	43	76	40	5	123	2	8	4	90	1	5	0	2	0	0	0	6	405	60.72%



No	Cve	Municipio	Sección	Casilla	Lista Nominal	PAN	PRI	PRD	PVEM	PT	PUP	NA	PSD	MORENA	PRS	PAN PRD	PRI PVEM NA	PRI PVEM	PRI NA	PVEM NA	CNR	Votos Nulos	Total Votos	Participación
87	182	San Juan Bautista Tuxtepec	1042	C02	667	39	51	39	5	135	3	4	1	90	2	7	0	2	0	0	0	18	396	59.37%
88	182	San Juan Bautista Tuxtepec	1042	C03	667	47	54	40	2	128	8	2	0	87	2	8	0	0	0	0	0	10	388	58.17%
89	182	San Juan Bautista Tuxtepec	1042	C04	666	56	43	43	1	155	5	5	6	57	4	9	1	1	0	0	0	10	396	59.46%
90	182	San Juan Bautista Tuxtepec	1042	C05	666	44	59	41	1	128	4	4	1	92	4	9	0	2	0	0	2	6	397	59.61%
91	182	San Juan Bautista Tuxtepec	1042	C06	666	42	52	26	6	149	4	3	1	71	1	11	0	1	0	0	0	13	380	57.06%
92	182	San Juan Bautista Tuxtepec	1042	E01	616	23	76	21	0	157	3	5	0	52	1	13	0	2	0	0	0	13	366	59.42%
93	182	San Juan Bautista Tuxtepec	1042	E01C01	615	26	82	27	5	124	3	3	2	62	0	8	0	1	0	0	0	8	351	57.07%
94	182	San Juan Bautista Tuxtepec	1042	E01C02	615	20	83	22	3	140	3	6	2	66	3	0	0	1	0	0	0	12	361	58.70%
95	182	San Juan Bautista Tuxtepec	1043	B	503	25	45	12	6	64	7	7	3	98	5	1	0	1	0	0	0	13	287	57.06%
96	182	San Juan Bautista Tuxtepec	1043	C01	503	27	65	24	6	83	2	4	2	94	3	0	0	0	0	0	0	8	318	63.22%
97	182	San Juan Bautista Tuxtepec	1043	C02	502	40	69	22	3	81	2	5	2	68	1	0	0	3	0	0	0	9	305	60.76%
98	182	San Juan Bautista Tuxtepec *	1044	B	689	53	71	26	6	92	6	5	5	85	9	4	0	3	0	0	0	10	375	54.43%
99	182	San Juan Bautista Tuxtepec	1044	C01	689	49	66	20	6	107	0	2	3	75	7	2	0	0	0	0	0	10	347	50.36%
100	182	San Juan Bautista Tuxtepec	1045	B	643	49	96	31	4	84	0	1	4	88	4	8	1	0	0	0	0	7	377	58.63%
101	182	San Juan Bautista Tuxtepec	1045	C01	642	45	95	17	3	108	1	2	4	92	6	6	0	1	0	0	0	7	387	60.28%
102	182	San Juan Bautista Tuxtepec	1046	B	436	42	65	57	3	47	1	3	5	20	2	7	0	0	1	0	1	7	261	59.86%
103	182	San Juan Bautista Tuxtepec	1046	C01	435	35	50	43	1	63	2	2	5	33	8	6	1	1	0	0	0	11	261	60.00%
104	182	San Juan Bautista Tuxtepec	1047	B	730	92	115	45	8	63	2	7	14	92	4	12	0	1	0	0	0	14	469	64.25%
105	182	San Juan Bautista Tuxtepec *	1048	B	573	49	53	29	2	98	3	4	7	102	3	6	0	0	0	0	0	7	363	63.35%
106	182	San Juan Bautista Tuxtepec	1048	C01	573	52	61	58	3	90	3	1	6	89	0	0	0	0	0	0	0	12	375	65.45%
107	182	San Juan Bautista Tuxtepec *	1048	C02	573	46	60	31	5	98	1	3	1	109	1	7	0	0	0	0	0	1	363	63.35%
108	182	San Juan Bautista Tuxtepec *	1048	C03	573	53	32	27	1	104	4	3	10	106	4	5	0	2	0	0	0	11	362	63.18%
109	182	San Juan Bautista Tuxtepec	1049	B	489	62	79	50	7	12	5	5	4	36	5	0	0	0	0	0	0	11	276	56.44%
110	182	San Juan Bautista Tuxtepec	1051	B	685	53	76	62	4	28	13	9	9	89	2	6	0	1	0	0	0	13	365	53.28%
111	182	San Juan Bautista Tuxtepec	1051	C01	685	57	65	74	6	37	9	11	13	72	5	4	0	3	0	0	0	18	374	54.60%
112	182	San Juan Bautista Tuxtepec	1052	B	724	28	73	18	8	109	3	2	3	92	6	2	0	3	0	0	0	9	356	49.17%
113	182	San Juan Bautista Tuxtepec	1052	C01	723	34	57	20	10	118	1	1	2	90	1	3	0	2	0	0	0	11	350	48.41%
114	182	San Juan Bautista Tuxtepec	1052	C02	723	22	63	28	10	118	1	2	1	71	6	3	0	5	0	0	0	8	338	46.75%
115	182	San Juan Bautista Tuxtepec *	1052	C03	723	38	56	26	3	95	6	4	2	94	8	4	0	0	0	0	1	9	346	47.86%
116	182	San Juan Bautista Tuxtepec *	1053	B	658	26	50	19	6	106	17	3	2	99	2	0	0	0	0	0	0	0	330	50.15%
117	182	San Juan Bautista Tuxtepec	1053	C01	658	38	61	19	2	100	7	3	3	85	4	5	3	0	0	0	0	14	344	52.28%
118	182	San Juan Bautista Tuxtepec	1053	C02	658	25	55	18	12	94	10	3	3	98	2	4	0	0	0	0	0	11	335	50.91%
119	182	San Juan Bautista Tuxtepec	1053	C03	658	31	52	30	11	98	12	4	3	103	1	1	0	0	1	0	0	4	351	53.34%
120	182	San Juan Bautista Tuxtepec	1053	C04	658	32	69	22	10	107	5	5	5	87	0	2	0	0	0	0	0	17	361	54.86%
121	182	San Juan Bautista Tuxtepec	1053	C05	657	27	63	25	10	100	12	3	4	85	1	3	0	2	0	0	1	9	345	52.51%
122	182	San Juan Bautista Tuxtepec	1054	B	637	32	60	14	3	84	3	3	5	110	1	2	0	1	0	0	0	11	329	51.65%
123	182	San Juan Bautista Tuxtepec	1054	C01	637	36	71	16	8	82	6	8	1	94	4	4	0	1	0	0	0	12	343	53.85%
124	182	San Juan Bautista Tuxtepec	1054	C02	636	37	63	16	13	66	6	2	2	88	1	1	1	0	0	0	0	9	305	47.96%
125	182	San Juan Bautista Tuxtepec	1054	C03	636	34	62	28	3	76	3	3	0	107	0	2	0	0	0	0	0	4	322	50.63%
126	182	San Juan Bautista Tuxtepec	1054	E01	524	47	76	31	4	105	3	6	5	42	1	7	0	2	0	0	0	12	341	65.08%
127	182	San Juan Bautista Tuxtepec	1055	B	576	39	63	11	3	106	2	2	1	69	7	1	0	0	0	0	0	9	313	54.34%
128	182	San Juan Bautista Tuxtepec	1055	C01	Anulada por el Tribunal Electoral del Estado de Oaxaca																			
129	182	San Juan Bautista Tuxtepec	1055	C02	575	40	63	23	6	109	5	3	0	65	2	3	1	1	0	0	0	5	326	56.70%



No	Cve	Municipio	Sección	Casilla	Lista Nominal	PAN	PRI	PRD	PVEM	PT	PUP	NA	PSD	MORENA	PRS	PAN PRD	PRI PVEM NA	PRI PVEM	PRI NA	PVEM NA	CNR	Votos Nulos	Total Votos	Participación
130	182	San Juan Bautista Tuxtepec	1056	B	706	41	97	26	10	128	4	2	1	53	5	6	1	1	0	0	0	2	377	53.40%
131	182	San Juan Bautista Tuxtepec	1056	C01	706	42	83	29	13	128	5	4	0	58	5	6	0	0	0	0	0	10	383	54.25%
132	182	San Juan Bautista Tuxtepec	1056	C02	705	43	75	17	15	112	8	4	4	67	3	4	0	0	0	0	0	6	358	50.78%
133	182	San Juan Bautista Tuxtepec	1058	B	644	51	69	24	11	214	1	5	3	49	2	6	0	0	0	0	0	11	446	69.25%
134	182	San Juan Bautista Tuxtepec	1058	E01	727	32	84	49	13	194	5	4	2	71	7	8	0	0	0	0	0	22	491	67.54%
135	182	San Juan Bautista Tuxtepec	1059	B	716	115	120	30	4	121	4	9	3	87	0	2	0	3	0	0	0	7	505	70.53%
136	182	San Juan Bautista Tuxtepec	1060	B	515	37	68	61	4	18	5	2	3	67	6	9	0	1	1	0	0	17	299	58.06%
137	182	San Juan Bautista Tuxtepec	1060	C01	514	34	69	56	7	21	6	8	1	92	6	7	0	0	0	0	0	14	321	62.45%
138	182	San Juan Bautista Tuxtepec	1060	C02	514	40	107	51	8	24	4	1	5	62	3	5	0	2	0	0	0	7	319	62.06%
139	182	San Juan Bautista Tuxtepec	1061	B	486	45	37	27	6	32	3	8	34	107	1	0	0	0	0	0	0	8	308	63.37%
140	182	San Juan Bautista Tuxtepec	1061	E01	595	30	68	23	8	87	11	12	3	65	4	5	0	0	0	0	0	18	334	56.13%
141	182	San Juan Bautista Tuxtepec	1062	B	628	106	106	63	9	22	2	9	2	40	1	14	0	3	0	0	1	12	390	62.10%
142	182	San Juan Bautista Tuxtepec	1062	C01	628	90	102	46	9	44	3	9	3	41	2	9	0	3	0	0	0	15	376	59.87%
143	182	San Juan Bautista Tuxtepec	1063	B	629	31	39	49	8	197	0	5	4	86	3	5	0	0	0	0	0	29	456	72.50%
144	182	San Juan Bautista Tuxtepec	1064	B	722	61	189	27	5	91	2	8	10	75	5	0	1	0	0	0	0	25	499	69.11%
145	182	San Juan Bautista Tuxtepec	1064	E01	456	54	87	76	3	40	3	3	3	56	4	8	0	2	0	0	0	16	355	77.85%
146	182	San Juan Bautista Tuxtepec	1064	E01C01	455	74	82	86	4	44	1	1	1	44	0	2	1	0	0	0	0	12	352	77.36%
147	182	San Juan Bautista Tuxtepec	1064	E02	396	78	56	41	1	66	1	10	2	28	1	5	0	2	0	0	0	5	296	74.75%
148	182	San Juan Bautista Tuxtepec *	1065	B	674	36	86	25	7	85	7	6	0	95	4	14	0	0	0	0	0	15	380	56.38%
149	182	San Juan Bautista Tuxtepec	1065	C01	673	48	132	23	5	80	3	8	5	84	1	7	0	2	0	0	0	15	413	61.37%
150	182	San Juan Bautista Tuxtepec	1065	E01	258	11	20	21	1	50	0	1	5	67	1	0	0	0	0	1	0	7	185	71.71%
151	182	San Juan Bautista Tuxtepec	1066	B	234	25	29	18	3	44	1	6	1	26	0	1	0	0	0	0	0	5	159	67.95%
152	182	San Juan Bautista Tuxtepec	1066	E01	693	34	121	37	5	198	4	7	6	33	0	2	0	4	0	0	0	8	459	66.23%
153	182	San Juan Bautista Tuxtepec	1067	B	435	96	20	28	0	114	1	2	4	38	1	2	0	0	0	0	0	6	312	71.72%
154	182	San Juan Bautista Tuxtepec	1067	C01	434	109	22	37	2	96	0	0	0	35	0	5	0	0	0	0	0	11	317	73.04%
155	182	San Juan Bautista Tuxtepec	1068	B	572	21	44	39	3	66	3	5	2	92	0	5	0	0	0	0	0	14	294	51.40%
156	182	San Juan Bautista Tuxtepec *	1068	C01	571	38	57	30	5	74	4	3	2	71	4	6	0	1	0	0	0	9	304	53.24%
157	182	San Juan Bautista Tuxtepec	1069	B	626	38	45	34	4	93	1	4	4	67	2	6	0	0	0	0	0	11	309	49.36%
158	182	San Juan Bautista Tuxtepec	1069	C01	626	41	51	38	2	56	3	7	2	73	1	8	0	0	0	0	0	14	296	47.28%
159	182	San Juan Bautista Tuxtepec *	1069	C02	626	29	48	21	3	61	0	8	3	73	0	5	0	0	0	0	0	14	265	42.33%
160	182	San Juan Bautista Tuxtepec	1069	C03	625	33	39	28	4	112	1	3	1	60	1	7	0	1	0	0	0	13	303	48.48%
161	182	San Juan Bautista Tuxtepec *	1069	C04	625	36	56	28	4	83	2	11	2	81	0	3	0	2	0	0	0	7	315	50.40%
162	182	San Juan Bautista Tuxtepec	1070	B	563	66	104	102	5	72	2	3	1	71	2	5	1	2	0	0	0	12	448	79.57%
163	182	San Juan Bautista Tuxtepec	1070	E01	380	11	77	12	4	67	1	6	3	68	2	2	0	0	0	0	0	8	261	68.68%
164	182	San Juan Bautista Tuxtepec *	1070	E01C01	380	20	77	10	5	80	2	2	1	42	2	0	0	0	0	0	0	8	249	65.53%
165	182	San Juan Bautista Tuxtepec	1071	B	565	51	86	62	14	83	4	4	2	56	1	11	0	0	0	0	0	13	387	68.50%
166	182	San Juan Bautista Tuxtepec	1072	B	530	27	99	41	5	58	4	3	2	76	1	5	0	2	0	0	1	14	338	63.77%
167	182	San Juan Bautista Tuxtepec	1072	C01	530	31	110	27	8	49	1	2	1	63	0	3	0	5	0	0	0	12	312	58.87%
168	182	San Juan Bautista Tuxtepec	1072	C02	530	25	84	39	10	45	3	2	2	66	2	3	0	4	0	0	0	6	291	54.91%
169	182	San Juan Bautista Tuxtepec	1073	B	494	67	53	59	2	73	1	0	2	68	2	5	0	3	0	0	0	7	342	69.23%
170	182	San Juan Bautista Tuxtepec	1073	C01	493	65	62	65	2	66	1	6	2	73	0	8	0	0	0	0	0	10	360	73.02%
171	182	San Juan Bautista Tuxtepec	1073	E01	340	13	99	28	4	38	2	7	2	43	3	2	0	1	0	0	0	5	247	72.65%
172	182	San Juan Bautista Tuxtepec	1074	B	519	53	71	55	5	56	6	3	3	48	1	7	0	0	0	0	0	15	323	62.24%



No	Cve	Municipio	Sección	Casilla	Lista Nominal	PAN	PRI	PRD	PVEM	PT	PUP	NA	PSD	MORENA	PRS	PAN PRD	PRI PVEM NA	PRI PVEM	PRI NA	PVEM NA	CNR	Votos Nulos	Total Votos	Participación
173	182	San Juan Bautista Tuxtepec	1074	C01	519	59	78	50	1	46	0	8	2	58	2	11	0	0	0	0	0	0	315	60.69%
174	182	San Juan Bautista Tuxtepec	1075	B	571	57	116	54	7	135	2	2	6	19	1	10	1	5	0	0	0	6	421	73.73%
175	182	San Juan Bautista Tuxtepec *	1075	C01	570	55	108	62	3	118	2	4	0	22	0	15	1	2	0	0	0	15	407	71.40%
176	182	San Juan Bautista Tuxtepec	1076	B	388	12	15	21	2	107	0	3	1	86	0	1	0	0	0	0	0	8	256	65.98%
177	182	San Juan Bautista Tuxtepec	1076	E01	659	29	64	24	2	101	6	15	4	85	1	0	0	0	0	0	0	15	346	52.50%
178	182	San Juan Bautista Tuxtepec	1077	B	638	47	28	13	2	169	2	2	9	114	2	3	0	0	0	0	4	11	406	63.64%
179	182	San Juan Bautista Tuxtepec	1078	B	732	90	141	47	3	43	5	2	4	167	6	7	2	1	0	0	0	16	534	72.95%
180	182	San Juan Bautista Tuxtepec *	1078	E01	653	61	74	69	15	32	8	14	6	130	5	5	0	1	0	0	1	16	437	66.92%
181	182	San Juan Bautista Tuxtepec	1079	B	567	15	87	15	42	77	11	5	2	31	0	2	0	4	0	0	1	16	308	54.32%
182	182	San Juan Bautista Tuxtepec	1079	C01	567	8	98	17	31	89	7	6	4	49	1	2	0	4	0	0	0	17	333	58.73%
183	182	San Juan Bautista Tuxtepec	1079	C02	566	15	86	23	36	99	12	10	0	35	3	2	0	4	0	0	0	20	345	60.95%
184	182	San Juan Bautista Tuxtepec	1083	B	566	30	62	18	9	115	3	3	2	57	1	5	0	0	0	0	0	9	314	55.48%
185	182	San Juan Bautista Tuxtepec	1083	C01	566	54	46	31	2	104	3	3	4	60	1	2	0	1	0	0	0	12	323	57.07%
186	232	San Lucas Ojitlán	1260	B	625	219	50	20	2	21	0	5	8	160	4	13	0	3	0	0	0	15	520	83.20%
187	232	San Lucas Ojitlán *	1260	C01	625	180	88	16	4	19	2	3	4	184	1	6	0	0	0	0	0	20	527	84.32%
70	187	107,593	7,613	13,283	5,522	1,003	16,214	590	812	521	14,482	482	839	39	230	9	2	37	1,771	63,449	58.97%			

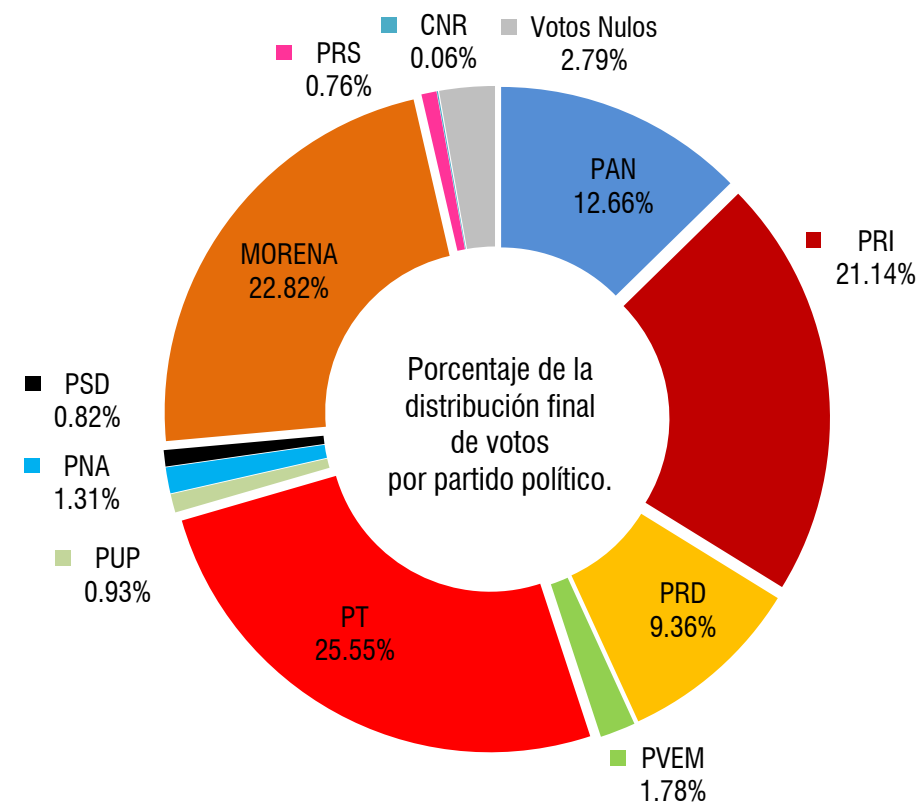
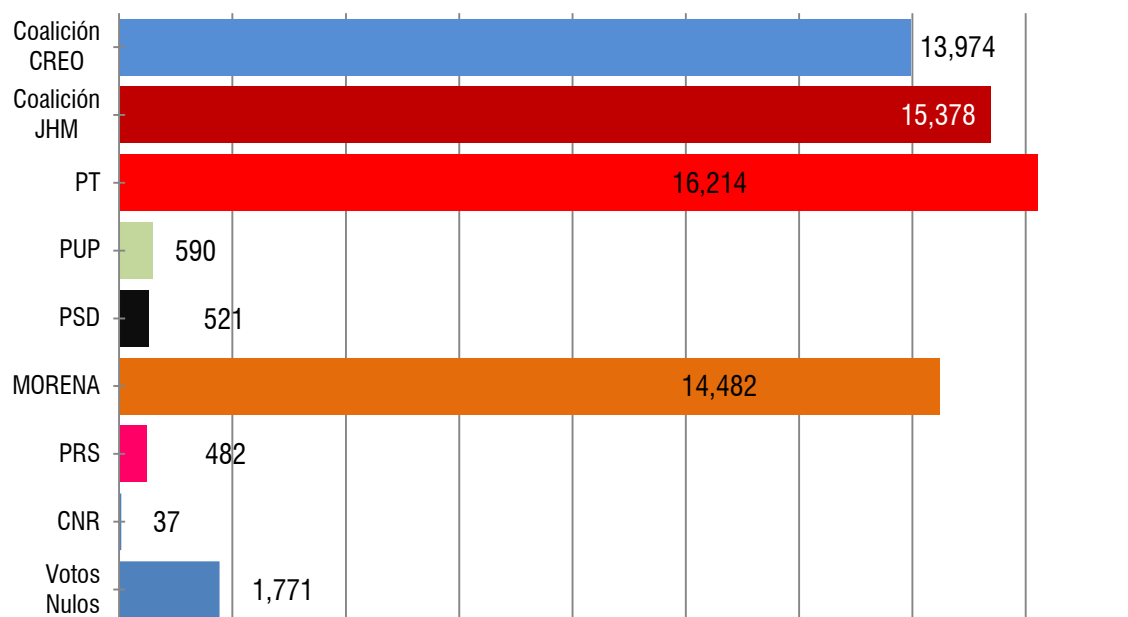
Distribución final de votos a Partidos Políticos	PAN	PRI	PRD	PVEM	PT	PUP	PNA	PSD	MORENA	PRS	CNR	Votos Nulos	Total Votos
	8,033	13,416	5,941	1,132	16,214	590	830	521	14,482	482	37	1,771	63,449

Votación total emitida para los candidatos de las coaliciones y los partidos políticos	Coalición CREO	Coalición JHM	PT	PUP	PSD	MORENA	PRS	CNR	Votos Nulos	Total Votos
	13,974	15,378	16,214	590	521	14,482	482	37	1,771	63,449
	22.02%	24.24%	25.55%	0.93%	0.82%	22.82%	0.76%	0.06%	2.79%	

*Casillas que fueron modificadas en recuento por el Tribunal Electoral del Estado de Oaxaca.

02 Distrito Electoral Local San Juan Bautista Tuxtepec

Lista Nominal: 107,593
 Votación Total Emitida: 63,449
 % de participación: 58.97%



Votación total emitida para los candidatos de las coaliciones y los partidos políticos.

CREO. Coalición Con Rumbo y Estabilidad por Oaxaca.

JHM. Coalición Juntos Hacemos Más.

Distribución final de votos a Partidos Políticos	PAN	PRI	PRD	PVEM	PT	PUP	PNA	PSD	MORENA	PRS	CNR	Votos Nulos	Total Votos
	8,033	13,416	5,941	1,132	16,214	590	830	521	14,482	482	37	1,771	63,449

Votación total emitida para los candidatos de las coaliciones y los partidos políticos	Coalición CREO	Coalición JHM	PT	PUP	PSD	MORENA	PRS	CNR	Votos Nulos	Total Votos
	13,974	15,378	16,214	590	521	14,482	482	37	1,771	63,449
Porcentaje de votación respecto a la votación total en el Distrito	22.02%	24.24%	25.55%	0.93%	0.82%	22.82%	0.76%	0.06%	2.79%	

03 Distrito Electoral Local **Loma Bonita**



No	CVE	MUNICIPIO	SECCION	Casilla	Lista Nominal	PAN	PRI	PRD	PVEM	PT	PUP	PNA	PSD	MORENA	PRS	PAN PRD	PRI PVEM NA	PRI PVEM	PRI NA	PVEM NA	CNR	Votos Nulos	Total Votos	Participación
1	11	Ayotzintepec	0074	B	516	10	137	117	0	30	4	0	4	80	0	9	0	3	0	0	0	10	404	78.29%
2	11	Ayotzintepec	0074	C01	515	0	180	127	0	25	4	1	2	61	0	0	0	0	0	0	0	16	416	80.78%
3	11	Ayotzintepec	0074	C02	515	18	138	131	1	38	1	1	2	65	0	4	0	1	0	0	0	7	407	79.03%
4	11	Ayotzintepec	0075	B	674	9	185	150	2	45	9	0	0	112	0	4	1	2	0	0	0	5	524	77.74%
5	11	Ayotzintepec	0075	C01	673	6	184	183	1	35	6	2	0	87	0	7	0	3	0	0	0	20	534	79.35%
6	11	Ayotzintepec	0075	E01	314	2	74	74	1	22	0	0	2	42	2	2	0	2	0	0	0	15	238	75.80%
7	11	Ayotzintepec	0075	E02	275	5	97	24	1	24	2	0	4	70	1	0	0	0	0	0	0	7	235	85.45%
8	11	Ayotzintepec	0075	E02	263	10	47	52	4	18	1	1	0	51	1	8	0	0	0	0	0	21	214	81.37%
9	11	Ayotzintepec	0076	B	521	29	245	93	3	4	15	0	1	21	1	3	0	3	0	0	0	4	422	81.00%
10	11	Ayotzintepec	0076	C01	521	28	261	74	1	10	11	1	0	16	0	2	0	4	0	0	0	4	412	79.08%
11	44	Loma Bonita	0333	B	500	6	91	135	13	37	7	5	3	50	3	0	0	2	0	0	0	11	363	72.60%
12	44	Loma Bonita	0333	C01	499	10	110	136	10	19	6	10	4	33	3	2	0	4	0	0	0	15	362	72.55%
13	44	Loma Bonita	0334	B	448	5	92	101	11	25	4	10	2	48	1	2	0	3	0	0	0	14	318	70.98%
14	44	Loma Bonita	0334	C01	447	7	79	89	9	29	6	2	11	37	1	1	0	2	1	0	0	17	291	65.10%
15	44	Loma Bonita	0335	B	525	4	97	109	11	43	2	4	1	42	2	2	0	4	0	0	0	23	344	65.52%
16	44	Loma Bonita	0335	C01	524	9	82	97	8	32	5	6	6	50	3	2	0	4	0	0	0	14	318	60.69%
17	44	Loma Bonita	0336	B	412	5	88	97	7	3	6	8	2	45	2	4	0	0	0	0	0	5	272	66.02%
18	44	Loma Bonita	0336	C01	411	5	72	89	4	27	12	4	3	35	4	3	0	2	0	0	0	7	267	64.96%
19	44	Loma Bonita	0337	B	413	7	109	65	9	16	5	3	3	43	1	1	0	1	0	0	0	11	274	66.34%
20	44	Loma Bonita	0337	C01	413	3	120	61	11	25	0	13	0	32	1	0	0	2	0	0	0	9	277	67.07%
21	44	Loma Bonita	0338	B	474	11	110	79	12	20	10	5	4	58	5	0	1	1	0	0	0	10	326	68.78%
22	44	Loma Bonita	0338	C01	473	10	114	82	12	0	18	7	4	50	4	2	1	0	0	0	0	13	317	67.02%
23	44	Loma Bonita	0339	B	478	9	78	103	18	31	7	3	3	69	3	0	0	4	0	0	0	9	337	70.50%
24	44	Loma Bonita	0339	C01	477	8	107	84	12	33	2	9	0	53	2	0	1	1	0	0	0	16	328	68.76%
25	44	Loma Bonita	0340	B	380	9	74	72	8	31	7	5	6	47	1	1	0	1	0	0	0	12	274	72.11%
26	44	Loma Bonita	0340	C01	380	7	78	72	8	31	9	6	0	39	2	1	0	1	0	0	0	15	269	70.79%
27	44	Loma Bonita	0341	B	558	8	84	97	14	29	9	17	3	89	5	3	0	0	0	0	0	15	373	66.85%
28	44	Loma Bonita	0341	C01	557	12	93	104	8	20	5	6	5	64	3	2	0	1	0	0	0	18	341	61.22%
29	44	Loma Bonita	0341	C02	557	9	89	152	5	26	13	8	7	48	4	0	0	0	0	0	0	0	361	64.81%
30	44	Loma Bonita	0342	B	482	5	99	76	12	29	7	4	4	46	1	2	1	5	0	0	0	14	305	63.28%
31	44	Loma Bonita	0342	C01	481	17	102	62	16	23	5	7	3	60	2	2	0	5	0	1	0	6	311	64.66%
32	44	Loma Bonita	0343	B	380	9	101	57	14	16	2	8	1	40	2	0	0	2	0	0	0	8	260	68.42%
33	44	Loma Bonita	0343	C01	379	11	100	59	12	11	2	11	2	35	1	1	0	0	0	0	1	5	251	66.23%
34	44	Loma Bonita	0344	B	651	17	168	100	21	23	7	19	4	55	4	0	1	6	0	1	0	11	437	67.13%
35	44	Loma Bonita	0344	S01		9	52	36	5	25	2	3	1	1	3	3	0	1	0	0	0	4	145	
36	44	Loma Bonita	0345	B	492	9	95	95	16	7	14	6	1	54	5	0	0	2	0	0	0	14	318	64.63%
37	44	Loma Bonita	0345	C01	492	11	89	118	13	14	5	6	2	47	3	0	0	0	0	0	0	16	324	65.85%
38	44	Loma Bonita	0346	B	560	16	116	124	19	17	8	10	10	52	7	0	1	2	0	0	0	13	395	70.54%



03 Distrito Electoral Local Loma Bonita

No	CVE	MUNICIPIO	SECCION	Casilla	Lista Nominal	PAN	PRI	PRD	PVEM	PT	PUP	PNA	PSD	MORENA	PRS	PAN PRD	PRI PVEM NA	PRI PVEM	PRI NA	PVEM NA	CNR	Votos Nulos	Total Votos	Participación
39	44	Loma Bonita	0347	B	624	13	102	136	13	18	7	13	7	54	3	2	0	1	0	0	2	26	397	63.62%
40	44	Loma Bonita	0347	C01	624	8	126	118	12	31	8	12	4	54	4	2	1	0	0	0	0	18	398	63.78%
41	44	Loma Bonita	0348	B	477	9	93	72	10	19	2	8	3	53	5	2	0	4	0	0	0	13	293	61.43%
42	44	Loma Bonita	0348	C01	477	8	117	77	13	18	3	6	2	53	1	4	0	3	0	0	0	9	314	65.83%
43	44	Loma Bonita	0349	B	447	8	109	40	12	24	0	14	2	4	8	0	0	2	0	1	0	7	231	51.68%
44	44	Loma Bonita	0350	B	581	6	100	131	7	31	7	9	3	65	6	3	0	2	0	0	0	17	387	66.61%
45	44	Loma Bonita	0350	C01	580	10	81	145	5	49	3	6	3	63	6	1	0	4	0	0	0	6	382	65.86%
46	44	Loma Bonita	0351	B	611	16	95	86	12	45	10	16	2	93	2	1	0	2	0	1	0	18	399	65.30%
47	44	Loma Bonita	0351	C01	610	10	105	94	11	40	8	8	11	81	2	0	0	1	0	0	0	15	386	63.28%
48	44	Loma Bonita	0352	B	486	15	80	79	16	33	7	6	3	68	7	2	1	0	0	0	0	8	325	66.87%
49	44	Loma Bonita	0352	C01	485	12	97	89	23	26	6	9	3	56	3	0	0	4	0	0	0	6	334	68.87%
50	44	Loma Bonita	0353	B	714	7	111	175	8	33	9	10	2	65	5	3	0	2	0	0	0	22	452	63.31%
51	44	Loma Bonita	0354	B	520	19	86	78	17	38	1	7	2	75	2	2	0	2	0	0	0	10	339	65.19%
52	44	Loma Bonita	0354	C01	520	8	91	90	14	39	2	6	0	78	5	2	0	0	0	0	2	13	350	67.31%
53	44	Loma Bonita	0355	B	405	5	63	106	13	24	3	7	6	43	2	0	0	0	0	0	0	0	272	67.16%
54	44	Loma Bonita	0355	C01	404	7	61	83	7	25	4	7	3	43	0	0	0	3	0	0	0	12	255	63.12%
55	44	Loma Bonita	0356	B	412	8	71	87	7	17	1	4	1	36	2	3	0	1	0	0	0	17	255	61.89%
56	44	Loma Bonita	0356	C01	411	8	77	113	9	13	3	6	3	37	4	1	0	2	0	0	0	7	283	68.86%
57	44	Loma Bonita	0357	B	529	3	57	70	4	123	4	3	2	29	1	0	0	3	0	0	0	25	324	61.25%
58	44	Loma Bonita	0357	C01	528	6	74	45	4	126	1	2	1	30	1	2	1	1	1	0	0	25	320	60.61%
59	44	Loma Bonita	0358	B	472	4	92	129	5	33	2	4	1	32	2	3	0	0	0	1	0	13	321	68.01%
60	44	Loma Bonita	0359	B	402	7	45	135	4	65	3	3	2	20	1	0	0	1	0	0	0	13	299	74.38%
61	44	Loma Bonita	0359	C01	401	5	71	120	5	38	3	8	0	38	2	0	1	2	0	0	0	12	305	76.06%
62	44	Loma Bonita	0360	B	695	16	113	124	9	94	13	11	5	107	2	0	0	2	0	0	0	23	519	74.68%
63	44	Loma Bonita	0360	C01	694	6	113	140	18	85	7	10	2	89	1	0	0	1	0	0	0	29	501	72.19%
64	44	Loma Bonita	0361	B	418	13	47	54	8	62	4	6	3	51	3	1	0	2	0	0	0	19	273	65.31%
65	44	Loma Bonita	0361	E01	369	8	62	91	9	15	4	4	7	19	2	0	0	2	0	0	0	10	233	63.14%
66	44	Loma Bonita	0362	B	571	7	161	96	13	7	2	9	5	88	2	2	0	0	0	0	0	11	403	70.58%
67	44	Loma Bonita	0362	E01	318	3	63	67	1	11	0	2	4	40	2	0	0	0	0	0	1	8	202	63.52%
68	44	Loma Bonita	0363	B	580	5	184	176	8	10	1	2	2	25	0	2	0	2	0	0	0	4	421	72.59%
69	44	Loma Bonita	0364	B	348	11	67	72	23	18	4	5	5	17	3	2	0	0	0	0	0	9	236	67.82%
70	131	San Felipe Jalapa de Díaz	0851	B	728	2	243	90	20	0	9	1	12	236	7	0	0	3	0	0	0	7	630	86.54%
71	131	San Felipe Jalapa de Díaz	0851	C01	727	3	225	112	0	11	5	0	6	254	5	0	0	1	0	0	0	10	632	86.93%
72	131	San Felipe Jalapa de Díaz	0852	B	657	4	206	43	1	9	18	3	5	247	4	0	0	0	0	0	0	10	550	83.71%
73	131	San Felipe Jalapa de Díaz	0852	C01	657	1	208	46	1	35	4	6	5	230	5	1	0	1	0	0	0	7	550	83.71%
74	131	San Felipe Jalapa de Díaz	0853	B	583	4	164	60	0	17	15	5	9	192	7	1	0	1	0	0	0	15	490	84.05%
75	131	San Felipe Jalapa de Díaz	0853	C01	583	7	179	80	1	15	8	1	4	202	1	0	0	2	0	0	0	3	503	86.28%
76	131	San Felipe Jalapa de Díaz	0853	E01	686	2	201	35	3	5	12	4	5	298	12	4	0	1	0	0	0	11	593	86.44%



03 Distrito Electoral Local Loma Bonita

No	CVE	MUNICIPIO	SECCION	Casilla	Lista Nominal	PAN	PRI	PRD	PVEM	PT	PUP	PNA	PSD	MORENA	PRS	PAN PRD	PRI PVEM NA	PRI PVEM	PRI NA	PVEM NA	CNR	Votos Nulos	Total Votos	Participación
77	131	San Felipe Jalapa de Díaz	0854	B	651	4	202	27	2	28	3	1	16	232	6	1	0	4	0	0	0	12	538	82.64%
78	131	San Felipe Jalapa de Díaz	0854	C01	650	3	183	34	2	18	2	5	5	263	6	27	0	0	0	0	0	7	555	85.38%
79	131	San Felipe Jalapa de Díaz	0854	C02	650	8	223	40	0	42	3	5	3	186	5	4	0	2	0	0	0	10	531	81.69%
80	131	San Felipe Jalapa de Díaz	0854	E01	324	0	137	22	0	7	2	1	4	109	1	0	0	2	0	0	0	6	291	89.81%
81	131	San Felipe Jalapa de Díaz	0855	B	452	1	168	90	0	1	4	0	2	107	1	0	0	2	0	0	0	8	384	84.96%
82	131	San Felipe Jalapa de Díaz	0855	C01	451	1	178	79	2	1	9	0	3	125	3	0	0	0	0	0	0	3	404	89.58%
83	131	San Felipe Jalapa de Díaz	0856	B	644	1	190	72	2	12	17	4	8	0	5	5	0	0	0	0	0	6	322	50.00%
84	131	San Felipe Jalapa de Díaz	0856	C01	644	3	198	72	2	13	27	3	5	238	6	0	0	1	0	0	0	7	575	89.29%
85	131	San Felipe Jalapa de Díaz	0856	E01	597	2	241	44	8	1	0	1	4	223	4	0	0	0	0	0	0	3	531	88.94%
86	131	San Felipe Jalapa de Díaz	0856	E02	552	0	151	27	1	7	0	1	1	196	1	0	0	0	0	0	1	6	392	71.01%
87	131	San Felipe Jalapa de Díaz	0857	B	505	3	204	71	5	21	14	4	0	101	5	2	0	1	0	0	0	5	436	86.34%
88	131	San Felipe Jalapa de Díaz	0857	C01	505	0	181	68	0	20	14	0	8	122	2	0	0	0	0	0	0	3	418	82.77%
89	131	San Felipe Jalapa de Díaz	0857	E01	491	2	175	83	1	6	18	0	3	124	4	3	1	0	0	0	0	9	429	87.37%
90	131	San Felipe Jalapa de Díaz	0857	E02	343	0	123	68	2	3	4	1	2	7	2	1	0	0	0	0	0	12	225	65.60%
91	131	San Felipe Jalapa de Díaz	0857	E02	442	1	105	53	0	27	1	5	4	172	8	1	0	1	0	0	0	4	382	86.43%
92	131	San Felipe Jalapa de Díaz	0858	B	490	3	203	32	1	5	2	1	5	171	1	0	0	0	0	0	0	5	429	87.55%
93	131	San Felipe Jalapa de Díaz	0858	C01	490	2	216	48	2	2	2	1	3	156	1	2	0	0	0	0	0	5	440	89.80%
94	131	San Felipe Jalapa de Díaz	0858	E01	497	1	191	39	1	10	2	4	2	152	2	0	0	0	0	0	0	1	405	81.49%
95	131	San Felipe Jalapa de Díaz	0858	E01C01	496	0	195	48	0	12	1	1	1	117	3	0	0	0	0	0	0	8	386	77.82%
96	131	San Felipe Jalapa de Díaz	0859	B	488	1	178	39	0	1	4	2	3	176	9	0	0	0	0	0	0	4	417	85.45%
97	131	San Felipe Jalapa de Díaz	0859	C01	487	0	181	44	0	0	1	0	3	188	6	0	0	0	0	0	0	6	429	88.09%
98	131	San Felipe Jalapa de Díaz	0860	B	590	1	112	124	4	14	26	6	8	195	7	0	0	1	0	0	0	10	508	86.10%
99	131	San Felipe Jalapa de Díaz	0861	B	591	6	213	40	1	1	12	2	3	210	6	0	0	0	0	0	0	5	499	84.43%
100	131	San Felipe Jalapa de Díaz	0861	C01	590	2	225	33	1	1	2	4	11	220	5	0	0	0	0	0	0	8	512	86.78%
101	131	San Felipe Jalapa de Díaz	0861	E01	671	5	242	22	1	8	9	1	9	293	8	0	0	0	0	0	0	2	600	89.42%
102	131	San Felipe Jalapa de Díaz	0861	E02	380	1	137	28	2	0	0	5	4	163	2	0	0	0	0	0	0	2	344	90.53%
103	133	San Felipe Usila	0866	B	684	32	241	26	5	58	35	0	1	174	0	0	0	0	0	0	0	7	579	84.65%
104	133	San Felipe Usila	0866	C01	683	42	256	26	2	33	39	0	1	193	1	0	0	0	0	0	0	1	594	86.97%
105	133	San Felipe Usila	0866	C02	683	36	251	39	1	20	60	0	2	191	0	0	0	0	0	0	0	3	603	88.29%
106	133	San Felipe Usila	0867	B	640	14	194	34	12	61	59	1	0	158	1	1	0	1	0	0	0	14	550	85.94%
107	133	San Felipe Usila	0867	C01	639	31	214	22	14	66	48	1	11	133	0	0	0	0	0	0	0	6	546	85.45%
108	133	San Felipe Usila	0867	C02	639	19	182	26	12	34	56	0	1	180	2	1	0	1	0	0	0	8	522	81.69%
109	133	San Felipe Usila	0867	C03	639	25	243	31	9	48	42	1	4	144	2	0	0	0	0	0	0	9	558	87.32%
110	133	San Felipe Usila	0868	B	592	38	184	36	27	23	29	3	3	159	1	1	0	2	0	0	0	5	511	86.32%
111	133	San Felipe Usila	0868	C01	591	32	205	29	11	26	43	0	1	175	0	0	0	0	0	0	0	1	523	88.49%
112	133	San Felipe Usila	0868	E01	516	17	154	6	16	15	16	2	2	203	2	17	0	2	0	0	0	6	458	88.76%
113	133	San Felipe Usila	0868	E02	352	22	119	3	0	10	48	0	0	77	0	0	0	1	0	0	0	5	285	80.97%
114	133	San Felipe Usila	0869	B	657	20	237	14	8	45	42	1	2	192	0	0	0	0	0	0	0	5	566	86.15%



03 Distrito Electoral Local Loma Bonita

No	CVE	MUNICIPIO	SECCION	Casilla	Lista Nominal	PAN	PRI	PRD	PVEM	PT	PUP	PNA	PSD	MORENA	PRS	PAN PRD	PRI PVEM NA	PRI PVEM	PRI NA	PVEM NA	CNR	Votos Nulos	Total Votos	Participación	
115	133	San Felipe Usila	0869	C01	656	37	186	11	4	59	55	0	9	186	2	0	0	0	1	0	0	0	7	557	84.91%
116	133	San Felipe Usila	0870	B	452	76	140	3	0	5	5	4	3	155	3	0	0	0	0	0	0	0	3	397	87.83%
117	164	San José Chiltepec	0943	B	638	16	107	59	7	142	1	1	3	117	0	2	0	4	0	0	0	14	473	74.14%	
118	164	San José Chiltepec	0943	C01	637	22	107	66	7	133	4	7	2	124	1	4	0	5	0	0	0	27	509	79.91%	
119	164	San José Chiltepec	0943	C02	637	12	113	57	6	122	0	4	4	122	3	3	0	5	0	0	0	17	468	73.47%	
120	164	San José Chiltepec	0944	B	545	30	88	23	5	151	5	3	2	118	4	5	0	3	0	0	0	13	450	82.57%	
121	164	San José Chiltepec	0944	C01	545	18	98	18	7	152	5	5	3	117	0	2	0	6	0	0	0	13	444	81.47%	
122	164	San José Chiltepec	0944	E01	539	13	77	43	7	114	4	1	6	115	5	3	0	1	0	0	0	26	415	76.99%	
123	164	San José Chiltepec	0945	B	386	10	79	25	5	81	4	1	5	88	0	0	0	0	0	0	0	8	306	79.27%	
124	164	San José Chiltepec	0945	C01	386	12	81	26	7	77	1	1	5	80	0	1	0	3	0	0	0	12	306	79.27%	
125	164	San José Chiltepec	0946	B	590	16	139	90	12	80	5	1	4	99	2	1	0	9	0	0	0	10	468	79.32%	
126	164	San José Chiltepec	0946	C01	589	17	108	81	5	109	1	3	5	89	2	1	0	3	0	0	0	9	433	73.51%	
127	164	San José Chiltepec	0946	E01	371	14	61	66	0	42	5	3	6	93	2	4	0	0	0	0	0	10	306	82.48%	
128	164	San José Chiltepec	0947	B	596	0	0	0	0	191	0	0	3	113	0	32	135	0	0	0	0	11	485	81.38%	
129	164	San José Chiltepec	0947	C01	596	32	131	18	3	156	1	6	6	117	3	1	0	0	0	0	0	12	486	81.54%	
130	164	San José Chiltepec	0948	B	612	21	149	20	9	141	6	2	1	120	2	0	0	1	0	0	1	9	482	78.76%	
131	164	San José Chiltepec	0948	C01	612	18	147	16	8	156	3	7	2	113	3	0	0	1	0	0	0	13	487	79.58%	
132	181	San Juan Bautista Tlacoatzintepec	1009	B	486	2	41	4	77	8	6	75	34	164	0	0	0	3	0	1	0	7	422	86.83%	
133	181	San Juan Bautista Tlacoatzintepec	1009	C01	485	2	61	8	69	6	3	65	56	143	0	0	0	4	0	0	0	2	419	86.39%	
134	181	San Juan Bautista Tlacoatzintepec	1009	E01	241	0	14	0	70	4	0	23	5	81	1	0	0	1	0	0	0	3	202	83.82%	
135	181	San Juan Bautista Tlacoatzintepec	1009	E02	416	0	14	1	40	6	44	42	65	132	0	0	0	6	0	0	0	6	356	85.58%	
136	182	San Juan Bautista Tuxtepec	1050	B	447	46	61	42	7	5	29	4	2	42	1	0	0	2	0	0	0	9	250	55.93%	
137	182	San Juan Bautista Tuxtepec	1050	C01	446	43	46	49	6	24	11	4	1	52	3	7	1	2	0	0	0	11	260	58.30%	
138	182	San Juan Bautista Tuxtepec	1080	B	526	24	35	30	3	45	4	3	1	149	2	2	0	0	0	0	0	7	305	57.98%	
139	182	San Juan Bautista Tuxtepec	1080	C01	526	28	36	42	3	45	1	2	6	140	2	0	0	1	0	0	0	8	314	59.70%	
140	182	San Juan Bautista Tuxtepec	1081	B	420	9	41	27	18	39	1	5	1	74	2	1	0	1	0	0	0	6	225	53.57%	
141	182	San Juan Bautista Tuxtepec	1081	C01	420	10	19	34	12	21	4	5	3	103	1	1	0	0	0	0	0	18	231	55.00%	
142	182	San Juan Bautista Tuxtepec	1081	E01	703	44	32	41	32	150	0	9	3	176	1	1	0	1	0	0	0	8	498	70.84%	
143	182	San Juan Bautista Tuxtepec	1082	B	625	31	52	35	16	102	1	17	12	73	1	3	0	1	0	0	0	5	349	55.84%	
144	232	San Lucas Ojitlán	1254	B	428	75	57	22	2	14	4	3	11	123	8	6	1	0	0	0	0	15	341	79.67%	
145	232	San Lucas Ojitlán	1254	C01	428	65	74	29	1	18	4	3	6	120	5	5	0	0	0	0	0	11	341	79.67%	
146	232	San Lucas Ojitlán	1255	B	666	132	90	31	5	22	2	9	12	183	5	13	0	2	0	0	0	8	514	77.18%	
147	232	San Lucas Ojitlán	1255	C01	665	114	114	31	1	14	0	6	11	201	5	8	0	3	0	0	0	14	522	78.50%	
148	232	San Lucas Ojitlán	1256	B	610	106	88	13	1	22	2	3	27	136	4	6	0	1	0	0	0	14	423	69.34%	
149	232	San Lucas Ojitlán	1256	C01	609	76	112	17	6	23	4	2	19	173	3	5	0	3	0	0	0	17	460	75.53%	
150	232	San Lucas Ojitlán	1257	B	503	98	65	20	5	7	2	3	17	153	1	5	0	1	0	0	0	0	377	74.95%	
151	232	San Lucas Ojitlán	1257	C01	503	73	88	28	5	17	3	2	14	140	1	1	1	0	0	0	0	23	396	78.73%	
152	232	San Lucas Ojitlán	1258	B	670	202	82	16	23	24	10	7	9	153	7	7	0	1	0	0	0	17	558	83.28%	



No	CVE	MUNICIPIO	SECCION	Casilla	Lista Nominal	PAN	PRI	PRD	PVEM	PT	PUP	PNA	PSD	MORENA	PRS	PAN PRD	PRI PVEM NA	PRI PVEM	PRI NA	PVEM NA	CNR	Votos Nulos	Total Votos	Participación
153	232	San Lucas Ojitlán	1258	C01	669	201	74	34	11	19	12	6	7	141	9	8	0	1	0	0	0	17	540	80.72%
154	232	San Lucas Ojitlán	1259	B	530	73	101	43	3	10	8	7	14	179	3	5	0	1	0	0	0	14	461	86.98%
155	232	San Lucas Ojitlán	1259	C01	529	67	103	37	4	4	3	8	9	176	2	2	0	0	0	0	0	10	425	80.34%
156	232	San Lucas Ojitlán	1259	C02	529	59	88	42	5	0	3	9	15	183	3	3	0	1	0	0	0	13	424	80.15%
157	232	San Lucas Ojitlán	1259	E01	553	115	53	6	0	3	0	2	1	196	3	2	1	0	0	0	0	7	389	70.34%
158	232	San Lucas Ojitlán	1261	B	695	182	121	29	2	4	3	2	12	179	2	2	0	3	3	0	0	14	558	80.29%
159	232	San Lucas Ojitlán	1261	C01	695	85	94	42	4	5	6	6	10	182	5	4	0	1	1	0	0	18	463	66.62%
160	232	San Lucas Ojitlán	1262	B	397	59	98	29	2	2	4	6	11	98	1	2	0	0	0	0	0	13	325	81.86%
161	232	San Lucas Ojitlán	1262	C01	396	85	89	17	3	1	2	6	4	110	0	3	0	0	0	0	0	13	333	84.09%
162	232	San Lucas Ojitlán	1263	B	599	161	26	70	3	3	7	3	9	181	0	2	0	1	0	0	0	15	481	80.30%
163	232	San Lucas Ojitlán	1263	E01	428	51	80	27	1	0	4	2	11	186	0	0	0	1	0	0	0	7	370	86.45%
164	232	San Lucas Ojitlán	1263	E02	434	96	30	39	5	4	8	9	8	153	2	0	0	0	1	0	0	13	368	84.79%
165	232	San Lucas Ojitlán	1264	B	587	94	46	17	7	0	6	5	8	223	4	1	0	0	0	0	0	6	417	71.04%
166	232	San Lucas Ojitlán	1264	C01	587	68	97	11	9	0	4	0	0	260	7	0	0	0	0	0	0	22	478	81.43%
167	232	San Lucas Ojitlán	1265	B	502	155	39	10	0	14	1	2	11	135	2	9	0	0	0	0	0	10	388	77.29%
168	232	San Lucas Ojitlán	1265	E01	279	93	21	0	0	4	0	0	1	111	3	1	0	0	0	0	0	3	237	84.95%
169	418	Santa María Jacatepec	1860	B	618	17	119	89	4	125	7	3	13	68	1	9	0	0	0	0	2	15	472	76.38%
170	418	Santa María Jacatepec	1860	C01	618	119	109	85	0	180	13	1	18	47	1	6	0	3	0	0	0	13	595	96.28%
171	418	Santa María Jacatepec	1860	C02	617	21	91	48	1	114	0	3	16	76	0	0	0	1	0	0	0	19	390	63.21%
172	418	Santa María Jacatepec	1860	E01	639	12	124	143	1	155	0	1	7	52	2	11	0	0	0	0	0	15	523	81.85%
173	418	Santa María Jacatepec	1861	B	537	20	39	76	0	108	2	0	21	107	4	5	0	0	0	0	0	32	414	77.09%
174	418	Santa María Jacatepec	1861	E01	503	34	64	156	0	87	1	3	4	23	0	9	0	1	0	0	0	10	392	77.93%
175	418	Santa María Jacatepec	1862	B	592	15	79	90	1	107	2	1	30	68	0	0	0	0	0	0	0	11	404	68.24%
176	418	Santa María Jacatepec	1862	C01	591	7	88	105	6	24	1	1	35	156	1	3	0	0	0	0	0	17	444	75.13%
177	418	Santa María Jacatepec	1863	B	334	17	42	39	47	77	0	1	2	25	0	4	0	2	0	0	0	8	264	79.04%
178	418	Santa María Jacatepec	1864	B	555	6	52	65	2	65	2	1	7	213	1	3	0	0	0	0	0	7	424	76.40%
179	418	Santa María Jacatepec	1864	C01	555	8	55	52	3	54	1	2	0	200	1	1	0	0	0	0	0	6	383	69.01%
180	418	Santa María Jacatepec	1865	B	388	11	34	50	3	59	0	2	8	103	3	6	0	0	0	0	0	8	287	73.97%
181	418	Santa María Jacatepec	1865	C01	388	10	52	42	5	59	1	2	7	80	0	2	0	0	0	0	0	8	268	69.07%
182	469	Santiago Jocotepec	2025	B	669	9	47	109	126	8	0	3	0	38	2	3	0	1	0	0	1	9	356	53.21%
183	469	Santiago Jocotepec	2025	C01	668	13	74	82	140	24	1	0	3	37	0	4	0	2	0	0	0	10	390	58.38%
184	469	Santiago Jocotepec	2025	E01	462	21	48	33	70	7	1	1	0	19	2	5	0	8	0	0	0	13	228	49.35%
185	469	Santiago Jocotepec	2026	B	304	11	29	16	51	8	1	7	3	61	3	1	0	2	0	0	0	7	200	65.79%
186	469	Santiago Jocotepec	2026	E01	642	16	99	140	6	30	3	2	5	91	2	2	0	0	0	0	0	8	404	62.93%
187	469	Santiago Jocotepec	2027	B	444	14	20	18	6	10	1	7	1	139	0	0	0	0	0	0	0	4	220	49.55%
188	469	Santiago Jocotepec	2028	B	228	29	48	29	8	4	1	0	0	8	0	6	0	1	0	0	0	4	138	60.53%
189	469	Santiago Jocotepec	2029	B	554	15	57	72	51	20	0	2	6	106	1	10	0	1	0	0	0	16	357	64.44%
190	469	Santiago Jocotepec	2029	C01	554	15	77	40	44	28	1	8	2	84	0	2	0	2	0	0	0	20	323	58.30%



No	CVE	MUNICIPIO	SECCION	Casilla	Lista Nominal	PAN	PRI	PRD	PVEM	PT	PUP	PNA	PSD	MORENA	PRS	PAN PRD	PRI PVEM NA	PRI PVEM	PRI NA	PVEM NA	CNR	Votos Nulos	Total Votos	Participación			
191	469	Santiago Jocotepec	2030	B	290	4	53	42	33	12	0	3	1	18	0	2	0	2	0	0	0	5	175	60.34%			
192	469	Santiago Jocotepec	2030	E01	549	21	152	109	33	3	0	1	0	21	0	4	0	4	1	0	0	14	363	66.12%			
193	469	Santiago Jocotepec	2030	E02	431	12	63	91	41	5	0	3	7	95	10	3	0	0	0	0	0	8	338	78.42%			
194	469	Santiago Jocotepec	2031	B	661	10	105	179	93	17	0	0	2	20	0	5	0	2	0	0	0	9	442	66.87%			
195	469	Santiago Jocotepec	2031	C01	660	9	96	196	81	16	0	1	4	25	0	8	0	4	0	1	0	9	450	68.18%			
196	469	Santiago Jocotepec	2032	B	601	4	77	117	28	100	0	0	0	31	2	0	0	0	0	0	0	10	369	61.40%			
197	469	Santiago Jocotepec	2032	E01	646	16	166	121	58	106	0	6	5	38	6	4	0	0	0	0	0	15	541	83.75%			
						87	197	102,867	4,733	22,009	12,792	2,325	7,082	1,485	997	1,124	20,835	501	474	151	272	8	7	11	2,093	76,899	74.76%

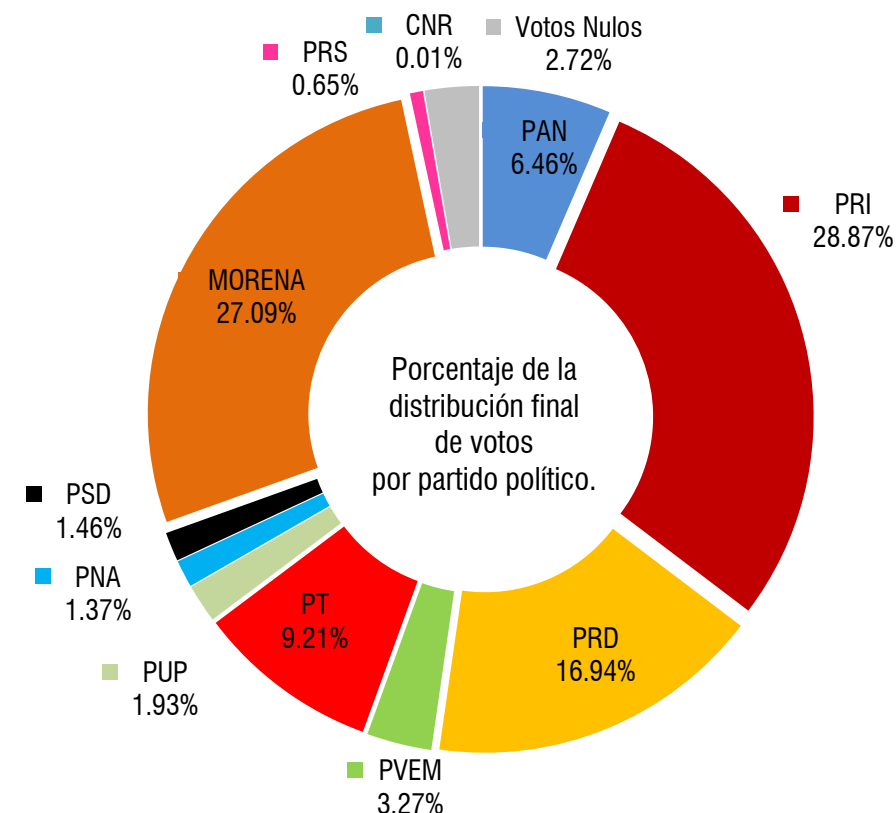
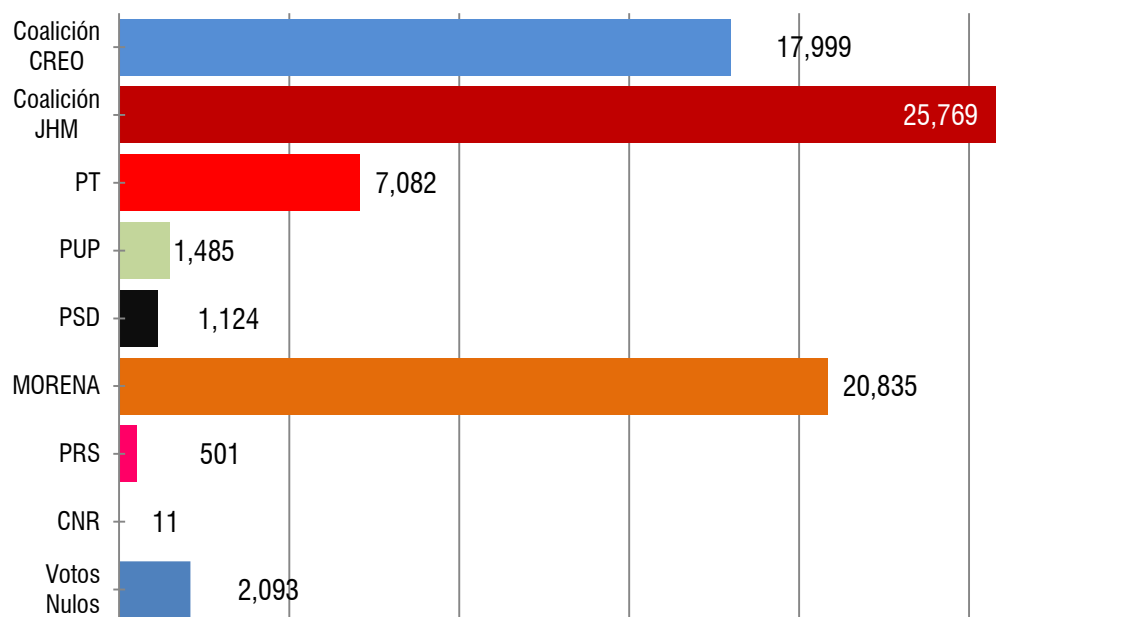
Distribución final de votos a Partidos Políticos	PAN	PRI	PRD	PVEM	PT	PUP	PNA	PSD	MORENA	PRS	CNR	Votos Nulos	Total Votos
	4,970	22,200	13,029	2,515	7,082	1,485	1,054	1,124	20,835	501	11	2,093	76,899

Votación total emitida para los candidatos de las coaliciones y los partidos políticos	Coalición CREO	Coalición JHM	PT	PUP	PSD	MORENA	PRS	CNR	Votos Nulos	Total Votos
	17,999	25,769	7,082	1,485	1,124	20,835	501	11	2,093	76,899
	23.41%	33.51%	9.21%	1.93%	1.46%	27.09%	0.65%	0.01%	2.72%	

La votación de la casilla 344 Especial 01 No fue considerada por el Consejo Distrital para la votación total emitida.
 Resultados totales de acuerdo al Acta de Cómputo Distrital del 03 Consejo Distrital Electoral

03 Distrito Electoral Local Loma Bonita

Lista Nominal: 102,867
 Votación Total Emitida: 76,899
 % de participación: 74.76%



Votación total emitida para los candidatos de las coaliciones y los partidos políticos.

CREO. Coalición Con Rumbo y Estabilidad por Oaxaca.

JHM. Coalición Juntos Hacemos Más.

Distribución final de votos a Partidos Políticos	PAN	PRI	PRD	PVEM	PT	PUP	PNA	PSD	MORENA	PRS	CNR	Votos Nulos	Total Votos
	4,970	22,200	13,029	2,515	7,082	1,485	1,054	1,124	20,835	501	11	2,093	76,899

Votación total emitida para los candidatos de las coaliciones y los partidos políticos	Coalición CREO	Coalición JHM	PT	PUP	PSD	MORENA	PRS	CNR	Votos Nulos	Total Votos
	17,999	25,769	7,082	1,485	1,124	20,835	501	11	2,093	76,899
Porcentaje de votación respecto a la votación total en el Distrito	23.41%	33.51%	9.21%	1.93%	1.46%	27.09%	0.65%	0.01%	2.72%	

04 Distrito Electoral Local **Teotitlán de Flores Magón**



No	CVE	MUNICIPIO	SECCION	Casilla	Lista Nominal	PAN	PRI	PRD	PVEM	PT	PUP	PNA	PSD	MORENA	PRS	PAN PRD	PRI PVEM NA	PRI PVEM	PRI NA	PVEM NA	CNR	Votos Nulos	Total Votos	Participación
1	22	Concepción Pápalo	127	B	650	12	39	150	2	15	5	17	26	158	4	4	0	0	1	0	0	23	456	70.15%
2	22	Concepción Pápalo	127	E01	256	3	47	5	3	2	1	2	6	101	0	0	0	0	0	0	0	5	175	68.36%
3	22	Concepción Pápalo	128	B	471	25	12	53	7	23	44	5	3	45	3	6	0	0	0	1	0	9	236	50.11%
4	22	Concepción Pápalo	129	B	120	4	13	5	0	0	60	3	0	6	0	0	0	0	0	0	0	2	93	77.50%
5	22	Concepción Pápalo	130	B	642	15	20	166	1	21	7	11	59	142	1	13	0	0	2	0	0	11	469	73.05%
6	27	Cuyamecalco Villa de Zaragoza	153	B	546	15	75	23	8	10	23	5	4	46	3	2	0	2	0	0	0	15	231	42.31%
7	27	Cuyamecalco Villa de Zaragoza	153	C01	545	8	60	18	4	12	17	9	2	53	2	1	0	2	1	0	0	12	201	36.88%
8	27	Cuyamecalco Villa de Zaragoza	154	B	266	2	27	30	4	3	15	2	4	36	3	0	0	0	0	0	0	9	135	50.75%
9	27	Cuyamecalco Villa de Zaragoza	155	B	489	16	72	21	5	20	6	9	9	21	0	1	0	2	0	0	0	7	189	38.65%
10	27	Cuyamecalco Villa de Zaragoza	155	C01	488	19	81	20	6	12	14	9	5	9	1	0	0	2	0	0	0	7	185	37.91%
11	27	Cuyamecalco Villa de Zaragoza	156	B	262	6	60	4	3	4	43	5	0	5	0	1	0	3	0	0	0	12	146	55.73%
12	29	Eloxochitlán de Flores Magón	176	B	615	5	117	23	1	8	2	2	2	81	7	5	0	4	0	0	0	29	286	46.50%
13	29	Eloxochitlán de Flores Magón	176	C01	614	2	108	31	0	19	1	1	5	78	8	2	0	3	0	0	0	15	273	44.46%
14	29	Eloxochitlán de Flores Magón	177	B	83	1	5	2	4	3	1	0	1	16	0	0	0	0	0	0	0	3	36	43.37%
15	29	Eloxochitlán de Flores Magón	178	B	343	5	96	40	1	10	0	1	5	31	1	0	0	0	0	0	0	14	204	59.48%
16	29	Eloxochitlán de Flores Magón	179	B	644	4	138	36	2	16	0	3	6	94	2	0	0	4	0	0	0	32	337	52.33%
17	29	Eloxochitlán de Flores Magón	179	E01	336	1	45	9	3	14	4	1	3	59	5	0	0	0	0	0	0	9	153	45.54%
18	38	Huautepec	232	B	514	0	204	6	2	15	18	1	11	178	6	0	0	1	0	0	0	6	448	87.16%
19	38	Huautepec	232	C01	513	2	185	3	4	8	7	1	7	214	2	0	0	2	0	0	0	5	440	85.77%
20	38	Huautepec	232	C02	513	3	221	5	0	8	9	0	6	169	4	0	0	1	0	0	0	7	433	84.41%
21	38	Huautepec	233	B	427	0	265	8	8	3	2	0	0	77	3	0	0	0	0	0	0	23	389	91.10%
22	38	Huautepec	234	B	420	0	171	2	1	22	5	0	2	105	3	0	0	2	0	0	0	4	317	75.48%
23	38	Huautepec	234	C01	419	1	180	5	1	22	3	0	3	117	3	0	0	0	0	0	0	5	340	81.15%
24	38	Huautepec	235	B	530	1	203	9	3	2	0	1	3	210	5	0	0	4	0	0	0	4	445	83.96%
25	38	Huautepec	235	C01	530	3	209	5	7	1	4	2	5	195	10	0	1	1	0	0	0	9	452	85.28%
26	39	Huautla de Jiménez	236	B	562	10	103	105	2	18	0	0	17	172	3	0	0	0	0	0	0	10	440	78.29%
27	39	Huautla de Jiménez	236	C01	562	11	104	67	3	16	1	2	12	212	1	2	0	1	0	0	0	13	445	79.18%
28	39	Huautla de Jiménez	236	C02	562	9	125	83	1	17	0	1	13	168	0	1	0	0	0	0	0	15	433	77.05%
29	39	Huautla de Jiménez	237	B	722	4	159	114	2	21	2	5	16	178	2	2	0	0	0	0	1	21	527	72.99%
30	39	Huautla de Jiménez	237	C01	722	11	134	134	1	14	4	6	19	152	2	6	0	0	0	0	0	28	511	70.78%
31	39	Huautla de Jiménez	238	B	605	14	152	74	1	13	2	3	25	197	1	1	0	1	0	0	0	3	487	80.50%
32	39	Huautla de Jiménez	238	C01	605	9	104	83	7	21	1	4	26	211	4	0	0	0	0	0	0	11	481	79.50%
33	39	Huautla de Jiménez	239	B	555	6	99	67	4	16	1	8	11	210	1	0	0	0	0	0	0	11	434	78.20%
34	39	Huautla de Jiménez	239	C01	554	8	99	71	1	29	1	5	10	165	5	1	0	0	0	0	0	17	412	74.37%
35	39	Huautla de Jiménez	239	C02	554	8	115	59	3	15	9	1	0	187	2	2	0	0	0	0	0	15	416	75.09%
36	39	Huautla de Jiménez	240	B	520	4	109	73	1	18	3	2	7	175	5	1	0	2	0	0	0	8	408	78.46%
37	39	Huautla de Jiménez	240	C01	520	11	66	68	2	18	3	4	6	212	0	0	0	0	0	0	0	19	409	78.65%
38	39	Huautla de Jiménez	240	S01		7	35	16	1	3	2	0	1	87	1	1	0	0	0	0	0	1	155	
39	39	Huautla de Jiménez	241	B	648	6	122	103	0	32	2	6	6	192	3	6	0	4	0	0	0	18	500	77.16%
40	39	Huautla de Jiménez	241	C01	647	3	129	92	4	20	2	8	10	183	2	2	0	0	0	0	0	11	466	72.02%
41	39	Huautla de Jiménez	242	B	357	2	93	58	1	5	5		20	67	6	2	0	0	0	0	0	10	269	75.35%



No	CVE	MUNICIPIO	SECCION	Casilla	Lista Nominal	PAN	PRI	PRD	PVEM	PT	PUP	PNA	PSD	MORENA	PRS	PAN PRD	PRI PVEM NA	PRI PVEM	PRI NA	PVEM NA	CNR	Votos Nulos	Total Votos	Participación
42	39	Huautla de Jiménez	243	B	735	3	173	75	1	22	11	5	32	182	6	0	0	0	0	0	0	31	541	73.61%
43	39	Huautla de Jiménez	244	B	682	3	218	91	3	10	5		4	23	134	6	2	0	1	0	0	15	515	75.51%
44	39	Huautla de Jiménez	244	E01	365	2	54	32	0	4	4	2	39	91	1	6	0	0	0	0	0	27	262	71.78%
45	39	Huautla de Jiménez	245	B	358	1	63	181	2	3	0	0	3	15	2	1	0	0	0	0	0	10	281	78.49%
46	39	Huautla de Jiménez	246	B	726	2	60	298	1	0	2		2	10	137	16	1	0	0	0	0	18	547	75.34%
47	39	Huautla de Jiménez	246	E01	245	0	102	34	1	0	0		2	18	29	3	0	0	1	0	0	5	195	79.59%
48	39	Huautla de Jiménez	247	B	676	0	256	108	0	2	2	2	40	70	5	0	0	0	0	0	0	16	501	74.11%
49	39	Huautla de Jiménez	247	E01	681	2	113	209	0	4	1		0	31	144	4	1	0	2	4	0	25	540	79.30%
50	39	Huautla de Jiménez	247	E02	532	1	75	134	1	1	1	1	27	132	8	0	0	1	0	0	0	16	398	74.81%
51	39	Huautla de Jiménez	248	B	616	5	138	164	5	9	3	4	12	96	9	3	0	0	0	0	0	13	461	74.84%
52	39	Huautla de Jiménez	248	C01	615	3	149	167	4	5	2	1	16	83	10	1	0	2	0	0	0	13	456	74.15%
53	39	Huautla de Jiménez	249	B	412	4	57	97	1	9	18	6	12	71	3	0	0	1	0	0	0	16	295	71.60%
54	39	Huautla de Jiménez	249	C01	411	5	56	77	1	5	13	2	10	104	5	0	0	0	0	0	0	30	308	74.94%
55	39	Huautla de Jiménez	250	B	386	0	61	84	2	5	2	5	29	70	3	0	2	2	0	0	0	15	280	72.54%
56	39	Huautla de Jiménez	250	E01	536	5	89	125	7	7	0	1	23	116	4	3	0	2	0	0	0	16	398	74.25%
57	39	Huautla de Jiménez	250	E01C01	535	3	126	74	3	9	3	4	7	132	2	0	0	1	0	0	0	22	386	72.15%
58	39	Huautla de Jiménez	251	B	574	8	91	135	1	9	3	3	9	179	6	0	0	1	1	0	0	12	458	79.79%
59	39	Huautla de Jiménez	251	C01	573	1	95	137	2	6	0	2	11	188	2	0	0	0	0	0	0	16	460	80.28%
60	39	Huautla de Jiménez	252	B	530	2	78	156	1	4	4	1	14	141	3	1	0	2	0	0	0	18	425	80.19%
61	39	Huautla de Jiménez	252	C01	530	3	75	169	1	9	4	1	16	100	7	1	0	1	1	0	0	17	405	76.42%
62	39	Huautla de Jiménez	253	B	489	1	128	160	0	3	0	2	29	45	0	2	0	1	1	0	0	9	381	77.91%
63	39	Huautla de Jiménez	253	C01	489	3	133	166	2	3	2	0	18	64	0	0	0	0	0	0	0	10	401	82.00%
64	39	Huautla de Jiménez	254	B	542	3	52	114	4	39	5	7	17	147	9	0	0	1	0	0	0	37	435	80.26%
65	58	Mazatlán Villa de Flores	422	B	674	9	108	83	14	52	2	2	3	71	1	7	0	6	0	0	0	21	379	56.23%
66	58	Mazatlán Villa de Flores	422	C01	674	5	116	98	10	38	2	1	5	64	4	4	0	3	0	0	0	22	372	55.19%
67	58	Mazatlán Villa de Flores	422	E01	459	3	64	88	7	55	0	1	1	14	1	0	0	1	0	0	0	17	252	54.90%
68	58	Mazatlán Villa de Flores	423	B	624	5	124	59	10	10	0	5	7	51	4	3	1	0	0	0	0	20	299	47.92%
69	58	Mazatlán Villa de Flores	424	B	393	4	147	45	2	22	5	1	0	13	0	2	0	0	0	0	0	12	253	64.38%
70	58	Mazatlán Villa de Flores	424	E01	242	3	45	85	2	4	0	0	4	5	0	0	0	0	0	0	0	9	157	64.88%
71	58	Mazatlán Villa de Flores	425	B	433	3	56	67	4	12	28	5	1	22	1	0	0	0	0	0	0	23	222	51.27%
72	58	Mazatlán Villa de Flores	425	C01	433	7	54	58	3	17	35	4	5	30	1	4	0	1	0	0	0	15	234	54.04%
73	58	Mazatlán Villa de Flores	426	B	480	3	102	57	5	42	0	5	4	39	2	4	0	1	0	0	0	16	280	58.33%
74	58	Mazatlán Villa de Flores	426	C01	479	2	86	63	2	60	3	5	2	28	4	5	0	0	0	0	0	19	279	58.25%
75	58	Mazatlán Villa de Flores	426	E01	273	3	49	72	2	7	1	0	1	18	0	2	0	0	0	0	0	18	173	63.37%
76	58	Mazatlán Villa de Flores	427	B	311	4	82	34	3	17	5	1	1	10	0	0	2	0	0	0	0	12	171	54.98%
77	58	Mazatlán Villa de Flores	427	E01	150	6	29	16	3	1	13	1	1	3	2	0	0	0	0	0	0	15	90	60.00%
78	58	Mazatlán Villa de Flores	428	B	410	4	108	74	5	5	0	0	1	6	1	1	0	2	0	0	0	15	222	54.15%
79	58	Mazatlán Villa de Flores	428	C01	409	6	94	68	1	16	0	1	1	7	2	1	0	0	0	0	0	3	200	48.90%
80	58	Mazatlán Villa de Flores	429	B	302	9	73	75	2	4	5	0	1	3	1	0	0	0	0	0	0	17	190	62.91%
81	58	Mazatlán Villa de Flores	429	E01	310	1	75	64	3	17	2	1	2	19	0	0	0	0	0	0	0	15	199	64.19%
82	58	Mazatlán Villa de Flores	430	B	233	4	46	32	1	32	7	1	0	7	0	0	0	0	0	0	0	18	148	63.52%



No	CVE	MUNICIPIO	SECCION	Casilla	Lista Nominal	PAN	PRI	PRD	PVEM	PT	PUP	PNA	PSD	MORENA	PRS	PAN PRD	PRI PVEM NA	PRI PVEM	PRI NA	PVEM NA	CNR	Votos Nulos	Total Votos	Participación
83	58	Mazatlán Villa de Flores	430	E01	225	5	55	28	1	6	28	0	2	8	1	0	0	0	0	0	0	11	145	64.44%
84	58	Mazatlán Villa de Flores	431	B	550	5	76	117	4	47	39	1	2	5	0	2	0	0	0	0	0	31	329	59.82%
85	95	San Andrés Teotilalpam	759	B	619	11	67	53	1	30	23	11	7	118	8	6	0	0	0	0	0	20	355	57.35%
86	95	San Andrés Teotilalpam	759	C01	619	17	0	0	0	17	15	0	8	156	4	68	68	0	0	0	0	17	370	59.77%
87	95	San Andrés Teotilalpam	759	C02	619	0	0	0	0	14	20	0	6	168	6	69	58	0	0	0	0	23	364	58.80%
88	95	San Andrés Teotilalpam	760	B	415	17	131	57	3	6	2	2	4	12	0	9	1	2	0	0	0	11	257	61.93%
89	95	San Andrés Teotilalpam	760	C01	415	18	130	55	0	8	3	1	0	5	0	9	4	0	0	0	0	14	247	59.52%
90	106	San Antonio Nanahuatipam	788	B	732	3	73	36	6	9	1	48	4	209	1	0	0	1	0	0	2	19	412	56.28%
91	106	San Antonio Nanahuatipam	788	E01	253	4	46	6	1	0	42	8	2	74	0	0	0	0	5	0	0	3	191	75.49%
92	115	San Bartolomé Ayautla	804	B	625	6	149	129	17	31	6	10	95	49	4	0	0	1	0	0	0	19	516	82.56%
93	115	San Bartolomé Ayautla	804	C01	624	7	108	112	21	34	7	8	135	50	4	0	0	1	0	0	0	29	516	82.69%
94	115	San Bartolomé Ayautla	805	B	420	10	90	85	6	7	8	9	88	35	0	1	0	0	0	0	0	11	350	83.33%
95	115	San Bartolomé Ayautla	805	C01	420	0	68	92	11	14	5	4	94	47	2	1	0	0	0	0	0	6	344	81.90%
96	115	San Bartolomé Ayautla	806	B	674	4	121	165	0	23	0	11	189	15	0	0	0	0	0	0	0	7	535	79.38%
97	136	San Francisco Chapulapa	875	B	580	25	134	65	4	16	17	7	4	37	0	3	0	1	0	0	0	13	326	56.21%
98	136	San Francisco Chapulapa	875	E01	706	8	130	15	4	43	112	6	6	74	0	0	0	0	0	0	0	24	422	59.77%
99	139	San Francisco Huehuetlán	882	B	714	9	68	82	28	7	1	1	6	104	11	5	0	0	0	0	0	56	378	52.94%
100	160	San Jeronimo Tecóatl	932	B	699	2	10	19	17	2	1	0	1	22	0	1	0	0	0	0	0	12	87	12.45%
101	160	San Jeronimo Tecóatl	932	E01	243	4	48	24	11	0	0	2	1	2	0	2	0	1	0	0	0	26	121	49.79%
102	160	San Jeronimo Tecóatl	933	B	166	2	10	20	17	2	1	0	1	22	0	1	0	0	0	0	0	11	87	52.41%
103	175	San Juan Bautista Cuicatlán	986	B	564	68	69	24	0	56	5	5	47	72	4	21	1	0	1	0	0	22	395	70.04%
104	175	San Juan Bautista Cuicatlán	986	C01	564	67	74	27	2	67	7	3	44	66	6	18	0	4	0	0	0	13	398	70.57%
105	175	San Juan Bautista Cuicatlán	987	B	505	43	84	18	4	57	12	2	38	87	1	6	0	1	1	0	0	13	367	72.67%
106	175	San Juan Bautista Cuicatlán	987	C01	505	34	74	22	9	65	11	6	18	91	3	10	0	4	0	1	0	17	365	72.28%
107	175	San Juan Bautista Cuicatlán	987	C02	504	40	68	30	8	64	16	3	18	67	3	19	0	4	0	0	0	19	359	71.23%
108	175	San Juan Bautista Cuicatlán	988	B	463	50	78	26	3	29	2	0	30	82	2	15	1	2	0	0	0	18	338	73.00%
109	175	San Juan Bautista Cuicatlán	988	C01	463	45	75	23	2	35	5	2	30	80	3	14	0	2	0	0	0	0	316	68.25%
110	175	San Juan Bautista Cuicatlán	988	S01		21	35	12	2	22	7	2	5	108	0	5	1	0	0	0	0	2	222	
111	175	San Juan Bautista Cuicatlán	989	B	448	35	140	39	0	9	16	26	20	15	0	9	0	1	1	0	0	9	320	71.43%
112	175	San Juan Bautista Cuicatlán	990	B	228	15	67	7	2	2	0	0	51	37	1	1	0	1	0	0	0	5	189	82.89%
113	175	San Juan Bautista Cuicatlán	991	B	189	18	36	15	0	2	0	16	30	0	9	0	1	0	0	0	0	3	130	68.78%
114	175	San Juan Bautista Cuicatlán	992	B	340	36	51	16	3	42	13	4	9	56	3	10	0	0	0	0	0	13	256	75.29%
115	175	San Juan Bautista Cuicatlán	993	B	414	49	86	35	5	33	14	10	8	61	1	8	1	0	0	0	0	9	320	77.29%
116	175	San Juan Bautista Cuicatlán	993	C01	414	47	80	26	3	50	2	9	4	60	0	12	0	0	0	0	0	5	298	71.98%
117	175	San Juan Bautista Cuicatlán	994	B	506	25	4	30	3	25	35	6	65	69	2	11	0	0	0	0	0	58	333	65.81%
118	175	San Juan Bautista Cuicatlán	995	B	538	46	141	12	7	43	27	3	5	53	2	7	1	3	0	0	0	12	362	67.29%
119	175	San Juan Bautista Cuicatlán	996	B	281	55	50	21	1	7	17	2	5	22	0	16	0	0	0	0	0	7	203	72.24%
120	175	San Juan Bautista Cuicatlán	997	B	244	20	3	19	1	17	6	3	37	59	0	7	0	0	0	0	0	12	184	75.41%
121	175	San Juan Bautista Cuicatlán	998	B	54	4	20	2	0	5	0	0	0	3	0	1	1	0	0	0	0	0	37	68.52%
122	187	Chiquihuitlán de Benito Juárez	1108	B	671	9	204	54	6	42	3	2	8	23	0	2	0	3	1	0	0	24	381	56.78%
123	187	Chiquihuitlán de Benito Juárez	1109	B	478	14	176	28	5	22	8	2	4	13	0	7	0	2	0	0	0	14	295	61.72%



No	CVE	MUNICIPIO	SECCION	Casilla	Lista Nominal	PAN	PRI	PRD	PVEM	PT	PUP	PNA	PSD	MORENA	PRS	PAN PRD	PRI PVEM NA	PRI PVEM	PRI NA	PVEM NA	CNR	Votos Nulos	Total Votos	Participación
124	187	Chiquihuitlán de Benito Juárez	1109	C01	478	9	152	31	3	21	7	2	5	17	0	2	0	7	0	0	0	10	266	55.65%
125	189	San Juan Coatzacoapam	1111	B	704	3	168	14	5	13	39	1	4	54	177	0	0	2	0	0	0	19	499	70.88%
126	189	San Juan Coatzacoapam	1111	C01	704	5	201	3	5	4	40	2	3	34	171	1	0	1	0	0	0	27	497	70.60%
127	193	San Juan de los Cués	1129	B	641	15	73	25	1	22	46	7	2	64	0	2	1	2	0	0	0	7	267	41.65%
128	193	San Juan de los Cués	1129	C01	640	15	80	11	5	10	42	9	0	65	1	0	1	1	0	0	0	4	244	38.13%
129	193	San Juan de los Cués	1130	B	492	10	9	212	1	6	6	2	3	74	1	6	0	0	0	0	0	10	340	69.11%
130	220	San Juan Tepeuxila	1228	B	339	4	51	10	5	4	2	5	2	79	2	1	0	0	0	0	1	8	174	51.33%
131	220	San Juan Tepeuxila	1229	B	715	32	30	118	1	130	53	1	12	32	3	39	0	0	0	0	0	39	490	68.53%
132	220	San Juan Tepeuxila	1230	B	438	25	80	21	7	0	21	1	0	28	1	4	0	1	0	0	0	9	198	45.21%
133	220	San Juan Tepeuxila	1231	B	343	7	91	12	2	5	28	2	3	25	2	0	0	0	0	0	0	7	184	53.64%
134	228	San Lorenzo Cuaunecuiltila	1248	B	458	2	195	33	0	75	0	2	0	10	0	1	0	4	0	0	0	20	342	74.67%
135	234	San Lucas Zoquiápam	1267	B	653	100	80	25	113	28	2	2	7	6	3	1	0	4	0	0	0	20	391	59.88%
136	234	San Lucas Zoquiápam	1267	C01	653	90	85	40	64	27	2	3	9	20	1	8	3	7	0	0	0	21	380	58.19%
137	234	San Lucas Zoquiápam	1268	B	735	77	97	18	92	4	2	4	0	37	6	0	0	0	0	0	0	26	363	49.39%
138	234	San Lucas Zoquiápam	1269	B	632	59	87	20	39	17	1	12	24	67	1	8	0	1	3	0	0	35	374	59.18%
139	234	San Lucas Zoquiápam	1269	E01	330	19	62	12	8	33	1	0	2	44	3	11	0	3	0	0	0	9	207	62.73%
140	234	San Lucas Zoquiápam	1270	B	709	100	117	60	38	4	4	11	5	11	0	8	0	1	0	0	0	32	391	55.15%
141	234	San Lucas Zoquiápam	1270	E01	684	108	116	58	32	26	54	8	11	5	2	4	1	1	2	0	0	29	457	66.81%
142	244	San Martín Toxpalan	1292	B	503	4	79	34	1	4	77	4	11	64	0	5	0	0	0	0	0	7	290	57.65%
143	244	San Martín Toxpalan	1292	C01	503	2	61	49	0	6	72	7	2	80	0	0	0	0	1	0	0	9	289	57.46%
144	244	San Martín Toxpalan	1292	C02	502	1	66	41	1	4	87	20	5	61	0	1	0	0	0	0	0	8	295	58.76%
145	244	San Martín Toxpalan	1293	B	657	1	100	9	1	3	84	4	0	40	1	0	0	1	0	0	0	4	248	37.75%
146	244	San Martín Toxpalan	1293	E01	277	7	28	12	0	2	37	3	1	12	1	0	0	0	0	0	0	2	105	37.91%
147	255	San Mateo Yoloxochitlán	1316	B	637	13	123	51	6	65	4	1	10	102	1	3	0	8	0	0	0	24	411	64.52%
148	255	San Mateo Yoloxochitlán	1316	C01	636	6	128	27	3	61	3	2	3	78	3	2	0	5	0	0	0	18	339	53.30%
149	255	San Mateo Yoloxochitlán	1317	B	591	17	116	33	2	48	4	1	10	62	6	4	2	5	0	0	0	15	325	54.99%
150	255	San Mateo Yoloxochitlán	1317	E01	451	5	75	38	1	85	1	2	2	30	0	3	0	2	0	0	0	19	263	58.31%
151	275	San Miguel Santa Flor	1371	B	576	1	94	7	6	87	8	5	18	76	1	2	1	2	0	0	0	0	308	53.47%
152	309	San Pedro Jaltepetongo	1484	B	394	4	69	7	8	11	26	5	61	26	2	0	0	0	0	0	0	21	240	60.91%
153	311	San Pedro Jocotipac	1492	B	642	4	98	15	7	23	9	5	6	71	2	1	0	0	2	0	0	16	259	40.34%
154	320	San Pedro Ocopetatlillo	1514	B	552	1	232	2	9	2	3	2	13	39	3	1	0	6	2	0	0	20	335	60.69%
155	324	San Pedro Sochiápam	1541	B	648	30	108	48	6	3	12	10	7	77	3	16	0	4	0	0	0	15	339	52.31%
156	324	San Pedro Sochiápam	1541	C01	648	32	115	35	5	9	21	6	6	76	0	12	0	2	0	0	0	18	337	52.01%
157	324	San Pedro Sochiápam	1541	E01	229	4	4	52	0	0	2	32	0	19	1	4	0	0	0	0	0	5	123	53.71%
158	324	San Pedro Sochiápam	1541	E02	140	26	18	3	1	1	3	12	0	11	0	1	0	2	0	0	0	0	78	55.71%
159	324	San Pedro Sochiápam	1542	B	698	20	109	35	7	4	134	8	3	38	15	2	0	0	2	0	0	13	390	55.87%
160	324	San Pedro Sochiápam	1543	B	587	32	92	31	6	6	9	39	45	93	6	2	0	0	0	0	0	22	383	65.25%
161	328	San Pedro Teutila	1555	B	603	12	97	77	4	15	5	7	2	60	0	13	0	3	0	0	2	16	313	51.91%
162	328	San Pedro Teutila	1555	C01	602	13	96	35	0	14	11	1	3	56	1	12	1	1	0	0	0	14	258	42.86%
163	328	San Pedro Teutila	1556	B	390	15	48	41	2	3	2	4	0	23	0	7	0	4	0	0	0	2	151	38.72%
164	328	San Pedro Teutila	1556	C01	390	13	41	54	2	4	6	0	2	29	0	9	0	1	0	0	0	6	167	42.82%



No	CVE	MUNICIPIO	SECCION	Casilla	Lista Nominal	PAN	PRI	PRD	PVEM	PT	PUP	PNA	PSD	MORENA	PRS	PAN PRD	PRI PVEM NA	PRI PVEM	PRI NA	PVEM NA	CNR	Votos Nulos	Total Votos	Participación
165	328	San Pedro Teutila	1556	E01	701	9	200	96	1	4	38	2	0	46	0	2	0	2	0	0	0	10	410	58.49%
166	328	San Pedro Teutila	1557	B	210	9	28	43	0	20	1	1	0	6	0	20	0	0	0	0	0	4	132	62.86%
167	354	Santa Ana Ateixtlahuaca	1642	B	323	5	70	50	10	5	1	0	12	43	3	0	0	0	0	0	0	14	213	65.94%
168	355	Santa Ana Cuauhtemoc	1643	B	515	8	109	41	4	30	16	2	9	24	3	0	0	1	2	0	0	19	268	52.04%
169	375	Santa Cruz Acatepec	1685	B	455	0	99	108	11	4	7	12	50	16	0	1	0	1	1	0	0	14	324	71.21%
170	375	Santa Cruz Acatepec	1685	C01	455	3	84	96	8	3	21	12	53	21	0	0	0	3	2	0	0	17	323	70.99%
171	399	Santa María la Asunción	1782	B	538	133	158	10	13	2	2	4	1	22	1	9	0	1	0	0	0	37	393	73.05%
172	399	Santa María la Asunción	1782	C01	537	127	145	7	17	11	0	2	1	23	0	10	0	3	0	0	0	34	380	70.76%
173	399	Santa María la Asunción	1783	B	747	135	103	23	18	78	3	3	19	10	1	15	0	0	0	0	0	40	448	59.97%
174	399	Santa María la Asunción	1783	E01	227	58	58	4	5	0	0	0	2	15	2	6	0	1	0	0	0	9	160	70.48%
175	417	Santa María Ixcatlan	1859	B	390	14	85	132	0	23	0	2	9	10	1	2	0	0	0	0	0	13	291	74.62%
176	426	Santa María Papalo	1887	B	737	8	70	89	6	25	90	7	46	94	5	1	0	0	0	0	0	20	461	62.55%
177	426	Santa María Papalo	1887	C01	736	8	66	53	6	26	111	12	69	81	1	0	0	0	0	0	0	18	451	61.28%
178	432	Santa María Tecomavaca	1906	B	711	4	119	28	26	10	47	73	14	192	2	0	0	15	0	0	0	21	551	77.50%
179	432	Santa María Tecomavaca	1906	C01	711	4	114	29	36	11	44	76	10	185	1	2	1	28	0	2	0	20	563	79.18%
180	435	Santa María Teopoxco	1909	B	716	8	246	25	9	1	4	3	2	181	8	1	0	0	0	0	0	19	507	70.81%
181	435	Santa María Teopoxco	1909	C01	715	4	267	13	1	6	2	3	2	166	5	0	0	4	0	0	0	31	504	70.49%
182	435	Santa María Teopoxco	1910	B	389	9	124	9	3	2	24	2	3	38	4	0	0	3	1	0	0	17	239	61.44%
183	435	Santa María Teopoxco	1910	C01	388	9	137	12	3	2	37	2	4	40	2	2	0	0	0	0	0	7	257	66.24%
184	435	Santa María Teopoxco	1910	E01	356	2	165	7	2	0	0	0	0	62	0	0	0	1	0	0	0	5	244	68.54%
185	435	Santa María Teopoxco	1910	E02	325	3	129	6	0	1	1	0	2	51	4	0	0	0	0	0	0	13	210	64.62%
186	437	Santa María Texcatitlan	1913	B	391	0	134	101	0	8	4	0	2	48	0	1	0	0	0	0	0	6	304	77.75%
187	437	Santa María Texcatitlan	1913	C01	391	1	128	114	2	4	2	0	3	38	0	1	0	1	0	0	0	9	303	77.49%
188	439	Santa María Tlaxiactac	1918	B	440	30	90	8	0	27	4	7	4	80	0	4	6	0	0	0	0	21	281	63.86%
189	439	Santa María Tlaxiactac	1918	C01	440	40	64	11	5	35	3	7	3	73	2	9	0	2	0	0	0	18	272	61.82%
190	439	Santa María Tlaxiactac	1918	E01	248	36	60	1	2	11	5	15	0	4	0	2	1	2	4	0	0	12	155	62.50%
191	491	Santiago Texcalcingo	2131	B	435	2	215	17	5	2	6	3	0	9	1	0	1	5	0	0	0	3	269	61.84%
192	491	Santiago Texcalcingo	2131	C01	435	0	202	16	6	4	4	6	2	7	1	1	1	6	0	0	0	5	261	60.00%
193	491	Santiago Texcalcingo	2132	B	430	6	187	16	9	5	28	6	1	8	0	0	0	7	0	0	0	6	279	64.88%
194	491	Santiago Texcalcingo	2132	C01	429	5	155	15	3	12	33	3	4	6	1	1	1	1	0	0	0	7	247	57.58%
195	531	Santos Reyes Pápalo	2272	B	703	5	129	16	4	98	7	22	0	18	3	0	0	0	0	0	0	15	317	45.09%
196	531	Santos Reyes Pápalo	2272	C01	703	8	123	11	0	84	0	10	11	3	17	0	0	0	1	0	0	21	289	41.11%
197	531	Santos Reyes Pápalo	2272	E01	245	4	20	23	0	11	37	1	2	27	1	0	0	0	0	0	0	6	132	53.88%
198	545	Teotitlán de Flores Magón	2325	B	610	12	84	92	5	11	17	21	3	130	1	1	0	1	0	0	0	12	390	63.93%
199	545	Teotitlán de Flores Magón	2325	C01	609	18	101	128	5	16	15	12	4	113	6	5	0	3	0	0	0	14	440	72.25%
200	545	Teotitlán de Flores Magón	2326	B	626	13	117	96	11	10	8	35	0	120	0	1	0	3	1	0	0	26	441	70.45%
201	545	Teotitlán de Flores Magón	2326	C01	626	13	118	102	8	7	11	43	5	114	2	0	0	0	1	1	0	15	440	70.29%
202	545	Teotitlán de Flores Magón	2326	C02	626	15	110	97	3	7	18	35	4	118	3	5	0	0	0	2	0	20	437	69.81%
203	545	Teotitlán de Flores Magón	2326	E01	102	2	24	14	0	0	9	14	0	12	0	0	0	0	0	0	0	0	75	73.53%
204	545	Teotitlán de Flores Magón	2327	B	706	14	106	99	5	9	13	17	4	193	1	6	0	1	0	0	0	18	486	68.84%
205	545	Teotitlán de Flores Magón	2327	C01	706	19	126	107	8	10	3	24	4	183	2	5	1	3	0	0	0	22	517	73.23%



No	CVE	MUNICIPIO	SECCION	Casilla	Lista Nominal	PAN	PRI	PRD	PVEM	PT	PUP	PNA	PSD	MORENA	PRS	PAN PRD	PRI PVEM NA	PRI PVEM	PRI NA	PVEM NA	CNR	Votos Nulos	Total Votos	Participación
206	545	Teotitlán de Flores Magón	2328	B	730	5	94	115	5	11	13	29	3	152	3	3	0	4	1	0	0	20	458	62.74%
207	545	Teotitlán de Flores Magón	2328	C01	730	19	116	151	3	18	8	48	3	127	4	2	1	1	0	0	0	13	514	70.41%
208	545	Teotitlán de Flores Magón	2328	S01		12	47	32	1	18	7	6	4	140	2	2	1	2	0	0	0	5	279	
209	545	Teotitlán de Flores Magón	2329	B	346	7	103	33	8	0	47	36	2	18	1	0	0	2	0	0	0	9	266	76.88%
210	545	Teotitlán de Flores Magón	2330	B	433	4	68	103	0	20	26	50	2	30	0	3	0	2	2	0	0	18	328	75.75%
211	558	Valerio Trujano	2405	B	730	5	68	94	44	30	16	19	74	176	38	4	0	3	0	0	0	10	581	79.59%
212	558	Valerio Trujano	2406	B	512	2	40	25	52	25	92	10	6	123	22	0	0	5	0	0	0	0	402	78.52%
			119	212	104,617	3,015	20,606	11,694	1,326	3,784	2,914	1,414	2,679	15,159	1,322	841	172	303	48	11	6	3,139	68,433	65.41%

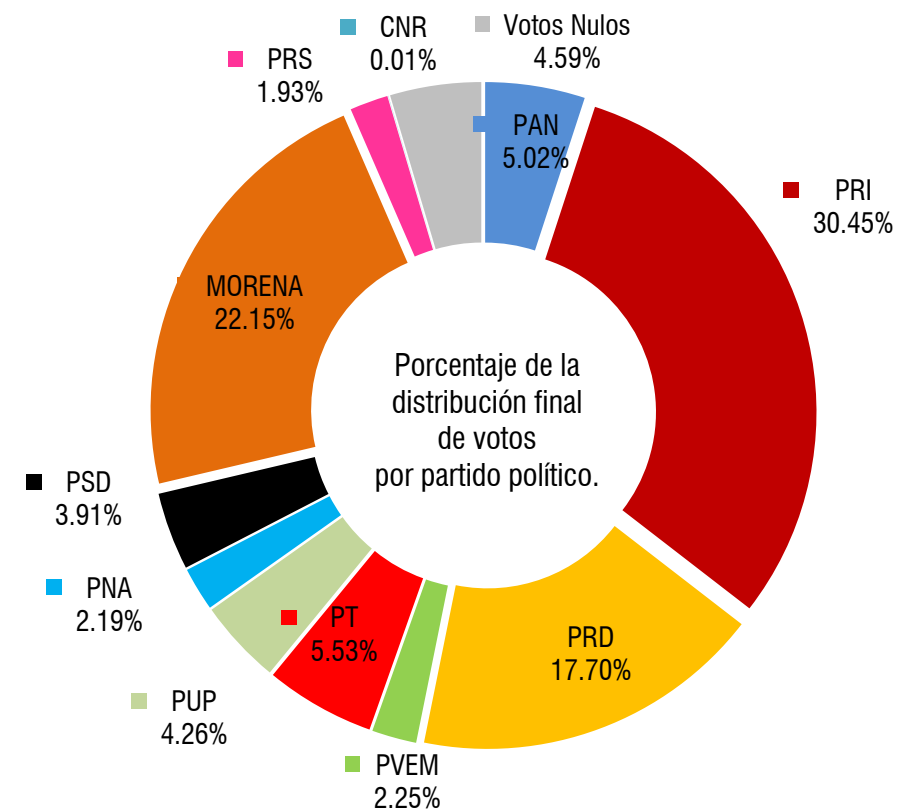
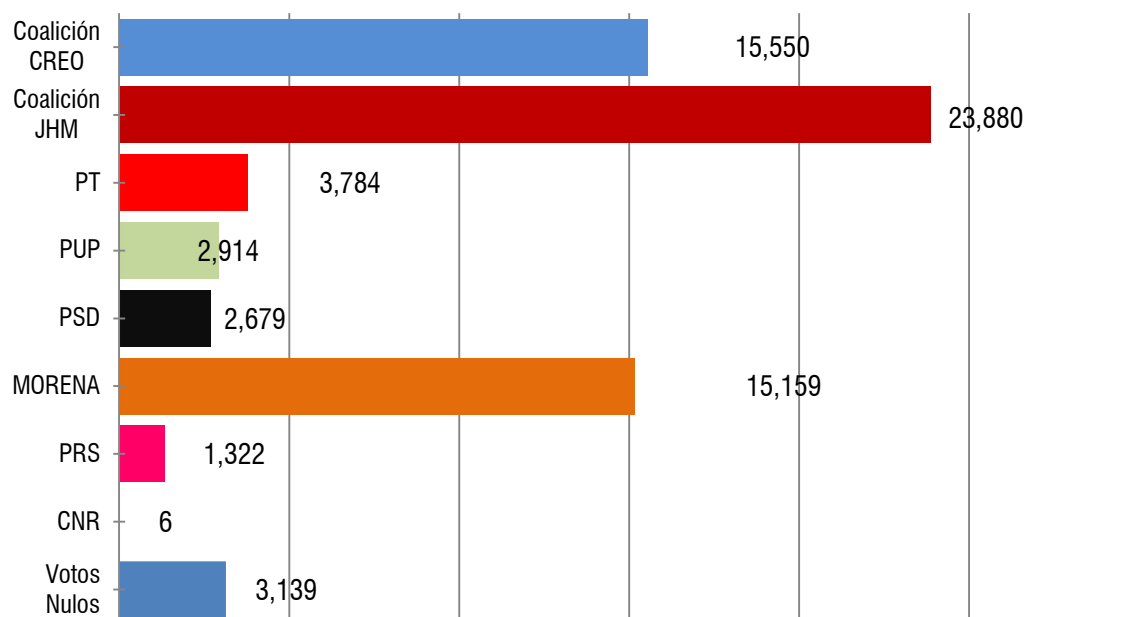
Distribución final de votos a Partidos Políticos	PAN	PRI	PRD	PVEM	PT	PUP	PNA	PSD	MORENA	PRS	CNR	Votos Nulos	Total Votos
	3,435	20,840	12,115	1,539	3,784	2,914	1,501	2,679	15,159	1,322	6	3,139	68,433

Votación total emitida para los candidatos de las coaliciones y los partidos políticos	Coalición CREO	Coalición JHM	PT	PUP	PSD	MORENA	PRS	CNR	Votos Nulos	Total Votos
	15,550	23,880	3,784	2,914	2,679	15,159	1,322	6	3,139	68,433
	22.72%	34.90%	5.53%	4.26%	3.91%	22.15%	1.93%	0.01%	4.59%	

Error de captura en el momento de transcribir los datos al acta de computo distrital, la votación de PAN es de 3,115, el resultado de la votación total corresponde a lo asentado por el consejo distrital en el acta de computo distrital

04 Distrito Electoral Local Teotitlán de Flores Magón

Lista Nominal: 104,617
 Votación Total Emitida: 68,433
 % de participación: 65.41%



Votación total emitida para los candidatos de las coaliciones y los partidos políticos.

CREO. Coalición Con Rumbo y Estabilidad por Oaxaca.

JHM. Coalición Juntos Hacemos Más.

Distribución final de votos a Partidos Políticos	PAN	PRI	PRD	PVEM	PT	PUP	PNA	PSD	MORENA	PRS	CNR	Votos Nulos	Total Votos
	3,435	20,840	12,115	1,539	3,784	2,914	1,501	2,679	15,159	1,322	6	3,139	68,433

Votación total emitida para los candidatos de las coaliciones y los partidos políticos	Coalición CREO	Coalición JHM	PT	PUP	PSD	MORENA	PRS	CNR	Votos Nulos	Total Votos
	15,550	23,880	3,784	2,914	2,679	15,159	1,322	6	3,139	68,433
Porcentaje de votación respecto a la votación total en el Distrito	22.72%	34.90%	5.53%	4.26%	3.91%	22.15%	1.93%	0.01%	4.59%	

05 Distrito Electoral Local **Asunción Nochixtlán**



No	CVE	MUNICIPIO	SECCION	Casilla	Lista Nominal	PAN	PRI	PRD	PVEM	PT	PUP	PNA	PSD	MORENA	PRS	PAN PRD	PRI PVEM NA	PRI PVEM	PRI NA	PVEM NA	CNR	Votos Nulos	Total Votos	Participación
1	7	Asunción Nochixtlán	57	B	716	29	75	36	3	98	16	1	43	132	5	4	0	2	0	0	1	12	457	63.83%
2	7	Asunción Nochixtlán	57	C01	716	29	61	32	9	95	19	2	45	131	2	4	0	2	0	0	0	14	445	62.15%
3	7	Asunción Nochixtlán	57	C02	715	29	46	43	5	108	17	1	32	120	4	3	0	4	0	0	0	21	433	60.56%
4	7	Asunción Nochixtlán	57	C03	715	26	77	52	2	77	26	2	37	127	4	7	0	2	0	0	0	9	448	62.66%
5	7	Asunción Nochixtlán	57	S01		55	103	71	8	110	22	1	18	275	5	5	0	4	0	0	1	23	701	
6	7	Asunción Nochixtlán	58	B	673	31	102	43	10	84	11	0	33	112	8	6	3	0	0	0	0	16	459	68.20%
7	7	Asunción Nochixtlán	58	C01	673	23	93	44	4	86	13	3	35	129	4	1	0	1	0	0	0	17	453	67.31%
8	7	Asunción Nochixtlán	58	C02	673	21	64	39	1	104	13	3	33	117	4	1	0	4	0	0	0	23	427	63.45%
9	7	Asunción Nochixtlán	58	C03	673	27	75	46	5	119	10	5	29	101	5	1	0	1	0	0	0	10	434	64.49%
10	7	Asunción Nochixtlán	59	B	702	36	128	54	4	72	13	2	39	102	2	4	0	3	0	0	0	11	470	66.95%
11	7	Asunción Nochixtlán	59	C01	702	26	102	40	7	98	8	1	53	100	1	2	0	3	3	0	0	15	459	65.38%
12	7	Asunción Nochixtlán	59	C02	701	34	140	47	6	79	8	3	50	108	2	4	1	0	0	0	0	12	494	70.47%
13	7	Asunción Nochixtlán	60	B	704	21	102	48	1	82	18	2	27	110	2	7	1	1	0	0	2	11	435	61.79%
14	7	Asunción Nochixtlán	60	C01	704	25	96	58	8	74	11	5	31	109	2	6	0	5	0	0	0	11	441	62.64%
15	7	Asunción Nochixtlán	60	C02	703	30	99	55	3	74	16	3	29	100	1	4	0	0	0	0	0	17	431	61.31%
16	7	Asunción Nochixtlán	60	C03	703	32	78	52	8	73	19	2	35	122	2	1	0	2	0	0	0	8	434	61.74%
17	7	Asunción Nochixtlán	60	S01		10	23	7	10	9	1	0	1	14	0	2	0	0	0	0	0	1	78	
18	7	Asunción Nochixtlán	61	B	165	4	25	31	2	27	1	2	0	2	0	3	0	0	0	0	0	5	102	61.82%
19	7	Asunción Nochixtlán	61	E01	347	3	55	16	4	94	1	0	8	16	2	1	0	1	0	0	0	12	213	61.38%
20	7	Asunción Nochixtlán	61	E02	258	4	26	43	2	42	2	2	23	27	0	0	0	0	1	0	0	13	185	71.71%
21	7	Asunción Nochixtlán	62	B	163	1	10	13	0	37	5	0	13	21	0	0	0	0	0	0	0	7	107	65.64%
22	7	Asunción Nochixtlán	62	E01	342	10	18	78	3	67	3	0	51	34	1	4	0	0	0	0	0	10	279	81.58%
23	7	Asunción Nochixtlán	63	B	486	6	36	47	4	73	16	4	21	50	7	1	0	1	0	0	0	16	282	58.02%
24	7	Asunción Nochixtlán	64	B	448	96	23	34	5	59	3	3	22	35	2	5	0	0	0	0	0	26	313	69.87%
25	21	Concepción Buenavista	125	B	222	12	44	8	1	8	3	1	1	9	1	0	0	2	0	0	0	2	92	41.44%
26	21	Concepción Buenavista	126	B	304	13	66	8	7	2	3	2	0	12	0	0	0	1	0	0	0	2	116	38.16%
27	46	Magdalena Jaltepec	369	B	470	15	51	20	3	26	3	8	3	13	3	0	1	0	2	0	0	10	158	33.62%
28	46	Magdalena Jaltepec	369	C01	470	15	47	28	6	27	7	1	3	27	1	7	0	2	0	1	0	12	184	39.15%
29	46	Magdalena Jaltepec	370	B	440	5	57	22	4	25	29	2	1	16	0	0	0	0	0	0	0	8	169	38.41%
30	46	Magdalena Jaltepec	371	B	731	19	86	38	6	24	41	4	3	11	0	0	0	2	0	0	0	7	241	32.97%
31	46	Magdalena Jaltepec	372	B	286	3	20	57	2	16	0	0	3	20	1	1	0	0	0	0	0	6	129	45.10%
32	53	Magdalena Yodocono de Porfirio Díaz	387	B	518	10	61	13	3	18	63	1	0	36	2	0	0	0	0	0	0	2	209	40.35%
33	53	Magdalena Yodocono de Porfirio Díaz	387	C01	518	12	67	15	1	17	56	2	0	25	5	0	0	0	0	0	0	3	203	39.19%
34	54	Magdalena Zahuatlán	388	B	301	18	39	18	5	16	1	2	1	34	2	1	0	0	0	0	0	5	142	47.18%
35	86	San Andrés Dinicuiti	741	B	631	7	141	127	62	11	3	2	2	83	3	0	0	1	0	0	0	16	458	72.58%
36	86	San Andrés Dinicuiti	741	C01	630	6	143	125	62	14	2	0	3	63	5	2	0	1	0	0	0	4	430	68.25%
37	86	San Andrés Dinicuiti	742	B	333	5	44	46	13	12	11	1	3	62	1	0	0	0	0	0	0	7	205	61.56%

No	CVE	MUNICIPIO	SECCION	Casilla	Lista Nominal	PAN	PRI	PRD	PVEM	PT	PUP	PNA	PSD	MORENA	PRS	PAN PRD	PRI PVEM NA	PRI PVEM	PRI NA	PVEM NA	CNR	Votos Nulos	Total Votos	Participación
38	86	San Andrés Dinicuiti	743	B	110	5	5	15	3	0	0	0	0	39	0	0	0	0	0	0	0	3	70	63.64%
39	90	San Andrés Dinicuiti	750	B	363	17	87	26	5	9	0	0	0	40	1	1	0	3	1	0	0	5	195	53.72%
40	91	San Andrés Nuxiño	751	B	686	13	226	11	3	32	3	3	1	11	0	1	0	6	0	1	0	11	322	46.94%
41	91	San Andrés Nuxiño	752	B	668	25	107	54	18	40	4	3	6	61	5	2	0	2	0	0	0	21	348	52.10%
42	93	San Andrés Sinaxtla	756	B	543	32	71	34	5	28	7	4	2	69	2	3	0	6	0	0	0	7	270	49.72%
43	99	San Andrés Zautla	764	B	588	9	177	137	2	35	4	1	7	68	3	1	0	4	0	0	0	7	455	77.38%
44	99	San Andrés Zautla	764	C01	588	13	209	108	4	44	6	1	6	81	2	0	0	2	0	0	0	5	481	81.80%
45	99	San Andrés Zautla	764	C02	587	7	157	155	1	48	2	3	12	91	2	5	0	2	0	0	0	5	490	83.48%
46	99	San Andrés Zautla	765	B	574	14	90	128	0	33	2	1	8	66	4	19	0	5	0	0	0	11	381	66.38%
47	99	San Andrés Zautla	765	C01	574	10	96	116	3	48	3	3	4	58	1	13	0	5	0	0	0	9	369	64.29%
48	103	San Antonio Acutla	776	B	211	8	26	20	4	7	36	1	0	17	2	1	0	0	0	0	0	11	133	63.03%
49	113	San Bartolo Soyaltepec	801	B	360	6	70	19	3	15	1	3	2	46	0	2	1	6	0	0	0	8	182	50.56%
50	113	San Bartolo Soyaltepec	802	B	130	5	17	10	1	10	0	1	1	10	0	0	0	1	0	0	0	1	57	43.85%
51	126	San Cristobal Suchixtlahuaca	837	B	235	16	47	9	2	5	0	3	0	22	2	1	0	0	0	0	0	5	112	47.66%
52	137	San Francisco Chindúa	876	B	557	5	96	46	7	55	12	1	2	17	2	1	0	4	0	0	0	3	251	45.06%
53	141	San Francisco Jaltepetongo	891	B	503	12	98	80	1	13	26	1	1	32	4	3	0	2	0	0	1	10	284	56.46%
54	141	San Francisco Jaltepetongo	892	B	289	8	28	40	4	6	10	2	2	60	1	0	0	0	0	0	0	3	164	56.75%
55	144	San Francisco Nuxaño	896	B	277	5	45	28	0	6	44	1	0	5	0	2	1	6	0	0	0	8	151	54.51%
56	147	San Francisco Telixtlahuaca	900	B	672	10	125	72	5	99	53	2	4	73	8	3	1	3	0	0	0	9	467	69.49%
57	147	San Francisco Telixtlahuaca	900	C01	672	12	107	58	8	79	43	1	12	117	4	2	0	1	0	0	1	11	456	67.86%
58	147	San Francisco Telixtlahuaca	900	C02	671	12	91	85	3	87	64	2	18	110	1	0	0	3	0	0	0	6	482	71.83%
59	147	San Francisco Telixtlahuaca	901	B	577	4	117	53	2	111	26	2	8	76	3	3	0	3	0	0	0	20	428	74.18%
60	147	San Francisco Telixtlahuaca	901	C01	577	5	93	48	4	114	47	2	10	59	3	0	0	2	0	0	0	6	393	68.11%
61	147	San Francisco Telixtlahuaca	901	C02	577	13	86	57	10	95	39	0	13	84	2	1	0	1	0	0	0	11	412	71.40%
62	147	San Francisco Telixtlahuaca	901	C03	577	9	90	51	1	108	68	2	1	68	8	0	0	1	0	0	0	4	411	71.23%
63	147	San Francisco Telixtlahuaca	902	B	543	5	101	50	6	51	33	1	2	119	2	2	0	0	1	0	1	9	383	70.53%
64	147	San Francisco Telixtlahuaca	902	C01	542	9	83	44	5	64	32	0	3	130	1	4	0	3	0	0	0	12	390	71.96%
65	147	San Francisco Telixtlahuaca	902	C02	542	6	85	75	8	68	19	2	7	117	4	1	0	0	0	0	0	6	398	73.43%
66	147	San Francisco Telixtlahuaca	903	B	605	20	77	45	1	103	23	3	0	150	14	1	0	4	0	0	0	9	450	74.38%
67	147	San Francisco Telixtlahuaca	903	C01	604	11	61	35	5	85	21	3	9	151	4	0	0	0	0	0	0	8	393	65.07%
68	147	San Francisco Telixtlahuaca	903	C02	604	16	62	53	6	95	23	3	7	144	3	8	0	0	0	0	0	10	430	71.19%
69	147	San Francisco Telixtlahuaca	903	C03	604	17	87	46	3	93	11	3	8	135	8	2	0	2	0	0	0	12	427	70.70%
70	147	San Francisco Telixtlahuaca	904	B	79	5	26	16	2	9	4	0	1	4	0	0	0	0	0	0	0	0	67	84.81%
71	147	San Francisco Telixtlahuaca	905	B	361	14	36	69	1	44	5	1	15	40	8	3	0	0	0	0	0	8	244	67.59%
72	148	San Francisco Teopan	906	B	257	8	90	27	4	6	1	1	0	7	0	1	0	1	0	0	0	6	152	59.14%
73	158	San Jerónimo Sosola	927	B	451	18	83	13	13	31	5	1	3	47	2	0	0	0	0	0	0	5	221	49.00%
74	158	San Jerónimo Sosola	928	B	254	4	7	7	5	59	17	3	0	40	2	0	0	0	0	0	0	4	148	58.27%



No	CVE	MUNICIPIO	SECCION	Casilla	Lista Nominal	PAN	PRI	PRD	PVEM	PT	PUP	PNA	PSD	MORENA	PRS	PAN PRD	PRI PVEM NA	PRI PVEM	PRI NA	PVEM NA	CNR	Votos Nulos	Total Votos	Participación
75	158	San Jerónimo Sosola	929	B	459	10	21	27	5	25	38	4	19	25	1	0	0	0	2	0	1	5	183	39.87%
76	158	San Jerónimo Sosola	929	E01	395	7	15	26	3	120	2	1	1	4	1	2	1	1	0	0	0	3	187	47.34%
77	158	San Jerónimo Sosola	930	B	372	13	25	32	0	69	0	0	2	49	5	0	0	0	0	0	0	7	202	54.30%
78	174	San Juan Bautista Coixtlahuaca	982	B	552	11	118	18	6	13	0	0	4	111	0	2	0	4	0	0	0	12	299	54.17%
79	174	San Juan Bautista Coixtlahuaca	983	B	436	9	87	25	5	10	2	2	1	68	1	2	1	1	0	0	0	9	223	51.15%
80	174	San Juan Bautista Coixtlahuaca	984	B	509	4	134	16	12	11	3	6	7	12	4	0	0	2	0	0	0	9	220	43.22%
81	174	San Juan Bautista Coixtlahuaca	985	B	293	9	33	12	3	4	0	2	1	7	0	1	0	0	0	0	0	3	75	25.60%
82	174	San Juan Bautista Coixtlahuaca	985	E01	238	8	86	6	9	5	2	4	2	18	1	0	0	1	1	0	0	4	147	61.76%
83	177	San Juan Bautista Jayacatlán	1002	B	496	11	58	15	8	3	0	1	0	42	3	1	0	2	0	0	0	8	152	30.65%
84	177	San Juan Bautista Jayacatlán	1002	C01	496	12	75	12	5	3	1	4	0	42	1	0	0	0	0	0	0	13	168	33.87%
85	196	San Juan Diuxi	1134	B	534	6	66	17	10	23	95	3	3	24	2	0	0	0	0	0	0	31	280	52.43%
86	196	San Juan Diuxi	1135	B	302	6	50	9	2	8	40	1	3	21	1	0	0	1	0	0	0	12	154	50.99%
87	215	San Juan Sayultepec	1219	B	591	21	45	32	5	44	7	3	3	81	3	4	0	3	0	0	0	7	258	43.65%
88	217	San Juan Tamazola	1221	B	484	8	82	35	1	9	1	3	8	25	1	1	0	2	0	0	0	1	177	36.57%
89	217	San Juan Tamazola	1222	B	443	2	37	20	1	20	60	2	0	22	0	1	0	5	0	0	0	5	175	39.50%
90	217	San Juan Tamazola	1223	B	736	12	113	80	2	24	2	0	3	11	2	3	0	0	0	0	0	8	260	35.33%
91	217	San Juan Tamazola	1224	B	288	1	55	22	1	105	0	34	0	0	35	0	0	1	0	0	0	3	257	89.24%
92	217	San Juan Tamazola	1224	E01	199	2	7	8	2	2	0	2	2	10	0	0	0	0	0	0	0	4	39	19.60%
93	221	San Juan Teposcolula	1232	B	670	7	137	43	6	15	3	6	2	97	0	2	0	1	1	0	0	12	332	49.55%
94	221	San Juan Teposcolula	1233	B	329	13	75	33	2	17	0	4	0	33	0	0	0	0	0	0	0	7	184	55.93%
95	224	San Juan Yucuita	1237	B	563	17	122	30	1	45	3	2	1	80	2	2	1	2	0	0	0	12	320	56.84%
96	248	San Mateo Etlatongo	1302	B	419	9	40	53	5	23	5	2	2	49	0	2	0	2	0	0	1	5	198	47.26%
97	248	San Mateo Etlatongo	1302	C01	418	15	45	55	1	18	9	3	2	24	1	0	0	0	0	0	0	5	178	42.58%
98	254	San Mateo Tlapietec	1315	B	160	21	41	9	0	11	1	1	0	5	1	0	0	1	0	0	0	1	92	57.50%
99	262	San Miguel Chicahua	1336	B	177	18	11	9	1	10	20	1	0	23	1	1	0	0	0	0	0	8	103	58.19%
100	262	San Miguel Chicahua	1336	E01	391	27	18	34	1	17	42	3	5	38	1	2	0	2	0	0	0	24	214	54.73%
101	262	San Miguel Chicahua	1336	E01C01	390	22	13	40	3	10	51	7	3	46	0	0	0	0	0	0	0	21	216	55.38%
102	262	San Miguel Chicahua	1337	B	402	29	33	8	6	28	37	1	0	50	1	1	0	2	0	0	1	9	206	51.24%
103	262	San Miguel Chicahua	1337	E01	201	36	42	5	0	4	47	4	0	1	0	1	0	0	0	0	0	12	152	75.62%
104	269	San Miguel Huautla	1359	B	213	2	50	11	3	4	8	3	2	14	0	0	0	1	0	0	0	8	106	49.77%
105	269	San Miguel Huautla	1359	E01	134	5	37	2	2	1	6	2	2	4	0	0	0	2	0	0	0	1	64	47.76%
106	269	San Miguel Huautla	1360	B	552	4	110	22	8	6	39	3	3	23	1	0	0	0	0	0	0	14	233	42.21%
107	272	San Miguel Peras	1365	B	497	18	105	93	3	38	4	5	2	7	1	1	0	0	0	0	0	8	285	57.34%
108	272	San Miguel Peras	1365	C01	497	17	105	106	5	23	1	4	2	14	2	3	0	3	0	0	0	16	301	60.56%
109	272	San Miguel Peras	1366	B	725	26	92	103	4	47	4	3	7	56	1	6	0	1	0	0	0	31	381	52.55%
110	272	San Miguel Peras	1366	E01	454	5	121	72	5	8	57	5	2	17	0	1	1	4	0	0	0	21	319	70.26%
111	273	San Miguel Piedras	1367	B	438	13	140	43	3	26	3	4	2	12	2	0	0	1	0	0	0	6	255	58.22%



No	CVE	MUNICIPIO	SECCION	Casilla	Lista Nominal	PAN	PRI	PRD	PVEM	PT	PUP	PNA	PSD	MORENA	PRS	PAN PRD	PRI PVEM NA	PRI PVEM	PRI NA	PVEM NA	CNR	Votos Nulos	Total Votos	Participación
112	273	San Miguel Piedras	1367	C01	438	13	114	60	1	34	1	5	5	25	2	1	0	1	0	0	0	2	264	60.27%
113	279	San Miguel Tecomatlán	1401	B	245	7	43	6	1	14	29	2	0	5	1	0	0	0	0	0	0	2	110	44.90%
114	281	San Miguel Tequixtepec	1404	B	490	19	64	37	5	12	2	4	3	18	2	1	0	2	1	0	0	4	174	35.51%
115	281	San Miguel Tequixtepec	1405	B	112	5	43	14	0	1	0	1	0	3	0	2	0	0	0	0	0	1	70	62.50%
116	281	San Miguel Tequixtepec	1406	B	102	6	25	7	6	3	5	3	0	3	1	1	0	0	0	0	0	1	61	59.80%
117	285	San Miguel Tulancingo	1415	B	273	11	26	21	3	7	2	2	16	14	1	0	0	0	0	0	0	3	106	38.83%
118	292	San Pablo Huitzo	1426	B	536	40	91	50	15	33	20	13	0	116	3	2	0	1	0	0	0	19	403	75.19%
119	292	San Pablo Huitzo	1426	C01	536	27	92	36	8	37	15	10	3	132	8	3	0	0	0	0	0	12	383	71.46%
120	292	San Pablo Huitzo	1427	B	513	44	101	41	13	37	3	5	1	95	3	4	0	1	0	0	0	14	362	70.57%
121	292	San Pablo Huitzo	1427	C01	513	48	102	42	7	25	6	11	3	103	6	5	0	1	0	0	0	10	369	71.93%
122	292	San Pablo Huitzo	1427	C02	513	39	84	38	5	42	8	8	1	116	6	3	0	4	0	0	0	13	367	71.54%
123	292	San Pablo Huitzo	1428	B	490	46	97	26	6	23	35	7	1	136	4	3	0	3	1	0	0	11	399	81.43%
124	292	San Pablo Huitzo	1428	C01	489	29	103	30	7	27	22	9	0	130	3	2	0	2	0	0	0	7	371	75.87%
125	292	San Pablo Huitzo	1429	B	606	61	119	60	7	45	6	7	4	122	3	1	1	0	0	0	0	13	449	74.09%
126	292	San Pablo Huitzo	1429	C01	605	52	111	65	7	47	8	7	0	127	4	6	0	2	0	0	0	11	447	73.88%
127	292	San Pablo Huitzo	1430	B	241	16	71	24	6	17	4	2	0	31	3	1	0	1	0	0	0	2	178	73.86%
128	302	San Pedro Coxcaltepec Cántaros	1459	B	490	9	66	48	5	35	2	1	3	26	0	1	0	0	0	0	0	7	203	41.43%
129	302	San Pedro Coxcaltepec Cántaros	1460	B	122	19	11	18	1	2	1	1	3	22	1	2	0	0	0	0	0	3	84	68.85%
130	319	San Pedro Nopala	1513	B	546	14	135	15	9	4	2	5	0	15	0	1	0	3	0	0	0	6	209	38.28%
131	327	San Pedro Teozacoalco	1554	B	446	10	109	27	4	12	23	1	1	28	1	0	0	2	0	0	0	8	226	50.67%
132	327	San Pedro Teozacoalco	1554	C01	446	11	92	29	3	7	18	0	1	54	7	0	0	1	0	0	0	12	235	52.69%
133	329	San Pedro Tidaá	1558	B	285	3	35	21	3	9	10	3	2	22	3	1	0	1	2	0	0	4	119	41.75%
134	329	San Pedro Tidaá	1559	B	298	6	29	7	2	8	47	3	4	20	1	0	0	0	0	0	0	5	132	44.30%
135	330	San Pedro Topiltepec	1560	B	132	2	21	2	1	0	58	0	1	8	0	0	0	2	0	0	0	3	98	74.24%
136	330	San Pedro Topiltepec	1560	E01	143	0	11	1	0	3	1	0	3	70	1	0	0	0	0	0	0	4	94	65.73%
137	334	San Pedro y San Pablo Teposcolula	1589	B	571	10	104	36	4	23	2	0	2	197	1	0	0	1	0	0	1	15	396	69.35%
138	334	San Pedro y San Pablo Teposcolula	1589	C01	570	23	106	34	3	18	2	0	1	181	3	0	0	0	0	0	1	7	379	66.49%
139	334	San Pedro y San Pablo Teposcolula	1590	B	528	9	107	36	2	23	3	2	2	162	1	1	0	6	0	0	0	11	365	69.13%
140	334	San Pedro y San Pablo Teposcolula	1590	C01	528	12	137	35	1	13	4	1	1	180	4	0	1	2	0	0	0	3	394	74.62%
141	334	San Pedro y San Pablo Teposcolula	1591	B	334	2	79	13	1	7	17	2	2	85	3	0	0	1	0	0	0	16	228	68.26%
142	334	San Pedro y San Pablo Teposcolula	1592	B	536	21	86	18	3	15	4	5	4	202	0	1	0	3	0	0	0	10	372	69.40%
143	334	San Pedro y San Pablo Teposcolula	1593	B	65	3	26	2	0	2	1	0	0	5	1	0	0	0	0	0	0	2	42	64.62%
144	338	San Pedro Yucunama	1604	B	174	5	56	3	7	1	0	3	2	18	3	0	0	1	0	0	0	5	104	59.77%
145	352	San Vicente Nuñú	1640	B	388	58	94	4	2	13	2	0	0	25	0	0	3	2	0	0	0	5	208	53.61%
146	391	Santa Inés de Zaragoza	1743	B	456	19	136	20	5	17	2	3	1	32	0	1	0	3	0	0	0	6	245	53.73%
147	391	Santa Inés de Zaragoza	1744	B	359	24	106	11	1	8	2	1	2	19	1	1	0	1	0	0	0	3	180	50.14%
148	391	Santa Inés de Zaragoza	1745	B	389	6	43	26	6	7	1	1	2	39	15	0	0	2	0	0	0	3	151	38.82%

No	CVE	MUNICIPIO	SECCION	Casilla	Lista Nominal	PAN	PRI	PRD	PVEM	PT	PUP	PNA	PSD	MORENA	PRS	PAN PRD	PRI PVEM NA	PRI PVEM	PRI NA	PVEM NA	CNR	Votos Nulos	Total Votos	Participación
149	396	Santa Magdalena Jicotlán	1777	B	68	3	28	1	0	8	0	0	0	1	2	2	0	0	0	0	0	0	45	66.18%
150	398	Santa María Apazco	1780	B	692	10	100	32	7	85	10	9	0	25	3	0	0	0	0	0	0	44	325	46.97%
151	398	Santa María Apazco	1781	B	591	1	26	28	5	103	7	3	3	27	2	0	0	1	0	1	0	21	228	38.58%
152	402	Santa María Chachoápam	1789	B	607	31	40	26	7	68	1	1	4	54	3	6	0	1	0	0	0	11	253	41.68%
153	403	Villa de Chilapa de Díaz	1790	B																				
Casilla anulada por el Tribunal Electoral del Estado de Oaxaca																								
154	403	Villa de Chilapa de Díaz	1791	B	513	8	118	40	6	11	4	6	1	40	1	1	0	6	0	0	0	6	248	48.34%
155	403	Villa de Chilapa de Díaz	1791	E01	229	6	61	10	1	10	11	2	0	6	1	0	0	4	0	0	0	10	122	53.28%
156	403	Villa de Chilapa de Díaz	1792	B	116	8	23	8	3	2	0	2	0	14	0	0	1	0	0	0	0	1	62	53.45%
157	423	Santa María Nativitas	1878	B	180	5	14	16	2	5	1	5	0	49	0	0	0	0	0	0	0	4	101	56.11%
158	423	Santa María Nativitas	1879	B	302	3	71	25	4	7	2	4	3	34	1	0	0	0	0	0	0	7	161	53.31%
159	428	Santa María Peñoles	1898	B	533	2	158	17	4	11	153	1	1	15	1	0	0	2	0	0	0	8	373	69.98%
160	428	Santa María Peñoles	1898	C01	532	5	145	11	2	10	202	1	1	3	0	0	0	2	0	0	0	9	391	73.50%
161	428	Santa María Peñoles	1899	B	698	2	247	9	6	14	189	4	2	6	0	0	0	8	0	0	2	8	497	71.20%
162	428	Santa María Peñoles	1899	E01	321	1	90	12	2	5	86	0	1	3	0	0	0	0	0	0	0	7	207	64.49%
163	428	Santa María Peñoles	1900	B	392	3	95	40	1	25	50	0	13	26	2	0	0	1	0	0	0	10	266	67.86%
164	428	Santa María Peñoles	1900	C01	391	2	89	49	4	16	30	2	0	49	3	1	0	3	0	0	0	9	257	65.73%
165	428	Santa María Peñoles	1901	B	519	4	80	62	6	12	96	2	19	16	1	0	0	0	0	0	0	19	317	61.08%
166	428	Santa María Peñoles	1901	C01	519	8	70	54	8	3	69	0	22	22	1	0	0	1	0	0	0	25	283	54.53%
167	428	Santa María Peñoles	1902	B	170	3	56	6	2	8	14	0	5	4	0	0	0	0	0	0	0	5	103	60.59%
168	428	Santa María Peñoles	1902	E01	354	4	130	21	1	3	46	2	7	15	0	0	0	0	0	0	0	4	233	65.82%
169	428	Santa María Peñoles	1902	E02	195	1	89	4	3	2	27	0	2	2	1	0	0	0	0	0	0	5	136	69.74%
170	452	Santiago Apoala	1960	B	360	2	41	37	7	64	4	5	4	36	0	0	0	2	0	0	0	8	210	58.33%
171	452	Santiago Apoala	1961	B	457	10	123	15	16	35	7	2	4	15	1	0	0	2	0	0	0	11	241	52.74%
172	457	Santiago Cacaloxtotec	1973	B	563	207	185	14	1	2	2	0	6	33	0	5	0	0	0	0	0	6	461	81.88%
173	457	Santiago Cacaloxtotec	1974	B	504	183	138	6	0	0	0	0	7	35	0	4	0	0	0	0	0	10	383	75.99%
174	457	Santiago Cacaloxtotec	1975	B	496	184	167	4	3	6	0	1	2	10	1	0	0	1	0	0	0	1	380	76.61%
175	464	Santiago Huaucuililla	1999	B	289	15	39	31	3	7	0	1	0	19	1	2	0	1	0	0	0	13	132	45.67%
176	464	Santiago Huaucuililla	2001	B	142	25	7	34	0	19	0	0	0	3	0	0	0	0	0	0	0	3	91	64.08%
177	465	Santiago Ihuatlán Plumas	2002	B	166	9	24	7	4	7	7	2	0	12	0	2	0	3	0	0	0	3	80	48.19%
178	465	Santiago Ihuatlán Plumas	2003	B	138	2	17	22	1	3	0	1	3	10	0	1	0	0	0	0	0	0	60	43.48%
179	479	Santiago Nacaltepec	2072	B	573	5	91	10	8	3	81	1	0	69	0	0	1	1	0	0	0	7	277	48.34%
180	479	Santiago Nacaltepec	2073	B	245	3	45	13	1	21	1	0	1	9	0	0	0	0	0	0	0	0	94	38.37%
181	479	Santiago Nacaltepec	2074	B	332	31	44	17	12	7	1	7	2	12	0	0	0	0	0	0	0	3	136	40.96%
182	479	Santiago Nacaltepec	2075	B	257	3	45	6	7	22	1	1	1	25	1	0	1	1	0	0	0	6	120	46.69%
183	480	Santiago Nejapilla	2076	B	159	2	48	3	1	3	2	1	0	6	0	1	0	1	0	0	0	4	72	45.28%
184	485	Santiago Suchilquitongo	2112	B	671	14	166	102	5	98	11	0	1	50	4	2	0	4	1	0	0	11	469	69.90%
185	485	Santiago Suchilquitongo	2112	C01	670	12	172	71	2	97	13	2	2	68	1	0	0	5	0	0	1	8	454	67.76%



No	CVE	MUNICIPIO	SECCION	Casilla	Lista Nominal	PAN	PRI	PRD	PVEM	PT	PUP	PNA	PSD	MORENA	PRS	PAN PRD	PRI PVEM NA	PRI PVEM	PRI NA	PVEM NA	CNR	Votos Nulos	Total Votos	Participación
186	485	Santiago Suchilquitongo	2112	C02	670	17	165	97	2	95	13	2	2	66	1	2	0	1	1	0	0	9	473	70.60%
187	485	Santiago Suchilquitongo	2113	B	617	16	124	102	6	68	27	2	2	56	2	3	1	3	0	0	0	8	420	68.07%
188	485	Santiago Suchilquitongo	2113	C01	617	17	133	75	6	61	28	2	1	44	0	8	2	2	0	0	0	6	385	62.40%
189	485	Santiago Suchilquitongo	2113	C02	617	11	115	90	3	61	35	2	3	53	4	3	1	3	0	0	0	11	395	64.02%
190	485	Santiago Suchilquitongo	2114	B	532	5	138	50	3	78	17	2	0	39	2	1	1	4	0	1	0	14	355	66.73%
191	485	Santiago Suchilquitongo	2114	C01	532	13	145	58	6	64	13	2	0	34	3	3	0	2	0	0	0	9	352	66.17%
192	485	Santiago Suchilquitongo	2114	C02	532	12	124	54	3	60	20	0	1	37	1	0	0	2	0	0	0	9	323	60.71%
193	485	Santiago Suchilquitongo	2115	B	589	19	82	67	3	88	23	2	1	60	5	2	0	2	0	0	0	5	359	60.95%
194	485	Santiago Suchilquitongo	2116	B	526	13	129	139	3	26	3	0	0	37	1	1	3	3	0	0	0	8	366	69.58%
195	485	Santiago Suchilquitongo	2116	C01	526	14	109	130	6	26	5	0	8	34	3	3	0	6	0	0	0	6	350	66.54%
196	488	Santiago Tenango	2125	B	654	23	97	21	5	36	9	3	1	40	0	1	0	3	1	0	0	6	246	37.61%
197	488	Santiago Tenango	2126	B	745	30	97	46	9	55	22	3	1	72	4	4	1	6	0	0	0	6	356	47.79%
198	489	Santiago Tepetlapa	2127	B	93	3	17	7	1	7	0	1	1	6	0	1	0	1	0	0	0	1	46	49.46%
199	493	Santiago Tilantongo	2135	B	706	37	53	28	6	80	99	8	8	77	1	1	0	1	0	0	0	14	413	58.50%
200	493	Santiago Tilantongo	2136	B	437	11	59	21	2	15	55	7	0	28	0	1	0	1	0	0	0	15	215	49.20%
201	493	Santiago Tilantongo	2137	B	346	18	42	11	4	39	4	4	4	14	1	1	0	0	1	0	0	9	152	43.93%
202	493	Santiago Tilantongo	2137	E01	289	14	47	31	7	14	31	4	4	14	0	0	0	0	0	0	0	12	178	61.59%
203	493	Santiago Tilantongo	2138	B	121	0	20	4	3	10	16	0	1	13	0	0	0	2	0	0	0	3	72	59.50%
204	493	Santiago Tilantongo	2138	E01	301	19	42	25	3	22	18	1	2	30	1	0	0	0	0	0	0	10	173	57.48%
205	494	Santiago Tillo	2139	B	416	8	56	32	2	35	8	3	2	49	5	5	0	1	0	0	0	8	214	51.44%
206	495	Santiago Tlazoyaltepec	2140	B	437	20	88	33	4	35	1	4	5	34	2	1	0	1	0	0	2	7	237	54.23%
207	495	Santiago Tlazoyaltepec	2140	E01	662	15	111	81	15	36	36	11	9	28	4	1	1	0	0	0	0	30	378	57.10%
208	495	Santiago Tlazoyaltepec	2141	B	400	8	96	36	9	16	5	2	3	17	0	0	0	1	0	0	0	11	204	51.00%
209	495	Santiago Tlazoyaltepec	2141	C01	399	8	64	22	5	18	6	1	4	33	0	0	0	1	0	0	0	15	177	44.36%
210	495	Santiago Tlazoyaltepec	2142	B	383	17	57	28	7	21	13	2	4	47	1	2	0	1	0	0	0	14	214	55.87%
211	495	Santiago Tlazoyaltepec	2142	C01	383	9	79	33	10	17	3	5	2	56	2	0	0	2	0	0	0	23	241	62.92%
212	495	Santiago Tlazoyaltepec	2143	B	510	18	90	47	16	26	46	1	7	20	2	4	0	2	0	0	0	14	293	57.45%
213	511	Santo Domingo Nuxaá	2186	B	497	15	136	18	5	47	5	0	1	17	2	3	3	0	1	0	0	5	258	51.91%
214	511	Santo Domingo Nuxaá	2187	B	407	10	74	13	3	40	3	2	1	11	1	3	2	1	0	0	0	2	166	40.79%
215	511	Santo Domingo Nuxaá	2188	B	383	10	95	15	0	12	11	2	2	39	0	0	0	0	0	0	0	5	191	49.87%
216	511	Santo Domingo Nuxaá	2188	C01	383	9	70	15	3	11	15	2	0	34	1	0	0	2	0	0	0	4	166	43.34%
217	511	Santo Domingo Nuxaá	2188	E01	384	23	49	26	4	7	38	3	2	58	2	0	0	1	0	0	0	2	215	55.99%
218	518	Santo Domingo Tlatayápam	2234	B	107	1	34	1	1	3	1	0	1	5	0	0	0	2	0	0	0	0	49	45.79%
219	521	Santo Domingo Tonaltepec	2244	B	200	2	48	4	3	19	3	0	2	7	2	0	0	1	0	1	0	5	97	48.50%
220	523	Santo Domingo Yanhuitlán	2246	B	525	23	59	23	30	1	2	2	58	2	1	0	2	0	0	0	1	8	212	40.38%
221	523	Santo Domingo Yanhuitlán	2246	C01	525	12	53	20	3	28	7	8	2	62	1	3	0	2	0	0	0	9	210	40.00%
222	523	Santo Domingo Yanhuitlán	2247	B	90	3	7	5	3	2	1	1	0	17	0	2	0	0	0	0	0	3	44	48.89%



No	CVE	MUNICIPIO	SECCION	Casilla	Lista Nominal	PAN	PRI	PRD	PVEM	PT	PUP	PNA	PSD	MORENA	PRS	PAN PRD	PRI PVEM NA	PRI PVEM	PRI NA	PVEM NA	CNR	Votos Nulos	Total Votos	Participación
223	524	Santo Domingo Yodohino	2248	B	336	13	50	95	6	8	1	0	0	14	1	2	0	1	0	0	0	6	197	58.63%
224	527	Santo Tomás Mazaltepec	2261	B	548	4	57	14	5	22	3	2	1	83	1	0	0	5	0	0	0	7	204	37.23%
225	527	Santo Tomás Mazaltepec	2261	C01	548	11	84	13	3	39	5	1	1	86	0	3	0	3	0	0	0	0	249	45.44%
226	527	Santo Tomás Mazaltepec	2261	C02	548	7	71	15	3	38	2	0	3	58	3	0	0	6	1	0	0	8	215	39.23%
227	539	Villa de Tamazulápam del Progreso	2305	B	701	10	81	28	4	103	10	25	1	181	3	0	0	0	0	0	0	11	457	65.19%
228	539	Villa de Tamazulápam del Progreso	2305	C01	700	27	70	26	8	110	12	14	2	185	3	0	0	1	0	0	0	14	472	67.43%
229	539	Villa de Tamazulápam del Progreso	2306	B	602	13	95	25	5	99	13	10	1	128	1	1	0	2	0	0	1	10	404	67.11%
230	539	Villa de Tamazulápam del Progreso	2306	C01	602	15	72	30	5	96	4	10	2	101	0	1	0	1	1	0	0	15	353	58.64%
231	539	Villa de Tamazulápam del Progreso	2307	B	424	8	57	24	2	69	5	3	3	98	0	0	0	0	0	0	0	3	272	64.15%
232	539	Villa de Tamazulápam del Progreso	2307	C01	424	13	60	32	4	75	1	6	1	94	1	1	0	0	0	0	0	6	294	69.34%
233	539	Villa de Tamazulápam del Progreso	2308	B	452	9	68	19	0	72	3	6	2	119	1	0	0	1	0	0	0	9	309	68.36%
234	539	Villa de Tamazulápam del Progreso	2308	C01	452	4	78	18	4	63	5	7	0	102	1	1	0	1	0	0	0	12	296	65.49%
235	539	Villa de Tamazulápam del Progreso	2309	B	436	26	67	23	3	58	3	11	4	104	2	2	1	2	1	0	2	6	315	72.25%
236	539	Villa de Tamazulápam del Progreso	2309	C01	436	13	57	28	1	63	5	14	3	97	0	1	0	0	0	0	0	11	293	67.20%
237	539	Villa de Tamazulápam del Progreso	2310	B	153	1	34	2	1	30	10	5	0	24	1	0	0	1	0	0	0	3	112	73.20%
238	543	Villa Tejúpam de la Unión	2321	B	665	10	167	84	5	21	1	5	28	146	1	3	2	6	0	0	0	14	493	74.14%
239	543	Villa Tejúpam de la Unión	2322	B	739	12	137	135	3	19	1	3	50	157	4	8	0	2	0	0	0	18	549	74.29%
240	543	Villa Tejúpam de la Unión	2323	B	370	6	65	74	2	15	0	4	19	59	1	1	0	0	0	0	0	7	253	68.38%
241	547	Teotongo	2335	B	381	5	33	52	3	11	5	1	2	58	3	3	0	0	0	0	1	3	180	47.24%
242	547	Teotongo	2335	C01	381	6	31	34	0	13	5	4	1	77	1	0	0	1	0	1	1	10	185	48.56%
243	548	Tepelmeme Villa de Morelos	2336	B	725	21	107	15	6	9	0	1	0	61	0	0	0	2	0	0	0	5	227	31.31%
244	548	Tepelmeme Villa de Morelos	2337	B	207	16	30	7	3	3	1	2	2	6	1	1	1	4	0	0	0	3	80	38.65%
245	548	Tepelmeme Villa de Morelos	2338	B	210	9	28	0	0	5	0	0	0	5	1	0	0	0	0	0	0	2	50	23.81%
246	551	Tlacotepec Plumas	2362	B	318	16	75	26	7	3	1	2	0	19	1	3	0	0	0	0	0	5	158	49.69%
247	556	La Trinidad Vista Hermosa	2393	B	213	7	37	15	3	4	4	1	0	24	0	4	0	0	0	0	0	6	105	49.30%
248	565	Yutanduchi de Guerrero	2422	B	419	8	153	4	5	16	84	2	3	4	2	0	0	1	0	0	0	14	296	70.64%
249	565	Yutanduchi de Guerrero	2422	C01	419	6	115	8	2	17	96	3	1	16	0	0	0	0	0	0	0	27	291	69.45%
			165	249	109,003	3,925	18,691	8,683	1,166	8,227	4,083	698	1,438	12,745	474	371	42	359	24	6	22	2,144	63,098	57.89%

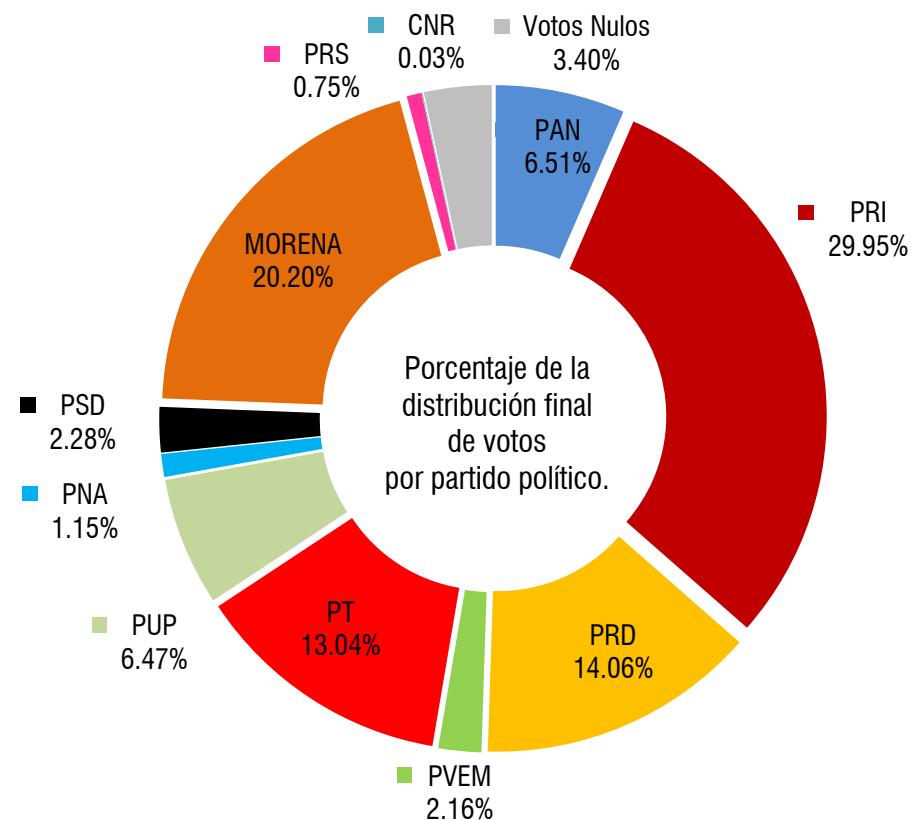
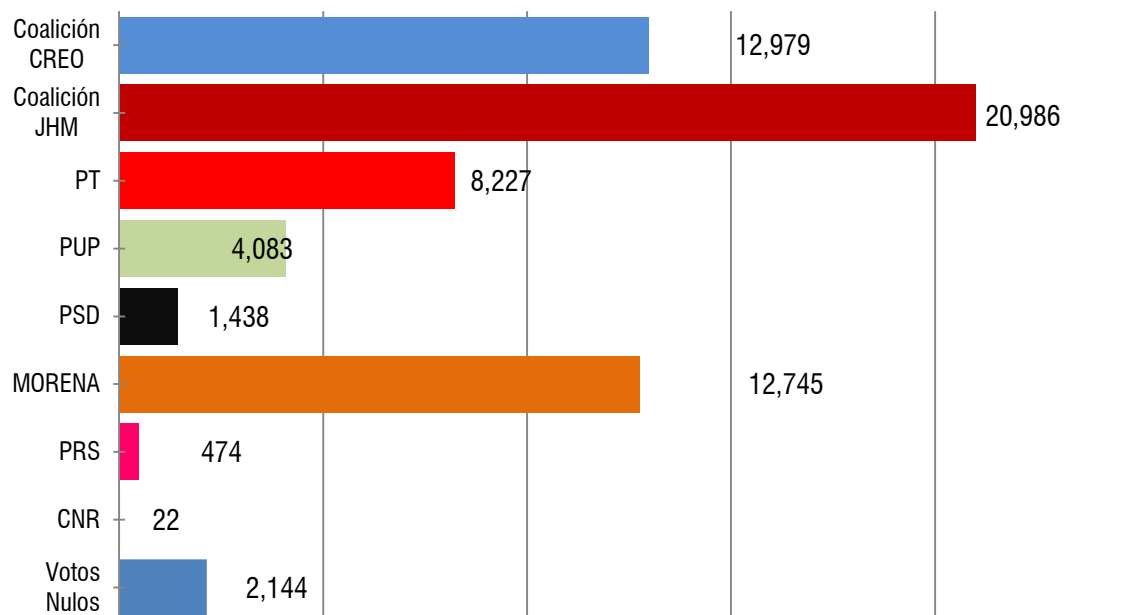
Las últimas cuatro casillas del grupo de recuento No 1 no fueron sumadas a la Votación total por la herramienta informática, son las casillas 900 C1, 901 B, 901 C1 Y 1002 B.

Distribución final de votos a Partidos Políticos	PAN	PRI	PRD	PVEM	PT	PUP	PNA	PSD	MORENA	PRS	CNR	Votos Nulos	Total Votos
	4,110	18,897	8,869	1,362	8,227	4,083	727	1,438	12,745	474	22	2,144	63,098

Votación total emitida para los candidatos de las coaliciones y los partidos políticos	Coalición CREO	Coalición JHM	PT	PUP	PSD	MORENA	PRS	CNR	Votos Nulos	Total Votos
	12,979	20,986	8,227	4,083	1,438	12,745	474	22	2,144	63,098
	20.57%	33.26%	13.04%	6.47%	2.28%	20.20%	0.75%	0.03%	3.40%	

05 Distrito Electoral Local Asunción Nochixtlán

Lista Nominal: 109,003
 Votación Total Emitida: 63,098
 % de participación: 57.89%



Votación total emitida para los candidatos de las coaliciones y los partidos políticos.

CREO. Coalición Con Rumbo y Estabilidad por Oaxaca.

JHM. Coalición Juntos Hacemos Más.

Distribución final de votos a Partidos Políticos	PAN	PRI	PRD	PVEM	PT	PUP	PNA	PSD	MORENA	PRS	CNR	Votos Nulos	Total Votos
	4,110	18,897	8,869	1,362	8,227	4,083	727	1,438	12,745	474	22	2,144	63,098

Votación total emitida para los candidatos de las coaliciones y los partidos políticos	Coalición CREO	Coalición JHM	PT	PUP	PSD	MORENA	PRS	CNR	Votos Nulos	Total Votos
	12,979	20,986	8,227	4,083	1,438	12,745	474	22	2,144	63,098
Porcentaje de votación respecto a la votación total en el Distrito	20.57%	33.26%	13.04%	6.47%	2.28%	20.20%	0.75%	0.03%	3.40%	

06 Distrito Electoral Local Heroica Ciudad de Huajuapán de León



No	Cve	Municipio	Sección	Casilla	Lista Nominal	PAN	PRI	PRD	PVEM	PT	PUP	PNA	PSD	MORENA	PRS	PAN PRD	PRI PVEM NA	PRI PVEM NA	PRI NA	PVEM NA	CNR	Votos Nulos	Total Votos	Participación
1	5	Asunción Cuyotepeji	42	B	431	129	136	5	0	4	0	0	1	36	0	2	0	1	0	0	0	8	322	74.71%
2	5	Asunción Cuyotepeji	42	C01	430	123	164	2	1	4	0	0	0	34	1	1	0	3	0	0	0	6	339	78.84%
3	13	Calihualá	87	B	485	1	90	37	0	1	1	1	5	89	0	1	0	0	0	0	0	3	229	47.22%
4	13	Calihualá	88	B	108	4	8	24	1	2	1	2	0	4	0	1	0	0	0	0	0	1	48	44.44%
5	13	Calihualá	89	B	307	1	21	22	0	1	4	1	1	24	1	0	0	1	0	0	0	3	80	26.06%
6	25	Cosoltepec	144	B	361	9	101	26	3	4	1	8	2	71	0	0	0	1	2	0	0	5	233	64.54%
7	25	Cosoltepec	145	B	223	3	24	19	6	5	2	3	0	28	3	0	0	0	0	0	0	3	96	43.05%
8	25	Cosoltepec	146	B	94	4	24	4	0	3	0	0	0	18	2	0	0	1	0	0	0	2	58	61.70%
9	31	Fresnillo de Trujano	187	B	391	1	153	12	0	6	0	3	1	102	1	0	0	2	0	0	0	9	290	74.17%
10	31	Fresnillo de Trujano	188	B	407	4	46	121	2	4	1	0	10	36	0	6	0	1	0	0	0	3	234	57.49%
11	32	Guadalupe de Ramírez	189	B	461	5	94	14	2	120	1	15	0	24	1	0	0	0	2	0	0	8	286	62.04%
12	32	Guadalupe de Ramírez	190	B	309	4	57	12	0	88	0	3	0	14	0	0	0	1	0	0	0	4	183	59.22%
13	32	Guadalupe de Ramírez	191	B	386	0	86	11	1	73	0	8	0	121	0	0	0	0	0	0	0	4	304	78.76%
14	37	Heroica Ciudad de Huajuapán de León	201	B	632	46	97	21	3	13	2	3	5	106	6	1	0	0	0	0	0	3	306	48.42%
15	37	Heroica Ciudad de Huajuapán de León	201	C01	632	47	91	13	4	9	3	5	3	99	2	2	0	3	0	0	0	6	287	45.41%
16	37	Heroica Ciudad de Huajuapán de León	201	C02	632	36	63	20	2	15	2	4	2	126	3	0	0	3	0	0	0	5	281	44.46%
17	37	Heroica Ciudad de Huajuapán de León	201	C03	631	45	61	16	2	15	2	3	3	126	1	6	0	2	0	0	0	8	290	45.96%
18	37	Heroica Ciudad de Huajuapán de León	201	C04	631	42	81	18	3	14	0	2	3	145	1	3	0	2	0	0	0	4	318	50.40%
19	37	Heroica Ciudad de Huajuapán de León	202	B	641	26	58	26	2	19	3	6	3	117	2	2	0	0	0	0	1	9	274	42.75%
20	37	Heroica Ciudad de Huajuapán de León	202	C01	641	49	47	22	4	13	1	7	5	110	4	1	0	1	0	0	1	10	275	42.90%
21	37	Heroica Ciudad de Huajuapán de León	202	C02	641	35	46	17	5	11	1	3	3	110	0	2	0	5	0	0	0	3	241	37.60%
22	37	Heroica Ciudad de Huajuapán de León	202	C03	641	45	60	12	4	14	3	1	4	107	2	4	0	0	0	0	0	6	262	40.87%
23	37	Heroica Ciudad de Huajuapán de León	203	B	678	59	60	31	1	11	1	7	0	167	1	5	0	1	0	0	0	8	352	51.92%
24	37	Heroica Ciudad de Huajuapán de León	203	C01	677	57	47	17	1	17	2	6	1	163	1	2	1	1	0	0	0	12	328	48.45%
25	37	Heroica Ciudad de Huajuapán de León	203	C02	677	55	70	22	2	16	0	4	4	164	1	4	0	0	0	0	0	6	348	51.40%
26	37	Heroica Ciudad de Huajuapán de León	203	C03	677	67	43	6	1	18	2	4	1	180	6	1	0	4	0	0	0	2	335	49.48%
27	37	Heroica Ciudad de Huajuapán de León	204	B	564	41	78	9	1	10	3	1	1	142	1	0	0	1	0	0	1	3	292	51.77%
28	37	Heroica Ciudad de Huajuapán de León	204	C01	563	29	60	18	0	10	7	0	1	108	0	0	0	0	0	0	1	8	242	42.98%
29	37	Heroica Ciudad de Huajuapán de León	204	C02	563	33	82	10	3	12	0	5	3	121	1	1	0	0	0	0	1	11	283	50.27%
30	37	Heroica Ciudad de Huajuapán de León	204	C03	563	44	45	18	3	14	2	4	0	130	5	2	0	0	0	0	1	5	273	48.49%
31	37	Heroica Ciudad de Huajuapán de León	205	B	576	41	57	18	1	13	5	5	0	171	4	2	0	1	0	0	0	9	327	56.77%
32	37	Heroica Ciudad de Huajuapán de León	205	C01	576	41	58	15	2	9	0	0	2	148	3	2	0	0	0	0	0	4	284	49.31%
33	37	Heroica Ciudad de Huajuapán de León	205	C02	575	30	43	12	2	13	2	4	0	156	3	4	0	0	0	0	0	9	278	48.35%
34	37	Heroica Ciudad de Huajuapán de León	206	B	572	32	56	17	2	10	0	7	3	131	3	0	0	4	1	0	0	10	276	48.25%



No	Cve	Municipio	Sección	Casilla	Lista Nominal	PAN	PRI	PRD	PVEM	PT	PUP	PNA	PSD	MORENA	PRS	PAN PRD	PRI PVEM NA	PRI PVEM NA	PRI NA	PVEM NA	CNR	Votos Nulos	Total Votos	Participación
35	37	Heroica Ciudad de Huajuapán de León	206	C01	572	43	48	8	1	9	3	4	1	127	3	0	0	2	0	0	0	4	253	44.23%
36	37	Heroica Ciudad de Huajuapán de León	206	C02	572	34	43	17	2	10	2	10	1	125	0	1	0	0	0	0	0	7	252	44.06%
37	37	Heroica Ciudad de Huajuapán de León	206	C03	572	35	68	17	2	9	4	1	5	109	0	1	0	1	0	0	0	7	259	45.28%
38	37	Heroica Ciudad de Huajuapán de León	207	B	591	56	63	14	0	12	2	1	3	116	3	4	0	2	0	0	0	3	279	47.21%
39	37	Heroica Ciudad de Huajuapán de León	207	C01	591	49	73	15	3	19	1	3	2	83	1	0	0	2	0	0	1	7	259	43.82%
40	37	Heroica Ciudad de Huajuapán de León	207	C02	591	33	69	11	4	10	3	1	2	97	5	6	1	0	0	0	0	2	244	41.29%
41	37	Heroica Ciudad de Huajuapán de León	207	C03	591	55	75	14	2	17	7	0	0	75	1	4	0	0	0	0	0	6	256	43.32%
42	37	Heroica Ciudad de Huajuapán de León	208	B	651	33	64	24	4	18	12	1	0	90	1	3	0	2	0	0	0	13	265	40.71%
43	37	Heroica Ciudad de Huajuapán de León	208	C01	651	28	58	22	1	16	18	4	5	127	3	2	0	3	0	0	0	14	301	46.24%
44	37	Heroica Ciudad de Huajuapán de León	208	C02	651	29	57	33	4	23	9	3	4	103	5	4	0	0	0	0	0	12	286	43.93%
45	37	Heroica Ciudad de Huajuapán de León	208	C03	650	36	55	30	0	16	9	3	1	105	1	4	0	0	0	0	0	10	270	41.54%
46	37	Heroica Ciudad de Huajuapán de León	209	B	513	49	52	12	1	8	2	3	1	81	4	3	1	0	0	0	1	7	225	43.86%
47	37	Heroica Ciudad de Huajuapán de León	209	C01	513	59	43	10	4	6	2	3	1	109	2	5	0	1	0	0	0	5	250	48.73%
48	37	Heroica Ciudad de Huajuapán de León	209	C02	512	48	46	9	1	10	2	2	2	95	3	2	0	1	0	1	1	7	230	44.92%
49	37	Heroica Ciudad de Huajuapán de León	210	B	561	47	81	18	4	16	2	4	3	82	1	1	0	2	0	0	1	2	264	47.06%
50	37	Heroica Ciudad de Huajuapán de León	210	C01	561	46	85	11	1	7	1	3	0	119	1	1	1	2	0	0	0	8	286	50.98%
51	37	Heroica Ciudad de Huajuapán de León	211	B	650	81	73	17	0	16	3	2	2	111	2	6	0	0	0	0	0	15	328	50.46%
52	37	Heroica Ciudad de Huajuapán de León	212	B	581	55	69	17	2	29	3	2	2	114	1	2	0	2	0	0	0	10	308	53.01%
53	37	Heroica Ciudad de Huajuapán de León	212	C01	580	56	60	22	2	18	2	1	0	106	3	0	0	0	0	0	0	2	272	46.90%
54	37	Heroica Ciudad de Huajuapán de León	212	S01		61	94	61	1	52	8	2	1	398	6	4	2	1	0	0	0	12	703	
55	37	Heroica Ciudad de Huajuapán de León	213	B	511	54	81	16	4	12	1	2	0	93	2	3	1	0	0	0	0	2	271	53.03%
56	37	Heroica Ciudad de Huajuapán de León	213	C01	511	76	90	14	4	9	4	2	2	88	4	2	0	1	0	0	1	7	304	59.49%
57	37	Heroica Ciudad de Huajuapán de León	214	B	727	53	84	33	8	30	8	2	2	102	5	5	0	1	0	0	0	6	339	46.63%
58	37	Heroica Ciudad de Huajuapán de León	214	C01	726	50	58	28	6	16	9	3	3	92	3	2	0	3	1	0	1	6	281	38.71%
59	37	Heroica Ciudad de Huajuapán de León	214	C02	726	53	77	30	1	22	7	3	0	106	3	3	0	1	0	0	0	12	318	43.80%
60	37	Heroica Ciudad de Huajuapán de León	215	B	393	58	46	13	4	7	4	1	1	64	1	1	0	2	0	0	0	11	213	54.20%
61	37	Heroica Ciudad de Huajuapán de León	215	C01	393	47	66	12	1	3	0	3	0	57	2	2	0	0	0	0	0	3	196	49.87%
62	37	Heroica Ciudad de Huajuapán de León	216	B	587	43	58	12	4	19	2	2	2	77	0	1	0	1	0	0	0	4	225	38.33%
63	37	Heroica Ciudad de Huajuapán de León	216	C01	587	37	62	19	3	21	1	3	3	80	4	5	0	0	0	0	0	7	245	41.74%
64	37	Heroica Ciudad de Huajuapán de León	216	C02	586	43	54	15	2	15	2	1	1	91	3	2	0	0	0	0	0	8	237	40.44%
65	37	Heroica Ciudad de Huajuapán de León	216	C03	586	55	81	13	2	21	3	3	1	107	5	3	0	3	0	0	0	4	301	51.37%
66	37	Heroica Ciudad de Huajuapán de León	217	B	643	41	74	20	8	17	6	6	4	89	2	5	0	1	0	1	0	8	282	43.86%
67	37	Heroica Ciudad de Huajuapán de León	217	C01	643	21	62	19	3	15	3	3	4	81	1	2	0	0	0	0	1	7	222	34.53%
68	37	Heroica Ciudad de Huajuapán de León	217	C02	643	40	44	15	4	13	7	4	3	95	2	4	0	1	0	0	0	5	237	36.86%

No	Cve	Municipio	Sección	Casilla	Lista Nominal	PAN	PRI	PRD	PVEM	PT	PUP	PNA	PSD	MORENA	PRS	PAN PRD	PRI PVEM NA	PRI PVEM NA	PRI NA	PVEM NA	CNR	Votos Nulos	Total Votos	Participación
69	37	Heroica Ciudad de Huajuapán de León	217	C03	642	38	47	25	3	19	11	2	1	98	2	2	0	1	0	0	0	10	259	40.34%
70	37	Heroica Ciudad de Huajuapán de León	217	C04	642	45	52	18	2	11	5	2	4	72	2	0	0	3	0	0	0	14	230	35.83%
71	37	Heroica Ciudad de Huajuapán de León	218	B	710	55	78	14	11	26	6	3	1	102	2	2	1	1	0	0	0	7	309	43.52%
72	37	Heroica Ciudad de Huajuapán de León	218	C01	710	29	71	18	3	16	5	1	1	99	2	1	0	1	0	0	0	9	256	36.06%
73	37	Heroica Ciudad de Huajuapán de León	218	C02	710	45	67	24	4	16	4	3	3	96	4	2	1	2	0	0	0	12	283	39.86%
74	37	Heroica Ciudad de Huajuapán de León	218	C03	709	43	74	20	7	16	10	9	1	103	1	4	0	2	0	0	0	11	301	42.45%
75	37	Heroica Ciudad de Huajuapán de León	218	C04	709	39	78	23	4	15	4	2	3	115	0	0	0	0	0	0	0	9	292	41.18%
76	37	Heroica Ciudad de Huajuapán de León	219	B	733	58	84	32	0	26	2	0	4	110	3	6	0	1	0	0	0	16	342	46.66%
77	37	Heroica Ciudad de Huajuapán de León	219	C01	733	58	69	21	2	18	5	3	5	172	4	3	0	3	0	0	0	7	370	50.48%
78	37	Heroica Ciudad de Huajuapán de León	219	C02	733	53	68	27	1	31	6	5	2	124	3	4	0	7	0	0	0	12	343	46.79%
79	37	Heroica Ciudad de Huajuapán de León	220	B	618	58	56	17	5	14	2	5	7	100	6	0	1	1	0	1	0	13	286	46.28%
80	37	Heroica Ciudad de Huajuapán de León	220	C01	618	63	49	13	3	22	1	3	4	101	3	4	1	1	0	0	0	4	272	44.01%
81	37	Heroica Ciudad de Huajuapán de León	220	C02	618	39	52	22	3	9	4	2	2	117	1	3	0	2	0	0	0	7	263	42.56%
82	37	Heroica Ciudad de Huajuapán de León	220	C03	618	49	78	14	5	13	2	1	2	95	7	2	0	0	0	0	0	6	274	44.34%
83	37	Heroica Ciudad de Huajuapán de León	220	C04	618	35	53	20	6	21	5	3	2	117	3	2	0	2	0	0	1	3	273	44.17%
84	37	Heroica Ciudad de Huajuapán de León	221	B	584	54	57	30	9	12	3	5	8	121	3	3	0	1	0	0	0	6	312	53.42%
85	37	Heroica Ciudad de Huajuapán de León	221	C01	584	41	64	16	4	9	2	3	6	128	2	0	0	2	0	0	0	7	284	48.63%
86	37	Heroica Ciudad de Huajuapán de León	222	B	582	91	118	24	4	6	5	1	2	46	3	4	1	3	0	0	0	12	320	54.98%
87	37	Heroica Ciudad de Huajuapán de León	222	C01	581	115	106	14	7	6	2	1	2	55	1	3	0	1	0	0	0	4	317	54.56%
88	37	Heroica Ciudad de Huajuapán de León	223	B	275	35	88	5	1	1	0	1	1	12	1	1	0	1	0	0	0	5	152	55.27%
89	37	Heroica Ciudad de Huajuapán de León	224	B	172	17	38	1	0	5	1	2	0	16	0	1	0	0	0	0	0	2	83	48.26%
90	37	Heroica Ciudad de Huajuapán de León	225	B	221	8	106	9	1	3	0	2	1	18	1	0	0	2	0	0	0	1	152	68.78%
91	37	Heroica Ciudad de Huajuapán de León	226	B	666	124	93	13	1	9	6	2	4	29	1	7	0	0	0	0	0	10	299	44.89%
92	37	Heroica Ciudad de Huajuapán de León	227	B	444	70	47	8	2	9	0	2	1	21	3	2	2	1	0	0	0	10	178	40.09%
93	37	Heroica Ciudad de Huajuapán de León	227	C01	443	77	56	4	1	11	2	1	2	40	2	0	0	0	0	0	0	6	202	45.60%
94	37	Heroica Ciudad de Huajuapán de León	228	B	615	93	64	13	2	11	1	6	4	57	4	2	1	1	0	0	0	6	265	43.09%
95	37	Heroica Ciudad de Huajuapán de León	228	C01	614	82	86	21	1	10	2	5	3	44	0	6	0	0	0	0	0	4	264	43.00%
96	37	Heroica Ciudad de Huajuapán de León	228	C02	614	85	81	9	0	8	0	4	6	63	0	1	0	0	0	0	0	3	260	42.35%
97	37	Heroica Ciudad de Huajuapán de León	228	C03	614	107	69	11	4	10	1	5	0	28	1	2	0	0	0	0	0	8	246	40.07%
98	37	Heroica Ciudad de Huajuapán de León	228	C04	614	148	76	30	3	9	1	4	4	21	0	1	0	1	0	0	0	9	307	50.00%
99	37	Heroica Ciudad de Huajuapán de León	229	B	122	4	40	2	2	6	0	0	0	6	0	0	0	0	0	0	0	5	65	53.28%
100	37	Heroica Ciudad de Huajuapán de León	230	B	231	35	67	17	0	5	0	1	0	17	0	0	0	0	0	0	0	1	143	61.90%
101	37	Heroica Ciudad de Huajuapán de León	231	B	567	33	38	9	2	10	7	11	2	102	5	1	1	0	0	0	0	5	226	39.86%
102	37	Heroica Ciudad de Huajuapán de León	231	C01	567	39	44	9	2	11	4	6	2	84	2	0	0	0	0	0	0	8	211	37.21%

No	Cve	Municipio	Sección	Casilla	Lista Nominal	PAN	PRI	PRD	PVEM	PT	PUP	PNA	PSD	MORENA	PRS	PAN PRD	PRI PVEM NA	PRI PVEM NA	PVEM NA	CNR	Votos Nulos	Total Votos	Participación	
103	37	Heroica Ciudad de Huajuapán de León	231	C02	567	45	52	9	3	14	4	11	2	91	3	6	0	1	0	0	0	10	251	44.27%
104	37	Heroica Ciudad de Huajuapán de León	231	C03	566	45	50	10	3	22	2	6	2	99	4	0	0	4	0	0	0	3	250	44.17%
105	37	Heroica Ciudad de Huajuapán de León	231	S01		30	60	27	0	12	2	4	0	97	1	5	1	0	0	0	0	2	241	
106	37	Heroica Ciudad de Huajuapán de León	926	B	380	6	28	33	3	6	3	4	4	28	2	3	0	0	0	0	0	17	137	36.05%
107	37	Heroica Ciudad de Huajuapán de León	1280	B	555	6	144	184	1	7	4	0	0	39	1	5	0	3	0	0	0	13	407	73.33%
108	37	Heroica Ciudad de Huajuapán de León	2451	B	444	5	107	13	5	8	0	6	0	27	2	2	1	6	1	0	0	8	191	43.02%
109	55	Mariscala de Juárez	389	B	456	94	74	3	2	1	0	0	0	31	1	2	0	1	0	0	0	6	215	47.15%
110	55	Mariscala de Juárez	389	C01	455	103	94	47	9	1	7	3	3	47	2	0	0	0	0	0	0	7	323	70.99%
111	55	Mariscala de Juárez	390	B	351	131	97	1	3	5	0	0	0	14	0	0	0	0	0	0	0	5	256	72.93%
112	55	Mariscala de Juárez	391	B	497	12	98	53	5	38	0	47	1	53	2	2	0	0	0	0	0	14	325	65.39%
113	55	Mariscala de Juárez	392	B	98	10	109	25	5	40	1	37	0	72	1	0	0	1	0	0	0	24	325	100.00%
114	55	Mariscala de Juárez	393	B	368	5	79	34	5	43	0	5	3	43	3	0	2	0	0	0	9	0	231	62.77%
115	55	Mariscala de Juárez	394	B	316	17	98	44	3	80	0	18	0	67	2	1	0	1	0	0	0	13	344	100.00%
116	55	Mariscala de Juárez	395	B	176	0	19	18	0	13	1	0	0	5	0	0	0	0	0	0	2	1	59	33.52%
117	96	San Andrés Tepetlapa	761	B	347	0	60	60	0	11	0	20	0	12	0	3	0	1	0	0	19	0	186	53.60%
118	149	San Francisco Tlapancingo	907	B	536	1	43	32	1	16	0	102	1	4	0	0	0	0	2	0	0	2	204	38.06%
119	149	San Francisco Tlapancingo	907	C01	536	0	38	13	2	3	0	20	1	16	0	0	0	1	0	0	0	10	104	19.40%
120	149	San Francisco Tlapancingo	907	E01	516	3	47	43	1	27	2	1	0	5	1	13	0	1	0	0	0	7	151	29.26%
121	157	San Jerónimo Silacayoapilla	924	B	551	3	79	17	3	5	0	5	0	35	1	0	0	2	0	0	0	12	162	29.40%
122	157	San Jerónimo Silacayoapilla	925	B	625	1	81	27	4	11	2	2	5	36	0	1	0	2	0	0	0	6	178	28.48%
123	162	San Jorge Nuchita	938	B	560	84	204	13	1	3	1	1	0	11	2	2	0	4	0	0	0	8	334	59.64%
124	162	San Jorge Nuchita	938	C01	559	139	181	16	6	6	1	0	1	33	2	2	0	3	0	0	0	18	408	72.99%
125	162	San Jorge Nuchita	938	C02	559	1	54	23	1	56	1	0	0	10	0	1	0	0	0	0	0	6	153	27.37%
126	162	San Jorge Nuchita	939	B	525	2	60	25	3	0	0	0	0	18	0	0	0	1	0	0	0	10	119	22.67%
127	162	San Jorge Nuchita	940	B	214	4	69	10	4	41	1	0	0	13	0	0	0	1	0	0	0	9	152	71.03%
128	163	San José Ayuquila	941	B	623	6	57	48	4	47	0	0	2	8	0	1	0	1	0	0	0	28	202	32.42%
129	163	San José Ayuquila	942	B	424	5	36	68	0	15	0	0	0	1	1	1	0	0	0	0	0	8	135	31.84%
130	179	San Juan Bautista Suchitepec	1005	B	310	5	98	111	9	8	2	1	1	33	0	2	0	2	0	0	0	17	289	93.23%
131	179	San Juan Bautista Suchitepec	1006	B	94	3	112	70	2	2	5	0	0	16	0	1	0	2	0	0	0	2	215	100.00%
132	180	San Juan Bautista Tlaxichilco	1007	B	628	100	106	10	0	2	0	1	0	20	0	1	0	4	0	0	0	6	250	39.81%
133	180	San Juan Bautista Tlaxichilco	1008	B	355	6	39	3	1	5	0	1	0	8	0	1	0	0	0	0	0	2	66	18.59%
134	188	San Juan Cieneguilla	1110	B	418	73	113	18	4	6	0	3	1	37	0	5	0	3	0	0	0	10	273	65.31%
135	200	San Juan Ihualtepec	1162	B	441	18	31	91	0	2	0	0	0	2	0	8	0	0	0	0	0	3	155	35.15%
136	200	San Juan Ihualtepec	1163	B	184	8	77	57	2	4	0	0	2	36	0	2	0	1	0	0	0	4	193	100.00%

No	Cve	Municipio	Sección	Casilla	Lista Nominal	PAN	PRI	PRD	PVEM	PT	PUP	PNA	PSD	MORENA	PRS	PAN PRD	PRI PVEM NA	PRI PVEM NA	PRI NA	PVEM NA	CNR	Votos Nulos	Total Votos	Participación
137	230	San Lorenzo Victoria	1251	B	422	105	92	8	2	3	6	2	1	5	1	4	0	1	0	0	0	28	258	61.14%
138	230	San Lorenzo Victoria	1252	B	383	47	4	19	1	2	0	1	3	3	0	0	0	0	0	0	0	5	85	22.19%
139	237	San Marcos Arteaga	1278	B	648	3	105	46	5	32	1	2	1	5	0	1	0	4	0	0	0	11	216	33.33%
140	237	San Marcos Arteaga	1279	B	369	9	115	48	1	18	0	1	0	6	0	0	0	1	0	0	0	10	209	56.64%
141	237	San Marcos Arteaga	1281	B	249	7	103	101	2	3	0	0	1	21	0	3	0	0	0	0	0	6	247	99.20%
142	245	San Martín Zacatepec	1294	B	425	2	108	37	0	1	0	2	0	17	0	1	1	0	0	0	0	4	173	40.71%
143	245	San Martín Zacatepec	1294	C01	424	3	144	154	0	3	0	0	0	22	0	3	0	1	0	0	0	1	331	78.07%
144	245	San Martín Zacatepec	1295	B	374	0	150	127	0	5	0	0	0	26	2	2	4	0	0	0	0	3	319	85.29%
145	249	San Mateo Nejápam	1303	B	385	0	77	116	1	7	0	0	9	13	0	0	0	2	0	0	0	7	232	60.26%
146	249	San Mateo Nejápam	1303	C01	384	11	31	60	1	9	0	1	1	14	1	0	0	0	0	0	0	2	131	34.11%
147	258	San Miguel Ahuehuetitlán	1320	B	517	8	28	58	1	5	4	0	1	20	1	1	0	2	0	0	0	10	139	26.89%
148	258	San Miguel Ahuehuetitlán	1320	C01	516	164	98	3	1	67	0	2	0	17	0	4	0	2	0	0	0	18	376	72.87%
149	258	San Miguel Ahuehuetitlán	1320	C02	516	112	135	12	0	60	0	0	0	21	0	1	0	3	0	0	4	3	351	68.02%
150	258	San Miguel Ahuehuetitlán	1321	B	334	122	143	8	0	67	1	0	0	21	0	0	0	0	0	0	0	3	365	100.00%
151	260	San Miguel Amatitlán	1324	B	455	96	88	24	1	5	0	0	0	4	0	4	0	3	0	0	0	6	231	50.77%
152	260	San Miguel Amatitlán	1324	C01	454	203	81	3	0	64	0	0	0	10	0	2	4	0	0	0	0	6	373	82.16%
153	260	San Miguel Amatitlán	1325	B	477	185	68	3	0	82	1	2	1	10	0	0	0	0	0	0	0	9	361	75.68%
154	260	San Miguel Amatitlán	1325	C01	476	115	72	17	1	43	0	2	1	27	1	6	0	0	0	0	0	8	293	61.55%
155	260	San Miguel Amatitlán	1326	B	506	132	48	10	2	52	1	4	1	18	0	4	0	0	0	0	0	12	284	56.13%
156	260	San Miguel Amatitlán	1326	C01	506	127	152	12	2	72	1	3	0	7	0	0	0	0	0	0	0	5	381	75.30%
157	260	San Miguel Amatitlán	1327	B	462	111	140	31	0	49	1	0	0	24	0	1	0	0	0	0	0	12	369	79.87%
158	260	San Miguel Amatitlán	1327	E01	182	159	54	7	1	49	1	2	1	24	0	0	0	1	0	0	0	8	307	100.00%
159	260	San Miguel Amatitlán	1328	B	152	86	28	0	0	35	0	0	0	1	0	0	0	0	0	0	0	6	156	100.00%
160	260	San Miguel Amatitlán	1329	B	245	29	44	15	1	15	0	0	0	7	0	0	0	0	0	0	0	6	117	47.76%
161	260	San Miguel Amatitlán	1330	B	302	62	56	3	0	39	0	0	0	0	0	0	0	0	0	0	0	3	163	53.97%
162	260	San Miguel Amatitlán	1331	B	537	142	63	4	1	14	0	1	0	1	0	1	0	0	0	0	0	3	230	42.83%
163	260	San Miguel Amatitlán	1332	B	147	40	91	109	0	137	0	0	0	4	0	0	0	0	0	0	0	5	386	100.00%
164	288	San Nicolás Hidalgo	1418	B	393	31	34	2	2	0	0	0	0	4	0	0	0	0	0	0	0	3	76	19.34%
165	288	San Nicolás Hidalgo	1418	C01	393	3	76	105	3	7	2	7	9	48	1	0	0	0	0	0	0	13	274	69.72%
166	335	San Pedro y San Pablo Tequixtepec	1594	B	441	4	53	137	1	4	2	5	2	61	2	2	0	2	1	0	0	11	287	65.08%
167	335	San Pedro y San Pablo Tequixtepec	1595	B	125	27	75	25	4	27	2	3	0	28	3	2	0	0	0	0	0	4	200	160.00%
168	335	San Pedro y San Pablo Tequixtepec	1596	B	196	11	27	7	0	3	0	1	0	15	0	0	0	0	0	0	0	1	65	33.16%
169	335	San Pedro y San Pablo Tequixtepec	1597	B	132	6	37	5	3	4	0	0	4	29	0	0	0	1	0	0	0	5	94	71.21%
170	335	San Pedro y San Pablo Tequixtepec	1598	B	190	7	25	12	0	1	0	4	1	29	0	2	0	0	0	0	0	3	84	44.21%



No	Cve	Municipio	Sección	Casilla	Lista Nominal	PAN	PRI	PRD	PVEM	PT	PUP	PNA	PSD	MORENA	PRS	PAN PRD	PRI PVEM NA	PRI PVEM NA	PVEM NA	CNR	Votos Nulos	Total Votos	Participación	
171	335	San Pedro y San Pablo Tequixtepec	1599	B	90	3	27	18	4	4	1	6	2	32	0	0	1	0	1	0	0	5	104	100.00%
172	335	San Pedro y San Pablo Tequixtepec	1600	B	258	0	32	9	0	0	0	0	0	7	0	0	0	2	0	0	0	2	52	20.16%
173	349	San Simón Zahuatlán	1636	B	710	6	50	47	1	6	2	2	2	10	1	2	0	1	0	0	0	3	133	18.73%
174	349	San Simón Zahuatlán	1636	C01	710	3	186	119	4	1	2	2	1	4	0	5	0	15	0	0	0	28	370	52.11%
175	349	San Simón Zahuatlán	1636	C02	710	4	165	115	7	5	1	0	0	2	1	3	0	6	0	0	3	13	325	45.77%
176	374	Santa Catarina Zapoquila	1683	B	357	5	161	125	3	6	0	2	0	0	2	5	0	10	0	0	0	16	335	93.84%
177	377	Santa Cruz de Bravo	1690	B	289	3	77	65	4	1	1	1	1	18	0	1	1	1	0	0	0	4	178	61.59%
178	382	Santa Cruz Tacache de Mina	1704	B	464	3	97	30	2	7	0	11	2	12	0	0	0	0	0	0	0	2	166	35.78%
179	382	Santa Cruz Tacache de Mina	1704	C01	463	69	107	90	3	4	0	1	2	39	0	4	0	1	0	0	0	3	323	69.76%
180	382	Santa Cruz Tacache de Mina	1705	B	378	75	94	95	3	1	0	1	0	29	1	2	0	0	0	0	0	3	304	80.42%
181	382	Santa Cruz Tacache de Mina	1705	C01	378	58	123	35	2	2	0	2	0	20	0	3	0	3	0	0	0	6	254	67.20%
182	382	Santa Cruz Tacache de Mina	1706	B	368	54	145	31	0	3	0	1	0	25	0	0	1	1	0	0	0	6	267	72.55%
183	401	Santa María Camotlán	1787	B	696	10	94	64	1	0	0	0	1	51	0	0	0	1	0	0	0	6	228	32.76%
184	401	Santa María Camotlán	1788	B	700	16	170	119	6	7	1	0	1	50	2	3	0	3	1	0	0	4	383	54.71%
185	456	Santiago Ayuquillilla	1971	B	674	5	136	131	11	17	2	3	2	37	1	3	0	2	0	0	0	11	361	53.56%
186	456	Santiago Ayuquillilla	1971	C01	674	142	192	11	2	7	0	2	1	33	2	0	0	5	0	0	0	11	408	60.53%
187	456	Santiago Ayuquillilla	1972	B	474	220	143	5	1	2	2	1	0	19	0	3	0	7	0	0	0	10	413	87.13%
188	459	Villa de Santiago Chazumba	1978	B	493	74	123	19	3	13	1	0	0	10	1	0	0	1	0	0	0	9	254	51.52%
189	459	Villa de Santiago Chazumba	1978	C01	493	2	122	110	4	2	2	0	1	87	0	1	2	1	0	0	0	6	340	68.97%
190	459	Villa de Santiago Chazumba	1979	B	692	4	150	83	7	3	4	1	3	77	1	2	0	2	0	0	0	10	347	50.14%
191	459	Villa de Santiago Chazumba	1980	B	323	10	202	147	4	3	0	3	1	101	2	0	2	0	0	0	0	7	482	100.00%
192	459	Villa de Santiago Chazumba	1981	B	194	2	83	71	1	1	0	2	3	67	2	0	0	0	0	0	0	6	238	100.00%
193	459	Villa de Santiago Chazumba	1982	B	293	2	64	32	4	0	0	0	0	7	1	0	0	0	0	0	0	7	117	39.93%
194	459	Villa de Santiago Chazumba	1983	B	191	1	62	84	1	1	0	0	1	37	0	0	0	0	0	0	0	9	196	100.00%
195	459	Villa de Santiago Chazumba	1984	B	107	2	57	36	2	1	0	1	0	38	1	2	0	0	0	0	0	3	143	100.00%
196	459	Villa de Santiago Chazumba	1985	B	233	0	8	3	0	0	0	1	4	63	0	0	0	0	0	0	0	5	84	36.05%
197	459	Villa de Santiago Chazumba	1986	B	294	2	19	8	1	2	2	6	8	122	1	0	0	0	0	0	0	6	177	60.20%
198	462	Santiago del Rio	1993	B	350	37	89	33	2	3	0	1	2	36	0	0	1	1	0	0	0	6	211	60.29%
199	462	Santiago del Rio	1994	B	190	3	75	45	1	4	0	4	2	42	1	0	0	0	0	1	0	6	184	96.84%
200	463	Santiago Huajolotitlán	1995	B	615	5	47	14	2	9	3	1	0	8	2	0	0	0	0	0	0	4	95	15.45%
201	463	Santiago Huajolotitlán	1995	C01	614	92	131	76	9	8	1	0	1	63	0	3	0	0	0	0	0	7	391	63.68%
202	463	Santiago Huajolotitlán	1995	C02	614	95	123	62	12	16	1	3	3	100	1	4	0	4	0	0	1	7	432	70.36%
203	463	Santiago Huajolotitlán	1996	B	377	85	137	55	4	13	4	3	2	83	0	5	0	0	0	0	0	11	402	100.00%
204	463	Santiago Huajolotitlán	1997	B	406	37	66	47	3	8	1	2	0	57	0	2	0	0	0	0	0	7	230	56.65%



No	Cve	Municipio	Sección	Casilla	Lista Nominal	PAN	PRI	PRD	PVEM	PT	PUP	PNA	PSD	MORENA	PRS	PAN PRD	PRI PVEM NA	PRI PVEM NA	PRI NA	PVEM NA	CNR	Votos Nulos	Total Votos	Participación
205	463	Santiago Huajolotitlán	1998	B	701	43	93	5	16	4	1	0	1	29	2	1	0	3	0	0	0	12	210	29.96%
206	477	Santiago Miltepec	2070	B	305	44	284	97	14	3	0	1	2	15	2	1	0	1	0	0	0	12	476	100.00%
207	486	Santiago Tamazola	2117	B	376	7	82	28	2	1	0	1	0	21	1	2	0	0	0	0	0	3	148	39.36%
208	486	Santiago Tamazola	2117	C01	376	19	113	77	2	14	1	0	0	6	0	2	0	5	0	0	0	5	244	64.89%
209	486	Santiago Tamazola	2118	B	411	11	132	71	1	5	0	0	1	6	0	2	1	4	0	0	0	9	243	59.12%
210	486	Santiago Tamazola	2118	C01	411	36	150	58	0	6	2	1	0	12	1	2	0	5	0	0	0	11	284	69.10%
211	486	Santiago Tamazola	2119	B	379	37	150	55	0	9	0	2	0	8	0	2	3	2	0	0	0	8	276	72.82%
212	486	Santiago Tamazola	2120	B	254	30	166	31	0	1	0	0	0	1	0	1	0	1	0	0	0	2	233	91.73%
213	486	Santiago Tamazola	2121	B	341	3	63	76	0	4	0	0	0	2	0	2	0	1	0	0	0	3	154	45.16%
214	486	Santiago Tamazola	2122	B	535	4	79	95	1	11	0	0	18	9	0	1	0	0	0	0	0	8	226	42.24%
215	502	Santiago Yucuyachi	2165	B	464	2	190	137	2	10	0	3	2	32	0	1	0	1	0	0	0	5	385	82.97%
216	502	Santiago Yucuyachi	2166	B	386	2	41	21	0	9	0	1	1	9	1	1	0	0	0	0	0	6	92	23.83%
217	520	Santo Domingo Tonalá	2237	B	649	1	31	20	2	3	0	1	0	14	0	0	0	0	0	0	0	4	76	11.71%
218	520	Santo Domingo Tonalá	2238	B	739	5	130	75	7	116	0	0	4	36	1	1	0	0	0	0	0	9	384	51.96%
219	520	Santo Domingo Tonalá	2239	B	419	9	157	206	6	22	1	1	2	66	2	5	0	0	0	0	0	25	502	100.00%
220	520	Santo Domingo Tonalá	2239	C01	419	6	98	101	3	18	1	2	0	45	5	1	0	0	0	0	0	12	292	69.69%
221	520	Santo Domingo Tonalá	2240	B	663	1	91	88	4	38	0	0	0	47	1	2	1	3	0	0	0	21	297	44.80%
222	520	Santo Domingo Tonalá	2241	B	147	0	147	168	0	25	0	0	0	7	0	0	1	4	0	0	0	15	367	100.00%
223	520	Santo Domingo Tonalá	2242	B	630	0	23	29	5	6	0	2	2	2	0	0	0	0	0	0	0	10	79	12.54%
224	520	Santo Domingo Tonalá	2242	C01	630	3	44	63	3	124	2	0	2	13	1	0	0	0	0	0	0	21	276	43.81%
225	520	Santo Domingo Tonalá	2242	C02	630	2	38	54	2	108	0	1	3	24	0	1	0	0	0	0	0	20	253	40.16%
226	520	Santo Domingo Tonalá	2243	B	491	1	42	51	0	117	2	3	2	12	2	1	0	0	0	0	0	25	258	52.55%
227	520	Santo Domingo Tonalá	2243	C01	491	4	70	34	2	91	2	2	2	37	0	0	0	0	0	0	0	17	261	53.16%
228	533	Santos Reyes Yucuná	2274	B	734	3	77	31	0	100	1	1	1	51	3	0	0	1	0	0	0	9	278	37.87%
229	534	Silacayoápam	2275	B	647	3	115	46	5	7	0	0	2	12	0	3	0	1	0	0	0	9	203	31.38%
230	534	Silacayoápam	2275	C01	646	4	183	170	4	17	0	0	2	23	1	1	0	1	0	0	0	8	414	64.09%
231	534	Silacayoápam	2276	B	547	0	191	185	0	21	0	0	1	28	0	2	1	3	0	0	0	5	437	79.89%
232	534	Silacayoápam	2276	C01	547	3	147	121	0	16	1	3	1	41	0	1	0	2	1	0	0	11	348	63.62%
233	534	Silacayoápam	2277	B	320	6	187	161	1	9	0	1	0	32	0	2	0	3	0	0	0	5	407	100.00%
234	534	Silacayoápam	2278	B	344	2	118	27	0	2	0	0	0	13	0	0	0	2	0	0	0	9	173	50.29%
235	534	Silacayoápam	2279	B	374	8	27	64	1	7	0	0	1	18	0	0	0	0	0	0	0	5	131	35.03%
236	534	Silacayoápam	2280	B	108	4	18	72	0	4	1	1	1	62	0	0	0	0	0	0	0	8	171	100.00%
237	534	Silacayoápam	2281	B	317	3	22	36	0	1	0	0	0	4	0	0	0	0	0	0	0	1	67	21.14%
238	534	Silacayoápam	2282	B	269	1	35	29	1	5	1	0	0	17	0	1	0	0	0	0	0	9	99	36.80%



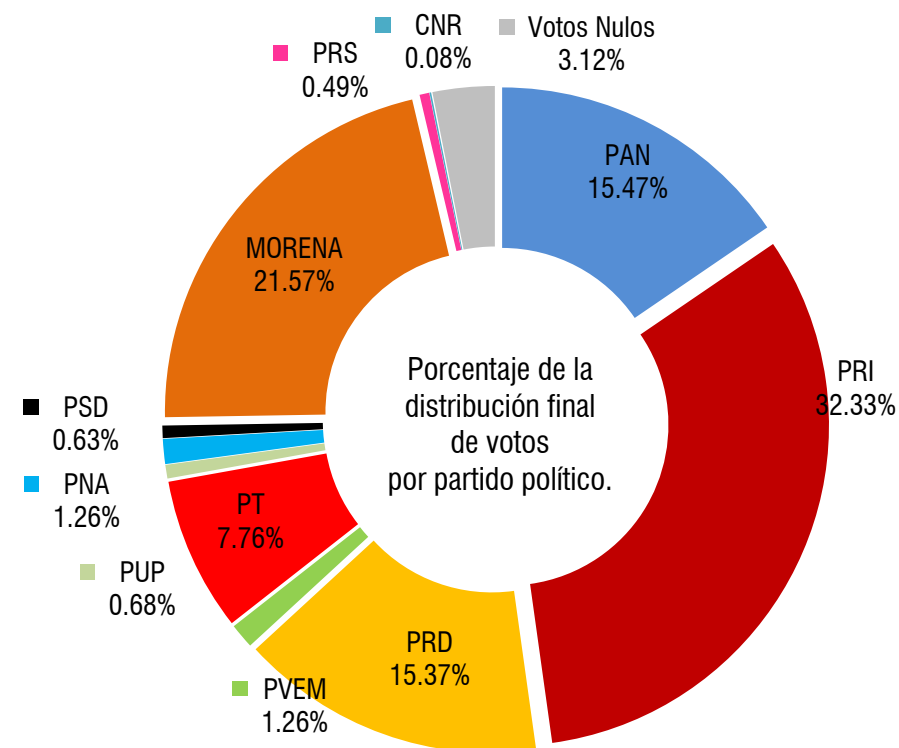
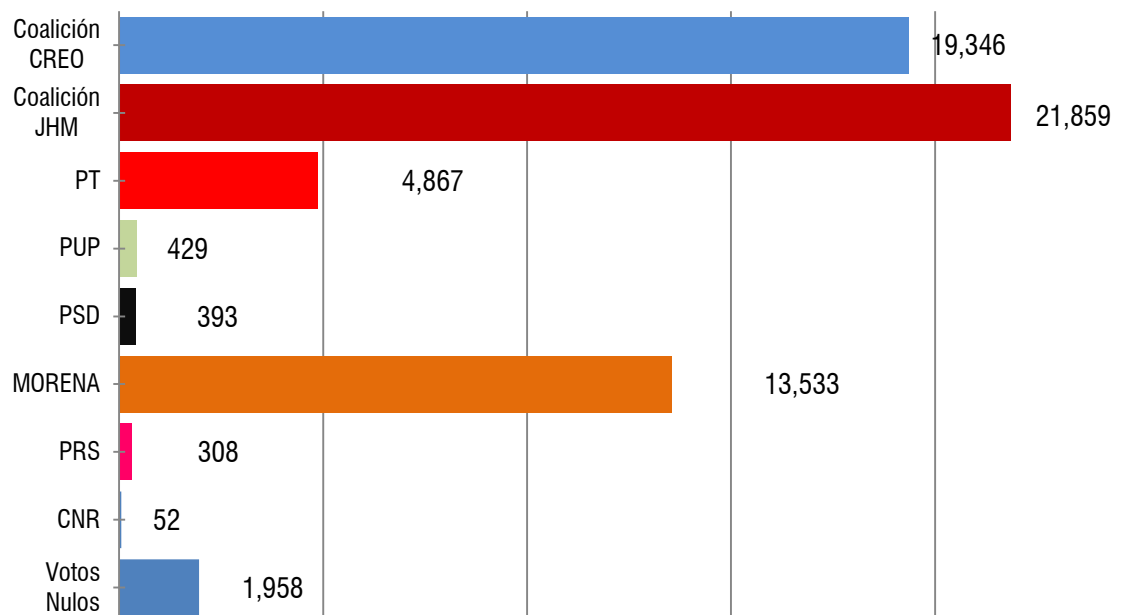
No	Cve	Municipio	Sección	Casilla	Lista Nominal	PAN	PRI	PRD	PVEM	PT	PUP	PNA	PSD	MORENA	PRS	PAN PRD	PRI PVEM NA	PRI PVEM NA	PRI NA	PVEM NA	CNR	Votos Nulos	Total Votos	Participación
239	534	Silacayoápam	2283	B	182	3	41	53	3	5	0	0	1	12	2	0	0	0	0	0	0	8	128	70.33%
240	534	Silacayoápam	2284	B	228	1	69	24	0	4	0	0	0	6	0	0	0	4	0	0	0	1	109	47.81%
241	534	Silacayoápam	2285	B	288	4	43	45	0	12	0	0	0	34	2	0	0	0	0	0	0	12	152	52.78%
242	534	Silacayoápam	2286	B	203	2	66	37	1	2	1	0	1	10	0	0	0	0	0	0	0	5	125	61.58%
243	534	Silacayoápam	2287	B	150	1	34	39	2	4	0	0	2	24	0	0	0	1	0	0	0	2	109	72.67%
244	534	Silacayoápam	2288	B	102	0	34	40	0	9	0	0	0	0	0	0	0	1	0	0	0	8	92	90.20%
245	534	Silacayoápam	2289	B	236	6	19	17	0	1	0	1	0	2	0	0	0	0	0	0	0	9	55	23.31%
246	568	Zapotitlán Lagunas	2432	B	532	1	14	76	0	2	0	0	0	14	0	1	0	0	0	0	0	7	115	21.62%
247	568	Zapotitlán Lagunas	2432	C01	532	33	59	3	1	189	2	1	1	14	0	0	0	2	0	0	0	14	319	59.96%
248	568	Zapotitlán Lagunas	2433	B	713	36	102	9	3	141	0	1	1	22	1	5	0	0	0	0	0	25	346	48.53%
249	568	Zapotitlán Lagunas	2434	B	532	49	223	3	4	158	2	0	0	14	0	0	0	5	1	0	0	23	482	90.60%
250	569	Zapotitlán Lagunas	2435	B	631	14	52	5	1	144	1	3	3	33	0	1	0	1	0	0	0	21	279	44.22%
251	569	Zapotitlán Lagunas	2435	C01	631	5	87	15	10	2	1	3	2	28	0	1	0	1	0	1	0	6	162	25.67%
			157	251	118,506	9,488	20,107	9,427	617	4,867	429	764	393	13,533	308	431	44	308	14	5	52	1,958	62,745	52.95%

Distribución final de votos a Partidos Políticos	PAN	PRI	PRD	PVEM	PT	PUP	PNA	PSD	MORENA	PRS	CNR	Votos Nulos	Total Votos
	9,704	20,283	9,642	788	4,867	429	788	393	13,533	308	52	1,958	62,745

Votación total emitida para los candidatos de las coaliciones y los partidos políticos	Coalición CREO	Coalición JHM	PT	PUP	PSD	MORENA	PRS	CNR	Votos Nulos	Total Votos
	19,346	21,859	4,867	429	393	13,533	308	52	1,958	62,745
	30.83%	34.84%	7.76%	0.68%	0.63%	21.57%	0.49%	0.08%	3.12%	

06 Distrito Electoral Local Heroica Ciudad de Huajuapán de León

Lista Nominal: 118,506
 Votación Total Emitida: 62,745
 % de participación: 52.95%



Votación total emitida para los candidatos de las coaliciones y los partidos políticos.

CREO. Coalición Con Rumbo y Estabilidad por Oaxaca.

JHM. Coalición Juntos Hacemos Más.

Distribución final de votos a Partidos Políticos	PAN	PRI	PRD	PVEM	PT	PUP	PNA	PSD	MORENA	PRS	CNR	Votos Nulos	Total Votos
	9,704	20,283	9,642	788	4,867	429	788	393	13,533	308	52	1,958	62,745

Votación total emitida para los candidatos de las coaliciones y los partidos políticos	Coalición CREO	Coalición JHM	PT	PUP	PSD	MORENA	PRS	CNR	Votos Nulos	Total Votos
	19,346	21,859	4,867	429	393	13,533	308	52	1,958	62,745
Porcentaje de votación respecto a la votación total en el Distrito	30.83%	34.84%	7.76%	0.68%	0.63%	21.57%	0.49%	0.08%	3.12%	

07 Distrito Electoral Local Putla Villa de Guerrero

No	CVE	Municipio	Sección	Casilla	Lista Nominal	PAN	PRI	PRD	PVEM	PT	PUP	PNA	PSD	MORENA	PRS	PAN PRD	PRI PVEM NA	PRI PVEM	PRI NA	PVEM NA	CNR	Votos Nulos	Total Votos	Participación
1	19	Coicoyán de las Flores	117	B	607	2	71	31	6	90	0	2	2	31	0	0	0	1	0	0	0	12	248	40.86%
2	19	Coicoyán de las Flores	117	C01	606	0	87	31	4	111	2	3	1	26	0	0	0	1	0	0	0	5	271	44.72%
3	19	Coicoyán de las Flores	118	B	282	3	25	33	5	9	9	4	2	24	3	0	0	0	0	0	0	7	124	43.97%
4	19	Coicoyán de las Flores	119	B	489	1	7	11	1	4	4	2	3	15	1	0	0	0	0	0	0	3	52	10.63%
5	19	Coicoyán de las Flores	119	C01	488	0	8	11	0	4	1	1	0	20	1	0	0	0	0	0	0	7	53	10.86%
6	19	Coicoyán de las Flores	119	E01	490	1	4	42	2	6	6	1	4	86	5	0	0	0	0	0	0	9	166	33.88%
7	19	Coicoyán de las Flores	119	E01C01	489	1	1	51	1	9	13	2	6	58	4	1	0	0	0	0	0	7	154	31.49%
8	19	Coicoyán de las Flores	120	B	522	2	4	38	4	6	14	2	3	51	7	1	0	0	0	0	0	9	141	27.01%
9	19	Coicoyán de las Flores	120	C01	522	1	5	40	3	7	7	0	7	32	7	0	0	0	0	0	0	9	118	22.61%
10	19	Coicoyán de las Flores	120	E01	597	1	28	20	3	51	7	8	3	46	0	0	0	3	0	0	0	7	177	29.65%
11	23	Constancia del Rosario	131	B	722	3	37	12	2	17	6	2	10	208	4	0	0	0	0	0	0	15	316	43.77%
12	23	Constancia del Rosario	131	C01	722	1	18	12	1	12	8	3	6	209	0	0	0	1	0	0	0	9	280	38.78%
13	23	Constancia del Rosario	132	B	714	0	0	0	0	0	0	0	0	659	0	0	0	0	0	0	0	0	659	92.30%
14	23	Constancia del Rosario	133	B	259	0	2	1	0	0	9	1	0	167	4	0	0	0	0	0	0	10	194	74.90%
15	23	Constancia del Rosario	133	E01	479	0	0	0	0	3	2	0	2	369	0	0	0	0	0	0	0	2	378	78.91%
16	36	Mesones Hidalgo	198	B	671	3	79	60	9	29	37	1	4	54	2	1	1	1	0	0	0	11	292	43.52%
17	36	Mesones Hidalgo	198	C01	670	7	66	74	25	37	15	2	1	43	2	0	0	0	0	0	0	13	285	42.54%
18	36	Mesones Hidalgo	198	C02	670	5	52	55	14	44	31	5	4	46	0	1	0	0	0	0	0	0	257	38.36%
19	36	Mesones Hidalgo	199	B	313	2	4	31	0	4	10	1	5	58	0	0	0	0	0	0	0	4	119	38.02%
20	36	Mesones Hidalgo	200	B	511	1	10	52	3	11	4	0	1	30	1	1	0	0	0	0	0	5	119	23.29%
21	36	Mesones Hidalgo	200	C01	511	2	18	49	1	3	3	1	3	30	3	0	0	1	0	0	0	7	121	23.68%
22	71	Putla Villa de Guerrero	643	B	640	12	45	38	2	55	0	2	4	188	21	0	0	0	0	0	0	26	393	61.41%
23	71	Putla Villa de Guerrero	643	C01	639	7	34	38	6	45	0	1	5	208	12	1	0	1	0	0	0	19	377	59.00%
24	71	Putla Villa de Guerrero	643	C02	639	8	33	33	5	50	6	1	10	182	18	0	0	2	0	0	0	9	357	55.87%
25	71	Putla Villa de Guerrero	643	E01	231	1	20	2	3	1	1	1	62	5	6	0	0	0	0	0	0	35	137	59.31%
26	71	Putla Villa de Guerrero	644	B	537	5	20	27	4	57	11	2	3	149	11	3	0	2	1	0	0	23	318	59.22%
27	71	Putla Villa de Guerrero	644	C01	537	4	36	31	2	50	5	6	6	131	16	0	0	1	0	0	0	15	303	56.42%
28	71	Putla Villa de Guerrero	644	C02	537	4	28	33	2	75	11	1	8	129	10	0	0	1	0	0	0	17	319	59.40%
29	71	Putla Villa de Guerrero	645	B	576	10	53	38	7	40	11	2	3	172	14	2	0	0	0	0	0	11	363	63.02%
30	71	Putla Villa de Guerrero	645	C01	576	4	39	27	2	75	7	4	3	148	10	1	0	0	0	0	0	10	330	57.29%
31	71	Putla Villa de Guerrero	645	C02	575	12	37	24	3	61	12	1	5	154	17	1	0	1	0	0	0	16	344	59.83%
32	71	Putla Villa de Guerrero	645	C03	575	5	51	28	3	63	6	2	2	142	16	1	0	0	0	1	0	16	336	58.43%
33	71	Putla Villa de Guerrero	646	B	606	8	60	20	10	71	3	1	2	144	20	1	0	1	0	0	0	16	357	58.91%
34	71	Putla Villa de Guerrero	646	C01	605	3	41	29	4	70	3	1	3	156	13	0	0	0	0	0	0	20	343	56.69%
35	71	Putla Villa de Guerrero	646	C02																				
36	71	Putla Villa de Guerrero	646	S01		4	46	25	3	32	3	1	3	125	7	0	1	4	0	0	0	7	261	
37	71	Putla Villa de Guerrero	646	S02		6	32	18	7	35	3	0	2	105	5	1	8	0	0	0	0	10	232	
38	71	Putla Villa de Guerrero	647	B	750	12	58	47	11	72	6	5	3	202	12	1	0	3	0	0	0	14	446	59.47%
39	71	Putla Villa de Guerrero	647	C01	749	13	66	46	4	82	8	4	4	230	12	0	0	2	0	0	0	6	477	63.68%
40	71	Putla Villa de Guerrero	648	B	553	6	42	52	5	48	6	4	5	151	12	1	0	1	0	0	0	11	344	62.21%
41	71	Putla Villa de Guerrero	648	C01	552	11	39	42	5	34	5	1	2	160	9	2	0	1	0	0	0	9	320	57.97%

No	CVE	Municipio	Sección	Casilla	Lista Nominal	PAN	PRI	PRD	PVEM	PT	PUP	PNA	PSD	MORENA	PRS	PAN PRD	PRI PVEM NA	PRI PVEM	PRI NA	PVEM NA	CNR	Votos Nulos	Total Votos	Participación
42	71	Putla Villa de Guerrero	648	E01	586	3	20	34	6	69	12	3	9	147	12	0	0	2	0	0	2	10	329	56.14%
43	71	Putla Villa de Guerrero	648	E01C01	586	6	17	39	10	82	7	3	13	115	12	0	0	2	0	0	0	26	332	56.66%
44	71	Putla Villa de Guerrero	649	B	236	2	36	15	3	17	4	2	9	49	4	0	0	0	0	0	0	26	167	70.76%
45	71	Putla Villa de Guerrero	649	E01	608	2	87	50	3	22	12	2	19	123	12	2	0	2	0	0	0	46	382	62.83%
46	71	Putla Villa de Guerrero	650	B	456	4	63	11	12	13	7	1	25	132	13	0	0	0	0	0	0	21	302	66.23%
47	71	Putla Villa de Guerrero	650	C01	455	4	52	12	13	15	4	5	12	140	14	0	0	2	0	0	0	20	293	64.40%
48	71	Putla Villa de Guerrero	651	B	384	3	50	13	7	22	8	4	48	95	11	0	0	2	0	0	0	36	299	77.86%
49	71	Putla Villa de Guerrero	652	B	601	3	46	24	8	58	1	4	18	184	14	0	0	1	0	0	0	35	396	65.89%
50	71	Putla Villa de Guerrero	653	B	617	0	0	2	1	2	3	2	0	555	3	0	0	0	0	0	0	5	573	92.87%
51	71	Putla Villa de Guerrero	654	B	616	10	80	38	7	51	9	3	16	119	15	1	0	1	0	0	0	19	369	59.90%
52	71	Putla Villa de Guerrero	654	C01	616	4	91	31	13	75	6	2	9	101	11	0	0	2	0	0	0	23	368	59.74%
53	71	Putla Villa de Guerrero	655	B	628	7	36	39	6	68	11	6	7	163	26	1	1	1	1	0	0	21	394	62.74%
54	71	Putla Villa de Guerrero	655	C01	628	3	44	27	4	82	11	9	10	131	31	0	0	0	0	0	0	16	368	58.60%
55	71	Putla Villa de Guerrero	656	B	602	1	27	17	6	43	9	3	12	225	10	0	0	5	0	0	0	24	382	63.46%
56	71	Putla Villa de Guerrero	656	C01	601	3	24	10	3	54	4	7	10	205	8	0	0	2	0	0	0	28	358	59.57%
57	71	Putla Villa de Guerrero	657	B	667	16	46	20	6	49	27	4	3	154	29	2	0	0	0	0	0	20	376	56.37%
58	71	Putla Villa de Guerrero	657	C01	666	4	24	28	5	49	32	7	12	133	28	1	0	1	0	0	0	22	346	51.95%
59	71	Putla Villa de Guerrero	658	B	441	6	38	37	8	33	8	7	13	35	28	1	0	1	0	0	0	26	241	54.65%
60	71	Putla Villa de Guerrero	659	B	462	1	55	10	6	26	23	2	7	126	5	0	1	0	0	0	0	26	288	62.34%
61	71	Putla Villa de Guerrero	659	C01	461	0	70	13	6	13	4	3	8	111	5	0	0	1	0	0	15	0	249	54.01%
62	71	Putla Villa de Guerrero	659	E01	599	4	61	22	7	76	15	1	3	94	39	0	0	0	0	0	0	31	353	58.93%
63	71	Putla Villa de Guerrero	660	B	484	5	134	24	10	7	3	7	16	26	19	0	0	3	0	0	0	33	287	59.30%
64	71	Putla Villa de Guerrero	660	C01	483	0	136	0	13	12	5	7	17	37	16	12	0	4	0	0	0	31	290	60.04%
65	73	La Reforma	663	B	565	0	56	19	21	78	42	2	2	21	0	0	0	10	0	0	0	2	253	44.78%
66	73	La Reforma	663	C01	564	1	99	10	14	54	27	0	1	19	3	0	0	5	0	0	0	3	236	41.84%
67	73	La Reforma	664	B	710	5	85	23	6	42	9	3	1	111	0	0	1	3	0	0	0	4	293	41.27%
68	73	La Reforma	665	B	224	0	17	9	31	25	16	0	4	4	0	0	0	0	0	0	0	1	107	47.77%
69	73	La Reforma	665	E01	291	3	63	17	3	7	43	0	1	44	0	0	0	0	0	0	0	8	189	64.95%
70	85	San Andrés Cabecera Nueva	738	B	418	2	153	17	12	70	0	0	0	32	2	0	0	16	0	0	0	6	310	74.16%
71	85	San Andrés Cabecera Nueva	738	C01	417	3	140	11	11	84	1	0	1	31	0	0	0	14	1	0	0	12	309	74.10%
72	85	San Andrés Cabecera Nueva	739	B	497	2	47	27	8	208	1	0	1	54	0	0	0	2	0	0	0	15	365	73.44%
73	85	San Andrés Cabecera Nueva	740	B	655	3	168	31	14	197	1	2	0	28	2	0	0	8	0	0	0	18	472	72.06%
74	208	San Juan Mixtepec	1193	B	487	0	27	39	3	4	0	4	3	99	2	0	0	0	0	0	0	7	188	38.60%
75	208	San Juan Mixtepec	1194	B	686	3	22	48	0	8	2	1	4	193	7	0	0	0	0	0	0	10	298	43.44%
76	208	San Juan Mixtepec	1195	B	458	4	28	32	7	13	1	0	4	88	5	0	0	0	0	0	0	9	191	41.70%
77	208	San Juan Mixtepec	1195	C01	457	7	16	38	3	10	2	3	7	115	2	3	0	0	0	0	0	11	217	47.48%
78	208	San Juan Mixtepec	1196	B	275	2	21	9	6	10	1	2	8	26	3	3	0	1	0	0	0	18	110	40.00%
79	208	San Juan Mixtepec	1197	B	152	0	30	7	3	1	1	0	2	19	2	0	0	0	0	0	0	6	71	46.71%
80	208	San Juan Mixtepec	1198	B	644	10	31	86	4	6	0	2	7	82	3	5	0	1	0	0	0	9	246	38.20%
81	208	San Juan Mixtepec	1199	B	425	3	12	24	1	6	3	0	4	113	6	0	0	2	0	0	0	5	179	42.12%
82	208	San Juan Mixtepec	1199	C01	424	0	11	15	3	8	1	0	5	116	7	1	0	0	0	0	0	7	174	41.04%

No	CVE	Municipio	Sección	Casilla	Lista Nominal	PAN	PRI	PRD	PVEM	PT	PUP	PNA	PSD	MORENA	PRS	PAN PRD	PRI PVEM NA	PRI PVEM	PRI NA	PVEM NA	CNR	Votos Nulos	Total Votos	Participación
83	208	San Juan Mixtepec	1199	E01	403	3	34	15	4	7	5	3	7	77	4	0	0	1	0	0	0	10	170	42.18%
84	208	San Juan Mixtepec	1200	B	585	1	6	37	2	5	1	3	10	139	8	1	0	1	0	0	0	14	228	38.97%
85	208	San Juan Mixtepec	1201	B	693	1	12	26	3	8	4	6	8	178	7	0	0	0	0	0	0	13	266	38.38%
86	208	San Juan Mixtepec	1202	B	393	3	17	63	3	3	3	8	1	70	2	0	0	0	0	0	0	13	186	47.33%
87	208	San Juan Mixtepec	1202	C01	392	3	19	52	3	4	3	9	4	68	2	0	0	0	0	0	0	13	180	45.92%
88	208	San Juan Mixtepec	1203	B	519	2	86	38	12	7	0	4	4	54	6	0	0	2	0	0	0	16	231	44.51%
89	240	San Martín Itunyoso	1284	B	539	1	83	51	4	24	1	1	2	62	0	0	0	0	0	0	0	11	240	44.53%
90	240	San Martín Itunyoso	1284	C01	538	2	92	50	2	9	4	1	3	52	1	0	0	0	0	0	0	25	241	44.80%
91	240	San Martín Itunyoso	1284	E01	557	3	9	5	0	7	0	4	3	232	0	0	0	0	0	0	0	7	270	48.47%
92	240	San Martín Itunyoso	1284	E02	200	0	18	10	1	16	4	1	4	53	0	0	0	0	0	0	0	7	114	57.00%
93	242	San Martín Peras	1286	B	631	16	26	64	7	23	6	6	5	25	1	0	0	2	0	1	0	16	198	31.38%
94	242	San Martín Peras	1286	C01	630	13	49	40	10	23	1	2	4	35	2	2	0	3	0	0	0	20	204	32.38%
95	242	San Martín Peras	1286	C02	630	12	43	52	11	19	5	3	2	28	0	0	0	5	0	0	0	17	197	31.27%
96	242	San Martín Peras	1287	B	607	11	46	33	18	29	3	12	7	45	0	0	0	0	0	0	0	16	220	36.24%
97	242	San Martín Peras	1287	C01	607	10	44	31	17	29	8	5	3	40	2	1	0	0	0	0	0	18	208	34.27%
98	242	San Martín Peras	1287	C02	607	17	25	36	11	32	6	4	0	33	0	1	0	1	0	0	0	15	181	29.82%
99	242	San Martín Peras	1288	B	549	3	33	53	2	38	2	5	3	21	0	0	0	1	0	0	0	12	173	31.51%
100	242	San Martín Peras	1288	C01	549	6	32	49	9	41	2	2	2	34	1	1	0	0	0	0	0	9	188	34.24%
101	242	San Martín Peras	1289	B	477	5	70	23	9	13	4	8	6	36	2	0	0	0	0	0	0	11	187	39.20%
102	242	San Martín Peras	1289	E01	400	3	6	8	1	28	0	1	1	4	1	0	0	0	0	0	0	7	60	15.00%
103	242	San Martín Peras	1289	E01C01	400	2	8	17	1	26	1	0	0	6	0	0	0	1	0	0	0	1	63	15.75%
104	242	San Martín Peras	1290	B	451	0	195	8	1	20	1	0	0	1	0	0	0	0	0	0	0	6	232	51.44%
105	242	San Martín Peras	1290	C01	451	0	222	10	2	12	0	0	0	7	0	0	0	2	0	0	0	6	261	57.87%
106	242	San Martín Peras	1290	E01	394	10	77	35	4	19	3	3	2	4	1	0	0	1	1	0	0	11	171	43.40%
107	242	San Martín Peras	1290	E01C01	393	4	64	27	5	21	4	2	7	9	1	0	0	4	0	0	0	10	158	40.20%
108	242	San Martín Peras	1290	E02	147	0	0	7	0	125	0	0	0	0	0	0	0	0	0	0	0	0	132	89.80%
109	298	San Pedro Amuzgos	1449	B	708	3	206	185	6	15	1	1	16	70	0	3	0	1	0	0	0	10	517	73.02%
110	298	San Pedro Amuzgos	1449	C01	707	0	238	170	4	16	3	0	14	66	1	2	0	1	0	0	0	9	524	74.12%
111	298	San Pedro Amuzgos	1449	C02	707	3	212	179	4	18	0	1	11	69	0	1	0	1	0	0	0	7	506	71.57%
112	298	San Pedro Amuzgos	1450	B	597	4	156	147	1	21	1	0	6	80	3	0	0	0	0	0	0	6	425	71.19%
113	298	San Pedro Amuzgos	1450	C01	597	2	186	147	1	20	3	1	0	79	1	0	1	1	0	0	0	6	448	75.04%
114	298	San Pedro Amuzgos	1451	B	598	4	201	132	0	14	2	1	11	72	3	0	0	1	0	0	0	7	448	74.92%
115	298	San Pedro Amuzgos	1451	C01	597	2	213	120	0	5	5	0	7	90	0	2	0	0	0	0	0	7	451	75.54%
116	345	San Sebastián Tecomaxtlahuaca	1617	B	672	13	69	68	6	11	1	1	1	77	2	0	0	4	0	0	0	10	263	39.14%
117	345	San Sebastián Tecomaxtlahuaca	1617	C01	672	10	75	38	10	27	2	1	2	86	1	0	0	0	0	0	0	4	256	38.10%
118	345	San Sebastián Tecomaxtlahuaca	1618	B	552	8	89	33	6	21	3	5	5	65	1	0	1	1	0	0	0	8	246	44.57%
119	345	San Sebastián Tecomaxtlahuaca	1618	C01	551	15	83	15	2	30	0	2	1	87	0	0	2	2	0	0	0	5	244	44.28%
120	345	San Sebastián Tecomaxtlahuaca	1619	B	376	12	48	42	4	3	0	3	1	8	2	3	0	1	0	0	0	7	134	35.64%
121	345	San Sebastián Tecomaxtlahuaca	1619	C01	376	5	36	57	3	1	1	0	0	23	3	0	0	4	0	0	0	6	139	36.97%
122	345	San Sebastián Tecomaxtlahuaca	1620	B	341	1	12	41	5	5	3	2	2	20	1	0	0	1	0	0	1	9	103	30.21%
123	345	San Sebastián Tecomaxtlahuaca	1621	B	415	12	47	37	2	12	0	2	2	13	1	0	0	0	0	0	0	7	135	32.53%

No	CVE	Municipio	Sección	Casilla	Lista Nominal	PAN	PRI	PRD	PVEM	PT	PUP	PNA	PSD	MORENA	PRS	PAN PRD	PRI PVEM NA	PRI PVEM	PRI NA	PVEM NA	CNR	Votos Nulos	Total Votos	Participación
124	345	San Sebastián Tecomaxtlahuaca	1622	B	232	6	27	24	3	2	0	2	0	12	1	1	0	0	0	0	0	1	79	34.05%
125	345	San Sebastián Tecomaxtlahuaca	1623	B	337	1	25	125	2	5	10	2	0	17	1	1	0	0	0	0	0	11	200	59.35%
126	345	San Sebastián Tecomaxtlahuaca	1624	B	596	1	25	126	5	17	7	1	1	28	0	0	0	0	0	0	0	25	236	39.60%
127	345	San Sebastián Tecomaxtlahuaca	1624	C01	596	4	26	137	2	6	9	1	7	32	1	0	0	0	0	0	0	15	240	40.27%
128	345	San Sebastián Tecomaxtlahuaca	1625	B	345	2	19	56	2	7	0	0	4	34	0	0	0	0	0	0	0	14	138	40.00%
129	378	Santa Cruz Itundujia	1691	B	510	7	224	78	12	7	1	0	1	56	0	0	0	2	0	0	0	14	402	78.82%
130	378	Santa Cruz Itundujia	1691	C01	510	5	175	97	6	3	1	1	0	77	1	2	0	4	0	0	0	11	383	75.10%
131	378	Santa Cruz Itundujia	1692	B	545	1	242	152	24	5	0	0	1	16	0	1	0	0	0	0	0	9	451	82.75%
132	378	Santa Cruz Itundujia	1693	B	571	0	128	160	3	5	1	1	2	113	0	0	0	4	0	0	0	20	437	76.53%
133	378	Santa Cruz Itundujia	1693	E01	666	2	111	227	7	5	0	0	0	94	0	2	0	3	0	0	0	11	462	69.37%
134	378	Santa Cruz Itundujia	1694	B	389	0	206	24	1	3	1	1	2	31	0	0	0	5	0	0	0	10	284	73.01%
135	378	Santa Cruz Itundujia	1694	C01	389	6	192	38	2	4	0	0	0	39	0	0	0	3	0	0	0	10	294	75.58%
136	378	Santa Cruz Itundujia	1695	B	626	50	202	144	16	14	1	0	1	26	0	4	0	4	0	0	0	16	478	76.36%
137	378	Santa Cruz Itundujia	1695	E01	364	3	239	48	6	4	0	1	0	10	0	0	0	3	0	0	0	6	320	87.91%
138	378	Santa Cruz Itundujia	1696	B	297	1	114	81	28	1	1	0	0	15	1	2	0	0	0	0	0	2	246	82.83%
139	378	Santa Cruz Itundujia	1696	E01	259	7	76	100	6	1	0	2	0	28	0	0	0	1	0	0	0	2	223	86.10%
140	378	Santa Cruz Itundujia	1697	B	439	1	124	129	12	3	1	1	0	20	0	1	0	4	0	0	0	9	305	69.48%
141	378	Santa Cruz Itundujia	1697	C01	438	3	146	131	4	2	0	0	1	27	0	0	0	2	0	0	0	8	324	73.97%
142	378	Santa Cruz Itundujia	1698	B	627	1	177	178	2	5	0	1	0	69	0	4	0	5	0	0	0	11	453	72.25%
143	378	Santa Cruz Itundujia	1698	C01	626	1	207	165	8	4	1	2	0	35	1	0	0	2	0	0	0	12	438	69.97%
144	378	Santa Cruz Itundujia	1698	E01	273	11	87	64	9	1	0	0	0	21	0	0	0	3	0	0	0	2	198	72.53%
145	416	Santa María Ipalapa	1856	B	529	51	45	83	3	3	181	2	0	28	0	4	0	0	0	0	0	15	414	78.26%
146	416	Santa María Ipalapa	1856	C01	528	91	64	83	4	2	107	1	1	34	1	5	0	1	0	0	0	18	412	78.03%
147	416	Santa María Ipalapa	1856	C02	528	80	71	77	1	3	138	0	2	49	0	4	0	2	0	0	0	9	436	82.58%
148	416	Santa María Ipalapa	1857	B	437	6	30	104	1	50	24	2	2	40	0	6	0	0	0	0	0	18	283	64.76%
149	416	Santa María Ipalapa	1857	C01	437	6	21	130	0	40	25	2	1	36	0	8	0	0	0	0	0	29	298	68.19%
150	416	Santa María Ipalapa	1857	E01	94	4	8	51	1	1	11	0	0	0	0	1	0	0	0	0	0	5	82	87.23%
151	416	Santa María Ipalapa	1858	B	511	27	52	97	1	10	92	1	1	22	0	3	0	0	0	0	0	28	334	65.36%
152	416	Santa María Ipalapa	1858	C01	511	13	64	94	0	13	91	2	2	26	1	4	0	0	0	0	0	24	334	65.36%
153	448	Santa María Zacatepec	1940	B	512	6	91	112	1	9	9	2	2	93	1	3	0	6	0	0	0	17	352	68.75%
154	448	Santa María Zacatepec	1940	C01	512	1	86	142	8	13	6	0	0	65	1	1	1	8	0	0	0	17	349	68.16%
155	448	Santa María Zacatepec	1940	C02	511	3	111	113	4	16	7	0	1	67	1	0	0	7	0	0	0	6	336	65.75%
156	448	Santa María Zacatepec	1941	B	538	1	146	105	6	6	9	0	1	74	1	4	0	2	0	0	0	7	362	67.29%
157	448	Santa María Zacatepec	1941	C01	538	3	131	100	4	9	6	1	2	77	3	1	0	7	0	0	0	12	356	66.17%
158	448	Santa María Zacatepec	1941	C02	538	5	151	108	4	3	5	1	0	64	1	0	0	3	0	0	0	7	352	65.43%
159	448	Santa María Zacatepec	1942	B	591	2	150	109	6	9	9	2	4	73	0	2	0	9	0	0	0	22	397	67.17%
160	448	Santa María Zacatepec	1942	C01	590	3	154	105	4	14	12	3	0	65	1	1	0	9	0	0	0	15	386	65.42%
161	448	Santa María Zacatepec	1942	C02	590	1	135	121	6	12	11	2	1	81	2	0	1	7	0	0	0	14	394	66.78%
162	448	Santa María Zacatepec	1943	B	589	3	119	59	96	9	1	0	1	106	1	1	0	5	0	0	0	3	404	68.59%
163	448	Santa María Zacatepec	1943	E01	578	5	73	47	20	23	31	2	3	162	3	0	0	2	0	0	0	14	385	66.61%
164	448	Santa María Zacatepec	1944	B	537	4	121	93	15	7	10	3	3	78	1	0	0	5	0	0	0	10	350	65.18%

No	CVE	Municipio	Sección	Casilla	Lista Nominal	PAN	PRI	PRD	PVEM	PT	PUP	PNA	PSD	MORENA	PRS	PAN PRD	PRI PVEM NA	PRI PVEM	PRI NA	PVEM NA	CNR	Votos Nulos	Total Votos	Participación										
165	448	Santa María Zacatepec	1944	C01	536	0	108	119	24	12	4	0	1	58	2	0	0	4	0	0	0	16	348	64.93%										
166	448	Santa María Zacatepec	1945	B	739	4	141	105	66	10	8	2	2	102	2	0	0	5	0	0	0	18	465	62.92%										
167	448	Santa María Zacatepec	1946	B	632	2	122	128	56	5	42	0	1	33	0	0	1	11	0	0	0	9	410	64.87%										
168	448	Santa María Zacatepec	1946	C01	631	2	101	133	75	5	50	0	0	39	0	2	0	4	0	0	0	12	423	67.04%										
169	448	Santa María Zacatepec	1947	B	580	2	117	95	5	4	26	1	2	49	0	0	0	1	0	0	0	9	311	53.62%										
170	448	Santa María Zacatepec	1947	C01	580	3	111	87	6	3	37	2	2	49	1	1	0	1	0	0	0	9	312	53.79%										
171	448	Santa María Zacatepec	1948	B	469	3	146	96	1	2	3	3	3	73	0	0	0	3	0	0	0	9	342	72.92%										
172	448	Santa María Zacatepec	1948	E01	204	0	136	12	0	0	0	0	0	3	0	0	0	4	0	0	0	1	156	76.47%										
173	448	Santa María Zacatepec	1949	B	647	1	274	44	5	3	4	0	1	51	0	0	0	7	0	0	0	7	397	61.36%										
174	470	Santiago Juxtlahuaca	2033	B	529	20	109	24	4	20	2	2	5	127	2	1	0	0	0	0	0	9	325	61.44%										
175	470	Santiago Juxtlahuaca	2033	C01	529	14	119	18	2	12	5	2	8	103	1	0	0	2	0	0	0	9	295	55.77%										
176	470	Santiago Juxtlahuaca	2033	C02	529	11	112	15	3	20	2	1	12	116	0	1	0	4	0	0	0	5	302	57.09%										
177	470	Santiago Juxtlahuaca	2033	S01		15	76	17	4	23	4	2	18	309	4	0	0	0	0	1	0	13	486											
178	470	Santiago Juxtlahuaca	2033	S02		Casilla no instalada el día de la Jornada Electoral																												
179	470	Santiago Juxtlahuaca	2034	B	619	10	112	27	4	23	2	3	7	126	5	1	0	0	0	0	1	18	339	54.77%										
180	470	Santiago Juxtlahuaca	2034	C01	619	12	98	22	8	15	4	3	5	124	3	2	0	0	0	0	0	4	300	48.47%										
181	470	Santiago Juxtlahuaca	2034	C02	619	15	105	17	6	19	8	0	2	115	2	0	0	0	0	0	0	15	304	49.11%										
182	470	Santiago Juxtlahuaca	2034	C03	618	12	115	20	4	20	6	2	11	136	2	0	0	1	0	0	0	9	338	54.69%										
183	470	Santiago Juxtlahuaca	2035	B	627	12	191	26	5	22	2	2	5	171	1	0	0	3	0	0	0	7	447	71.29%										
184	470	Santiago Juxtlahuaca	2035	C01	627	14	154	39	1	18	5	3	4	138	3	1	0	1	0	0	0	14	395	63.00%										
185	470	Santiago Juxtlahuaca	2035	C02	627	9	159	18	2	21	2	1	3	152	1	0	1	3	0	0	0	15	387	61.72%										
186	470	Santiago Juxtlahuaca	2036	B	622	16	158	31	5	18	4	0	4	114	3	3	0	4	0	0	0	13	373	59.97%										
187	470	Santiago Juxtlahuaca	2036	C01	622	9	137	27	9	16	3	1	4	131	4	3	1	2	0	0	0	4	351	56.43%										
188	470	Santiago Juxtlahuaca	2036	C02	621	11	143	28	3	25	3	2	5	119	3	0	0	1	0	0	0	8	351	56.52%										
189	470	Santiago Juxtlahuaca	2037	B	502	2	69	17	1	28	0	1	7	100	0	1	1	0	0	0	0	16	243	48.41%										
190	470	Santiago Juxtlahuaca	2037	C01	501	11	59	10	9	18	0	1	12	88	4	0	0	0	0	0	0	15	227	45.31%										
191	470	Santiago Juxtlahuaca	2038	B	606	20	52	20	1	9	9	6	8	109	5	0	0	1	0	0	0	16	256	42.24%										
192	470	Santiago Juxtlahuaca	2039	B	668	9	63	61	5	19	10	2	5	139	3	0	0	0	0	0	0	20	336	50.30%										
193	470	Santiago Juxtlahuaca	2039	E01	525	7	82	25	5	25	2	0	5	105	1	0	0	3	0	0	0	13	273	52.00%										
194	470	Santiago Juxtlahuaca	2039	E02	111	20	15	4	2	2	0	2	4	40	4	4	0	0	0	0	0	13	110	99.10%										
195	470	Santiago Juxtlahuaca	2040	B	723	19	150	51	4	17	5	2	9	127	1	1	0	5	0	0	0	9	400	55.33%										
196	470	Santiago Juxtlahuaca	2041	B	399	7	57	16	8	10	6	2	9	66	1	1	0	0	0	0	0	17	200	50.13%										
197	470	Santiago Juxtlahuaca	2041	C01	399	5	65	12	1	11	1	1	12	64	227	7	2	0	1	0	0	15	424	100.00%										
198	470	Santiago Juxtlahuaca	2042	B	619	14	159	57	5	24	6	1	24	104	1	0	0	1	0	0	0	19	415	67.04%										
199	470	Santiago Juxtlahuaca	2042	C01	619	19	133	60	8	21	5	2	30	92	2	0	0	0	0	0	0	27	399	64.46%										
200	470	Santiago Juxtlahuaca	2042	C02	619	17	120	52	5	15	7	3	22	114	4	0	0	2	0	0	0	19	380	61.39%										
201	470	Santiago Juxtlahuaca	2043	B	678	5	84	7	6	14	12	7	17	170	5	0	0	0	0	0	0	26	353	52.06%										
202	470	Santiago Juxtlahuaca	2043	E01	680	2	72	11	4	4	7	3	13	155	9	0	0	0	0	0	0	22	302	44.41%										
203	470	Santiago Juxtlahuaca	2044	B	611	23	147	38	7	22	2	2	26	76	0	1	0	0	0	0	0	17	361	59.08%										
204	470	Santiago Juxtlahuaca	2045	B	653	7	172	35	11	3	4	7	0	145	9	0	0	6	0	0	0	30	429	65.70%										
205	470	Santiago Juxtlahuaca	2045	E01	352	8	44	6	2	5	2	2	36	83	3	0	0	0	0	0	0	23	214	60.80%										



No	CVE	Municipio	Sección	Casilla	Lista Nominal	PAN	PRI	PRD	PVEM	PT	PUP	PNA	PSD	MORENA	PRS	PAN PRD	PRI PVEM NA	PRI PVEM	PRI NA	PVEM NA	CNR	Votos Nulos	Total Votos	Participación	
206	470	Santiago Juxtlahuaca	2046	B	317	0	15	1	1	0	3	0	1	215	7	0	0	0	0	0	0	0	11	254	80.13%
207	470	Santiago Juxtlahuaca	2046	E01	433	0	4	0	0	0	0	1	1	413	0	0	0	0	0	0	0	0	5	424	97.92%
208	470	Santiago Juxtlahuaca	2046	E02	516	1	411	0	23	14	4	0	3	21	3	0	0	0	0	0	0	0	5	485	93.99%
209	470	Santiago Juxtlahuaca	2047	B	498	0	357	4	8	1	1	0	0	40	1	0	0	0	0	0	0	0	3	415	83.33%
210	470	Santiago Juxtlahuaca	2047	E01	508	0	2	2	0	2	0	0	3	517	6	0	0	0	0	0	0	0	0	532	100.00%
211	470	Santiago Juxtlahuaca	2047	E02	301	0	35	228	0	4	0	0	0	0	0	0	0	0	0	0	0	0	12	279	92.69%
212	470	Santiago Juxtlahuaca	2048	B	429	2	2	1	0	0	3	0	1	301	4	0	0	0	0	0	0	0	4	318	74.13%
213	470	Santiago Juxtlahuaca	2048	C01	429	0	4	1	0	0	1	1	2	261	5	0	0	0	0	0	0	0	2	277	64.57%
214	470	Santiago Juxtlahuaca	2048	E01	547	0	2	1	0	1	2	0	4	417	25	0	0	0	0	0	0	0	8	460	84.10%
215	470	Santiago Juxtlahuaca	2049	B	633	1	2	0	0	0	4	0	1	376	12	0	0	0	0	0	0	0	11	407	64.30%
216	470	Santiago Juxtlahuaca	2453	B	231	0	20	6	0	3	1	0	2	104	4	0	0	0	0	0	0	0	6	146	63.20%
			102	216	110,018	1,308	16,743	10,489	1,437	4,990	1,728	424	1,128	20,235	1,163	161	25	361	5	3	19	2,655	62,874	57.15%	

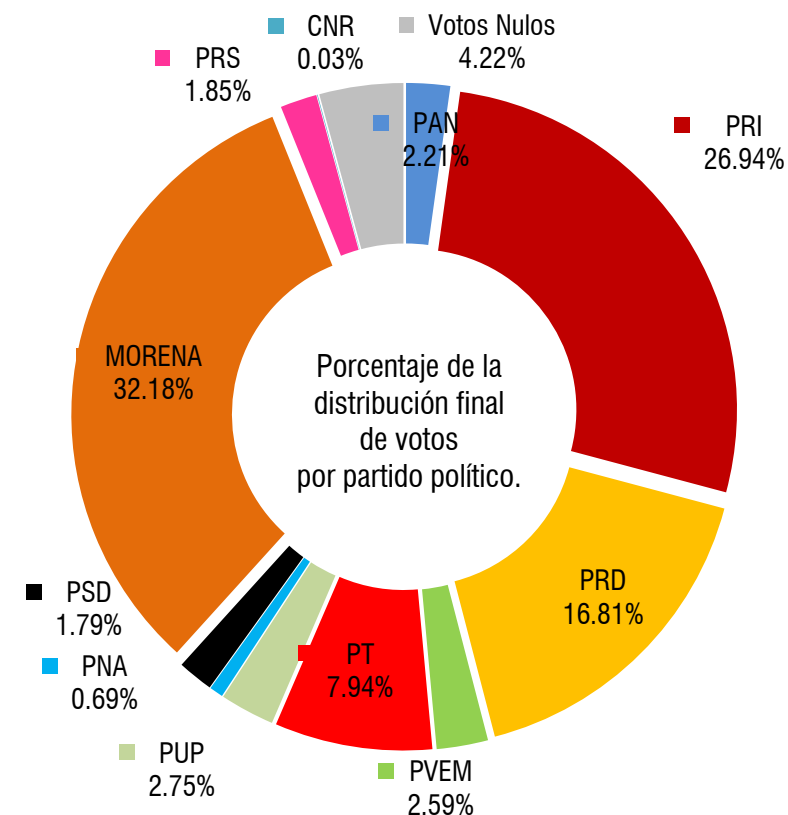
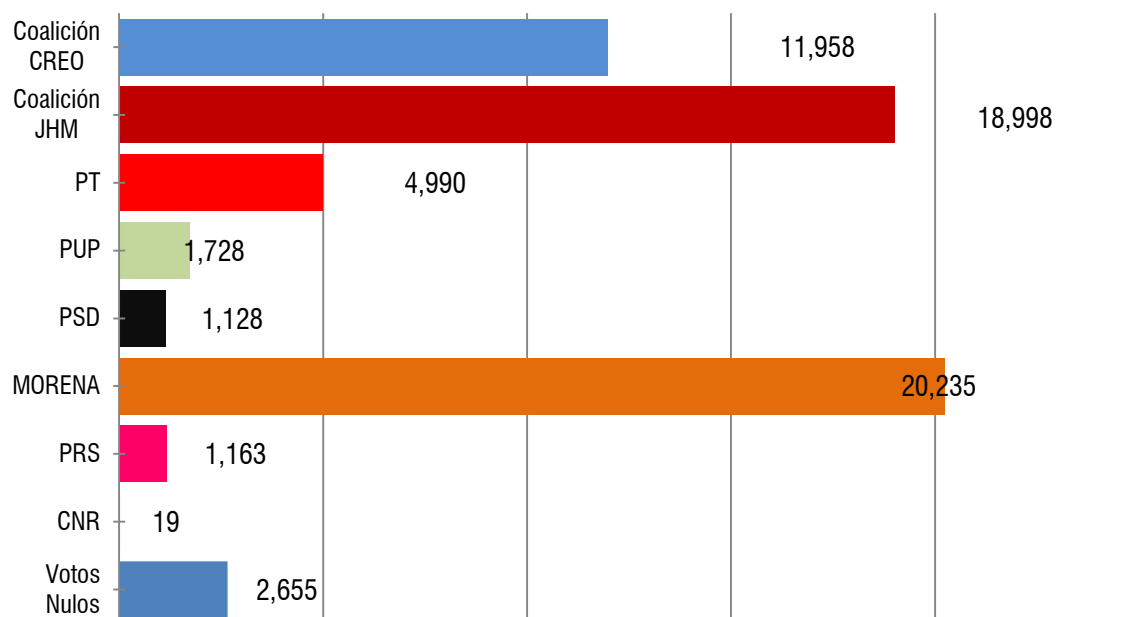
Distribución final de votos a Partidos Políticos	PAN	PRI	PRD	PVEM	PT	PUP	PNA	PSD	MORENA	PRS	CNR	Votos Nulos	Total Votos
	1,388	16,936	10,570	1,627	4,990	1,728	435	1,128	20,235	1,163	19	2,655	62,874

Votación total emitida para los candidatos de las coaliciones y los partidos políticos	Coalición CREO	Coalición JHM	PT	PUP	PSD	MORENA	PRS	CNR	Votos Nulos	Total Votos
	11,958	18,998	4,990	1,728	1,128	20,235	1,163	19	2,655	62,874
	19.02%	30.22%	7.94%	2.75%	1.79%	32.18%	1.85%	0.03%	4.22%	

Los resultados de la casilla 2046 extraordinaria 1 no se encontraron en el acta circunstanciada por lo tanto no están considerados en la votación total emitida.
 Error aritmético en la resolución.

06 Distrito Electoral Local Heroica Ciudad de Huajuapán de León

Lista Nominal: 110,018
 Votación Total Emitida: 62,874
 % de participación: 57.15%



Votación total emitida para los candidatos de las coaliciones y los partidos políticos.

CREO. Coalición Con Rumbo y Estabilidad por Oaxaca.

JHM. Coalición Juntos Hacemos Más.

Distribución final de votos a Partidos Políticos	PAN	PRI	PRD	PVEM	PT	PUP	PNA	PSD	MORENA	PRS	CNR	Votos Nulos	Total Votos
	1,388	16,936	10,570	1,627	4,990	1,728	435	1,128	20,235	1,163	19	2,655	62,874

Votación total emitida para los candidatos de las coaliciones y los partidos políticos	Coalición CREO	Coalición JHM	PT	PUP	PSD	MORENA	PRS	CNR	Votos Nulos	Total Votos
	11,958	18,998	4,990	1,728	1,128	20,235	1,163	19	2,655	62,874
Porcentaje de votación respecto a la votación total en el Distrito	19.02%	30.22%	7.94%	2.75%	1.79%	32.18%	1.85%	0.03%	4.22%	

08 Distrito Electoral Local **Heroica Ciudad de Tlaxiaco**



No	CVE	Municipio	Sección	Casilla	Lista Nominal	PAN	PRI	PRD	PVEM	PT	PUP	PNA	PSD	MORENA	PRS	PAN PRD	PRI PVEM NA	PRI PVEM	PRI NA	PVEM NA	CNR	Votos Nulos	Total Votos	Participación
1	16	Chalcatongo de Hidalgo	104	B	504	4	87	52	13	41	2	15	7	97	0	2	0	0	1	0	0	17	338	67.06%
2	16	Chalcatongo de Hidalgo	104	C01	504	1	74	43	18	31	4	23	2	111	1	2	4	0	0	0	0	15	329	65.28%
3	16	Chalcatongo de Hidalgo	105	B	580	2	54	50	13	53	13	20	9	132	0	1	0	1	0	1	0	17	366	63.10%
4	16	Chalcatongo de Hidalgo	105	C01	580	5	90	37	7	45	12	22	9	113	3	0	0	1	4	0	0	8	356	61.38%
5	16	Chalcatongo de Hidalgo	106	B	485	7	50	85	10	35	4	32	0	64	1	1	0	1	0	0	0	16	306	63.09%
6	16	Chalcatongo de Hidalgo	106	C01	485	3	51	75	6	32	4	22	4	86	0	0	0	1	0	0	0	10	294	60.62%
7	16	Chalcatongo de Hidalgo	106	S01		6	67	59	34	27	8	12	10	85	1	1	0	6	0	1	0	23	340	
8	16	Chalcatongo de Hidalgo	107	B	535	3	69	51	30	41	4	10	11	90	4	3	0	1	0	1	0	21	339	63.36%
9	16	Chalcatongo de Hidalgo	107	C01	534	3	31	94	17	52	15	13	2	90	3	3	0	1	1	0	0	27	352	65.92%
10	16	Chalcatongo de Hidalgo	108	B	544	5	79	31	35	23	2	53	2	27	0	1	0	3	0	1	0	27	289	53.13%
11	16	Chalcatongo de Hidalgo	109	B	447	0	28	30	30	124	1	11	0	22	0	1	0	3	0	1	0	13	264	59.06%
12	16	Chalcatongo de Hidalgo	109	E01	336	4	45	101	37	44	11	37	6	56	1	1	1	3	0	2	0	15	364	100.00%
13	16	Chalcatongo de Hidalgo	110	B	533	2	9	79	19	16	0	5	3	35	1	1	0	1	0	0	0	11	182	34.15%
14	16	Chalcatongo de Hidalgo	110	E01	282	4	28	34	3	3	3	1	5	30	0	0	0	0	0	0	0	4	115	40.78%
15	40	Ixpantepec Nieves	255	B	416	9	21	29	2	3	2	1	4	27	3	0	0	0	0	0	0	8	109	26.20%
16	40	Ixpantepec Nieves	255	C01	415	1	15	14	0	0	0	1	0	26	1	0	0	0	0	1	0	1	60	14.46%
17	40	Ixpantepec Nieves	256	B	144	3	39	30	1	2	0	1	0	3	1	0	0	0	0	0	0	7	87	60.42%
18	40	Ixpantepec Nieves	257	B	161	3	53	31	8	18	2	5	6	169	6	0	0	4	0	0	0	20	325	100.00%
19	49	Magdalena Peñasco	375	B	562	7	39	122	4	16	1	0	3	13	2	4	0	0	0	0	0	7	218	38.79%
20	49	Magdalena Peñasco	375	E01	350	6	50	46	2	10	5	3	5	64	1	2	0	2	0	0	0	9	205	58.57%
21	49	Magdalena Peñasco	376	B	403	6	52	49	7	10	2	2	6	69	6	3	0	0	0	1	0	13	226	56.08%
22	49	Magdalena Peñasco	376	C01	403	4	19	89	3	18	9	3	2	67	4	0	0	0	0	0	0	10	228	56.58%
23	49	Magdalena Peñasco	377	B	429	2	17	82	5	10	4	1	3	84	2	1	0	0	0	0	0	13	224	52.21%
24	49	Magdalena Peñasco	377	C01	429	2	162	82	3	5	2	1	1	72	0	1	0	0	0	0	0	12	343	79.95%
25	78	San Agustín Atenango	712	B	604	7	153	75	3	3	3	1	1	88	1	0	0	2	0	0	0	15	352	58.28%
26	78	San Agustín Atenango	712	C01	604	2	63	87	0	4	1	0	1	44	0	0	0	0	0	0	0	14	216	35.76%
27	78	San Agustín Atenango	713	B	370	1	19	20	2	2	57	1	2	27	1	1	0	1	0	0	0	3	137	37.03%
28	83	San Agustín Tlacotepec	734	B	287	6	38	47	4	3	48	3	1	31	0	1	1	0	0	0	0	7	190	66.20%
29	83	San Agustín Tlacotepec	735	B	387	3	27	84	1	7	0	0	3	40	0	2	0	0	0	0	0	12	179	46.25%
30	102	San Antonino Monte Verde	772	B	525	9	35	88	5	6	0	2	1	31	1	2	0	0	0	0	0	18	198	37.71%
31	102	San Antonino Monte Verde	772	C01	525	13	34	215	8	30	5	9	5	30	0	1	0	1	0	0	0	17	368	70.10%
32	102	San Antonino Monte Verde	772	E01	659	8	134	108	5	11	2	2	1	2	1	2	0	2	0	0	0	24	302	45.83%
33	102	San Antonino Monte Verde	773	B	573	1	384	3	17	2	3	0	4	2	1	0	0	3	0	0	0	13	433	75.57%
34	102	San Antonino Monte Verde	774	B	576	2	398	2	10	3	0	2	1	1	0	0	0	10	0	0	0	10	439	76.22%
35	102	San Antonino Monte Verde	774	C01	576	2	28	85	2	6	1	0	1	5	0	0	0	0	0	0	0	6	136	23.61%



No	CVE	Municipio	Sección	Casilla	Lista Nominal	PAN	PRI	PRD	PVEM	PT	PUP	PNA	PSD	MORENA	PRS	PAN PRD	PRI PVEM NA	PRI PVEM	PRI NA	PVEM NA	CNR	Votos Nulos	Total Votos	Participación
36	102	San Antonino Monte Verde	774	E01	215	7	91	99	5	17	4	5	2	15	2	2	0	2	2	0	1	13	267	100.00%
37	102	San Antonino Monte Verde	775	B	580	5	120	69	4	11	3	0	4	13	0	1	0	6	0	0	0	16	252	43.45%
38	102	San Antonino Monte Verde	775	C01	579	1	3	35	1	2	0	0	1	5	2	0	0	0	0	0	0	3	53	9.15%
39	107	San Antonio Sinicahua	789	B	384	1	21	42	4	6	3	5	4	52	4	1	0	2	0	1	0	9	155	40.36%
40	107	San Antonio Sinicahua	789	C01	384	4	37	25	4	6	0	1	4	48	2	0	0	0	0	0	0	13	144	37.50%
41	107	San Antonio Sinicahua	789	E01	116	4	5	45	2	4	0	0	0	12	1	5	0	0	0	0	0	4	82	70.69%
42	107	San Antonio Sinicahua	789	E02	126	5	59	19	6	9	1	1	2	32	3	0	0	3	0	0	0	6	146	100.00%
43	118	San Bartolomé Yucuañe	810	B	284	4	14	16	2	12	4	2	3	92	5	1	0	1	0	0	0	8	164	57.75%
44	124	San Cristobal Amoltepec	835	B	420	3	9	16	2	13	1	4	5	114	2	0	0	0	0	0	0	5	174	41.43%
45	124	San Cristobal Amoltepec	835	C01	420	5	17	22	1	7	80	2	0	101	2	2	0	0	0	0	0	18	257	61.19%
46	130	San Esteban Atlatlahuca	847	B	427	1	21	24	7	11	95	1	2	98	1	0	0	0	0	0	0	8	269	63.00%
47	130	San Esteban Atlatlahuca	847	C01	427	13	28	200	8	10	43	1	2	31	1	4	0	0	0	0	0	25	366	85.71%
48	130	San Esteban Atlatlahuca	848	B	531	2	87	37	3	2	64	2	4	44	1	1	0	1	0	0	1	15	264	49.72%
49	130	San Esteban Atlatlahuca	849	B	466	4	37	28	5	4	94	2	4	22	0	0	0	0	0	0	0	8	208	44.64%
50	130	San Esteban Atlatlahuca	849	E01	307	1	1	80	2	9	16	0	0	27	2	0	0	0	0	0	0	7	145	47.23%
51	130	San Esteban Atlatlahuca	850	B	254	1	9	96	2	8	25	3	0	22	1	0	0	0	0	0	0	11	178	70.08%
52	130	San Esteban Atlatlahuca	850	E01	273	3	45	42	1	7	7	0	1	71	4	2	3	0	0	0	0	5	191	69.96%
53	171	San Juan Achiutla	978	B	337	8	126	80	2	7	62	1	5	30	2	2	0	2	0	0	0	29	356	100.00%
54	210	San Juan Ñumí	1205	B	619	5	138	41	5	12	74	1	3	68	1	1	0	0	0	0	0	8	357	57.67%
55	210	San Juan Ñumí	1205	C01	619	3	125	11	5	3	2	1	0	0	0	1	0	2	0	0	0	15	168	27.14%
56	210	San Juan Ñumí	1206	B	463	1	214	7	7	6	3	1	0	8	1	0	0	2	0	0	0	8	258	55.72%
57	210	San Juan Ñumí	1206	E01	737	7	61	34	8	11	2	3	2	25	0	0	0	1	0	0	0	5	159	21.57%
58	210	San Juan Ñumí	1207	B	488	4	27	61	7	3	1	2	1	50	2	1	0	0	0	0	0	5	164	33.61%
59	210	San Juan Ñumí	1207	C01	487	0	136	94	2	8	57	1	2	47	0	0	2	3	1	0	0	2	355	72.90%
60	210	San Juan Ñumí	1208	B	559	3	122	46	7	12	11	3	3	7	0	0	0	1	0	0	0	16	231	41.32%
61	210	San Juan Ñumí	1208	E01	387	1	81	45	3	10	67	2	3	47	0	1	0	1	0	0	0	7	268	69.25%
62	210	San Juan Ñumí	1209	B	504	6	88	20	6	2	2	2	2	92	4	0	0	0	0	1	0	9	234	46.43%
63	218	San Juan Teita	1225	B	428	7	26	22	2	17	2	3	1	121	3	0	0	0	0	0	0	8	212	49.53%
64	239	San Martín Huamelulpan	1283	B	550	1	28	6	1	2	2	1	0	24	0	0	0	3	1	0	0	7	76	13.82%
65	239	San Martín Huamelulpan	1283	E01	221	4	111	11	2	10	15	0	4	65	5	0	1	1	1	0	0	15	245	100.00%
66	250	San Mateo Peñasco	1304	B	492	1	93	14	11	6	15	5	4	84	3	0	3	1	0	0	0	8	248	50.41%
67	250	San Mateo Peñasco	1304	C01	491	8	30	148	6	32	11	8	4	32	4	8	0	1	0	1	0	26	319	64.97%
68	250	San Mateo Peñasco	1305	B	522	3	21	97	5	2	57	1	4	16	2	0	0	0	0	0	0	15	223	42.72%
69	253	San Mateo Sindihui	1314	B	504	2	27	68	1	0	65	2	1	11	0	0	0	0	0	0	0	12	189	37.50%
70	253	San Mateo Sindihui	1314	C01	504	3	33	64	2	3	46	3	5	18	0	0	0	1	0	0	0	9	187	37.10%



No	CVE	Municipio	Sección	Casilla	Lista Nominal	PAN	PRI	PRD	PVEM	PT	PUP	PNA	PSD	MORENA	PRS	PAN PRD	PRI PVEM NA	PRI PVEM	PRI NA	PVEM NA	CNR	Votos Nulos	Total Votos	Participación
71	253	San Mateo Sindihui	1314	C02	503	12	74	41	5	8	2	6	1	31	2	0	0	1	0	0	0	11	194	38.57%
72	257	San Miguel Achiutla	1319	B	550	2	77	47	0	17	51	2	1	96	0	1	2	2	0	0	0	7	305	55.45%
73	268	San Miguel el Grande	1354	B	516	7	49	64	2	26	25	8	0	140	2	4	0	0	0	0	0	16	343	66.47%
74	268	San Miguel el Grande	1355	B	649	4	8	20	3	7	8	6	2	219	3	1	0	0	0	0	0	5	286	44.07%
75	268	San Miguel el Grande	1356	B	524	3	45	50	1	8	10	1	3	150	2	0	0	1	0	0	0	5	279	53.24%
76	268	San Miguel el Grande	1357	B	523	2	38	67	4	55	11	5	1	112	2	1	0	0	0	0	0	19	317	60.61%
77	268	San Miguel el Grande	1358	B	519	10	30	23	1	3	2	2	7	71	0	1	0	1	0	0	0	8	159	30.64%
78	284	San Miguel Tlacotepec	1411	B	454	13	40	30	2	4	2	4	4	53	0	1	0	0	0	0	0	14	167	36.78%
79	284	San Miguel Tlacotepec	1411	C01	453	10	55	47	7	3	2	7	7	114	2	4	1	1	0	0	0	7	267	58.94%
80	284	San Miguel Tlacotepec	1412	B	716	3	43	6	4	2	1	3	4	49	1	0	0	1	0	0	0	3	120	16.76%
81	284	San Miguel Tlacotepec	1413	B	311	9	20	54	4	8	0	2	4	20	1	2	0	1	0	0	0	2	127	40.84%
82	284	San Miguel Tlacotepec	1414	B	526	2	14	31	3	167	117	7	0	12	0	0	0	0	0	0	0	19	372	70.72%
83	295	San Pablo Tlajaltepec	1438	B	159	2	3	19	1	4	1	2	0	22	1	1	0	0	0	0	0	7	63	39.62%
84	295	San Pablo Tlajaltepec	1438	E01	648	4	21	29	4	20	31	2	3	33	0	0	0	0	0	0	0	7	154	23.77%
85	295	San Pablo Tlajaltepec	1439	B	379	5	20	33	2	17	6	4	2	35	2	1	0	0	0	0	0	7	134	35.36%
86	295	San Pablo Tlajaltepec	1439	C01	379	9	43	32	5	11	4	3	3	94	4	0	0	0	0	0	0	9	217	57.26%
87	315	San Pedro Mártir Yucuxaco	1496	B	667	10	38	10	1	10	7	1	2	67	2	1	0	1	0	0	0	9	159	23.84%
88	315	San Pedro Mártir Yucuxaco	1497	B	347	4	60	42	8	41	10	5	1	91	0	0	0	2	0	0	0	5	269	77.52%
89	318	San Pedro Molinos	1512	B	525	6	32	78	1	4	0	2	0	22	1	1	0	0	0	0	0	4	151	28.76%
90	343	San Sebastián Nicananduta	1613	B	621	9	24	81	4	6	1	2	0	32	1	1	0	0	0	0	0	3	164	26.41%
91	343	San Sebastián Nicananduta	1613	C01	620	4	111	36	6	15	0	3	0	83	0	3	0	2	0	0	1	6	270	43.55%
92	371	Santa Catarina Tayata	1677	B	501	4	50	23	14	17	2	1	2	25	0	0	0	2	1	0	0	6	147	29.34%
93	372	Santa Catarina Ticuá	1678	B	261	17	50	45	19	24	3	1	7	70	0	0	0	2	0	0	0	14	252	96.55%
94	372	Santa Catarina Ticuá	1679	B	456	2	8	21	3	7	21	4	7	173	3	1	0	0	0	0	0	10	260	57.02%
95	373	Santa Catarina Yosonotú	1680	B	497	3	8	24	1	7	29	2	1	42	0	1	0	0	0	0	0	2	120	24.14%
96	373	Santa Catarina Yosonotú	1681	B	243	1	1	37	2	7	19	1	1	44	0	2	0	0	0	0	0	8	123	50.62%
97	373	Santa Catarina Yosonotú	1682	B	259	1	2	12	1	6	0	0	4	46	0	1	0	0	0	0	0	3	76	29.34%
98	373	Santa Catarina Yosonotú	1682	E01	145	5	37	46	7	25	3	5	0	72	5	4	0	1	0	0	0	17	227	100.00%
99	380	Santa Cruz Nundaco	1702	B	532	3	38	80	3	26	4	5	1	48	1	6	0	0	0	0	0	11	226	42.48%
100	380	Santa Cruz Nundaco	1702	C01	531	4	91	61	5	9	0	2	10	23	1	6	0	0	0	0	0	11	223	42.00%
101	380	Santa Cruz Nundaco	1702	E01	588	1	9	33	8	33	2	2	0	90	3	0	0	0	0	0	0	14	195	33.16%
102	380	Santa Cruz Nundaco	1702	E02	412	3	5	26	2	2	6	1	0	17	0	0	0	0	0	0	0	1	63	15.29%
103	383	Santa Cruz Tacahua	1707	B	649	8	146	54	6	18	1	2	1	75	1	1	0	1	0	0	0	11	325	50.08%
104	383	Santa Cruz Tacahua	1707	E01	207	5	42	9	0	13	0	0	2	31	1	0	0	2	0	0	0	3	108	52.17%
105	384	Santa Cruz Tayata	1708	B	212	3	42	15	1	0	1	1	2	17	0	0	0	0	0	0	0	0	82	38.68%



No	CVE	Municipio	Sección	Casilla	Lista Nominal	PAN	PRI	PRD	PVEM	PT	PUP	PNA	PSD	MORENA	PRS	PAN PRD	PRI PVEM NA	PRI PVEM	PRI NA	PVEM NA	CNR	Votos Nulos	Total Votos	Participación
106	384	Santa Cruz Tayata	1708	E01	196	6	44	41	5	46	2	1	5	150	4	0	0	0	1	0	0	27	332	100.00%
107	394	Santa Lucía Monteverde	1771	B	718	4	13	78	4	7	10	2	3	154	1	0	0	0	0	0	0	18	294	40.95%
108	394	Santa Lucía Monteverde	1772	B	622	5	88	59	4	164	4	4	1	33	1	0	0	0	0	0	0	35	398	63.99%
109	394	Santa Lucía Monteverde	1773	B	695	3	7	35	4	5	0	1	1	33	1	4	0	3	0	0	0	8	105	15.11%
110	394	Santa Lucía Monteverde	1773	E01	218	2	13	80	3	9	6	4	5	120	4	0	0	0	0	0	0	19	265	100.00%
111	394	Santa Lucía Monteverde	1774	B	562	4	13	78	4	7	10	2	3	154	0	1	0	0	0	0	0	18	294	52.31%
112	394	Santa Lucía Monteverde	1774	C01	562	2	26	25	3	123	2	2	0	31	2	0	0	0	0	0	0	17	233	41.46%
113	394	Santa Lucía Monteverde	1775	B	449	1	26	22	4	124	1	1	3	27	0	0	0	0	0	0	0	12	221	49.22%
114	394	Santa Lucía Monteverde	1775	C01	449	5	80	25	4	26	1	3	0	28	1	3	0	0	0	0	0	8	184	40.98%
115	409	Santa María del Rosario	1828	B	358	9	54	20	6	10	0	2	0	26	1	1	0	0	0	0	0	3	132	36.87%
116	424	Santa María Nduayaco	1880	B	202	6	29	11	4	2	0	0	1	10	0	1	0	1	0	0	0	0	65	32.18%
117	424	Santa María Nduayaco	1881	B	115	2	23	7	0	12	0	1	2	13	1	1	0	1	0	0	0	4	67	58.26%
118	424	Santa María Nduayaco	1881	E01	98	2	100	7	1	8	0	1	3	8	0	1	0	1	0	0	0	4	136	100.00%
119	431	Santa María Tataltepec	1905	B	176	1	21	171	5	5	1	1	1	11	1	3	0	0	0	0	0	8	229	100.00%
120	445	Santa María Yolotepec	1935	B	314	3	41	24	10	48	133	3	5	71	1	1	0	0	0	0	0	8	348	100.00%
121	446	Santa María Yosoyúa	1936	B	196	0	8	8	2	83	7	1	1	39	1	0	0	0	0	0	0	6	156	79.59%
122	446	Santa María Yosoyúa	1936	E01	642	1	15	3	2	8	0	2	0	59	0	0	0	1	0	0	0	1	92	14.33%
123	446	Santa María Yosoyúa	1936	E02	301	4	59	22	4	10	9	1	6	67	1	1	0	5	0	0	0	12	201	66.78%
124	447	Santa María Yucuhiti	1937	B	378	4	53	11	3	15	20	2	4	67	3	0	0	1	0	0	0	10	193	51.06%
125	447	Santa María Yucuhiti	1937	C01	378	27	94	74	8	36	3	5	9	65	4	5	0	0	0	0	0	26	356	94.18%
126	447	Santa María Yucuhiti	1937	E01	742	4	27	39	9	10	66	2	6	100	1	0	0	2	0	0	0	15	281	37.87%
127	447	Santa María Yucuhiti	1938	B	613	4	24	36	7	14	87	0	10	91	2	0	0	0	0	0	0	4	279	45.51%
128	447	Santa María Yucuhiti	1938	C01	613	2	27	32	8	17	87	3	11	92	2	2	1	1	0	0	0	18	303	49.43%
129	447	Santa María Yucuhiti	1938	C02	613	12	63	42	6	15	26	4	7	126	1	1	0	0	0	0	0	18	321	52.37%
130	447	Santa María Yucuhiti	1939	B	666	10	81	47	5	8	31	2	0	102	1	1	0	2	1	0	1	19	311	46.70%
131	447	Santa María Yucuhiti	1939	C01	665	1	75	22	7	31	1	4	1	45	1	1	1	2	0	0	0	12	204	30.68%
132	482	Santiago Nundiche	2084	B	403	3	41	44	2	29	3	4	1	61	4	0	0	0	0	0	0	7	199	49.38%
133	482	Santiago Nundiche	2085	B	346	10	44	86	6	21	0	0	4	106	2	0	0	1	0	0	0	17	297	85.84%
134	483	Santiago Nuyoó	2086	B	623	5	27	78	3	14	4	3	1	51	3	0	0	0	0	0	0	9	198	31.78%
135	483	Santiago Nuyoó	2087	B	424	5	15	90	2	10	2	2		2	59	2	4	0	0	0	0	6	199	46.93%
136	483	Santiago Nuyoó	2087	C01	424	23	26	17	0	22	1	3	1	92	0	1	1	0	0	0	0	3	190	44.81%
137	500	Santiago Yolomécatl	2156	B	380	18	28	26	2	28	1	1	0	69	0	5	0	2	0	0	0	4	184	48.42%
138	500	Santiago Yolomécatl	2156	C01	379	24	23	15	1	17	1	3	1	80	1	2	0	1	1	0	0	3	173	45.65%
139	500	Santiago Yolomécatl	2157	B	383	25	32	21	3	10	2	0	0	79	1	3	0	2	0	0	0	7	185	48.30%
140	500	Santiago Yolomécatl	2157	C01	382	16	70	99	6	33	2	2	2	100	2	1	0	1	0	0	0	7	341	89.27%



No	CVE	Municipio	Sección	Casilla	Lista Nominal	PAN	PRI	PRD	PVEM	PT	PUP	PNA	PSD	MORENA	PRS	PAN PRD	PRI PVEM NA	PRI PVEM	PRI NA	PVEM NA	CNR	Votos Nulos	Total Votos	Participación
141	501	Santiago Yosondúa	2158	B	615	12	57	85	9	39	3	4	3	91	3	3	0	1	0	0	0	19	329	53.50%
142	501	Santiago Yosondúa	2158	C01	615	9	25	286	4	10	1	2	2	19	1	3	0	0	0	0	0	20	382	62.11%
143	501	Santiago Yosondúa	2159	B	616	4	23	77	4	15	1	1	2	35	0	3	0	0	0	0	0	176	341	55.36%
144	501	Santiago Yosondúa	2160	B	455	10	26	99	3	12	1	0	2	27	1	9	0	0	0	0	0	10	200	43.96%
145	501	Santiago Yosondúa	2160	C01	455	2	10	49	4	6	0	0	2	38	0	0	0	0	0	0	0	4	115	25.27%
146	501	Santiago Yosondúa	2161	B	309	20	36	143	4	26	1	2	4	51	0	7	0	3	0	0	0	32	329	100.00%
147	501	Santiago Yosondúa	2162	B	692	3	19	68	5	11	1	2	5	7	2	2	0	1	0	0	0	6	132	19.08%
148	501	Santiago Yosondúa	2162	E01	166	4	82	69	12	6	1	5	0	33	1	1	0	3	0	0	0	16	233	100.00%
149	501	Santiago Yosondúa	2163	B	620	5	102	53	6	18	2	5	2	82	1	0	0	1	0	0	0	11	288	46.45%
150	501	Santiago Yosondúa	2164	B	543	4	25	97	2	7	0	2	1	28	1	2	0	0	0	0	0	12	181	33.33%
151	501	Santiago Yosondúa	2164	E01	273	5	23	78	3	3	0	0	1	0	0	3	0	0	0	0	0	2	118	43.22%
152	501	Santiago Yosondúa	2164	E02	206	6	160	53	5	18	2	6	0	64	2	1	4	3	0	0	0	17	341	100.00%
153	510	Santo Domingo Ixcatlán	2185	B	523	4	45	86	3	6	43	5	5	89	2	1	0	2	0	0	0	20	311	59.46%
154	528	Santo Tomás Ocoteppec	2262	B	638	0	48	63	7	12	64	4	0	106	2	2	0	0	0	0	0	14	322	50.47%
155	528	Santo Tomás Ocoteppec	2262	C01	638	1	32	25	2	3	72	4	7	82	3	0	0	1	0	0	0	8	240	37.62%
156	528	Santo Tomás Ocoteppec	2263	B	676	3	31	37	0	6	66	1	4	75	1	1	0	0	0	0	0	5	230	34.02%
157	528	Santo Tomás Ocoteppec	2263	C01	675	4	60	67	3		3	0	1	3	48	1	0	0	0	0	0	7	197	29.19%
158	532	Santos Reyes Tepejillo	2273	B	421	2	47	56	5	3	1	1	3	52	1	1	0	1	0	0	0	6	179	42.52%
159	532	Santos Reyes Tepejillo	2273	C01	421	70	114	100	3	32	1	1	1	45	2	2	0	2	0	0	0	16	389	92.40%
160	549	Heroica Villa Tezoatlán de Segura y Luna, Cuna de la Independencia de Oaxaca	2339	B	699	62	153	98	4	30	4	0	0	44	1	1	0	3	0	0	0	9	409	58.51%
161	549	Heroica Villa Tezoatlán de Segura y Luna, Cuna de la Independencia de Oaxaca	2339	C01	698	55	130	33	3	29	0	1	0	30	1	0	0	1	0	0	0	5	288	41.26%
162	549	Heroica Villa Tezoatlán de Segura y Luna, Cuna de la Independencia de Oaxaca	2340	B	461	52	130	42	0	41	1	1	5	16	0	0	0	0	0	0	0	12	300	65.08%
163	549	Heroica Villa Tezoatlán de Segura y Luna, Cuna de la Independencia de Oaxaca	2341	B	478	53	96	52	4	46	1	0	0	26	0	0	0	2	0	0	0	9	289	60.46%
164	549	Heroica Villa Tezoatlán de Segura y Luna, Cuna de la Independencia de Oaxaca	2341	C01	477	26	70	63	2	42	0	0	1	16	0	1	0	0	0	0	0	5	226	47.38%
165	549	Heroica Villa Tezoatlán de Segura y Luna, Cuna de la Independencia de Oaxaca	2342	B	396	3	54	55	0	4	2	0	1	8	0	2	0	1	0	0	0	5	135	34.09%
166	549	Heroica Villa Tezoatlán de Segura y Luna, Cuna de la Independencia de Oaxaca	2343	B	259	46	56	9	1	27	0	2	0	3	0	0	0	0	0	0	0	10	154	59.46%
167	549	Heroica Villa Tezoatlán de Segura y Luna, Cuna de la Independencia de Oaxaca	2343	E01	228	8	43	92	3	39	0	2	2	84	2	1	0	0	1	0	0	23	300	100.00%
168	549	Heroica Villa Tezoatlán de Segura y Luna, Cuna de la Independencia de Oaxaca	2344	B	651	0	34	30	3	59	2	0	1	40	2	0	0	1	0	0	0	3	175	26.88%



No	CVE	Municipio	Sección	Casilla	Lista Nominal	PAN	PRI	PRD	PVEM	PT	PUP	PNA	PSD	MORENA	PRS	PAN PRD	PRI PVEM NA	PRI PVEM	PRI NA	PVEM NA	CNR	Votos Nulos	Total Votos	Participación
169	549	Heroica Villa Tezoatlán de Segura y Luna, Cuna de la Independencia de Oaxaca	2345	B	383	3	29	31	5	52	1	32	0	0	0	0	0	0	0	0	0	8	161	42.04%
170	549	Heroica Villa Tezoatlán de Segura y Luna, Cuna de la Independencia de Oaxaca	2345	C01	383	5	29	66	0	126	2	0	3	32	4	2	0	0	0	0	0	6	275	71.80%
171	549	Heroica Villa Tezoatlán de Segura y Luna, Cuna de la Independencia de Oaxaca	2346	B	630	3	56	63	2	132	0	0	1	30	3	1	0	3	0	0	0	10	304	48.25%
172	549	Heroica Villa Tezoatlán de Segura y Luna, Cuna de la Independencia de Oaxaca	2346	C01	629	2	21	66	2	136	0	0	2	42	1	0	0	2	0	0	0	14	288	45.79%
173	549	Heroica Villa Tezoatlán de Segura y Luna, Cuna de la Independencia de Oaxaca	2346	C02	629	5	18	24	1	79	1	0	1	14	1	0	0	0	0	0	0	12	156	24.80%
174	549	Heroica Villa Tezoatlán de Segura y Luna, Cuna de la Independencia de Oaxaca	2347	B	266	5	116	94	1	42	0	1	2	44	1	1	0	0	0	0	0	7	314	100.00%
175	549	Heroica Villa Tezoatlán de Segura y Luna, Cuna de la Independencia de Oaxaca	2348	B	656	12	11	15	5	14	1	1	0	28	0	1	0	0	0	0	0	2	90	13.72%
176	549	Heroica Villa Tezoatlán de Segura y Luna, Cuna de la Independencia de Oaxaca	2349	B	178	4	123	37	3	28	0	1	0	28	2	0	0	1	0	0	0	8	235	100.00%
177	549	Heroica Villa Tezoatlán de Segura y Luna, Cuna de la Independencia de Oaxaca	2350	B	595	9	46	29	3	13	4	2	4	34	4	2	0	0	0	0	0	12	162	27.23%
178	549	Heroica Villa Tezoatlán de Segura y Luna, Cuna de la Independencia de Oaxaca	2351	B	587	10	45	49	2	51	23	11	14	193	2	0	0	0	0	0	0	7	407	69.34%
179	553	Heroica Ciudad de Tlaxiaco	2367	B	697	6	85	39	1	56	14	13	7	159	5	5	1	2	1	0	0	25	419	60.11%
180	553	Heroica Ciudad de Tlaxiaco	2367	C01	697	8	69	43	1	55	20	10	5	185	3	2	0	4	0	0	0	8	413	59.25%
181	553	Heroica Ciudad de Tlaxiaco	2367	C02	697	6	56	43	3	47	18	14	15	147	2	3	0	3	0	0	0	13	370	53.08%
182	553	Heroica Ciudad de Tlaxiaco	2367	C03	697	5	64	55	3	59	27	19	7	172	0	0	1	6	0	0	0	6	424	60.83%
183	553	Heroica Ciudad de Tlaxiaco	2367	C04	697	5	51	40	4	57	28	5	6	100	4	3	0	0	0	0	0	11	314	45.05%
184	553	Heroica Ciudad de Tlaxiaco	2368	B	557	7	55	24	4	37	16	6	8	149	3	0	0	1	0	0	0	8	318	57.09%
185	553	Heroica Ciudad de Tlaxiaco	2368	C01	557	5	53	41	5	48	19	3	5	121	2	1	0	2	1	0	0	6	312	56.01%
186	553	Heroica Ciudad de Tlaxiaco	2368	C02	557	14	67	37	7	36	18	7	2	236	2	0	2	3	0	0	0	7	438	78.64%
187	553	Heroica Ciudad de Tlaxiaco	2368	S01		9	43	42	6	63	55	5	8	165	4	2	0	3	0	0	0	12	417	
188	553	Heroica Ciudad de Tlaxiaco	2368	S02		8	63	39	5	69	21	16	19	165	7	0	0	3	0	0	0	9	424	
189	553	Heroica Ciudad de Tlaxiaco	2369	B	712	3	52	37	4	33	13	2	7	128	1	0	0	0	0	0	0	9	289	40.59%
190	553	Heroica Ciudad de Tlaxiaco	2369	C01	711	7	50	30	3	35	14	8	6	116	4	0	0	1	0	0	0	6	280	39.38%
191	553	Heroica Ciudad de Tlaxiaco	2370	B	485	3	73	35	1	49	27	4	5	111	2	3	0	3	0	0	0	4	320	65.98%
192	553	Heroica Ciudad de Tlaxiaco	2370	C01	484	6	64	37	1	38	21	2	7	139	3	0	0	1	0	0	0	7	326	67.36%
193	553	Heroica Ciudad de Tlaxiaco	2371	B	538	8	67	35	3	41	24	6	6	125	0	1	1	2	1	0	0	7	327	60.78%
194	553	Heroica Ciudad de Tlaxiaco	2371	C01	538	10	81	62	2	56	19	5	9	121	5	1	0	3	0	0	0	7	381	70.82%



No	CVE	Municipio	Sección	Casilla	Lista Nominal	PAN	PRI	PRD	PVEM	PT	PUP	PNA	PSD	MORENA	PRS	PAN PRD	PRI PVEM NA	PRI PVEM	PRI NA	PVEM NA	CNR	Votos Nulos	Total Votos	Participación
195	553	Heroica Ciudad de Tlaxiaco	2371	C02	538	14	78	53	2	64	20	8	8	144	4	3	3	3	1	0	0	7	412	76.58%
196	553	Heroica Ciudad de Tlaxiaco	2372	B	658	7	50	43	4	40	29	7	5	194	2	0	0	1	0	0	0	4	386	58.66%
197	553	Heroica Ciudad de Tlaxiaco	2372	C01	658	7	38	42	2	48	21	10	8	180	3	0	0	1	0	0	0	4	364	55.32%
198	553	Heroica Ciudad de Tlaxiaco	2373	B	655	5	54	46	5	50	22	12	8	173	3	2	0	1	0	0	0	13	394	60.15%
199	553	Heroica Ciudad de Tlaxiaco	2373	C01	655	8	38	39	2	43	18	8	3	202	1	2	0	2	0	0	0	8	374	57.10%
200	553	Heroica Ciudad de Tlaxiaco	2373	C02	655	11	51	38	6	49	24	7	4	156	4	3	0	0	1	0	0	13	367	56.03%
201	553	Heroica Ciudad de Tlaxiaco	2373	C03	655	5	40	36	6	39	23	2	2	196	1	0	0	2	0	0	0	15	367	56.03%
202	553	Heroica Ciudad de Tlaxiaco	2373	C04	655	8	77	37	4	41	25	9	9	162	5	1	1	2	0	0	0	9	390	59.54%
203	553	Heroica Ciudad de Tlaxiaco	2373	C05	655	13	74	50	2	44	20	5	8	153	1	2	1	1	0	0	0	10	384	58.63%
204	553	Heroica Ciudad de Tlaxiaco	2374	B	672	8	61	54	4	39	19	7	5	169	2	2	0	4	0	0	0	10	384	57.14%
205	553	Heroica Ciudad de Tlaxiaco	2374	C01	671	10	79	39	6	41	16	8	4	157	0	0	0	1	0	0	0	7	368	54.84%
206	553	Heroica Ciudad de Tlaxiaco	2374	C02	671	6	71	36	2	46	44	5	5	147	2	0	0	1	0	0	0	11	376	56.04%
207	553	Heroica Ciudad de Tlaxiaco	2374	C03	671	6	80	43	7	45	43	4	5	153	1	0	0	2	2	0	0	6	397	59.17%
208	553	Heroica Ciudad de Tlaxiaco	2375	B	670	7	98	36	3	45	24	6	8	134	4	1	0	2	0	0	0	4	372	55.52%
209	553	Heroica Ciudad de Tlaxiaco	2375	C01	670	7	85	32	3	45	52	9	5	134	3	2	0	1	0	0	0	11	389	58.06%
210	553	Heroica Ciudad de Tlaxiaco	2375	C02	669	1	85	30	7	70	65	5	6	81	2	1	1	5	1	0	0	9	369	55.16%
211	553	Heroica Ciudad de Tlaxiaco	2375	C03	669	7	85	25	9	59	33	6	7	71	1	2	0	3	3	0	0	7	318	47.53%
212	553	Heroica Ciudad de Tlaxiaco	2376	B	554	11	61		34	3	54	45	11	16	66	5	0	1	2	0	0	7	316	57.04%
213	553	Heroica Ciudad de Tlaxiaco	2376	C01	553	11	33	43	5	21	29	20	10	90	1	0	2	0	0	0	0	18	283	51.18%
214	553	Heroica Ciudad de Tlaxiaco	2376	C02	553	1	38	7	1	12	3	3	3	18	2	0	0	0	0	0	0	1	89	16.09%
215	553	Heroica Ciudad de Tlaxiaco	2377	B	450	9	58	64	4	51	34	7	6	122	1	1	0	2	1	0	0	15	375	83.33%
216	553	Heroica Ciudad de Tlaxiaco	2378	B	148	9	175	21	12	15	26	9	7	44	1	1	0	3	0	0	0	5	328	100.00%
217	553	Heroica Ciudad de Tlaxiaco	2379	B	600	9	130	61	13	33	46	15	5	50	0	0	0	5	1	0	0	17	385	64.17%
218	553	Heroica Ciudad de Tlaxiaco	2380	B	670	2	49	45	2	20	44	10	8	125	5	1	0	0	0	0	0	19	330	49.25%
219	553	Heroica Ciudad de Tlaxiaco	2380	E01	507	6	51	32	10	17	50	5	4	148	2	2	0	0	1	0	0	17	345	68.05%
220	553	Heroica Ciudad de Tlaxiaco	2381	B	589	2	31	35	1	10	90	10	9	1251	0	0	1	0	0	0	0	9	1449	100.00%
221	553	Heroica Ciudad de Tlaxiaco	2381	C01	589	2	28	38	3	4	40	4	59	1	1	0	0	0	0	0	0	15	195	33.11%
222	553	Heroica Ciudad de Tlaxiaco	2382	B	554	4	34	42	6	13	95	11	6	83	0	0	0	1	0	0	0	21	316	57.04%
223	553	Heroica Ciudad de Tlaxiaco	2382	C01	554	4	18	12	2	17	20	5	2	110	0	1	0	2	0	0	0	12	205	37.00%
224	553	Heroica Ciudad de Tlaxiaco	2382	E01	342	3	7	18	2	30	14	5	2	140	1	1	1	0	0	0	0	11	235	68.71%
225	553	Heroica Ciudad de Tlaxiaco	2383	B	584	0	8	28	0	31	2	2	1	21	0	0	0	0	0	0	0	94	187	32.02%
226	553	Heroica Ciudad de Tlaxiaco	2383	C01	583	6	7	50	3	38	1	2	1	51	1	0	0	1	0	0	0	18	179	30.70%
227	553	Heroica Ciudad de Tlaxiaco	2384	B	144	16	39	34	1	26	0	27	17	3	6	2	0	0	0	0	0	6	177	100.00%



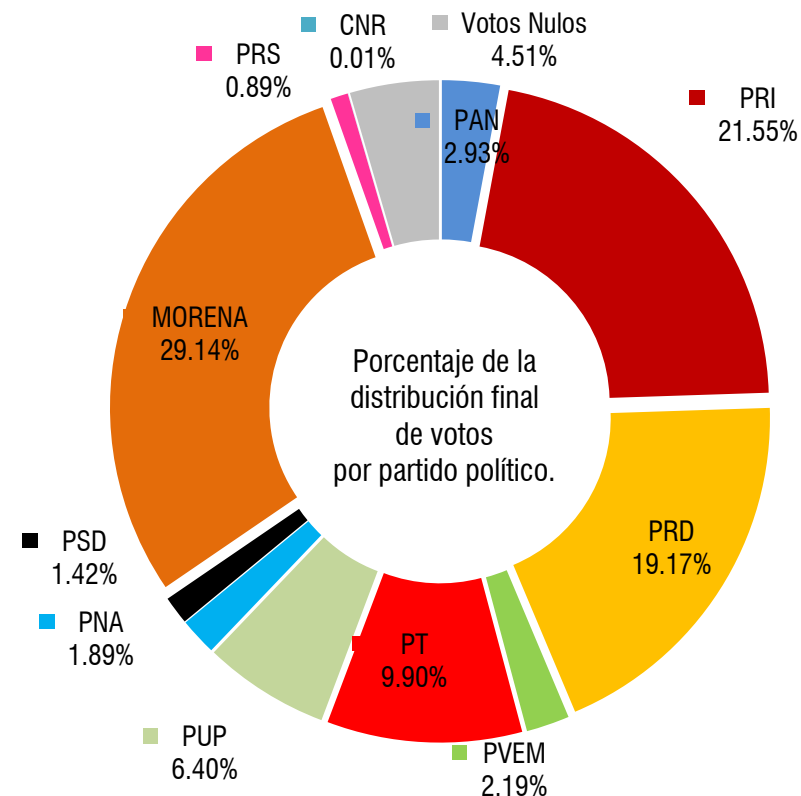
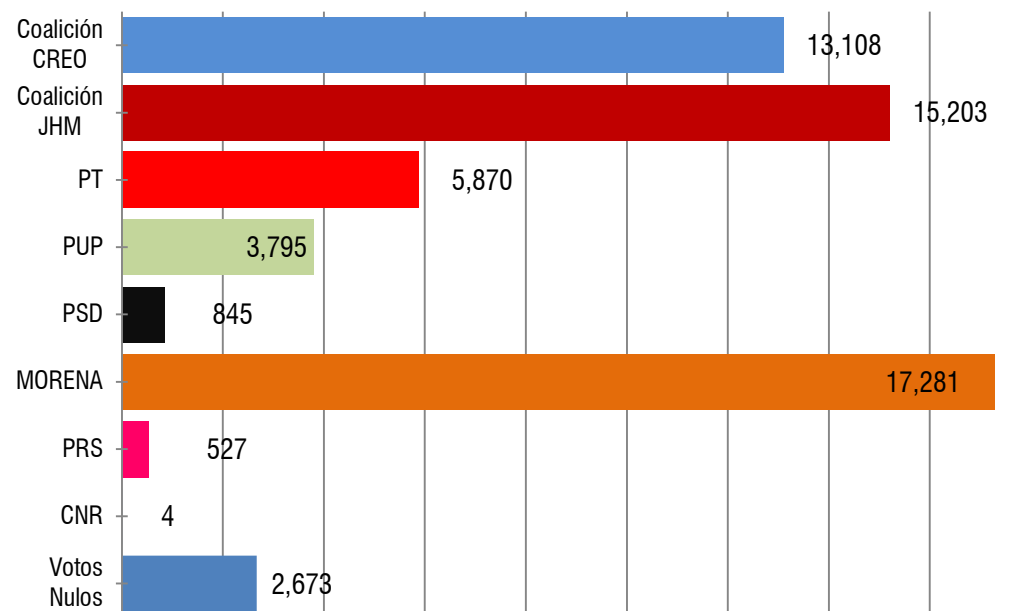
No	CVE	Municipio	Sección	Casilla	Lista Nominal	PAN	PRI	PRD	PVEM	PT	PUP	PNA	PSD	MORENA	PRS	PAN PRD	PRI PVEM NA	PRI PVEM NA	PRI NA	PVEM NA	CNR	Votos Nulos	Total Votos	Participación
228	553	Heroica Ciudad de Tlaxiaco	2385	B	270	5	36	16	8	13	3	0	0	83	2	2	0	1	0	1	0	3	173	64.07%
229	553	Heroica Ciudad de Tlaxiaco	2452	B	343	13	44	37	2	29	18	5	6	183	3	2	0	0	0	0	0	6	348	101.46%
			128	229	109,417	1,604	12,626	11,234	1,156	5,870	3,795	1,086	845	17,281	527	270	44	246	32	13	4	2,673	59,306	54.20%

Distribución final de votos a Partidos Políticos	PAN	PRI	PRD	PVEM	PT	PUP	PNA	PSD	MORENA	PRS	CNR	Votos Nulos	Total Votos
	1,739	12,780	11,369	1,301	5,870	3,795	1,122	845	17,281	527	4	2,673	59,306

Votación total emitida para los candidatos de las coaliciones y los partidos políticos	Coalición CREO	Coalición JHM	PT	PUP	PSD	MORENA	PRS	CNR	Votos Nulos	Total Votos
	13,108	15,203	5,870	3,795	845	17,281	527	4	2,673	59,306
	22.10%	25.63%	9.90%	6.40%	1.42%	29.14%	0.89%	0.01%	4.51%	

08 Distrito Electoral Local Heroica Ciudad de Tlaxiaco

Lista Nominal: 109,417
 Votación Total Emitida: 59,306
 % de participación: 54.20%



Votación total emitida para los candidatos de las coaliciones y los partidos políticos.

CREO. Coalición Con Rumbo y Estabilidad por Oaxaca.

JHM. Coalición Juntos Hacemos Más.

Distribución final de votos a Partidos Políticos	PAN	PRI	PRD	PVEM	PT	PUP	PNA	PSD	MORENA	PRS	CNR	Votos Nulos	Total Votos
	1,739	12,780	11,369	1,301	5,870	3,795	1,122	845	17,281	527	4	2,673	59,306

Votación total emitida para los candidatos de las coaliciones y los partidos políticos	Coalición CREO	Coalición JHM	PT	PUP	PSD	MORENA	PRS	CNR	Votos Nulos	Total Votos
	13,108	15,203	5,870	3,795	845	17,281	527	4	2,673	59,306
Porcentaje de votación respecto a la votación total en el Distrito	22.10%	25.63%	9.90%	6.40%	1.42%	29.14%	0.89%	0.01%	4.51%	

09 Distrito Electoral Local **Ixtlán de Juárez**



No	CVE	Municipio	Sección	Casilla	Lista Nominal	PAN	PRI	PRD	PVEM	PT	PUP	PNA	PSD	MORENA	PRS	PAN PRD	PRI PVEM NA	PRI PVEM	PRI NA	PVEM NA	CNR	Votos Nulos	Total Votos	Participación
1	1	Abejones	1	B	439	8	12	16	9	30	4	2	6	52	7	1	0	0	1	0	0	18	166	37.81%
2	1	Abejones	1	C01	438	14	11	12	8	25	4	6	11	53	9	1	0	0	0	0	0	8	162	36.99%
3	34	Guelatao de Juárez	193	B	433	18	53	27	2	54	4	1	13	88	4	3	0	0	0	0	0	7	274	63.28%
4	42	Ixtlán de Juárez	276	B	529	19	34	14	2	25	18	1	26	88	2	4	0	0	0	0	0	8	241	45.56%
5	42	Ixtlán de Juárez	276	C01	528	27	55	26	4	27	9	1	9	106	5	1	0	1	0	0	0	3	274	51.89%
6	42	Ixtlán de Juárez	276	S01		23	65	22	7	38	15	1	11	159	7	1	0	0	0	0	0	8	357	
7	42	Ixtlán de Juárez	277	B	601	30	75	15	8	21	21	1	6	105	2	3	0	2	0	0	0	9	298	49.58%
8	42	Ixtlán de Juárez	277	C01	600	25	71	28	3	33	14	1	10	101	7	3	0	2	0	0	0	9	307	51.17%
9	42	Ixtlán de Juárez	278	B	473	40	116	23	2	3	1	0	3	93	3	4	0	0	0	0	4	7	299	63.21%
10	42	Ixtlán de Juárez	278	E01	423	67	82	30	0	8	1	0	2	87	2	2	0	2	0	0	0	6	289	68.32%
11	42	Ixtlán de Juárez	279	B	206	2	70	2	3	3	20	1	0	7	0	0	0	1	0	0	0	6	115	55.83%
12	42	Ixtlán de Juárez	279	E01	186	26	25	36	2	3	8	1	1	4	0	4	0	0	0	0	0	6	116	62.37%
13	42	Ixtlán de Juárez	280	B	347	20	26	33	4	5	21	2	14	75	2	5	0	0	0	0	0	11	218	62.82%
14	42	Ixtlán de Juárez	281	B	716	16	64	30	6	17	63	3	13	121	7	2	0	1	0	0	0	17	360	50.28%
15	42	Ixtlán de Juárez	282	B	326	4	39	31	5	6	27	6	32	36	2	1	0	0	0	0	0	7	196	60.12%
16	42	Ixtlán de Juárez	282	E01	337	39	55	13	6	4	6	2	3	88	4	4	0	1	0	0	0	4	229	67.95%
17	45	Magdalena Apasco	365	B	615	11	65	18	1	70	31	0	23	66	4	1	0	0	0	0	0	9	299	48.62%
18	45	Magdalena Apasco	365	C01	615	24	55	24	10	72	11	7	9	85	5	5	0	2	0	0	0	8	317	51.54%
19	45	Magdalena Apasco	366	B	674	20	64	19	7	58	10	3	16	91	0	7	0	1	1	0	0	10	307	45.55%
20	45	Magdalena Apasco	366	C01	673	23	71	24	4	48	13	0	14	83	4	2	0	1	0	0	0	3	290	43.09%
21	45	Magdalena Apasco	366	C02	673	28	78	34	4	45	10	1	8	99	3	8	0	2	0	0	0	8	328	48.74%
22	45	Magdalena Apasco	366	C03	673	28	62	32	4	47	16	2	10	106	4	4	2	0	0	0	1	6	324	48.14%
23	45	Magdalena Apasco	367	B	549	13	68	17	5	35	4	0	28	110	3	1	0	0	0	0	1	6	291	53.01%
24	45	Magdalena Apasco	368	B	543	21	46	11	4	47	3	0	30	46	3	0	1	0	0	0	0	5	217	39.96%
25	62	Natividad	458	B	400	22	49	37	7	36	2	11	4	31	6	2	1	0	2	0	0	7	217	54.25%
26	65	Nuevo Zoquiápam	469	B	475	13	47	21	5	4	5	3	2	43	0	0	0	0	0	0	0	11	154	32.42%
27	65	Nuevo Zoquiápam	469	C01	474	12	51	15	4	6	7	8	1	40	2	2	0	1	0	0	0	4	153	32.28%
28	65	Nuevo Zoquiápam	469	E01	204	5	14	8	1	6	10	0	0	24	0	1	0	1	0	0	0	2	72	35.29%
29	74	Reyes Etla	666	B	506	9	56	18	1	73	7	1	2	57	5	2	1	0	0	0	0	8	240	47.43%
30	74	Reyes Etla	666	C01	506	16	51	17	1	85	4	0	5	46	0	1	0	1	0	0	0	6	233	46.05%
31	74	Reyes Etla	666	C02	505	12	28	22	1	68	4	1	1	74	0	5	0	1	0	0	0	8	225	44.55%
32	74	Reyes Etla	667	B	572	9	88	27	1	26	6	1	25	78	1	4	1	5	1	0	0	6	279	48.78%
33	74	Reyes Etla	667	C01	572	17	57	20	5	24	3	3	17	65	0	6	5	5	1	0	0	10	238	41.61%
34	94	San Andrés Solaga	757	B	486	8	32	11	1	3	6	4	4	91	2	0	0	0	0	0	0	11	173	35.60%
35	94	San Andrés Solaga	757	E01	154	4	13	13	3	47	0	0	1	22	0	1	0	0	0	0	0	2	106	68.83%
36	94	San Andrés Solaga*	758	B	541	14	70	23	3	68	1	0	2	20	1	1	0	1	0	0	0	13	217	40.11%
37	97	San Andrés Yaá	762	B	388	3	51	6	1	19	0	2	4	114	3	0	0	4	0	0	0	22	229	59.02%



No	CVE	Municipio	Sección	Casilla	Lista Nominal	PAN	PRI	PRD	PVEM	PT	PUP	PNA	PSD	MORENA	PRS	PAN PRD	PRI PVEM NA	PRI PVEM	PRI NA	PVEM NA	CNR	Votos Nulos	Total Votos	Participación
38	111	San Baltazar Yatzachi el Bajo	795	B	229	3	42	14	2	9	3	2	0	43	1	0	0	0	0	0	0	3	122	53.28%
39	111	San Baltazar Yatzachi el Bajo	796	B	143	13	28	1	1	0	1	0	1	16	0	0	0	1	0	0	0	3	65	45.45%
40	111	San Baltazar Yatzachi el Bajo	797	B	169	2	8	5	0	5	4	2	2	60	2	2	0	0	0	0	0	3	95	56.21%
41	119	San Bartolomé Zoogocho	811	B	278	8	31	13	2	5	2	2	2	46	4	0	0	0	0	0	0	9	124	44.60%
42	125	San Cristobal Lachirioag	836	B	524	6	161	6	14	10	4	3	6	89	4	0	0	0	0	0	0	31	334	63.74%
43	125	San Cristobal Lachirioag	836	C01	523	13	148	11	9	13	5	7	8	105	1	2	0	6	1	0	0	15	344	65.77%
44	135	San Francisco Cajonos*	874	B	348	6	41	5	3	10	10	1	1	52	0	0	0	0	0	0	0	9	138	39.66%
45	142	San Francisco Lachigoló	893	B	583	28	50	28	3	32	9	3	1	53	3	0	1	4	0	0	0	6	221	37.91%
46	142	San Francisco Lachigoló	893	C01	583	29	35	22	2	32	10	2	2	43	6	4	1	2	0	0	0	7	197	33.79%
47	142	San Francisco Lachigoló	893	C02	583	35	61	13	4	29	7	5	3	59	3	1	0	0	1	0	0	7	228	39.11%
48	142	San Francisco Lachigoló	893	C03	583	22	46	12	7	26	8	1	2	63	8	3	0	0	0	0	0	11	209	35.85%
49	153	San Ildefonso Villa Alta	914	B	577	12	72	31	0	13	19	2	1	108	3	1	0	0	0	0	0	18	280	48.53%
50	153	San Ildefonso Villa Alta	914	C01	576	20	61	19	1	12	22	2	3	109	2	0	0	0	0	0	0	21	272	47.22%
51	153	San Ildefonso Villa Alta	914	E01	263	1	71	6	0	4	40	4	4	48	2	2	0	1	0	0	0	7	190	72.24%
52	153	San Idelfonso Villa Alta	914	S01		8	124	7	0	9	4	2	2	88	1	1	0	0	0	0	0	7	253	
53	153	San Ildefonso Villa Alta	915	B	415	7	43	5	0	27	6	2	3	56	2	0	0	0	0	0	0	2	153	36.87%
54	153	San Ildefonso Villa Alta	915	E01	339	3	32	1	0	1	0	0	0	29	0	3	0	0	0	0	0	1	70	20.65%
55	153	San Ildefonso Villa Alta	916	B	403	12	86	25	5	2	1	6	6	87	4	0	0	2	0	0	0	14	250	62.03%
56	172	San Juan Atepec	979	B	580	45	71	16	6	38	49	3	51	44	8	0	0	3	0	0	0	10	344	59.31%
57	172	San Juan Atepec	980	B	543	16	36	14	2	27	43	3	87	39	6	2	0	2	0	0	0	12	289	53.22%
58	173	San Juan Bautista Atatlaha	981	B	639	4	115	31	5	116	3	2	2	60	2	1	0	0	0	0	0	7	348	54.46%
59	173	San Juan Bautista Atatlaha	981	C01	639	11	101	39	3	92	4	5	3	90	1	3	1	0	0	0	0	16	369	57.75%
60	176	San Juan Bautista Guelache	999	B	391	6	111	21	1	12	6	2	18	39	2	1	0	2	0	0	0	4	225	57.54%
61	176	San Juan Bautista Guelache	999	C01	390	15	95	20	5	11	1	1	6	56	2	0	1	1	0	0	0	3	217	55.64%
62	176	San Juan Bautista Guelache	1000	B	403	13	29	44	2	28	2	3	4	65	5	4	1	0	0	0	0	1	201	49.88%
63	176	San Juan Bautista Guelache	1000	C01	403	16	19	49	0	20	1	3	6	86	3	1	0	2	0	0	0	9	215	53.35%
64	176	San Juan Bautista Guelache	1001	B	631	32	70	22	8	30	1	2	3	76	1	3	0	4	0	0	0	8	260	41.20%
65	176	San Juan Bautista Guelache	1001	C01	630	28	79	31	1	27	5	1	3	88	12	2	1	5	0	0	0	9	292	46.35%
66	176	San Juan Bautista Guelache	1001	C02	630	28	67	37	2	30	1	1	3	120	7	2	2	3	0	0	0	10	313	49.68%
67	176	San Juan Bautista Guelache	1001	C03	630	29	70	29	2	38	5	2	3	91	10	2	1	1	0	0	0	8	291	46.19%
68	183	San Juan Bautista Valle Nacional	1084	B	531	40	57	8	4	37	33	6	33	111	9	5	0	1	1	0	0	11	356	67.04%
69	183	San Juan Bautista Valle Nacional	1084	C01	531	34	72	8	3	31	22	4	39	39	6	3	0	1	0	0	0	12	274	51.60%
70	183	San Juan Bautista Valle Nacional	1084	C02	531	32	45	10	2	44	37	6	55	129	3	3	0	0	0	0	0	7	373	70.24%
71	183	San Juan Bautista Valle Nacional	1085	B	679	65	33	20	9	68	27	10	32	170	15	5	0	4	0	0	0	14	472	69.51%
72	183	San Juan Bautista Valle Nacional	1085	C01	679	56	53	9	9	68	27	12	40	198	2	9	0	3	0	0	0	5	491	72.31%
73	183	San Juan Bautista Valle Nacional	1086	B	677	41	96	13	7	44	34	6	34	147	18	2	0	8	0	0	0	12	462	68.24%
74	183	San Juan Bautista Valle Nacional	1086	C01	677	33	97	13	3	40	40	2	28	164	14	5	0	3	1	0	0	19	462	68.24%

No	CVE	Municipio	Sección	Casilla	Lista Nominal	PAN	PRI	PRD	PVEM	PT	PUP	PNA	PSD	MORENA	PRS	PAN PRD	PRI PVEM NA	PRI PVEM	PRI NA	PVEM NA	CNR	Votos Nulos	Total Votos	Participación
75	183	San Juan Bautista Valle Nacional	1087	B	548	43	74	22	7	35	24	3	29	110	5	6	0	2	0	0	1	13	374	68.25%
76	183	San Juan Bautista Valle Nacional	1087	C01	548	44	93	21	7	43	12	3	26	117	7	7	0	2	0	0	0	11	393	71.72%
77	183	San Juan Bautista Valle Nacional	1087	C02	548	44	93	21	7	43	12	3	26	117	7	7	0	2	0	0	0	11	393	71.72%
78	183	San Juan Bautista Valle Nacional	1088	B	577	14	40	8	1	35	23	10	30	187	26	0	0	0	0	0	0	9	383	66.38%
79	183	San Juan Bautista Valle Nacional	1088	C01	576	30	33	7	7	29	46	11	17	182	24	2	0	1	0	0	0	6	395	68.58%
80	183	San Juan Bautista Valle Nacional	1088	E01	172	9	4	2	6	17	8	0	3	55	18	0	0	0	0	0	0	6	128	74.42%
81	183	San Juan Bautista Valle Nacional	1089	B	662	41	81	23	2	52	62	7	37	69	9	5	0	3	0	0	0	19	410	61.93%
82	183	San Juan Bautista Valle Nacional	1089	C01	662	56	88	11	5	79	61	6	45	71	10	3	0	3	0	0	0	21	459	69.34%
83	183	San Juan Bautista Valle Nacional	1090	B	401	16	56	16	11	37	32	3	27	60	3	0	1	3	0	0	0	12	277	69.08%
84	183	San Juan Bautista Valle Nacional	1090	C01	401	20	76	13	3	40	23	3	26	59	3	0	0	2	0	0	0	14	282	70.32%
85	183	San Juan Bautista Valle Nacional	1090	E01	551	32	91	15	11	47	3	4	87	60	5	6	0	2	0	0	0	16	379	68.78%
86	183	San Juan Bautista Valle Nacional	1091	B	688	48	49	19	1	54	31	15	87	142	3	0	0	3	0	0	0	16	468	68.02%
87	183	San Juan Bautista Valle Nacional	1091	C01	688	40	65	12	4	55	31	3	73	151	9	3	1	3	0	0	0	23	473	68.75%
88	183	San Juan Bautista Valle Nacional	1092	B	474	51	33	25	2	36	47	5	34	26	7	6	0	3	0	0	0	23	298	62.87%
89	183	San Juan Bautista Valle Nacional	1092	E01	355	15	32	13	3	24	54	0	17	92	0	2	0	1	0	0	0	9	262	73.80%
90	183	San Juan Bautista Valle Nacional	1093	B	739	79	29	37	5	22	70	7	48	60	5	8	0	0	0	0	0	24	394	53.32%
91	183	San Juan Bautista Valle Nacional	1094	B	508	19	56	17	4	15	39	4	41	173	6	1	0	0	0	0	0	12	387	76.18%
92	183	San Juan Bautista Valle Nacional	1094	C01	508	17	53	14	2	28	36	2	34	137	6	3	1	1	0	0	1	13	348	68.50%
93	183	San Juan Bautista Valle Nacional	1095	B	609	38	50	8	7	19	35	4	54	142	11	5	0	1	0	0	0	9	383	62.89%
94	183	San Juan Bautista Valle Nacional	1095	C01	608	43	31	15	1	26	26	7	44	144	6	3	0	3	0	0	0	10	359	59.05%
95	183	San Juan Bautista Valle Nacional	1096	B	625	34	73	26	11	55	63	7	52	104	1	2	0	1	1	0	0	36	466	74.56%
96	183	San Juan Bautista Valle Nacional	1097	B	573	32	52	17	7	53	82	7	30	115	1	2	0	0	0	0	0	24	422	73.65%
97	183	San Juan Bautista Valle Nacional	1098	B	628	8	66	13	1	24	65	8	92	164	4	2	0	3	0	0	0	16	466	74.20%
98	185	San Juan Chicomezuchil	1106	B	248	23	90	15	6	22	3	2	1	8	0	6	0	0	0	0	0	2	178	71.77%
99	194	San Juan del Estado	1131	B	447	48	64	47	6	31	8	1	21	31	2	5	0	1	1	0	0	13	279	62.42%
100	194	San Juan del Estado	1131	C01	447	37	58	40	5	31	14	1	18	41	2	6	0	0	0	0	0	9	262	58.61%
101	194	San Juan del Estado	1132	B	502	57	57	37	1	21	1	2	18	55	2	3	0	1	0	0	0	9	264	52.59%
102	194	San Juan del Estado	1132	C01	501	33	55	32	3	32	6	0	27	55	1	5	1	2	0	0	0	10	262	52.30%
103	197	San Juan Evangelista Analco	1136	B	329	19	38	11	11	5	1	16	43	56	0	0	0	0	0	1	0	11	212	64.44%
104	202	San Juan Juquila Vijanos	1168	B	545	2	62	8	2	22	21	6	3	127	9	0	0	0	0	0	0	7	269	49.36%
105	202	San Juan Juquila Vijanos	1169	B	382	7	63	9	4	29	13	4	8	42	1	0	0	0	0	0	0	14	194	50.79%
106	202	San Juan Juquila Vijanos*	1169	C01	382	8	53	15	7	39	7	6	14	63	2	1	0	0	0	0	1	13	229	59.95%
107	212	San Juan Petlapa	1213	B	437	3	31	14	2	32	0	2	4	137	5	1	0	2	0	0	0	15	248	56.75%
108	212	San Juan Petlapa	1213	C01	437	1	33	10	2	36	7	7	5	158	4	0	0	0	0	0	0	32	295	67.51%
109	212	San Juan Petlapa	1214	B	395	48	36	10	0	8	2	3	10	97	1	0	0	2	0	0	0	16	233	58.99%
110	212	San Juan Petlapa	1214	E01	467	11	58	28	9	6	22	6	13	106	14	6	0	1	0	0	0	45	325	69.59%
111	214	San Juan Quiotepec	1217	B	567	6	238	4	0	57	7	0	4	10	1	0	2	1	0	0	5	5	340	59.96%



No	CVE	Municipio	Sección	Casilla	Lista Nominal	PAN	PRI	PRD	PVEM	PT	PUP	PNA	PSD	MORENA	PRS	PAN PRD	PRI PVEM NA	PRI PVEM	PRI NA	PVEM NA	CNR	Votos Nulos	Total Votos	Participación	
112	214	San Juan Quiotepec	1217	C01	566	5	233	10	7	62	8	0	2	12	1	2	0	1	0	0	0	7	350	61.84%	
113	214	San Juan Quiotepec	1217	E01	206	2	1	30	1	2	0	2	0	160	1	0	0	0	0	0	0	2	201	97.57%	
114	214	San Juan Quiotepec	1218	B	377	1	148	6	1	19	1	2	4	24	2	0	0	1	0	0	0	8	217	57.56%	
115	216	San Juan Tabaá	1220	B	406	4	71	12	2	20	1	0	1	18	0	0	1	3	1	0	0	7	141	34.73%	
116	216	San Juan Tabaá	1220	C01	405	5	64	26	1	24	2	0	0	12	0	0	0	0	0	0	0	2	136	33.58%	
117	222	San Juan Yaeé	1234	B	728	21	214	31	3	19	19	1	2	106	3	3	0	2	0	0	0	10	434	59.62%	
118	222	San Juan Yaeé	1235	B	241	12	41	7	3	11	12	6	0	21	0	0	0	0	0	0	0	8	121	50.21%	
119	223	San Juan Yatzona	1236	B	326	3	73	1	1	4	123	3	1	20	1	1	0	2	0	0	0	11	244	74.85%	
120	246	San Mateo Cajonos	1296	B	471	3	93	10	4	30	4	5	0	73	2	0	0	1	0	0	0	13	238	50.53%	
121	256	San Melchor Betaza	1318	B	591	2	86	14	3	5	6	6	1	117	0	1	1	0	0	0	0	12	254	42.98%	
122	256	San Melchor Betaza*	1318	E01	215	2	62	5	1	4	21	4	3	65	0	0	0	0	0	0	0	5	172	80.00%	
123	259	San Miguel Aloápam	1322	B	667	93	118	40	12	10	4	3	33	16	1	5	0	3	0	1	0	10	349	52.32%	
124	259	San Miguel Aloápam	1322	C01	667	77	137	27	9	10	15	5	31	19	3	2	0	5	0	0	0	25	365	54.72%	
125	259	San Miguel Aloápam	1323	B	463	51	54	17	21	14	2	2	68	32	0	0	0	2	0	0	0	7	270	58.32%	
126	261	San Miguel Amatlán	1333	B	206	19	43	9	5	8	4	1	1	8	0	1	0	1	0	0	0	3	103	50.00%	
127	261	San Miguel Amatlán	1335	B	556	22	128	15	7	11	2	21	3	57	3	1	0	2	1	0	0	10	283	50.90%	
128	266	San Miguel del Rio	1352	B	222	11	28	61	1	3	2	0	0	7	0	2	0	0	0	0	0	4	119	53.60%	
129	278	Villa Talea de Castro	1398	B	643	37	95	26	12	85	11	2	3	25	1	9	0	2	0	0	0	6	314	48.83%	
130	278	Villa Talea de Castro	1399	B	678	30	90	14	3	130	6	1	1	45	2	1	0	1	0	0	1	14	339	50.00%	
131	278	Villa Talea de Castro	1400	B	346	5	43	6	0	35	6	2	1	24	1	0	0	0	0	0	0	9	132	38.15%	
132	286	San Miguel Yotao	1416	B	421	18	101	47	6	15	18	9	2	34	4	0	0	0	0	0	0	9	263	62.47%	
133	294	San Pablo Macuiltianguis	1437	B	343	3	12	14	1	4	0	1	68	60	3	2	0	0	0	0	0	6	174	50.73%	
134	294	San Pablo Macuiltianguis	1437	E01	429	4	8	8	5	4	1	5	19	196	7	3	0	0	0	0	0	3	263	61.31%	
135	297	San Pablo Yaganiza	1448	B	383	17	34	10	2	3	2	2	0	70	0	1	0	0	0	0	0	7	148	38.64%	
136	297	San Pablo Yaganiza	1448	C01	382	21	20	15	1	5	1	0	0	47	4	3	0	0	0	0	0	3	120	31.41%	
137	301	San Pedro Cajonos	1458	B	417	5	43	7	2	15	4	5	2	109	5	0	0	0	0	0	0	3	200	47.96%	
138	301	San Pedro Cajonos	1458	C01	417	2	47	14	0	26	2	1	1	97	0	0	0	0	0	0	0	4	194	46.52%	
139	336	San Pedro Yaneri	1601	B	323	8	59	15	4	3	17	1	46	24	6	1	0	1	0	0	0	7	192	59.44%	
140	336	San Pedro Yaneri	1601	E01	306	1	27	11	2	6	3	2	7	110	10	0	0	0	0	0	0	5	184	60.13%	
141	337	San Pedro Yolox	1602	B	536	34	83	12	10	22	11	6	5	28	5	0	0	1	0	0	0	15	232	43.28%	
142	337	San Pedro Yolox	1602	C01	535	26	67	21	16	26	4	6	2	47	3	0	0	0	0	0	0	15	233	43.55%	
143	337	San Pedro Yolox*	1602	E01	277	12	47	9	3	31	4	1	2	52	1	1	0	0	0	0	0	9	172	62.09%	
144	337	San Pedro Yolox	1602	E02	306	8	136	3	2	2	0	3	2	6	0	0	0	0	0	0	0	0	162	52.94%	
145	337	San Pedro Yolox	1603	B	121	15	72	11	5	2	1	2	3	5	1	0	0	1	0	0	0	3	121	100.00%	
146	359	Santa Ana Yareni	1649	B	707	29	47	38	16	32	16	3	4	131	2	0	0	0	0	0	0	22	340	48.09%	
147	363	Santa Catarina Ixtepeji	1654	B	Casilla anulada por el Tribunal Electoral del Estado de Oaxaca																				
148	363	Santa Catarina Ixtepeji	1655	B	469	27	72	30	11	29	2	2	1	61	6	2	0	1	0	0	0	8	252	53.73%	



No	CVE	Municipio	Sección	Casilla	Lista Nominal	PAN	PRI	PRD	PVEM	PT	PUP	PNA	PSD	MORENA	PRS	PAN PRD	PRI PVEM NA	PRI PVEM	PRI NA	PVEM NA	CNR	Votos Nulos	Total Votos	Participación
149	363	Santa Catarina Ixtepeji	1656	B	242	13	70	4	0	11	2	0	33	6	0	0	0	1	0	0	0	4	144	59.50%
150	363	Santa Catarina Ixtepeji	1657	B	528	24	113	5	0	15	35	2	1	11	1	1	0	0	0	0	0	0	208	39.39%
151	365	Santa Catarina Lachatao	1665	B	194	13	23	11	1	13	0	0	1	21	1	1	0	2	0	0	0	6	93	47.94%
152	365	Santa Catarina Lachatao	1666	B	552	39	162	15	11	13	9	9	4	19	1	2	1	3	0	0	0	13	301	54.53%
153	365	Santa Catarina Lachatao	1667	B	294	36	42	24	6	20	1	2	0	14	1	1	0	0	0	0	0	12	159	54.08%
154	420	Santa María Jaltianguis	1873	B	469	13	38	21	2	7	3	0	57	43	3	3	0	1	0	0	0	6	197	42.00%
155	433	Santa María Temascalapa*	1907	B	695	6	101	30	4	5	61	2	8	129	6	1	0	1	0	0	0	30	384	55.25%
156	443	Santa María Yalina	1933	B	228	12	38	5	2	4	0	4	1	47	0	1	0	0	0	0	0	2	116	50.88%
157	444	Santa María Yavesia	1934	B	342	2	39	18	2	16	3	3	0	97	4	0	0	1	0	0	0	4	189	55.26%
158	458	Santiago Camotlán	1976	B	566	10	58	16	4	14	43	12	5	108	4	4	0	0	0	0	0	14	292	51.59%
159	458	Santiago Camotlán	1976	E01	298	14	30	15	1	16	46	0	2	36	1	8	0	1	0	0	0	12	182	61.07%
160	458	Santiago Camotlán	1977	B	561	12	206	59	3	16	6	2	8	56	2	0	0	5	0	0	0	25	400	71.30%
161	458	Santiago Camotlán	1977	E01	391	22	16	62	1	2	0	1	0	93	0	22	0	0	0	0	0	5	224	57.29%
162	458	Santiago Camotlán	1977	E02	302	0	0	4	0	2	1	5	6	203	1	0	0	0	0	0	0	2	224	74.17%
163	461	Santiago Comaltepec*	1991	B	411	28	41	22	2	14	16	2	9	51	2	2	0	1	0	0	0	5	195	47.45%
164	461	Santiago Comaltepec	1991	C01	410	17	41	17	3	10	19	4	13	38	7	1	0	1	0	0	0	10	181	44.15%
165	461	Santiago Comaltepec	1992	B	243	4	22	13	2	21	2	0	2	43	1	3	0	0	0	0	0	9	122	50.21%
166	472	Santiago Lalopa*	2056	B	344	4	70	17	2	46	6	1	3	76	2	0	0	0	0	0	0	5	232	67.44%
167	474	Santiago Laxopa	2060	B	482	4	37	17	6	15	60	4	76	29	4	0	0	1	0	0	0	11	264	54.77%
168	474	Santiago Laxopa	2061	B	445	1	16	9	1	29	37	0	3	30	3	1	0	0	0	0	0	4	134	30.11%
169	497	Santiago Xiacuí	2148	B	329	19	56	23	2	37	10	2	1	20	1	0	0	0	0	0	0	7	178	54.10%
170	497	Santiago Xiacuí	2148	E01	205	30	27	24	5	42	2	6	0	4	0	5	0	0	0	0	0	2	147	71.71%
171	497	Santiago Xiacuí*	2149	B	700	30	106	38	5	14	110	2	21	63	2	2	0	2	1	0	0	9	405	57.86%
172	504	Santiago Zochila	2171	B	333	10	32	17	6	11	15	4	3	73	2	0	0	0	0	0	0	4	177	53.15%
173	514	Santo Domingo Roayaga	2199	B	613	5	248	13	5	12	0	2	4	45	0	1	0	3	0	0	0	13	351	57.26%
174	519	Santo Domingo Tomaltepec	2235	B	556	58	46	10	9	20	10	6	1	52	1	8	0	2	0	0	1	6	230	41.37%
175	519	Santo Domingo Tomaltepec	2235	C01	555	62	43	10	8	33	10	3	1	58	1	2	0	1	0	0	1	3	236	42.52%
176	519	Santo Domingo Tomaltepec	2236	B	590	61	39	17	7	18	12	1	1	70	4	3	0	0	0	1	0	8	242	41.02%
177	519	Santo Domingo Tomaltepec	2236	C01	589	81	26	11	3	29	10	2	0	61	1	1	0	2	0	0	0	4	231	39.22%
178	522	Santo Domingo Xagacia	2245	B	697	9	90	7	5	15	22	1	4	181	6	0	0	2	0	0	0	17	359	51.51%
179	541	Tanetze de Zaragoza	2316	B	246	4	40	22	2	3	7	1	2	41	0	1	0	0	0	0	0	1	124	50.41%
180	541	Tanetze de Zaragoza	2316	E01	404	7	55	10	1	22	8	3	0	68	0	2	0	2	0	0	0	4	182	45.05%
181	541	Tanetze de Zaragoza	2317	B	548	12	65	82	3	9	10	2	3	48	7	1	0	0	0	0	0	9	251	45.80%
182	544	Teococuilco de Marcos Pérez*	2324	B	486	17	49	9	5	5	14	4	0	54	1	1	0	2	0	0	0	15	176	36.21%
183	544	Teococuilco de Marcos Pérez	2324	C01	486	27	54	4	7	7	14	2	0	50	3	0	0	3	0	0	0	4	175	36.01%
184	546	Teotitlán del Valle	2331	B	612	53	48	16	4	89	12	3	2	34	2	5	0	2	0	0	0	16	286	46.73%
185	546	Teotitlán del Valle	2331	C01	612	47	34	17	5	78	11	5	2	58	1	2	1	2	0	0	0	5	268	43.79%

No	CVE	Municipio	Sección	Casilla	Lista Nominal	PAN	PRI	PRD	PVEM	PT	PUP	PNA	PSD	MORENA	PRS	PAN PRD	PRI PVEM NA	PRI PVEM	PRI NA	PVEM NA	CNR	Votos Nulos	Total Votos	Participación
186	546	Teotitlán del Valle*	2332	B	610	41	32	21	7	71	3	9	2	43	5	3	0	0	0	1	0	13	251	41.15%
187	546	Teotitlán del Valle	2332	C01	609	64	26	12	10	67	5	5	1	40	1	2	1	0	0	0	0	16	250	41.05%
188	546	Teotitlán del Valle	2333	B	723	41	37	18	12	95	6	4	4	48	2	4	0	1	0	0	0	13	285	39.42%
189	546	Teotitlán del Valle	2333	C01	723	41	38	28	8	88	5	3	5	49	2	0	0	4	0	0	0	10	281	38.87%
190	546	Teotitlán del Valle	2334	B	693	28	41	17	3	108	1	2	0	97	2	0	0	2	0	0	0	5	306	44.16%
191	552	Tlalixtac de Cabrera	2363	B	510	19	58	8	5	23	2	2	0	76	5	3	0	3	0	0	0	7	211	41.37%
192	552	Tlalixtac de Cabrera	2363	C01	509	23	54	13	6	11	5	5	2	45	3	3	0	0	0	0	0	11	181	35.56%
193	552	Tlalixtac de Cabrera*	2363	C02	509	26	59	14	3	19	4	3	1	65	5	4	0	2	0	0	0	6	211	41.45%
194	552	Tlalixtac de Cabrera	2364	B	697	38	66	15	9	12	14	1	1	25	4	1	2	3	0	0	0	13	204	29.27%
195	552	Tlalixtac de Cabrera	2364	C01	696	40	55	19	6	28	2	2	3	24	5	1	0	7	0	0	0	6	198	28.45%
196	552	Tlalixtac de Cabrera	2364	C02	Casilla anulada por el Tribunal Electoral del Estado de Oaxaca																			
197	552	Tlalixtac de Cabrera*	2364	E01	187	16	18	4	1	10	0	1	1	19	4	1	0	1	0	0	0	4	80	42.78%
198	552	Tlalixtac de Cabrera	2365	B	502	22	50	18	6	21	4	0	1	36	1	5	0	1	0	0	0	3	168	33.47%
199	552	Tlalixtac de Cabrera*	2365	C01	502	23	43	14	1	16	5	2	1	29	1	2	0	0	0	0	1	8	146	29.08%
200	552	Tlalixtac de Cabrera	2365	C02	501	27	58	16	6	16	7	3	1	53	6	3	0	5	1	0	1	12	215	42.91%
201	552	Tlalixtac de Cabrera	2366	B	502	31	65	10	1	21	3	2	1	31	5	3	0	1	0	0	0	3	177	35.26%
202	552	Tlalixtac de Cabrera	2366	C01	502	35	62	23	7	25	5	1	4	35	6	0	0	3	1	0	0	6	213	42.43%
203	552	Tlalixtac de Cabrera	2366	C02	502	25	74	14	1	25	6	0	2	42	4	4	1	1	0	0	1	5	205	40.84%
204	559	Capulálpam de Méndez	2407	B	556	15	61	15	1	36	3	1	4	133	3	0	0	0	0	0	0	8	280	50.36%
205	559	Capulálpam de Méndez	2407	C01	556	16	55	22	4	24	2	1	7	120	5	0	0	0	0	0	0	15	271	48.74%
206	560	Villa de Etla	2408	B	666	34	106	75	3	55	10	4	6	99	7	2	0	2	0	0	1	11	415	62.31%
207	560	Villa de Etla	2408	C01	666	26	106	49	5	67	4	0	12	127	3	4	1	0	0	0	0	7	411	61.71%
208	560	Villa de Etla	2408	S01		41	102	56	4	58	8	3	9	201	2	12	1	2	0	0	0	13	512	
209	560	Villa de Etla	2409	B	534	39	102	59	2	33	8	6	3	85	3	4	0	0	0	0	0	8	352	65.92%
210	560	Villa de Etla	2409	C01	533	48	93	46	4	35	6	4	8	85	4	1	0	2	0	0	1	6	343	64.35%
211	560	Villa de Etla	2409	C02	533	24	95	54	5	36	7	0	5	79	3	4	0	1	0	0	0	11	324	60.79%
212	560	Villa de Etla	2409	S01		12	54	9	1	8	1	2	2	52	2	1	1	0	1	0	0	1	147	
213	560	Villa de Etla	2410	B	618	22	119	52	1	47	5	1	15	120	4	6	0	4	1	0	0	9	406	65.70%
214	560	Villa de Etla	2410	C01	618	21	104	51	5	45	4	9	14	82	4	2	0	2	0	0	0	11	354	57.28%
215	560	Villa de Etla	2410	C02	617	11	87	63	8	61	7	3	19	88	3	4	0	1	0	0	0	7	362	58.67%
216	560	Villa de Etla	2410	C03	617	27	65	73	4	54	8	1	18	106	2	6	0	2	0	0	0	11	377	61.10%
217	560	Villa de Etla	2411	B	583	21	80	72	4	78	2	1	11	90	6	3	0	0	0	0	0	7	375	64.32%
218	560	Villa de Etla*	2411	C01	583	20	62	74	0	62	2	5	12	89	3	8	0	3	0	0	0	15	355	60.89%
219	560	Villa de Etla	2411	C02	583	18	70	62	6	81	4	1	13	82	2	6	0	1	0	0	0	15	361	61.92%
220	560	Villa de Etla	2411	C03	582	24	64	65	6	69	4	7	12	97	3	2	0	2	0	0	0	9	364	62.54%
221	562	Villa Hidalgo	2417	B	557	1	50	7	2	7	3	1	3	116	2	0	0	0	0	0	10	12	214	38.42%
222	562	Villa Hidalgo	2418	B	401	4	73	4	0	4	10	2	3	45	0	0	1	0	0	0	0	3	149	37.16%

09 Distrito Electoral Local Ixtlán de Juárez

No	CVE	Municipio	Sección	Casilla	Lista Nominal	PAN	PRI	PRD	PVEM	PT	PUP	PNA	PSD	MORENA	PRS	PAN PRD	PRI PVEM NA	PRI PVEM	PRI NA	PVEM NA	CNR	Votos Nulos	Total Votos	Participación
223	562	Villa Hidalgo	2418	C01	401	3	80	4	1	6	13	5	2	44	3	0	0	0	0	0	0	4	165	41.15%
			126	223	105,639	5,008	14,274	4,708	927	6,545	3,068	700	2,813	16,134	795	512	38	282	19	4	33	2,152	58,012	54.92%

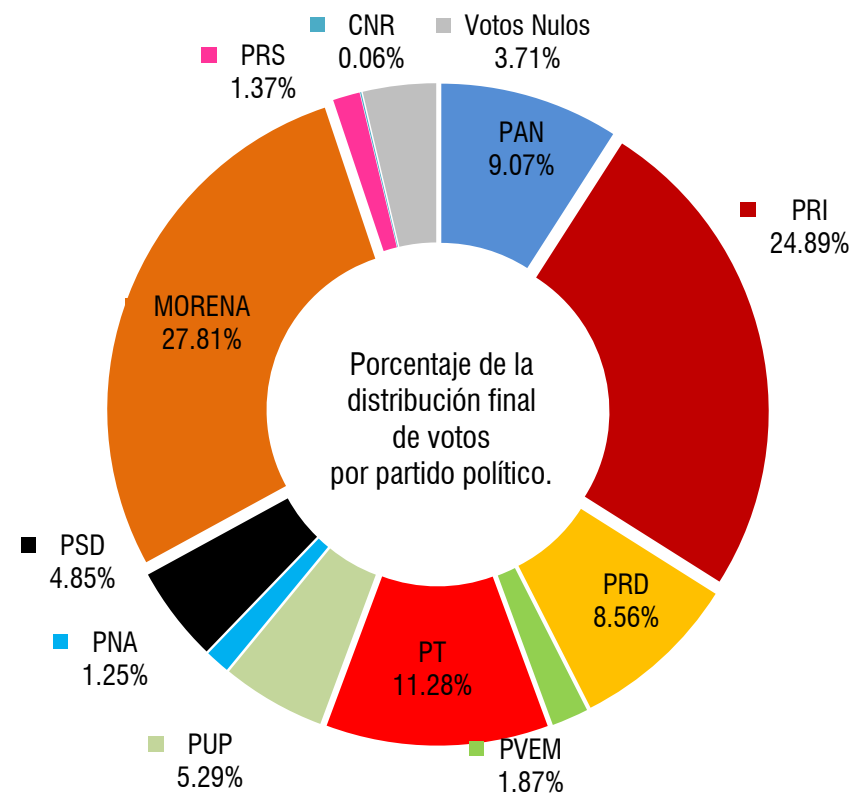
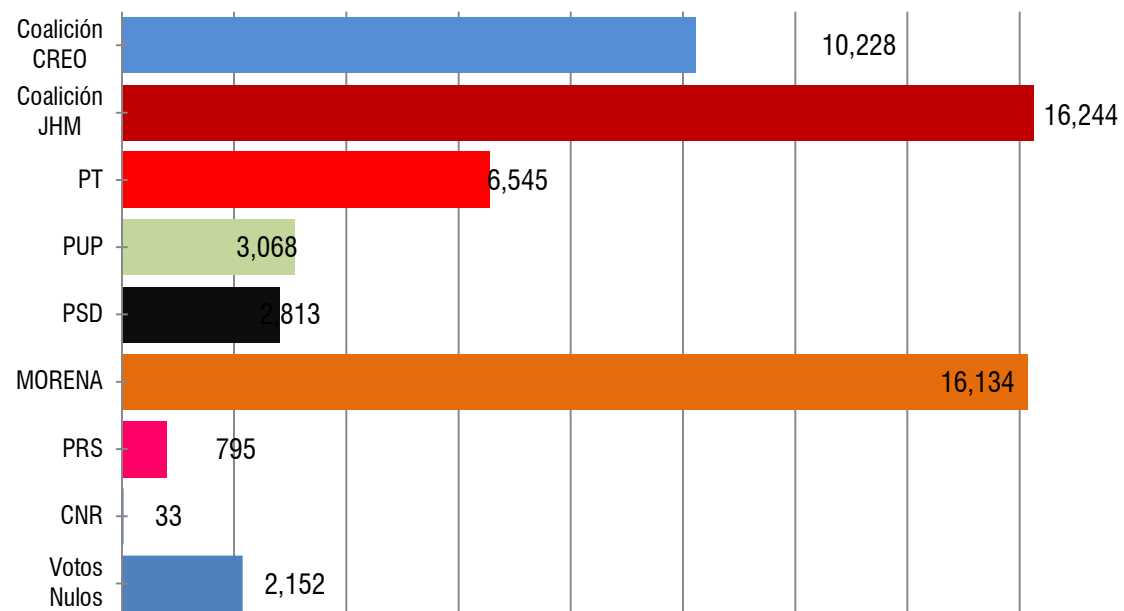
Distribución final de votos a Partidos Políticos					PAN	PRI	PRD	PVEM	PT	PUP	PNA	PSD	MORENA	PRS	CNR	Votos Nulos	Total Votos
					5,264	14,438	4,964	1,083	6,545	3,068	723	2,813	16,134	795	33	2,152	58,012

Votación total emitida para los candidatos de las coaliciones y los partidos políticos				Coalición CREO	Coalición JHM	PT	PUP	PSD	MORENA	PRS	CNR	Votos Nulos	Total Votos
				10,228	16,244	6,545	3,068	2,813	16,134	795	33	2,152	58,012
				17.63%	28.00%	11.28%	5.29%	4.85%	27.81%	1.37%	0.06%	3.71%	

* Casillas en las que se llevó a cabo recuento ordenado por el Tribunal Electoral del Estado de Oaxaca
Las casillas 1087 C02 Y 2408 B fueron contabilizadas por duplicado.

09 Distrito Electoral Local **Ixtlán de Juárez**

Lista Nominal: 105,639
 Votación Total Emitida: 58,012
 % de participación: 54.92%



Votación total emitida para los candidatos de las coaliciones y los partidos políticos.

CREO. Coalición Con Rumbo y Estabilidad por Oaxaca.

JHM. Coalición Juntos Hacemos Más.

Distribución final de votos a Partidos Políticos	PAN	PRI	PRD	PVEM	PT	PUP	PNA	PSD	MORENA	PRS	CNR	Votos Nulos	Total Votos
	5,264	14,438	4,964	1,083	6,545	3,068	723	2,813	16,134	795	33	2,152	58,012

Votación total emitida para los candidatos de las coaliciones y los partidos políticos	Coalición CREO	Coalición JHM	PT	PUP	PSD	MORENA	PRS	CNR	Votos Nulos	Total Votos
	10,228	16,244	6,545	3,068	2,813	16,134	795	33	2,152	58,012
Porcentaje de votación respecto a la votación total en el Distrito	17.63%	28.00%	11.28%	5.29%	4.85%	27.81%	1.37%	0.06%	3.71%	

10 Distrito Electoral Local **San Pedro y San Pablo Ayutla**



No	CVE	Municipio	Sección	Casilla	Lista Nominal	PAN	PRI	PRD	PVEM	PT	PUP	PNA	PSD	MORENA	PRS	PAN PRD	PRI PVEM NA	PRI PVEM	PRI NA	PVEM NA	CNR	Votos Nulos	Total Votos	Participación
1	4	Asunción Cacalotepec	39	B	659	14	54	15	5	73	1	1	6	181	6	3	0	3	0	0	0	12	374	56.75%
2	4	Asunción Cacalotepec	40	B	227	28	24	2	4	14	1	2	7	46	2	2	0	1	0	0	0	3	136	59.91%
3	4	Asunción Cacalotepec	40	E01	234	20	46	6	3	7	4	1	2	13	0	23	0	4	0	0	0	12	141	60.26%
4	4	Asunción Cacalotepec	41	B	588	53	51	37	5	14	8	6	10	121	7	8	1	3	0	0	0	29	353	60.03%
5	60	Mixistlan de la Reforma	454	B	402	22	111	8	12	10	3	5	3	39	2	0	3	2	0	0	0	11	231	57.46%
6	60	Mixistlan de la Reforma	454	C01	402	16	127	8	12	12	2	4	1	25	1	0	0	0	0	0	0	9	217	53.98%
7	60	Mixistlan de la Reforma	454	E01	500	1	8	4	5	16	245	6	6	19	0	2	0	0	0	0	0	16	328	65.60%
8	60	Mixistlan de la Reforma	455	B	389	20	18	64	0	84	0	2	1	32	1	5	0	0	0	0	0	21	248	63.75%
9	191	San Juan Comaltepec	1117	B	460	59	68	23	4	49	1	5	3	55	1	15	0	0	0	0	0	9	292	63.48%
10	191	San Juan Comaltepec	1117	E01	506	21	97	13	5	63	1	3	0	31	0	3	0	0	0	0	0	13	250	49.41%
11	191	San Juan Comaltepec	1118	B	383	32	36	2	1	13	1	6	1	55	2	0	0	1	0	0	0	11	161	42.04%
12	191	San Juan Comaltepec	1118	C01	382	35	35	6	1	5	1	2	5	58	1	0	0	0	0	0	0	7	156	40.84%
13	192	San Juan Cotzocón	1119	B																				
14	192	San Juan Cotzocón	1119	C01																				
15	192	San Juan Cotzocón	1119	C02																				
16	192	San Juan Cotzocón	1120	B	512	28	137	8	4	17	1	2	1	26	2	2	0	5	0	0	0	4	237	46.29%
17	192	San Juan Cotzocón	1120	C01	512	23	109	13	5	16	0	2	1	44	1	4	0	6	0	0	0	9	233	45.51%
18	192	San Juan Cotzocón	1120	C02	512	15	123	11	4	28	0	1	1	27	2	1	0	4	1	0	0	1	219	42.77%
19	192	San Juan Cotzocón	1121	B	517	24	128	21	0	8	6	0	0	14	1	4	1	3	0	0	0	5	215	41.59%
20	192	San Juan Cotzocón	1121	C01	516	20	143	37	4	14	11	1	1	11	0	1	0	1	0	0	0	7	251	48.64%
21	192	San Juan Cotzocón	1122	B	537	23	78	24	8	31	8	10	1	47	0	3	0	4	0	0	0	8	245	45.62%
22	192	San Juan Cotzocón	1122	C01	537	16	123	19	5	17	16	10	0	61	2	5	0	2	0	0	0	5	281	52.33%
23	192	San Juan Cotzocón	1122	C02	536	24	86	25	7	18	8	12	1	76	1	7	0	1	0	0	0	7	273	50.93%
24	192	San Juan Cotzocón	1123	B	519	11	140	14	8	62	3	1	1	58	3	0	2	0	0	0	0	7	310	59.73%
25	192	San Juan Cotzocón	1123	C01	518	9	146	20	7	42	0	0	2	54	0	1	0	0	0	0	0	12	293	56.56%
26	192	San Juan Cotzocón	1123	C02	518	14	148	15	19	49	1	3	3	70	2	1	2	0	0	0	0	6	333	64.29%
27	192	San Juan Cotzocón	1124	B	744	15	98	18	3	136	15	0	1	48	0	2	0	1	0	0	0	10	347	46.64%
28	192	San Juan Cotzocón	1124	C01	744	9	87	19	5	110	3	1	1	49	0	1	1	0	0	0	0	8	294	39.52%
29	192	San Juan Cotzocón	1124	C02	744	15	72	13	3	134	11	0	1	70	2	0	0	1	0	0	0	5	327	43.95%
30	192	San Juan Cotzocón	1124	C03	744	11	105	17	7	125	15	1	0	59	1	2	0	0	0	0	0	9	352	47.31%
31	192	San Juan Cotzocón	1124	C04	744	20	102	11	4	106	10	0	2	57	1	2	0	0	0	0	0	5	320	43.01%
32	192	San Juan Cotzocón	1124	S01		18	57	7	6	35	0	1	2	1	43	2	0	2	0	0	0	1	175	
33	192	San Juan Cotzocón	1125	B	704	34	180	47	4	42	4	1	1	43	0	5	0	2	0	0	0	8	371	52.70%
34	192	San Juan Cotzocón	1125	C01	704	39	198	37	4	50	7	2	3	32	2	2	0	3	0	0	0	14	393	55.82%
35	192	San Juan Cotzocón	1126	B	702	41	41	27	1	19	0	3	1	71	3	5	0	0	0	0	0	4	216	30.77%
36	192	San Juan Cotzocón	1126	C01	702	28	47	20	1	23	1	1	2	50	2	5	0	1	0	1	0	7	189	26.92%
37	192	San Juan Cotzocón	1127	B	609	54	110	31	10	54	2	4	4	34	1	4	0	3	0	0	0	15	326	53.53%
38	192	San Juan Cotzocón	1127	E01	437	2	283	2	2	5	2	2	0	16	0	0	0	4	0	0	0	14	332	75.97%



No	CVE	Municipio	Sección	Casilla	Lista Nominal	PAN	PRI	PRD	PVEM	PT	PUP	PNA	PSD	MORENA	PRS	PAN PRD	PRI PVEM NA	PRI PVEM	PRI NA	PVEM NA	CNR	Votos Nulos	Total Votos	Participación
39	192	San Juan Cotzocón	1127	E01C01	437	2	281	3	3	8	2	0	1	14	0	0	0	2	5	0	0	13	334	76.43%
40	192	San Juan Cotzocón	1128	B	155	7	21	14	3	1	0	3	4	42	2	0	0	0	0	0	0	5	102	65.81%
41	192	San Juan Cotzocón	1128	E01	156	2	75	2	4	28	0	0	1	1	0	0	0	0	0	0	0	4	117	75.00%
42	201	San Juan Juquila Mixes	1164	B	673	39	60	19	3	79	1	3	0	55	2	5	1	0	0	0	0	22	289	42.94%
43	201	San Juan Juquila Mixes	1165	B	596	27	48	7	0	115	3	1	3	57	1	0	0	0	0	0	0	19	281	47.15%
44	201	San Juan Juquila Mixes*	1166	B	295	11	12	6	5	58	0	7	2	60	2	0	0	1	0	0	0	11	175	59.32%
45	201	San Juan Juquila Mixes	1167	B	659	33	35	10	19	28	18	6	19	36	4	0	0	1	0	0	0	32	241	36.57%
46	201	San Juan Juquila Mixes	1167	E01	295	3	12	7	23	3	0	2	0	63	1	1	0	2	0	0	0	2	119	40.34%
47	206	San Juan Lalana	1177	B	521	6	133	6	7	143	2	1	3	34	1	0	0	1	0	0	0	12	349	66.99%
48	206	San Juan Lalana	1177	E01	661	11	361	11	9	95	4	3	5	35	3	0	0	1	0	0	0	25	563	85.17%
49	206	San Juan Lalana	1178	B	672	14	212	6	1	178	1	1	1	34	0	1	0	6	0	0	0	13	468	69.64%
50	206	San Juan Lalana	1178	C01	672	14	210	9	2	155	1	0	1	40	0	1	0	2	0	0	0	15	450	66.96%
51	206	San Juan Lalana	1178	E01	492	8	74	28	3	150	0	2	2	8	0	1	0	2	0	0	0	8	286	58.13%
52	206	San Juan Lalana	1179	B	513	9	149	38	2	141	1	0	1	19	0	1	1	2	0	0	0	11	375	73.10%
53	206	San Juan Lalana	1179	C01	513	12	144	28	1	169	0	1	0	9	0	0	0	0	0	0	0	11	375	73.10%
54	206	San Juan Lalana	1179	C02	513	2	147	40	5	166	2	0	0	11	0	0	0	1	0	0	0	12	386	75.24%
55	206	San Juan Lalana	1180	B	513	3	75	7	3	213	0	0	0	20	3	0	0	0	0	0	0	17	341	66.47%
56	206	San Juan Lalana	1180	C01	513	1	57	4	2	237	1	0	0	11	0	0	0	2	0	0	0	13	328	63.94%
57	206	San Juan Lalana	1181	B	441	3	98	11	1	55	0	0	0	21	0	0	0	1	0	0	0	2	192	43.54%
58	206	San Juan Lalana	1181	C01	441	5	105	12	3	35	2	0	0	25	0	1	0	2	0	0	0	6	196	44.44%
59	206	San Juan Lalana	1182	B	719	5	138	13	4	238	0	3	3	85	1	2	0	0	0	0	0	14	506	70.38%
60	206	San Juan Lalana	1182	C01	719	1	112	12	5	264	0	2	0	72	1	0	0	0	0	0	0	11	480	66.76%
61	206	San Juan Lalana	1182	E01	405	7	102	41	10	44	0	1	2	10	1	0	0	2	0	0	0	22	242	59.75%
62	206	San Juan Lalana	1182	E01C01	405	16	116	36	5	44	0	4	0	23	0	0	0	0	0	0	0	39	283	69.88%
63	206	San Juan Lalana	1183	B	640	5	247	25	5	189	0	5	2	21	0	0	0	1	0	0	0	20	520	81.25%
64	206	San Juan Lalana	1183	C01	639	12	216	19	5	226	0	3	1	15	1	0	0	5	0	0	0	20	523	81.85%
65	206	San Juan Lalana	1183	C02	639	9	258	22	1	202	0	2	0	18	2	4	0	1	0	0	0	13	532	83.26%
66	206	San Juan Lalana	1183	E01	153	0	46	2	1	56	0	0	0	1	0	1	0	1	0	0	0	2	110	71.90%
67	207	San Juan Mazatlán	1184	B	586	23	97	56	7	78	5	6	4	32	4	3	0	3	0	0	0	35	353	60.24%
68	207	San Juan Mazatlán	1184	C01	586	29	98	43	8	67	4	4	2	24	0	5	0	1	0	0	0	27	312	53.24%
69	207	San Juan Mazatlán	1184	E01	417	95	12	31	0	77	0	0	0	5	0	5	0	1	0	0	0	11	237	56.83%
70	207	San Juan Mazatlán	1185	B	541	8	72	11	5	21	0	3	0	24	1	2	0	0	0	0	0	14	161	29.76%
71	207	San Juan Mazatlán	1185	C01	541	22	66	19	10	30	1	1	0	44	3	2	0	2	0	0	0	10	210	38.82%
72	207	San Juan Mazatlán	1185	C02	541	15	78	13	4	44	0	1	0	33	1	1	0	2	1	0	0	7	200	36.97%
73	207	San Juan Mazatlán	1186	B	544	13	111	11	1	51	4	1	1	47	1	1	0	0	0	0	0	6	248	45.59%
74	207	San Juan Mazatlán	1186	C01	543	18	78	9	9	58	8	4	2	43	0	0	1	2	0	0	0	7	239	44.01%
75	207	San Juan Mazatlán	1186	E01	677	6	115	4	2	233	18	2	5	14	1	0	0	2	0	0	0	6	408	60.27%
76	207	San Juan Mazatlán	1187	B	644	9	78	6	5	196	3	2	2	17	0	0	0	2	0	0	0	11	331	51.40%



No	CVE	Municipio	Sección	Casilla	Lista Nominal	PAN	PRI	PRD	PVEM	PT	PUP	PNA	PSD	MORENA	PRS	PAN PRD	PRI PVEM NA	PRI PVEM	PRI NA	PVEM NA	CNR	Votos Nulos	Total Votos	Participación	
77	207	San Juan Mazatlán	1187	E01	699	12	133	16	9	94	51	2	0	20	1	2	0	1	0	1	0	11	353	50.50%	
78	207	San Juan Mazatlán	1187	E02	173	7	11	3	3	0	1	1	2	49	3	0	0	0	0	0	0	5	85	49.13%	
79	207	San Juan Mazatlán	1187	E03	267	12	41	1	3	8	3	15	1	55	3	0	0	0	1	0	0	4	147	55.06%	
80	207	San Juan Mazatlán	1188	B	426	3	260	0	1	76	2	0	0	0	0	0	0	0	0	0	0	4	346	81.22%	
81	207	San Juan Mazatlán	1190	B	699	0	572	0	0	0	0	0	0	0	0	0	0	0	0	0	0	0	572	81.83%	
82	207	San Juan Mazatlán	1190	E01	164	12	7	17	0	2	0	7	1	48	2	1	0	0	0	0	0	5	102	62.20%	
83	207	San Juan Mazatlán	1191	B	658	9	231	13	11	4	2	2	0	13	0	1	0	1	0	0	0	17	304	46.20%	
84	207	San Juan Mazatlán	1191	E01	517	10	153	7	10	7	1	1	7	51	3	4	0	7	2	0	0	28	291	56.29%	
85	231	San Lucas Camotlán	1253	B	549	17	63	8	1	4	1	1	0	20	3	13	0	1	0	0	0	14	146	26.59%	
86	231	San Lucas Camotlán	1253	C01	549	15	77	5	1	1	1	0	0	12	1	8	0	0	0	0	0	8	129	23.50%	
87	231	San Lucas Camotlán	1253	C02	548	12	58	6	5	5	1	1	2	18	0	22	0	0	0	0	0	6	136	24.82%	
88	274	San Miguel Quetzaltepec	1368	B	542	19	80	8	3	15	7	3	1	12	0	2	1	2	0	0	0	14	167	30.81%	
89	274	San Miguel Quetzaltepec	1368	C01	542	31	86	7	7	20	10	4	0	6	1	2	1	2	0	0	0	6	183	33.76%	
90	274	San Miguel Quetzaltepec	1368	C02	541	17	96	12	6	25	5	1	0	5	0	0	0	4	1	0	0	8	180	33.27%	
91	274	San Miguel Quetzaltepec	1368	E01	585	57	114	10	4	1	68	3	2	8	0	3	0	2	0	0	0	38	310	52.99%	
92	274	San Miguel Quetzaltepec	1369	B	547	10	116	4	17	14	7	1	2	15	0	1	0	8	0	0	0	7	202	36.93%	
93	274	San Miguel Quetzaltepec	1369	C01	547	15	122	7	4	11	10	1	1	7	0	1	1	9	0	0	0	10	199	36.38%	
94	274	San Miguel Quetzaltepec	1369	C02	546	9	133	6	5	14	4	2	0	8	1	0	1	3	0	0	0	11	197	36.08%	
95	274	San Miguel Quetzaltepec	1370	B	409	14	81	11	14	37	0	2	0	11	3	0	0	1	0	0	0	10	184	44.99%	
96	274	San Miguel Quetzaltepec	1370	E01	679	27	182	9	6	67	3	0	3	60	18	2	1	5	0	0	0	16	399	58.76%	
97	321	San Pedro Ocotepc	1515	B	402	42	71	10	4	13	2	2	1	7	0	5	0	1	0	0	0	7	165	41.04%	
98	321	San Pedro Ocotepc	1515	C01	401	60	52	3	1	16	1	0	0	13	0	1	0	0	0	0	0	11	158	39.40%	
99	321	San Pedro Ocotepc	1515	E01	493	15	27	6	8	2	0	5	2	38	2	0	0	0	0	0	0	6	111	22.52%	
100	333	San Pedro y San Pablo Ayutla	1585	B	526	34	56	19	5	60	1	2	1	40	0	0	0	1	0	0	0	13	232	44.11%	
101	333	San Pedro y San Pablo Ayutla	1585	C01	525	44	69	9	3	65	1	3	1	36	2	2	1	1	0	0	0	11	248	47.24%	
102	333	San Pedro y San Pablo Ayutla	1586	B	659	49	79	11	6	64	3	4	1	92	1	9	0	5	0	0	0	22	346	52.50%	
103	333	San Pedro y San Pablo Ayutla	1586	C01	658	26	94	9	7	66	2	0	2	66	1	4	0	1	0	0	0	19	297	45.14%	
104	333	San Pedro y San Pablo Ayutla	1586	S01		33	64	31	5	57	3	0	1	89	0	11	0	2	0	0	0	9	305		
105	333	San Pedro y San Pablo Ayutla	1587	B	585	42	105	7	7	24	2	2	2	23	0	4	0	8	0	0	0	8	234	40.00%	
106	333	San Pedro y San Pablo Ayutla	1587	E01	422	6	33	7	3	32	9	0	4	5	1	13	0	1	0	0	0	25	139	32.94%	
107	333	San Pedro y San Pablo Ayutla	1588	B	328	20	65	6	4	31	2	7	2	23	2	1	0	1	0	0	0	14	178	54.27%	
108	397	Santa María Alotepec	1778	B	385	27	51	17	2	16	3	1	1	15	4	1	0	2	0	0	0	30	170	44.16%	
109	397	Santa María Alotepec	1778	C01	385	27	33	19	6	14	4	3	5	23	1	3	0	3	0	0	1	33	175	45.45%	
110	397	Santa María Alotepec	1778	E01	361	0	8	2	0	26	6	4	2	198	0	0	0	0	0	0	0	10	256	70.91%	
111	397	Santa María Alotepec	1779	B																					
112	397	Santa María Alotepec	1779	C01																					
113	436	Santa María Tepantlali	1911	B	607	41	96	17	12	34	3	4	4	29	0	2	0	2	0	0	0	20	264	43.49%	
114	436	Santa María Tepantlali	1911	C01	607	27	101	11	7	40	8	1	3	38	3	2	0	2	0	1	0	14	258	42.50%	



No	CVE	Municipio	Sección	Casilla	Lista Nominal	PAN	PRI	PRD	PVEM	PT	PUP	PNA	PSD	MORENA	PRS	PAN PRD	PRI PVEM NA	PRI PVEM	PRI NA	PVEM NA	CNR	Votos Nulos	Total Votos	Participación	
115	436	Santa María Tepantlali	1912	B	413	36	119	9	8	26	4	1	0	15	1	3	0	2	0	0	0	9	233	56.42%	
116	436	Santa María Tepantlali	1912	C01	413	46	128	9	5	40	6	7	1	12	0	3	0	0	0	0	0	12	269	65.13%	
117	438	Santa María Tlahuitoltepec	1914	B	502	11	19	12	4	30	3	8	3	45	1	0	0	0	0	0	0	18	154	30.68%	
118	438	Santa María Tlahuitoltepec	1914	C01	501	7	14	10	5	42	2	3	2	35	1	0	0	1	0	0	0	13	135	26.95%	
119	438	Santa María Tlahuitoltepec	1914	C02	501	10	10	9	6	38	1	2	5	47	2	0	0	0	0	0	0	7	137	27.35%	
120	438	Santa María Tlahuitoltepec	1915	B	689	13	15	5	8	90	4	2	3	73	2	1	0	0	0	0	0	16	232	33.67%	
121	438	Santa María Tlahuitoltepec	1915	C01	689	11	14	12	9	99	5	4	4	64	4	1	1	0	0	0	0	19	247	35.85%	
122	438	Santa María Tlahuitoltepec	1915	E01	576	32	85	9	12	83	9	3	4	84	7	0	0	2	0	0	0	19	349	60.59%	
123	438	Santa María Tlahuitoltepec	1916	B	465	11	16	7	6	41	2	2	6	34	0	1	0	2	0	0	0	12	140	30.11%	
124	438	Santa María Tlahuitoltepec	1916	C01	464	5	32	8	9	30	2	2	3	29	2	0	0	0	0	0	0	8	130	28.02%	
125	438	Santa María Tlahuitoltepec	1917	B	621	8	13	12	6	64	5	1	2	35	0	0	0	0	0	0	1	18	165	26.57%	
126	438	Santa María Tlahuitoltepec	1917	C01	620	9	16	6	4	57	3	3	3	44	5	2	0	0	0	0	0	22	174	28.06%	
127	455	Santiago Atitlán	1969	B	558	23	107	3	3	7	57	2	3	41	1	4	1	5	0	0	0	20	277	49.64%	
128	455	Santiago Atitlán	1969	C01	557	25	101	7	1	17	40	4	8	41	1	3	1	0	0	0	0	17	266	47.76%	
129	455	Santiago Atitlán	1970	B	384	44	37	18	5	11	8	2	1	12	0	16	0	0	0	0	0	13	167	43.49%	
130	455	Santiago Atitlán	1970	E01	599	7	48	18	5	119	4	1	5	89	1	0	0	0	0	0	0	12	309	51.59%	
131	460	Santiago Choápam	1987	B																			0		
132	460	Santiago Choápam	1987	C01																			0		
133	460	Santiago Choápam	1988	B	514	3	105	17	2	75	2	5	2	44	4	1	0	2	0	0	0	15	277	53.89%	
134	460	Santiago Choápam	1988	C01	514	3	143	20	3	66	0	2	0	31	2	0	0	1	0	0	0	12	283	55.06%	
135	460	Santiago Choápam	1989	B	312	1	120	4	4	8	0	4	2	62	0	0	0	3	0	0	0	6	214	68.59%	
136	460	Santiago Choápam	1990	B	421	30	152	22	4	5	1	1	0	13	0	9	0	0	0	0	0	9	246	58.43%	
137	460	Santiago Choápam	1990	C01	421	19	194	8	3	1	2	3	2	14	1	7	5	0	0	0	0	9	268	63.66%	
138	466	Santiago Ixcuintepec	2004	B	478	33	158	20	1	14	2	2	1	32	0	1	0	2	0	0	0	9	275	57.53%	
139	466	Santiago Ixcuintepec	2004	C01	477	19	161	14	0	22	0	1	0	29	0	0	0	0	0	0	0	9	255	53.46%	
140	499	Santiago Yaveo	2151	B	601	24	100	17	2	181	0	1	2	23	0	3	2	0	0	0	0	20	375	62.40%	
141	499	Santiago Yaveo	2152	B	218	23	66	4	2	9	0	4	0	18	0	0	0	3	0	0	0	5	134	61.47%	
142	499	Santiago Yaveo	2152	E01	272	22	90	9	0	4	0	1	1	33	0	0	0	2	0	0	0	3	165	60.66%	
143	499	Santiago Yaveo	2153	B	550	11	78	11	3	135	1	0	0	9	0	0	0	1	1	1	0	6	257	46.73%	
144	499	Santiago Yaveo	2153	C01	550	15	78	8	2	143	1	0	0	5	2	0	0	2	0	0	0	6	262	47.64%	
145	499	Santiago Yaveo	2153	C02	550	9	85	10	3	133	1	0	0	9	0	1	0	1	0	0	0	3	255	46.36%	
146	499	Santiago Yaveo	2154	B	739	39	161	6	5	122	1	0	2	17	2	10	0	2	0	0	0	21	388	52.50%	
147	499	Santiago Yaveo	2154	E01	167	4	7	5	0	90	0	0	0	4	0	0	0	0	0	0	0	0	110	65.87%	
148	499	Santiago Yaveo	2155	B	407	16	23	38	1	150	0	1	0	8	1	10	0	0	0	0	0	22	270	66.34%	
149	499	Santiago Yaveo	2155	C01	406	25	44	24	0	132	0	0	0	9	0	9	0	0	0	0	0	10	253	62.32%	
150	503	Santiago Zacatepec	2167	B	705	38	93	41	9	48	2	1	1	45	1	8	3	5	0	0	0	19	314	44.54%	
151	503	Santiago Zacatepec	2168	B	451	25	68	20	4	35	0	1	0	17	2	5	0	1	1	0	0	11	190	42.13%	
152	503	Santiago Zacatepec	2168	C01	451	16	64	35	9	42	1	1	0	15	1	6	0	5	0	0	0	14	209	46.34%	



No	CVE	Municipio	Sección	Casilla	Lista Nominal	PAN	PRI	PRD	PVEM	PT	PUP	PNA	PSD	MORENA	PRS	PAN PRD	PRI PVEM NA	PRI PVEM	PRI NA	PVEM NA	CNR	Votos Nulos	Total Votos	Participación
153	503	Santiago Zacatepec	2169	B	401	6	40	6	6	13	8	2	1	34	2	0	0	3	0	0	0	16	137	34.16%
154	503	Santiago Zacatepec	2169	C01	400	14	43	7	6	21	12	3	4	40	2	1	0	0	0	0	0	9	162	40.50%
155	503	Santiago Zacatepec	2170	B	391	10	29	11	5	74	0	3	2	44	2	2	0	0	0	0	0	9	191	48.85%
156	503	Santiago Zacatepec	2170	C01	390	7	33	11	1	81	3	2	1	37	1	0	0	0	0	0	0	7	184	47.18%
157	517	Santo Domingo Tepuxtepec	2231	B	691	25	108	9	13	44	6	10	2	34	2	1	0	0	1	0	0	19	274	39.65%
158	517	Santo Domingo Tepuxtepec	2231	C01	691	15	96	9	7	62	7	19	0	19	1	0	0	2	0	0	0	19	256	37.05%
159	517	Santo Domingo Tepuxtepec	2231	C02	691	13	110	14	7	32	4	28	2	28	2	2	1	1	7	0	0	16	267	38.64%
160	517	Santo Domingo Tepuxtepec	2232	B	488	22	119	10	8	8	2	9	0	8	1	4	0	2	0	0	2	9	204	41.80%
161	517	Santo Domingo Tepuxtepec	2232	C01	488	25	134	10	6	3	0	7	1	9	1	0	0	6	0	0	0	15	217	44.47%
162	517	Santo Domingo Tepuxtepec	2233	B	367	13	48	13	8	16	1	10	3	25	0	1	0	2	2	0	2	3	147	40.05%
163	540	Tamazulapam del Espíritu Santo	2311	B	543	11	12	21	7	73	2	2	12	30	0	3	0	0	0	0	0	11	184	33.89%
164	540	Tamazulapam del Espíritu Santo	2311	C01	542	16	7	22	3	72	2	2	7	52	1	2	0	0	0	0	0	6	192	35.42%
165	540	Tamazulapam del Espíritu Santo	2311	C02	542	14	16	16	5	69	0	5	8	51	3	3	0	0	0	0	0	19	209	38.56%
166	540	Tamazulapam del Espíritu Santo	2312	B	528	19	16	27	7	34	2	2	11	64	1	2	0	0	1	0	0	13	199	37.69%
167	540	Tamazulapam del Espíritu Santo	2312	C01	527	23	17	18	4	53	1	7	6	69	3	2	0	0	0	0	1	8	212	40.23%
168	540	Tamazulapam del Espíritu Santo	2313	B	665	53	25	30	8	102	0	5	2	18	0	8	0	0	0	0	0	12	263	39.55%
169	540	Tamazulapam del Espíritu Santo	2314	B	428	28	28	16	5	33	2	1	8	25	0	0	0	3	0	0	0	5	154	35.98%
170	540	Tamazulapam del Espíritu Santo	2314	E01	564	25	93	10	6	62	3	3	9	27	0	0	0	2	0	0	0	9	249	44.15%
171	540	Tamazulapam del Espíritu Santo	2315	B	625	11	9	16	2	45	2	1	27	14	0	2	0	0	0	0	0	17	146	23.36%
172	554	Totontepec Villa de Morelos	2386	B	510	73	43	21	2	17	2	1	2	20	3	6	0	0	0	0	0	11	201	39.41%
173	554	Totontepec Villa de Morelos	2386	C01	509	57	36	24	2	18	3	2	1	27	2	11	1	0	1	0	1	15	201	39.49%
174	554	Totontepec Villa de Morelos	2387	B	709	84	95	36	6	36	2	1	2	29	1	29	1	0	1	0	0	25	348	49.08%
175	554	Totontepec Villa de Morelos	2388	B	419	8	41	11	7	59	2	2	2	36	3	2	0	1	1	0	0	15	190	45.35%
176	554	Totontepec Villa de Morelos	2388	C01	418	8	47	6	6	47	0	1	1	61	0	0	0	2	0	0	0	11	190	45.45%
177	554	Totontepec Villa de Morelos	2389	B	152	9	34	8	0	20	2	1	1	26	1	0	0	0	0	0	0	4	106	69.74%
178	554	Totontepec Villa de Morelos	2389	E01	594	13	7	4	8	12	3	5	4	114	3	0	0	0	0	0	0	7	180	30.30%
179	554	Totontepec Villa de Morelos	2390	B	302	50	16	7	0	33	2	1	2	31	1	4	0	0	0	0	0	3	150	49.67%
			81	179	86,976	3,445	15,451	2,499	852	9,989	942	470	383	6,078	264	466	35	250	27	4	8	2,083	43,246	49.72%

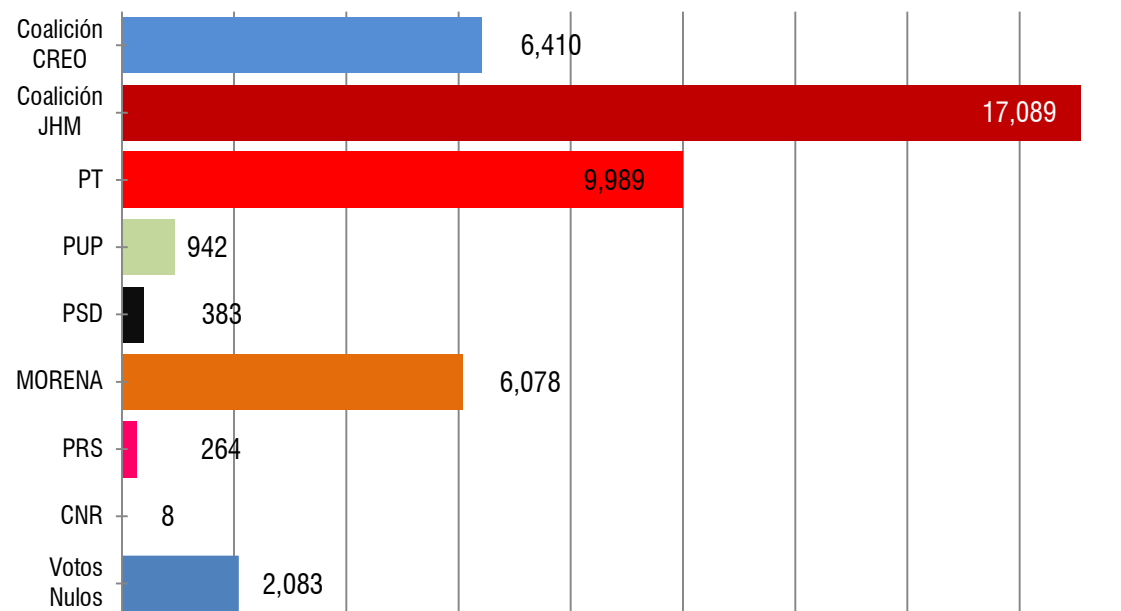
Distribución final de votos a Partidos Políticos	PAN	PRI	PRD	PVEM	PT	PUP	PNA	PSD	MORENA	PRS	CNR	Votos Nulos	Total Votos
	3,678	15,602	2,732	991	9,989	942	496	383	6,078	264	8	2,083	43,246

Votación total emitida para los candidatos de las coaliciones y los partidos políticos	Coalición CREO	Coalición JHM	PT	PUP	PSD	MORENA	PRS	CNR	Votos Nulos	Total Votos
	6,410	17,089	9,989	942	383	6,078	264	8	2,083	43,246
	14.82%	39.52%	23.10%	2.18%	0.89%	14.05%	0.61%	0.02%	4.82%	

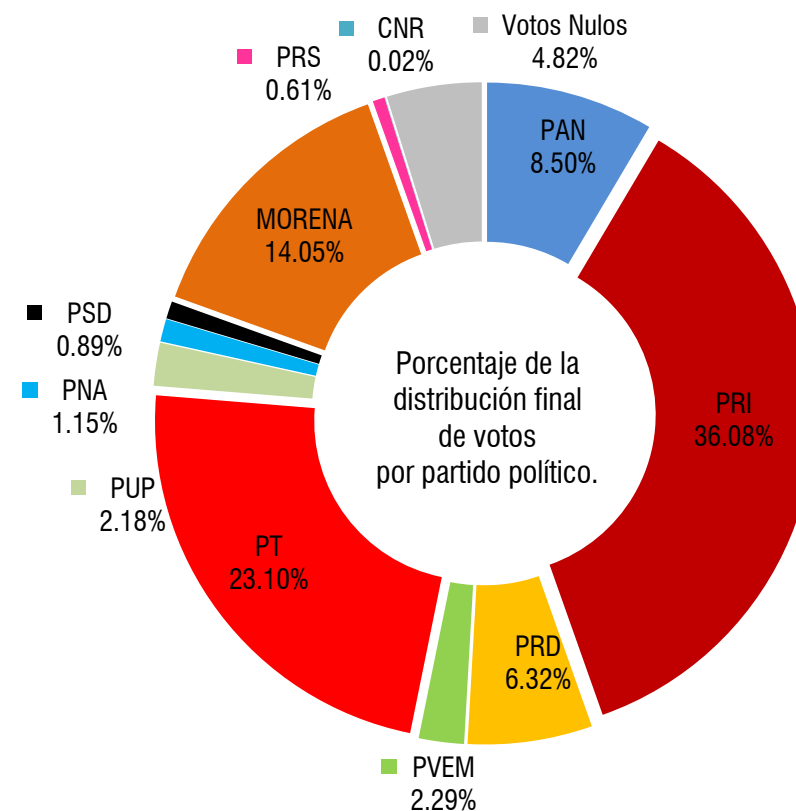
Error a la hora de capturar los datos en el acta de computo distrital, se cambio el orden de los dos últimos dígitos del PRS

10 Distrito Electoral Local San Pedro y San Pablo Ayutla

Lista Nominal: 86,976
 Votación Total Emitida: 43,246
 % de participación: 49.72%



Instituto Estatal Electoral y de Participación Ciudadana de Oaxaca Proceso Electoral Ordinario 2015-2016 Resultados de la elección de Gobernador del Estado



Votación total emitida para los candidatos de las coaliciones y los partidos políticos.

CREO. Coalición Con Rumbo y Estabilidad por Oaxaca.

JHM. Coalición Juntos Hacemos Más.

Distribución final de votos a Partidos Políticos	PAN	PRI	PRD	PVEM	PT	PUP	PNA	PSD	MORENA	PRS	CNR	Votos Nulos	Total Votos
	3,678	15,602	2,732	991	9,989	942	496	383	6,078	264	8	2,083	43,246

Votación total emitida para los candidatos de las coaliciones y los partidos políticos	Coalición CREO	Coalición JHM	PT	PUP	PSD	MORENA	PRS	CNR	Votos Nulos	Total Votos
	6,410	17,089	9,989	942	383	6,078	264	8	2,083	43,246
Porcentaje de votación respecto a la votación total en el Distrito	14.82%	39.52%	23.10%	2.18%	0.89%	14.05%	0.61%	0.02%	4.82%	

11 Distrito Electoral Local **Matías Romero Avendaño**

No	CVE	Municipio	Sección	Casilla	Lista Nominal	PAN	PRI	PRD	PVEM	PT	PUP	PNA	PSD	MORENA	PRS	PAN PRD	PRI PVEM NA	PRI PVEM	PRI NA	PVEM NA	CNR	Votos Nulos	Total Votos	Participación
1	12	El Barrio de la Soledad	0077	B	668	112	191	29	2	10	1	1	2	54	9	4	1	3	0	0	0	5	424	63.47%
2	12	El Barrio de la Soledad	0077	C01	667	140	180	29	3	10	2	0	2	55	2	3	0	1	0	0	0	8	435	65.22%
3	12	El Barrio de la Soledad	0077	C02	667	124	170	22	5	8	3	4	0	61	2	3	0	5	0	0	0	10	417	62.52%
4	12	El Barrio de la Soledad	0078	B	479	112	154	19	4	9	2	1	0	7	13	5	0	1	0	0	0	9	336	70.15%
5	12	El Barrio de la Soledad	0078	C01	478	96	140	29	2	7	3	4	2	50	151	5	4	0	2	0	0	10	505	105.65%
6	12	El Barrio de la Soledad	0079	B	560	72	129	23	2	6	3	2	11	91	4	4	0	3	0	0	0	13	363	64.82%
7	12	El Barrio de la Soledad*	0079	C01	560	88	99	33	5	10	4	4	2	67	9	6	0	7	0	0	0	13	347	61.96%
8	12	El Barrio de la Soledad	0079	C02	560	99	119	28	1	8	5	4	5	63	4	4	1	2	0	0	0	11	354	63.21%
9	12	El Barrio de la Soledad	0080	B	559	106	114	34	5	9	1	3	1	40	19	7	0	4	1	0	0	17	361	64.58%
10	12	El Barrio de la Soledad	0080	C01	558	103	100	35	0	10	8	2	5	51	7	5	1	2	0	0	0	10	339	60.75%
11	12	El Barrio de la Soledad	0081	B	133	10	40	6	4	13	1	3	4	3	1	1	0	1	0	0	0	4	91	68.42%
12	12	El Barrio de la Soledad*	0082	B	480	53	72	36	8	16	3	4	7	40	22	1	1	4	0	0	0	16	283	58.96%
13	12	El Barrio de la Soledad	0082	C01	479	56	93	16	5	18	1	3	7	24	10	1	0	0	0	0	0	14	248	51.77%
14	12	El Barrio de la Soledad	0083	B	605	86	106	21	3	24	1	3	3	78	23	2	0	0	0	0	0	18	368	60.83%
15	12	El Barrio de la Soledad	0084	B	565	67	105	66	0	26	2	4	11	31	46	1	0	3	0	0	0	11	373	66.02%
16	12	El Barrio de la Soledad	0084	C01	564	62	106	52	4	15	3	4	15	35	28	2	0	1	1	0	0	14	342	60.64%
17	12	El Barrio de la Soledad	0085	B	412	88	102	34	2	5	1	1	2	38	3	9	0	4	0	0	0	9	298	72.33%
18	12	El Barrio de la Soledad	0086	B	526	19	149	122	3	11	3	1	9	50	6	2	0	2	0	0	0	8	385	73.19%
19	12	El Barrio de la Soledad	0086	C01	525	14	152	97	3	14	0	3	13	0	5	2	0	1	0	0	0	11	315	60.00%
20	15	Chahuities*	0097	B	468	16	75	34	22	102	6	10	10	43	3	1	0	5	0	0	0	34	361	77.14%
21	15	Chahuities	0097	C01	467	16	66	25	20	78	6	8	10	44	1	7	0	4	0	0	0	46	331	70.88%
22	15	Chahuities	0098	B	698	22	113	40	37	140	8	13	15	58	0	1	0	2	0	0	0	28	477	68.34%
23	15	Chahuities	0098	C01	698	22	121	50	34	148	8	10	16	48	2	8	0	8	0	0	0	24	499	71.49%
24	15	Chahuities	0099	B	482	21	67	40	23	81	3	6	3	70	1	4	0	2	0	0	0	29	350	72.61%
25	15	Chahuities	0099	C01	482	23	96	58	10	69	2	4	6	55	0	5	0	4	0	0	0	17	349	72.41%
26	15	Chahuities	0100	B	586	6	121	20	13	144	3	5	9	74	0	1	0	3	0	1	0	19	419	71.50%
27	15	Chahuities	0100	C01	585	17	175	30	10	111	3	3	10	57	1	3	1	4	0	0	0	15	440	75.21%
28	15	Chahuities	0101	B	537	10	149	34	11	86	2	4	6	48	2	5	0	4	0	0	0	26	387	72.07%
29	15	Chahuities	0101	C01	537	16	127	36	18	106	2	8	3	54	3	2	0	3	0	0	0	28	406	75.61%
30	15	Chahuities	0102	B	645	31	99	42	22	83	5	12	4	90	1	7	0	1	0	0	0	34	431	66.82%
31	15	Chahuities	0102	C01	645	27	96	74	25	80	7	11	11	91	1	4	0	5	0	0	0	28	460	71.32%

No	CVE	Municipio	Sección	Casilla	Lista Nominal	PAN	PRI	PRD	PVEM	PT	PUP	PNA	PSD	MORENA	PRS	PAN PRD	PRI PVEM NA	PRI PVEM	PRI NA	PVEM NA	CNR	Votos Nulos	Total Votos	Participación
32	15	Chahuities	0103	B	556	21	108	42	14	91	9	15	9	48	1	1	0	2	0	0	0	27	388	69.78%
33	15	Chahuities	0103	C01	555	23	81	45	24	80	7	9	13	64	4	3	0	1	0	0	0	25	379	68.29%
34	57	Matías Romero Avendaño	0397	B	586	68	96	22	2	22	2	1	5	94	1	4	0	2	0	0	0	17	336	57.34%
35	57	Matías Romero Avendaño	0397	C01	585	56	89	19	3	14	2	3	3	93	6	2	1	4	1	0	0	13	309	52.82%
36	57	Matías Romero Avendaño	0397	C02	585	89	85	25	3	25	6	4	4	68	3	6	0	3	0	0	0	15	336	57.44%
37	57	Matías Romero Avendaño	0398	B	464	57	54	12	2	34	1	2	2	57	4	4	3	0	0	0	0	5	237	51.08%
38	57	Matías Romero Avendaño	0398	C01	464	50	52	7	0	39	0	3	1	80	4	2	0	0	0	0	0	2	240	51.72%
39	57	Matías Romero Avendaño*	0399	B	662	75	85	17	6	31	0	4	3	87	3	2	0	3	0	0	0	15	331	50.00%
40	57	Matías Romero Avendaño	0399	C01	662	66	96	22	3	44	6	4	4	83	6	1	0	3	0	0	1	12	351	53.02%
41	57	Matías Romero Avendaño	0400	B	705	67	79	15	10	30	2	17	9	67	5	0	0	0	0	0	0	17	318	45.11%
42	57	Matías Romero Avendaño	0400	C01	704	59	84	20	12	35	3	14	7	78	4	3	1	4	0	0	0	20	344	48.86%
43	57	Matías Romero Avendaño	0400	C02	704	59	84	20	12	35	3	14	7	78	4	3	1	4	0	0	0	20	344	48.86%
44	57	Matías Romero Avendaño	0401	B	513	51	76	10	2	41	1	2	3	74	5	3	0	0	2	0	0	4	274	53.41%
45	57	Matías Romero Avendaño	0401	C01	512	45	79	11	3	32	2	5	1	76	5	4	1	1	0	0	0	7	272	53.13%
46	57	Matías Romero Avendaño	0402	B	477	62	51	13	4	38	1	4	5	54	3	3	1	2	0	0	0	7	248	51.99%
47	57	Matías Romero Avendaño	0402	C01	477	64	70	13	8	33	2	3	1	56	6	0	0	0	0	0	0	9	265	55.56%
48	57	Matías Romero Avendaño	0402	S01		60	82	31	6	27	3	6	4	112	3	0	0	0	0	0	0	7	341	
49	57	Matías Romero Avendaño	0403	B	631	64	87	15	1	46	2	5	3	95	5	4	1	1	0	0	0	18	347	54.99%
50	57	Matías Romero Avendaño	0403	C01	630	86	80	14	3	32	2	4	1	140	1	1	0	3	0	0	0	7	374	59.37%
51	57	Matías Romero Avendaño	0404	B	533	50	98	25	3	41	1	8	2	78	3	4	0	5	0	0	0	9	327	61.35%
52	57	Matías Romero Avendaño	0404	C01	532	52	76	19	0	27	3	3	3	97	2	1	0	2	0	0	0	7	292	54.89%
53	57	Matías Romero Avendaño	0405	B	479	60	58	14	2	28	1	2	5	69	1	1	0	2	0	0	0	6	249	51.98%
54	57	Matías Romero Avendaño	0405	C01	479	60	52	10	3	14	2	2	3	86	2	3	0	1	0	0	0	8	246	51.36%
55	57	Matías Romero Avendaño	0406	B	648	65	92	17	4	37	2	4	8	94	5	9	1	1	0	0	0	19	358	55.25%
56	57	Matías Romero Avendaño	0406	C01	648	61	85	17	4	28	3	6	5	109	8	0	0	1	0	0	0	7	334	51.54%
57	57	Matías Romero Avendaño	0407	B	671	58	116	14	4	23	3	7	3	76	2	3	0	2	0	0	0	18	329	49.03%
58	57	Matías Romero Avendaño	0407	C01	671	59	113	9	3	38	3	8	5	84	2	2	2	5	0	0	0	14	347	51.71%
59	57	Matías Romero Avendaño	0407	C02	671	72	104	9	4	15	4	9	4	66	4	0	0	1	0	0	0	9	301	44.86%
60	57	Matías Romero Avendaño	0408	B	589	35	121	23	4	28	3	9	1	60	2	2	1	3	0	0	0	14	306	51.95%
61	57	Matías Romero Avendaño	0408	C01	589	39	129	26	3	33	2	3	6	39	4	4	0	2	2	0	0	14	306	51.95%
62	57	Matías Romero Avendaño	0408	C02	588	55	125	21	9	28	2	3	2	44	3	4	0	5	2	0	0	19	322	54.76%



No	CVE	Municipio	Sección	Casilla	Lista Nominal	PAN	PRI	PRD	PVEM	PT	PUP	PNA	PSD	MORENA	PRS	PAN PRD	PRI PVEM NA	PRI PVEM	PRI NA	PVEM NA	CNR	Votos Nulos	Total Votos	Participación
63	57	Matías Romero Avendaño	0409	B	651	32	62	31	3	10	3	125	8	56	4	4	0	1	5	0	0	39	383	58.83%
64	57	Matías Romero Avendaño	0409	C01	651	48	65	38	5	7	6	148	3	51	5	2	1	0	3	1	0	16	399	61.29%
65	57	Matías Romero Avendaño	0409	E01	361	19	87	9	3	10	4	35	4	22	2	1	0	0	0	0	0	7	203	56.23%
66	57	Matías Romero Avendaño	0410	B	617	46	85	39	3	10	1	26	5	96	1	7	0	1	0	0	0	20	340	55.11%
67	57	Matías Romero Avendaño	0410	C01	616	45	55	47	5	14	2	25	6	93	3	6	1	0	0	0	0	26	328	53.25%
68	57	Matías Romero Avendaño	0411	B	439	41	31	25	1	4	3	21	5	62	1	0	0	0	0	0	0	9	203	46.24%
69	57	Matías Romero Avendaño	0411	C01	439	35	27	24	2	9	2	39	5	50	5	0	0	1	0	0	0	16	215	48.97%
70	57	Matías Romero Avendaño	0412	B	561	62	105	13	4	4	2	5	5	40	10	2	0	0	0	0	0	7	259	46.17%
71	57	Matías Romero Avendaño	0412	C01	561	75	118	16	2	4	3	10	6	37	6	1	0	0	0	0	0	14	292	52.05%
72	57	Matías Romero Avendaño	0413	B	477	50	94	9	3	5	27	35	5	39	6	0	0	0	0	0	0	18	291	61.01%
73	57	Matías Romero Avendaño	0414	B	414	47	46	21	3	5	9	11	3	45	4	2	0	2	0	0	0	11	209	50.48%
74	57	Matías Romero Avendaño	0414	C01	413	50	42	26	5	1	2	16	6	48	1	5	1	0	0	0	0	12	215	52.06%
75	57	Matías Romero Avendaño	0414	E01	132	11	44	7	2	0	1	1	0	13	0	0	0	0	0	0	0	1	80	60.61%
76	57	Matías Romero Avendaño	0415	B	583	81	87	20	9	2	4	15	8	68	0	1	0	1	0	0	0	22	318	54.55%
77	57	Matías Romero Avendaño	0415	C01	583	56	83	13	8	3	4	11	7	66	1	7	0	1	0	0	0	3	263	45.11%
78	57	Matías Romero Avendaño	0415	C02	582	84	98	6	9	1	1	12	1	88	3	3	0	1	0	0	0	12	319	54.81%
79	57	Matías Romero Avendaño	0416	B	605	28	22	15	1	15	2	268	2	30	0	0	0	0	2	0	0	3	388	64.13%
80	57	Matías Romero Avendaño	0417	B	732	38	146	25	3	4	8	24	7	95	1	0	0	4	0	0	0	21	376	51.37%
81	57	Matías Romero Avendaño	0418	B	293	50	55	40	3	1	0	3	3	17	3	2	0	0	0	0	0	8	185	63.14%
82	57	Matías Romero Avendaño	0419	B	343	20	79	26	5	23	0	6	2	36	3	0	0	0	0	0	1	6	207	60.35%
83	57	Matías Romero Avendaño	0419	E01	216	39	34	7	2	3	2	7	0	11	1	3	0	2	0	0	0	2	113	52.31%
84	57	Matías Romero Avendaño	0420	B	725	86	64	12	4	10	5	5	5	94	11	4	0	2	0	0	0	16	318	43.86%
85	57	Matías Romero Avendaño	0420	C01	725	81	57	26	9	18	5	3	1	73	2	2	0	2	0	0	0	11	290	40.00%
86	57	Matías Romero Avendaño	0420	C02	725	111	71	18	5	11	4	9	7	76	3	2	0	0	0	0	0	13	330	45.52%
87	57	Matías Romero Avendaño	0421	B	135	6	36	6	2	3	0	7	1	25	2	0	0	1	0	0	0	3	92	68.15%
88	12	Reforma De Pineda	0661	B	498	20	181	49	9	19	3	5	1	79	3	2	0	0	0	0	0	13	384	77.11%
89	12	Reforma De Pineda	0661	C01	497	11	165	29	6	21	2	3	5	79	3	0	0	2	0	0	0	21	347	69.82%
90	12	Reforma De Pineda	0662	B	530	23	148	50	13	6	3	2	2	105	3	4	0	1	0	1	0	21	382	72.08%
91	12	Reforma De Pineda	0662	C01	529	23	161	59	14	14	4	3	5	94	9	0	0	0	0	0	0	23	409	77.32%
92	12	San Juan Guichicovi	1139	B	475	2	144	47	3	91	1	1	0	71	0	0	1	1	0	0	0	25	387	81.47%
93	12	San Juan Guichicovi	1139	C01	474	2	145	51	3	86	2	0	0	67	0	0	0	0	0	0	0	15	371	78.27%

No	CVE	Municipio	Sección	Casilla	Lista Nominal	PAN	PRI	PRD	PVEM	PT	PUP	PNA	PSD	MORENA	PRS	PAN PRD	PRI PVEM NA	PRI PVEM	PRI NA	PVEM NA	CNR	Votos Nulos	Total Votos	Participación
94	12	San Juan Guichicovi	1140	B	494	3	154	67	4	86	4	1	0	38	3	0	0	0	0	0	0	32	392	79.35%
95	12	San Juan Guichicovi	1140	C01	493	0	156	71	2	86	4	0	0	41	0	0	0	0	0	0	0	21	381	77.28%
96	12	San Juan Guichicovi*	1141	B	595	2	150	108	1	126	2	0	1	52	1	0	1	2	0	0	0	30	476	80.00%
97	12	San Juan Guichicovi	1141	C01	595	6	173	70	2	144	0	0	2	67	0	3	0	3	0	0	0	7	477	80.17%
98	12	San Juan Guichicovi	1142	B	420	5	116	70	0	106	5	0	0	53	0	0	0	1	0	0	0	6	362	86.19%
99	12	San Juan Guichicovi*	1142	E01	538	0	154	55	6	166	3	1	1	3	1	0	0	0	0	0	0	6	396	73.61%
100	12	San Juan Guichicovi	1142	E01C01	538	1	145	64	1	190	5	0	1	7	0	0	0	0	0	0	0	4	418	77.70%
101	12	San Juan Guichicovi*	1143	B	323	1	75	23	4	86	3	7	1	12	0	0	1	5	0	0	0	9	227	70.28%
102	12	San Juan Guichicovi	1143	E01	220	2	55	13	2	84	0	1	0	11	0	0	4	0	2	0	0	8	182	82.73%
103	12	San Juan Guichicovi	1144	B	736	Casilla no instalada el día de la Jornada Electoral																		
104	12	San Juan Guichicovi*	1144	E01	378	17	55	76	30	44	0	1	2	9	0	2	0	0	0	0	1	9	246	65.08%
105	12	San Juan Guichicovi	1145	B	579	2	108	24	1	94	0	70	3	70	10	0	0	1	2	0	0	30	415	71.68%
106	12	San Juan Guichicovi	1145	E01	328	5	64	19	7	103	0	2	1	1	0	0	0	0	0	0	0	4	206	62.80%
107	12	San Juan Guichicovi	1146	B	563	11	82	98	23	143	0	12	0	9	3	1	0	1	0	0	0	24	407	72.29%
108	12	San Juan Guichicovi	1147	B	391	22	51	44	1	107	1	9	5	23	3	0	0	0	0	0	0	35	301	76.98%
109	12	San Juan Guichicovi*	1147	E01	355	13	81	69	2	25	1	9	2	11	2	5	0	0	0	0	0	11	231	65.07%
110	12	San Juan Guichicovi	1148	B	719	1	33	53	0	302	2	5	1	25	30	0	0	0	0	1	0	29	482	67.04%
111	12	San Juan Guichicovi	1149	B	407	2	63	69	8	54	0	2	7	35	1	1	0	5	0	0	0	36	283	69.53%
112	12	San Juan Guichicovi*	1149	C01	406	0	39	71	21	76	1	0	6	33	1	0	0	4	0	0	0	29	281	69.21%
113	12	San Juan Guichicovi	1150	B	427	3	44	82	2	120	1	0	0	23	0	1	0	2	0	0	0	18	296	69.32%
114	12	San Juan Guichicovi	1150	C01	427	3	50	67	4	63	1	0	2	44	1	2	0	2	0	0	0	21	260	60.89%
115	12	San Juan Guichicovi	1151	B	530	3	177	119	4	62	1	4	4	9	4	0	0	6	1	0	0	23	417	78.68%
116	12	San Juan Guichicovi	1151	C01	529	4	142	151	4	63	0	2	0	7	3	1	0	0	0	0	0	33	410	77.50%
117	12	San Juan Guichicovi*	1152	B	561	0	147	36	11	205	0	0	0	6	4	0	0	0	0	0	0	59	468	83.42%
118	12	San Juan Guichicovi	1153	B	651	3	157	122	12	108	0	2	2	17	4	3	2	10	0	0	0	29	471	72.35%
119	12	San Juan Guichicovi*	1154	B	528	3	114	83	0	133	0	0	1	12	0	0	0	0	0	0	0	23	369	69.89%
120	12	San Juan Guichicovi	1154	C01	527	2	120	117	0	77	0	5	0	4	3	0	0	2	2	0	0	44	376	71.35%
121	12	San Juan Guichicovi	1155	B	482	1	142	81	2	106	0	0	1	22	2	0	0	1	0	0	0	16	374	77.59%
122	12	San Juan Guichicovi	1155	C01	481	4	137	100	3	108	0	0	1	12	3	1	0	2	0	0	0	24	395	82.12%
123	12	San Juan Guichicovi	1156	B	688	91	131	67	2	170	0	0	3	10	7	0	1	0	0	1	1	13	497	72.24%
124	12	San Juan Guichicovi	1156	E01	352	Casilla no instalada el día de la Jornada Electoral																		

No	CVE	Municipio	Sección	Casilla	Lista Nominal	PAN	PRI	PRD	PVEM	PT	PUP	PNA	PSD	MORENA	PRS	PAN PRD	PRI PVEM NA	PRI PVEM	PRI NA	PVEM NA	CNR	Votos Nulos	Total Votos	Participación
125	12	San Juan Guichicovi	1157	B	638	5	165	151	4	43	2	1	3	36	3	1	0	0	0	0	1	5	420	65.83%
126	12	San Juan Guichicovi	1157	C01	637	5	143	173	4	41	1	2	1	40	8	0	0	1	0	0	0	20	439	68.92%
127	12	San Juan Guichicovi	1158	B	611	13	123	89	2	76	4	11	4	25	6	4	0	0	2	0	0	44	403	65.96%
128	12	San Juan Guichicovi	1158	C01	611	2	94	116	2	95	10	7	4	22	6	3	0	2	0	0	0	35	398	65.14%
129	12	San Juan Guichicovi	1159	B	489	4	128	119	7	43	2	3	4	8	3	2	0	0	1	0	0	36	360	73.62%
130	12	San Juan Guichicovi	1159	C01	488	2	134	102	8	48	2	0	0	14	1	2	0	3	0	0	0	45	361	73.98%
131	12	San Juan Guichicovi	1160	B	605	2	86	137	0	242	0	0	0	2	1	0	0	0	0	0	0	0	470	77.69%
132	12	San Juan Guichicovi	1160	C01	605	1	69	88	0	325	0	1	0	10	3	0	0	0	0	0	0	1	498	82.31%
133	12	San Juan Guichicovi	1161	B	518	39	94	49	2	12	0	3	0	0	0	0	0	0	0	0	0	1	200	38.61%
134	12	San Juan Guichicovi	1161	C01	517	10	96	30	1	15	0	0	0	30	1	2	0	0	0	0	0	22	207	40.04%
135	207	San Juan Mazatlán*	1189	B	576	12	50	18	7	61	81	14	3	47	0	3	0	0	0	0	0	11	307	53.30%
136	207	San Juan Mazatlán	1189	C01	575	21	50	19	6	77	36	10	2	31	1	2	0	0	0	0	0	7	262	45.57%
137	207	San Juan Mazatlán	1189	E01	201	14	8	32	2	11	9	9	12	4	0	0	0	0	0	0	0	1	102	50.75%
138	207	San Juan Mazatlán	1189	E02	210	11	32	5	6	15	16	1	3	3	1	0	0	1	0	0	0	2	96	45.71%
139	207	San Juan Mazatlán	1189	E03	223	11	92	5	3	4	28	1	1	8	2	0	0	1	0	0	0	4	160	71.75%
140	207	San Juan Mazatlán	1192	B	468	31	79	50	7	21	4	3	3	5	0	3	0	2	0	0	0	31	239	51.07%
141	207	San Juan Mazatlán	1192	E01	357	21	64	21	5	8	0	61	3	2	0	0	0	0	0	0	0	16	201	56.30%
142	263	San Miguel Chimalapa	1338	B	441	6	144	75	3	4	2	0	1	28	1	0	0	4	0	0	0	3	271	61.45%
143	263	San Miguel Chimalapa	1338	C01	440	11	118	61	3	9	1	0	5	26	2	0	0	2	0	0	0	7	245	55.68%
144	263	San Miguel Chimalapa	1339	B	660	12	175	100	1	15	2	2	4	63	1	0	0	4	0	0	0	14	393	59.55%
145	263	San Miguel Chimalapa	1340	B	446	15	45	43	4	12	5	2	6	3	0	0	0	0	0	0	0	11	146	32.74%
146	263	San Miguel Chimalapa	1342	B	362	5	126	55	0	2	0	0	0	6	0	3	0	0	0	0	0	7	204	56.35%
147	263	San Miguel Chimalapa	1343	B	524	3	140	63	4	2	1	1	0	24	1	0	0	3	0	0	0	4	246	46.95%
148	263	San Miguel Chimalapa	1343	C01	523	2	132	52	4	2	1	1	1	41	0	0	0	1	0	0	0	5	242	46.27%
149	263	San Miguel Chimalapa	1344	B	626	29	156	182	1	6	0	2	0	27	2	2	0	4	1	0	0	4	416	66.45%
150	263	San Miguel Chimalapa	1344	C01	625	37	158	148	1	4	0	0	0	23	0	13	0	4	0	0	0	9	397	63.52%
151	325	San Pedro Tapanatepec	1544	B	592	136	201	10	20	16	1	0	0	45	0	2	0	8	0	0	0	7	446	75.34%
152	325	San Pedro Tapanatepec	1544	C01	591	130	197	13	14	11	2	0	1	50	0	4	0	7	1	0	0	8	438	74.11%
153	325	San Pedro Tapanatepec	1545	B	714	146	225	13	11	7	2	1	0	65	0	4	0	6	0	0	0	14	494	69.19%
155	325	San Pedro Tapanatepec	1545	C01	714	161	208	12	8	13	1	0	1	64	0	5	0	5	0	0	0	11	489	68.49%
156	325	San Pedro Tapanatepec	1546	B	469	81	175	8	5	2	1	1	0	42	0	0	1	7	0	0	0	5	328	69.94%

No	CVE	Municipio	Sección	Casilla	Lista Nominal	PAN	PRI	PRD	PVEM	PT	PUP	PNA	PSD	MORENA	PRS	PAN PRD	PRI PVEM NA	PRI PVEM	PRI NA	PVEM NA	CNR	Votos Nulos	Total Votos	Participación
157	325	San Pedro Tapanatepec	1546	C01	468	91	163	7	12	10	0	0	0	41	2	1	0	9	0	0	0	6	342	73.08%
159	325	San Pedro Tapanatepec	1547	B	435	84	148	14	5	4	0	0	1	48	2	2	0	3	0	0	0	2	313	71.95%
160	325	San Pedro Tapanatepec	1547	C01	434	94	131	8	4	4	1	0	0	52	0	2	0	5	0	0	0	5	306	70.51%
161	325	San Pedro Tapanatepec	1548	B	628	163	198	19	13	12	2	1	0	43	0	4	0	5	0	0	0	6	466	74.20%
162	325	San Pedro Tapanatepec	1548	C01	627	136	215	12	12	14	0	0	1	33	0	4	0	0	0	0	0	9	436	69.54%
163	325	San Pedro Tapanatepec	1549	B	669	194	191	12	10	20	0	0	2	29	0	0	0	1	0	0	0	13	472	70.55%
164	325	San Pedro Tapanatepec	1549	C01	668	248	187	4	7	2	0	0	1	26	0	0	0	1	0	0	0	6	482	72.16%
165	325	San Pedro Tapanatepec	1550	B	605	248	187	4	7	2	0	0	1	26	0	0	0	1	0	0	0	6	482	79.67%
166	325	San Pedro Tapanatepec	1550	C01	605	226	206	4	7	5	0	3	1	32	0	3	0	0	2	0	0	3	492	81.32%
167	325	San Pedro Tapanatepec	1550	E01	573	131	152	10	26	21	1	1	0	35	0	5	0	8	0	0	0	16	406	70.86%
168	325	San Pedro Tapanatepec	1551	B	223	93	62	3	8	6	0	0	0	3	0	0	0	2	0	0	0	7	184	82.51%
169	325	San Pedro Tapanatepec	1552	B	243	67	54	4	1	13	0	1	1	8	0	0	0	0	0	0	0	5	154	63.37%
170	325	San Pedro Tapanatepec	1552	E01	479	146	115	8	19	12	0	0	2	44	1	0	0	1	0	0	0	6	354	73.90%
171	405	Santa María Chimalapa	1810	B	636	14	113	42	6	63	4	3	4	31	4	0	0	0	0	0	0	23	307	48.27%
172	405	Santa María Chimalapa	1810	C01	635	9	91	45	2	55	4	5	5	29	0	1	0	2	0	0	0	33	281	44.25%
173	405	Santa María Chimalapa	1810	C02	635	20	102	36	7	49	1	2	5	41	1	0	0	1	0	0	0	23	288	45.35%
174	405	Santa María Chimalapa*	1811	B	657	36	75	44	8	28	2	10	10	50	3	0	0	0	0	0	1	21	288	43.84%
175	405	Santa María Chimalapa	1811	E01	140	12	42	11	9	5	0	1	1	3	0	0	0	0	0	0	0	4	88	62.86%
176	405	Santa María Chimalapa	1812	B	495	2	337	1	3	0	0	3	0	0	0	0	0	0	0	0	0	3	349	70.51%
177	405	Santa María Chimalapa	1812	E01	520	26	92	18	4	12	2	9	1	19	7	2	0	1	0	0	0	14	207	39.81%
178	405	Santa María Chimalapa	1813	B	142	3	18	17	1	0	0	1	0	15	0	0	0	0	0	0	0	1	56	39.44%
179	405	Santa María Chimalapa	1814	B	140	3	32	2	6	1	5	2	3	14	0	0	0	0	0	0	0	3	71	50.71%
180	405	Santa María Chimalapa	1815	B	540	11	115	118	7	15	7	5	2	19	1	0	0	3	0	0	0	12	315	58.33%
181	405	Santa María Chimalapa	1815	E01	315	12	99	47	5	3	3	1	2	7	2	3	0	2	0	0	0	5	191	60.63%
182	427	Santa María Petapa	1888	B	696	18	212	83	1	168	3	0	0	34	0	8	0	4	0	0	0	8	539	77.44%
183	427	Santa María Petapa	1889	B	495	19	160	46	2	130	0	0	0	15	0	2	0	2	0	0	0	5	381	76.97%
184	427	Santa María Petapa	1889	C01	495	11	116	62	2	155	2	1	0	33	0	3	0	1	0	0	0	5	391	78.99%
185	427	Santa María Petapa	1890	B	693	16	146	31	1	97	4	4	7	63	3	1	0	1	0	0	0	17	391	56.42%
186	427	Santa María Petapa	1890	C01	693	19	146	28	3	119	4	3	2	50	2	1	0	1	0	0	0	12	390	56.28%
187	427	Santa María Petapa*	1891	B	675	30	91	39	1	94	2	3	2	79	1	3	0	0	0	0	0	11	356	52.74%
188	427	Santa María Petapa	1891	C01	675	48	103	26	0	107	0	0	5	65	2	5	0	1	0	0	0	13	375	55.56%

No	CVE	Municipio	Sección	Casilla	Lista Nominal	PAN	PRI	PRD	PVEM	PT	PUP	PNA	PSD	MORENA	PRS	PAN PRD	PRI PVEM NA	PRI PVEM	PRI NA	PVEM NA	CNR	Votos Nulos	Total Votos	Participación
189	427	Santa María Petapa	1892	B	509	38	71	34	3	55	3	3	1	50	0	11	2	1	0	0	0	5	277	54.42%
190	427	Santa María Petapa	1892	C01	508	26	92	31	1	54	2	2	2	66	2	7	0	2	0	0	0	15	302	59.45%
191	427	Santa María Petapa	1893	B	574	21	64	28	1	60	1	3	4	45	1	3	0	2	0	0	0	10	243	42.33%
192	427	Santa María Petapa	1893	C01	574	15	100	28	6	52	1	3	3	34	2	3	1	2	0	0	0	14	264	45.99%
193	427	Santa María Petapa	1893	C02	573	30	69	19	0	41	1	6	5	54	4	4	0	1	0	0	1	6	241	42.06%
194	427	Santa María Petapa	1894	B	695	23	161	34	3	128	0	2	3	67	1	2	0	6	1	0	0	16	447	64.32%
195	427	Santa María Petapa	1894	C01	694	26	157	34	3	128	2	3	1	57	2	7	0	6	0	0	0	14	440	63.40%
196	427	Santa María Petapa	1895	B	617	11	199	53	2	189	2	2	2	6	1	4	0	1	0	0	0	8	480	77.80%
197	427	Santa María Petapa	1895	C01	617	6	162	98	3	43	0	1	1	49	1	3	0	2	0	0	1	6	376	60.94%
198	427	Santa María Petapa	1896	B	652	9	217	35	2	153	0	2	2	35	0	3	0	4	0	0	1	9	472	72.39%
199	427	Santa María Petapa	1897	B	571	35	104	54	0	123	0	2	1	43	1	7	0	0	0	0	0	20	390	68.30%
200	481	Santiago Niltepec	2077	B	530	0	99	103	0	126	0	0	0	53	6	0	0	0	0	0	0	6	393	74.15%
201	481	Santiago Niltepec	2078	B	689	0	171	183	0	86	0	0	2	109	0	0	0	0	0	0	0	16	567	82.29%
202	481	Santiago Niltepec	2079	B	474	6	162	98	3	43	0	1	1	50	1	3	0	2	0	0	1	6	377	79.54%
203	481	Santiago Niltepec	2079	C01	473	8	155	96	0	33	0	0	1	39	0	1	1	1	0	0	0	8	343	72.52%
204	481	Santiago Niltepec	2080	B	703	7	167	137	3	168	2	1	2	59	1	5	0	3	0	0	0	17	572	81.37%
205	481	Santiago Niltepec	2081	B	459	0	155	67	0	112	0	2	0	21	0	0	0	0	0	0	0	10	367	79.96%
206	481	Santiago Niltepec	2082	B	176	0	37	51	0	31	0	0	4	0	0	0	0	0	0	0	0	3	126	71.59%
207	481	Santiago Niltepec	2083	B	529	7	73	79	0	134	0	0	1	27	0	0	0	0	0	0	0	7	328	62.00%
208	509	Santo Domingo Ingenio	2180	B	426	51	112	28	2	10	1	40	0	49	0	2	0	1	3	0	0	13	312	73.24%
209	509	Santo Domingo Ingenio	2180	C01	426	41	136	28	5	16	0	41	2	33	0	1	0	2	3	0	0	20	328	77.00%
210	509	Santo Domingo Ingenio	2181	B	633	96	157	48	6	29	1	39	1	62	1	4	0	0	6	0	0	23	473	74.72%
211	509	Santo Domingo Ingenio	2181	C01	633	89	156	59	9	19	2	42	1	69	2	0	0	0	1	0	0	15	464	73.30%
212	509	Santo Domingo Ingenio	2181	C02	632	79	166	53	5	12	2	51	4	66	0	4	0	4	3	1	0	20	470	74.37%
213	509	Santo Domingo Ingenio	2182	B	552	91	164	25	1	11	2	20	0	55	2	0	0	4	0	0	0	21	396	71.74%
214	509	Santo Domingo Ingenio	2182	C01	551	72	154	23	11	12	3	33	2	68	1	4	0	0	1	1	0	15	400	72.60%
215	509	Santo Domingo Ingenio	2182	C02	551	82	144	28	7	15	3	21	2	67	2	5	0	6	2	0	0	16	400	72.60%
216	509	Santo Domingo Ingenio	2183	B	669	128	197	44	9	21	1	25	1	65	0	0	2	1	1	0	0	16	511	76.38%
217	509	Santo Domingo Ingenio	2184	B	552	61	213	20	7	24	0	30	1	38	0	6	0	2	1	0	0	11	414	75.00%
218	509	Santo Domingo Ingenio	2184	C01	551	46	194	22	10	10	0	23	2	44	0	5	0	2	6	0	0	11	375	68.06%
219	509	Santo Domingo Ingenio	2184	E01	189	14	103	3	3	10	0	4	0	7	0	0	0	1	0	0	0	4	149	78.84%



No	CVE	Municipio	Sección	Casilla	Lista Nominal	PAN	PRI	PRD	PVEM	PT	PUP	PNA	PSD	MORENA	PRS	PAN PRD	PRI PVEM NA	PRI PVEM	PRI NA	PVEM NA	CNR	Votos Nulos	Total Votos	Participación
220	525	Santo Domingo Zanatepec	2249	B	522	7	124	33	45	13	4	71	13	71	2	1	0	1	1	0	0	15	401	76.82%
221	525	Santo Domingo Zanatepec	2249	C01	521	6	121	34	42	19	2	70	13	65	2	1	0	6	0	2	0	21	404	77.54%
222	525	Santo Domingo Zanatepec	2250	B	629	8	96	69	16	9	0	155	10	73	3	4	0	0	0	0	0	19	462	73.45%
224	525	Santo Domingo Zanatepec	2250	C01	628	10	78	72	17	16	7	175	12	63	3	5	0	0	0	0	0	18	476	75.80%
225	525	Santo Domingo Zanatepec	2251	B	593	13	108	40	19	6	2	133	11	53	4	0	0	1	4	0	0	21	415	69.98%
226	525	Santo Domingo Zanatepec	2251	C01	593	3	117	49	8	8	3	127	11	83	2	0	0	1	1	0	0	16	429	72.34%
227	525	Santo Domingo Zanatepec	2252	B	499	9	76	42	11	4	3	101	7	92	2	0	0	1	0	0	0	10	358	71.74%
228	525	Santo Domingo Zanatepec	2252	C01	498	10	93	25	13	9	0	90	3	63	2	0	0	0	0	0	0	9	317	63.65%
229	525	Santo Domingo Zanatepec	2253	B	621	13	109	39	45	23	3	86	21	82	4	0	0	1	0	0	0	10	436	70.21%
230	525	Santo Domingo Zanatepec	2253	C01	621	8	100	37	42	0	0	93	0	0	0	0	0	0	0	0	0	0	280	45.09%
231	525	Santo Domingo Zanatepec	2253	S01		5	18	7	2	1	0	6	0	23	0	0	0	1	0	0	0	0	63	
232	525	Santo Domingo Zanatepec	2254	B	563	5	104	34	10	3	4	117	15	73	2	0	0	0	0	0	0	8	375	66.61%
233	525	Santo Domingo Zanatepec	2255	B	392	10	49	111	28	12	1	33	0	35	0	0	0	0	1	0	0	8	288	73.47%
234	525	Santo Domingo Zanatepec	2255	C01	392	7	58	96	25	14	0	48	3	29	1	3	0	0	3	0	0	5	292	74.49%
235	525	Santo Domingo Zanatepec	2256	B	111	2	7	11	8	0	19	0	2	27	0	0	0	0	0	0	0	3	79	71.17%
236	525	Santo Domingo Zanatepec	2257	B	510	5	75	28	51	1	3	76	26	53	0	0	0	1	1	0	1	12	333	65.29%
237	525	Santo Domingo Zanatepec	2257	C01	509	11	89	34	51	1	5	70	14	42	0	2	0	2	3	0	1	18	343	67.39%
		Votos Reservados				161	374	142	9	69	6	8	13	137	15	8	1	4	0	0	1	31	979	
			121	234	122,462	9,473	25,179	9,553	1,615	10,256	677	3,427	840	10,544	814	478	40	411	87	9	12	3,229	76,644	62.59%

Distribución final de votos a Partidos Políticos	PAN	PRI	PRD	PVEM	PT	PUP	PNA	PSD	MORENA	PRS	CNR	Votos Nulos	Total Votos
	9,712	25,443	9,792	1,837	10,256	677	3,488	840	10,544	814	12	3,229	76,644

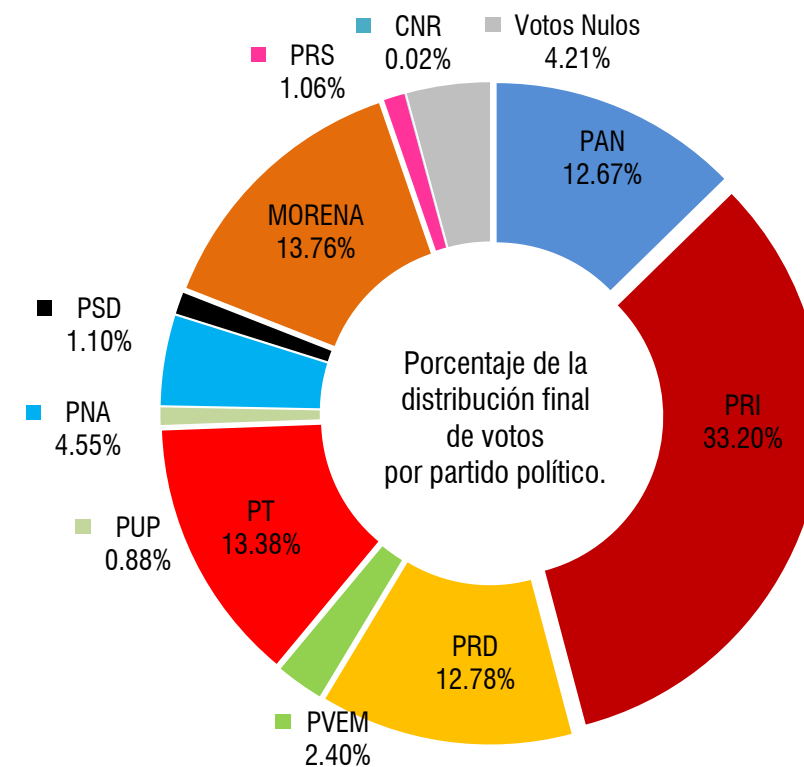
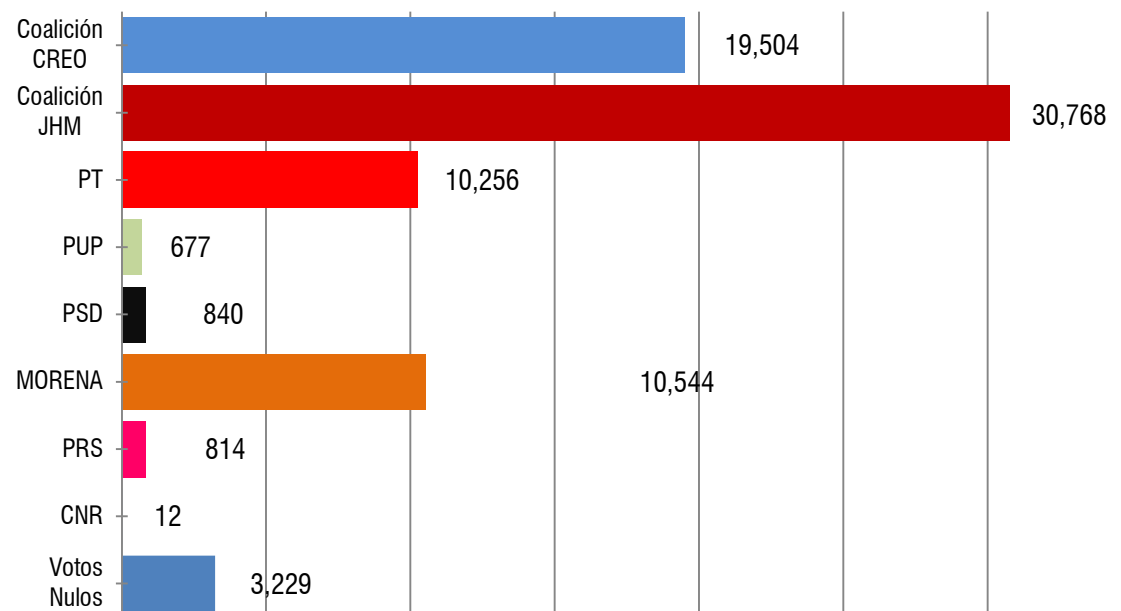
Votación total emitida para los candidatos de las coaliciones y los partidos políticos	Coalición CREO	Coalición JHM	PT	PUP	PSD	MORENA	PRS	CNR	Votos Nulos	Total Votos
	19,504	30,768	10,256	677	840	10,544	814	12	3,229	76,644
	25.45%	40.14%	13.38%	0.88%	1.10%	13.76%	1.06%	0.02%	4.21%	

Las casillas 402 S01, 1150 B, 1338 B, 1550 B, 1811 E01, 1888 B, 1895 C01, 1897 B Y 2253 C01 No fueron sumadas a la votación total emitida.

Las casillas 1545 B, 1546 C01 Y 2250 B fueron contabilizadas por duplicado.

11 Distrito Electoral Local **Matías Romero Avendaño**

Lista Nominal: 122,462
 Votación Total Emitida: 76,644
 % de participación: 62.59%



Votación total emitida para los candidatos de las coaliciones y los partidos políticos.

CREO. Coalición Con Rumbo y Estabilidad por Oaxaca.

JHM. Coalición Juntos Hacemos Más.

Distribución final de votos a Partidos Políticos	PAN	PRI	PRD	PVEM	PT	PUP	PNA	PSD	MORENA	PRS	CNR	Votos Nulos	Total Votos
	9,712	25,443	9,792	1,837	10,256	677	3,488	840	10,544	814	12	3,229	76,644

Votación total emitida para los candidatos de las coaliciones y los partidos políticos	Coalición CREO	Coalición JHM	PT	PUP	PSD	MORENA	PRS	CNR	Votos Nulos	Total Votos
	19,504	30,768	10,256	677	840	10,544	814	12	3,229	76,644
Porcentaje de votación respecto a la votación total en el Distrito	25.45%	40.14%	13.38%	0.88%	1.10%	13.76%	1.06%	0.02%	4.21%	

12 Distrito Electoral Local **Santa Lucía del Camino**



No	CVE	Municipio	Sección	Casilla	Lista Nominal	PAN	PRI	PRD	PVEM	PT	PUP	PNA	PSD	MORENA	PRS	PAN PRD	PRI PVEM NA	PRI PVEM	PRI NA	PVEM NA	CNR	Votos Nulos	Total Votos	Participación
1	33	Guadalupe Etla	0192	B	649	25	64	25	7	66	1	2	8	71	1	6	0	3	0	0	0	6	285	43.91%
2	33	Guadalupe Etla	0192	C01	649	33	61	33	6	80	2	1	7	92	3	4	0	2	0	0	0	5	329	50.69%
3	33	Guadalupe Etla	0192	C02	648	26	71	24	1	79	3	1	7	68	4	2	0	3	1	0	0	13	303	46.76%
6	63	Nazareno Etla	0459	B	552	21	48	44	6	34	7	0	0	123	1	1	1	3	0	0	0	6	295	53.44%
4	63	Nazareno Etla	0459	C01	552	32	68	43	5	46	1	1	1	80	3	1	1	1	0	0	0	10	293	53.08%
5	63	Nazareno Etla	0459	C02	552	20	61	34	1	50	0	0	6	77	4	4	0	2	0	0	0	8	267	48.37%
7	63	Nazareno Etla	0460	B	718	27	96	45	7	83	2	1	1	104	2	1	1	2	0	0	0	11	383	53.34%
8	63	Nazareno Etla	0460	C01	717	36	99	53	8	70	1	1	2	86	3	3	1	4	0	0	0	8	375	52.30%
10	81	San Agustín Etla	0719	B	739	38	96	27	9	57	5	2	5	91	8	3	0	7	0	0	1	7	356	48.17%
9	81	San Agustín Etla	0719	C01	739	23	72	25	6	55	2	4	1	78	9	3	4	7	1	0	0	12	302	40.87%
11	81	San Agustín Etla	0720	B	745	44	79	42	9	51	5	4	5	114	7	5	1	5	1	0	0	15	387	51.95%
12	81	San Agustín Etla	0720	C01	745	42	84	41	10	51	9	5	2	126	16	3	0	2	0	0	0	14	405	54.36%
13	84	San Agustín Yatareni	0736	B	668	29	32	15	2	13	1	3	3	57	2	1	0	0	0	0	0	3	161	24.10%
14	84	San Agustín Yatareni	0736	C01	668	34	38	9	4	23	11	3	2	43	4	3	0	0	0	0	0	6	180	26.95%
15	84	San Agustín Yatareni	0736	C02	667	26	32	12	5	9	5	0	1	40	4	2	0	1	0	0	0	7	144	21.59%
16	84	San Agustín Yatareni	0737	B	518	30	15	14	3	12	8	3	0	38	0	1	0	0	0	0	0	5	129	24.90%
17	84	San Agustín Yatareni	0737	C01	517	28	22	10	1	12	4	4	2	28	1	3	0	0	0	0	0	5	120	23.21%
20	88	San Andrés Huayapan	0747	B	615	38	68	18	1	34	12	3	4	76	6	0	0	2	0	0	0	7	269	43.74%
18	88	San Andrés Huayapan	0747	C01	615	33	65	23	3	37	2	4	1	63	3	3	1	3	0	0	0	10	251	40.81%
19	88	San Andrés Huayapan	0747	C02	614	38	60	23	3	22	11	2	6	86	3	2	1	3	0	0	0	11	271	44.14%
23	88	San Andrés Huayapan	0748	B	589	47	74	36	2	29	5	1	9	85	1	6	0	1	1	0	0	7	304	51.61%
21	88	San Andrés Huayapan	0748	C01	589	61	77	24	3	21	4	1	3	68	6	4	2	2	0	0	0	3	279	47.37%
22	88	San Andrés Huayapan	0748	C02	589	58	91	21	1	32	5	0	6	73	7	5	0	2	0	0	0	8	309	52.46%
25	89	San Andrés Ixtlahuaca	0749	B	633	58	97	20	3	46	15	2	2	33	0	1	1	7	0	0	0	11	296	46.76%
24	89	San Andrés Ixtlahuaca	0749	C01	632	51	22	5	71	42	1	2	35	3	2	1	3	1	0	0	0	11	250	39.56%
26	132	San Felipe Tejalápam	0862	B	710	22	70	22	7	21	71	4	0	88	2	0	1	5	0	0	0	13	326	45.92%
27	132	San Felipe Tejalápam	0862	C01	709	26	98	35	7	30	66	4	2	85	3	1	0	1	0	0	0	13	371	52.33%
28	132	San Felipe Tejalápam	0863	B	702	16	64	14	8	12	89	1	1	64	3	1	0	4	0	0	0	13	290	41.31%
29	132	San Felipe Tejalápam	0863	C01	701	22	84	19	4	10	94	4	0	48	1	1	0	2	0	0	0	8	297	42.37%
31	132	San Felipe Tejalápam	0864	B	639	21	62	14	6	18	73	4	1	35	0	1	0	2	0	0	0	7	244	38.18%
30	132	San Felipe Tejalápam	0864	C01	639	19	59	5	7	7	82	0	1	43	1	1	5	0	0	0	0	10	240	37.56%
32	132	San Felipe Tejalápam	0865	B	489	41	48	17	2	33	41	0	3	26	1	2	0	0	0	0	0	3	217	44.38%
33	132	San Felipe Tejalápam	0865	C01	488	46	49	18	3	27	49	1	1	16	0	0	0	0	0	0	0	5	215	44.06%
35	227	San Lorenzo Cacaotepec	1243	B	743	40	91	16	12	49	25	1	6	74	2	4	0	0	0	0	0	6	326	43.88%
36	227	San Lorenzo Cacaotepec	1243	C01	742	31	78	34	7	47	22	0	6	84	3	3	0	3	0	0	0	7	325	43.80%
37	227	San Lorenzo Cacaotepec	1243	C02	742	16	91	25	3	51	18	3	4	75	8	4	1	3	1	0	0	8	311	41.91%
34	227	San Lorenzo Cacaotepec	1243	C03	742	22	65	29	4	43	25	0	7	102	2	4	1	2	0	0	0	5	311	41.91%
39	227	San Lorenzo Cacaotepec	1244	B	536	20	64	26	3	49	14	0	7	69	3	5	1	3	0	0	0	6	270	50.37%



No	CVE	Municipio	Sección	Casilla	Lista Nominal	PAN	PRI	PRD	PVEM	PT	PUP	PNA	PSD	MORENA	PRS	PAN PRD	PRI PVEM NA	PRI PVEM	PRI NA	PVEM NA	CNR	Votos Nulos	Total Votos	Participación
40	227	San Lorenzo Cacaotepec	1244	C01	536	29	57	20	4	27	14	3	6	71	7	3	0	2	0	0	0	8	251	46.83%
38	227	San Lorenzo Cacaotepec	1244	C02	535	31	70	14	5	31	8	2	5	64	2	2	1	1	0	1	0	3	240	44.86%
42	227	San Lorenzo Cacaotepec	1245	B	593	17	81	21	6	30	20	1	5	75	4	1	0	7	0	0	0	15	283	47.72%
43	227	San Lorenzo Cacaotepec	1245	C01	593	30	59	22	4	31	16	1	5	61	1	8	0	3	0	1	0	6	248	41.82%
41	227	San Lorenzo Cacaotepec	1245	C02	592	19	78	14	9	20	13	2	0	80	4	4	0	3	0	0	0	9	255	43.07%
45	227	San Lorenzo Cacaotepec	1246	B	694	31	88	36	3	36	3	3	4	92	6	6	2	3	1	0	0	9	323	46.54%
47	227	San Lorenzo Cacaotepec	1246	C01	693	46	83	41	2	42	4	4	6	119	6	2	1	2	0	0	0	13	371	53.54%
44	227	San Lorenzo Cacaotepec	1246	C02	693	35	94	48	2	30	12	0	4	97	4	12	0	2	1	0	0	10	351	50.65%
46	227	San Lorenzo Cacaotepec	1246	C03	693	40	89	40	4	32	3	0	6	93	6	8	1	0	0	0	0	9	331	47.76%
49	227	San Lorenzo Cacaotepec	1247	B	518	25	62	21	4	33	34	2	14	27	3	3	0	1	0	0	0	8	237	45.75%
48	227	San Lorenzo Cacaotepec	1247	C01	517	26	59	18	3	29	21	2	11	44	4	1	0	5	0	0	0	5	228	44.10%
51	291	San Pablo Etla	1423	B	626	40	66	19	5	38	29	2	8	105	7	3	0	0	0	0	0	11	333	53.19%
52	291	San Pablo Etla	1423	C01	626	30	52	31	1	36	40	1	5	63	7	4	0	2	1	0	0	15	288	46.01%
50	291	San Pablo Etla	1423	C02	625	24	49	14	1	46	27	6	1	120	10	1	0	5	0	0	0	9	313	50.08%
55	291	San Pablo Etla	1424	B	666	44	105	23	5	32	22	3	1	79	6	4	0	6	0	0	0	8	338	50.75%
58	291	San Pablo Etla	1424	C01	666	39	88	14	4	28	29	1	3	66	4	1	0	1	0	0	0	14	292	43.84%
53	291	San Pablo Etla	1424	E01	704	49	74	25	5	28	11	1	4	110	11	6	0	3	0	0	1	15	343	48.72%
56	291	San Pablo Etla	1424	E01C01	704	43	71	31	7	44	6	2	3	111	15	3	0	2	0	0	0	7	345	49.01%
59	291	San Pablo Etla	1424	E01C02	704	43	67	32	4	34	8	2	2	113	9	4	1	1	0	0	1	10	331	47.02%
54	291	San Pablo Etla	1424	E01C03	704	53	80	28	5	32	11	0	1	120	8	2	0	2	0	0	1	9	352	50.00%
57	291	San Pablo Etla	1424	E01C04	704	34	72	23	7	36	12	2	3	99	11	2	1	4	0	0	0	0	306	43.47%
60	291	San Pablo Etla	1424	E01C05	704	52	73	21	4	44	4	1	5	114	12	4	1	2	0	0	1	5	343	48.72%
61	291	San Pablo Etla	1425	B	627	45	53	33	8	33	6	3	8	81	3	4	0	2	0	0	0	8	287	45.77%
63	291	San Pablo Etla	1425	C01	627	47	51	24	2	34	8	1	2	82	8	3	1	2	0	0	0	8	273	43.54%
64	291	San Pablo Etla	1425	C02	626	39	56	32	2	33	5	0	0	86	9	7	0	1	0	0	0	4	274	43.77%
62	291	San Pablo Etla	1425	C03	626	30	57	23	3	34	9	2	4	73	11	5	1	3	0	0	0	7	262	41.85%
66	308	San Pedro Ixtlahuaca	1482	B	676	61	102	40	15	31	24	2	5	19	5	4	0	0	0	0	0	12	320	47.34%
67	308	San Pedro Ixtlahuaca	1482	C01	676	44	72	41	9	36	14	2	5	45	3	7	0	5	0	0	0	12	295	43.64%
65	308	San Pedro Ixtlahuaca	1482	C02	675	52	71	27	9	42	22	2	1	46	2	7	2	5	0	0	0	11	299	44.30%
70	308	San Pedro Ixtlahuaca	1483	B	651	25	62	26	4	37	34	4	10	53	3	0	0	0	0	0	0	9	267	41.01%
72	308	San Pedro Ixtlahuaca	1483	C01	651	38	68	28	7	47	27	2	6	39	3	3	0	2	0	0	0	9	279	42.86%
68	308	San Pedro Ixtlahuaca	1483	C02	650	39	62	20	3	55	17	2	4	53	2	0	1	1	0	0	0	12	271	41.69%
71	308	San Pedro Ixtlahuaca	1483	C03	650	36	63	21	4	29	33	1	5	50	0	6	0	4	0	0	0	2	254	39.08%
73	308	San Pedro Ixtlahuaca	1483	C04	650	35	55	22	4	34	22	3	3	68	1	2	0	0	0	0	0	12	261	40.15%
69	308	San Pedro Ixtlahuaca	1483	C05	650	44	67	23	3	44	26	1	6	57	1	5	0	3	0	0	0	6	286	44.00%
75	347	San Sebastián Tutla	1627	B	728	56	93	43	6	54	6	4	2	94	8	7	0	2	1	0	0	9	385	52.88%
77	347	San Sebastián Tutla	1627	C01	728	56	89	33	5	43	9	2	1	104	7	6	0	4	0	0	0	10	369	50.69%
74	347	San Sebastián Tutla	1627	C02	727	54	82	41	5	38	4	2	1	107	3	11	1	5	0	0	1	16	371	51.03%



No	CVE	Municipio	Sección	Casilla	Lista Nominal	PAN	PRI	PRD	PVEM	PT	PUP	PNA	PSD	MORENA	PRS	PAN PRD	PRI PVEM NA	PRI PVEM	PRI NA	PVEM NA	CNR	Votos Nulos	Total Votos	Participación
76	347	San Sebastián Tutla	1627	C03	727	69	82	27	4	45	7	9	2	105	5	6	0	4	1	0	0	7	373	51.31%
78	347	San Sebastián Tutla	1627	C04	727	85	98	30	7	41	9	3	3	99	5	11	0	6	2	0	0	19	418	57.50%
79	347	San Sebastián Tutla	1628	B	701	67	99	39	9	35	6	3	1	125	6	7	0	4	1	0	0	9	411	58.63%
80	347	San Sebastián Tutla	1628	C01	701	70	101	35	5	41	8	2	5	120	16	9	1	1	0	0	0	11	425	60.63%
82	347	San Sebastián Tutla	1629	B	406	42	76	26	2	9	5	1	2	71	4	3	0	1	0	0	1	3	246	60.59%
81	347	San Sebastián Tutla	1629	C01	405	45	64	19	5	11	3	1	2	63	6	8	3	1	1	0	3	6	241	59.51%
83	347	San Sebastián Tutla	1630	B	582	43	79	43	2	34	9	0	3	135	5	6	0	0	0	0	2	6	367	63.06%
84	347	San Sebastián Tutla	1630	C01	582	41	83	51	1	40	2	0	2	133	2	7	0	2	0	0	0	7	371	63.75%
85	347	San Sebastián Tutla	1631	B	558	50	67	31	1	34	13	2	8	88	8	8	0	2	1	0	0	11	324	58.06%
86	347	San Sebastián Tutla	1631	C01	558	52	73	24	2	32	6	0	7	79	7	2	1	0	0	0	0	12	297	53.23%
88	347	San Sebastián Tutla	1632	B	604	51	74	30	2	35	11	0	4	92	11	7	1	2	0	0	1	7	328	54.30%
87	347	San Sebastián Tutla	1632	C01	604	39	87	31	1	39	7	0	2	74	18	7	0	1	1	0	1	6	314	51.99%
90	347	San Sebastián Tutla	1633	B	708	53	57	24	2	43	10	1	6	77	9	6	1	6	1	0	3	5	304	42.94%
92	347	San Sebastián Tutla	1633	C01	708	44	71	34	3	53	12	0	13	105	16	4	1	2	0	0	0	11	369	52.12%
89	347	San Sebastián Tutla	1633	C02	708	38	65	30	1	53	9	0	9	93	8	5	1	3	0	0	0	11	326	46.05%
91	347	San Sebastián Tutla	1633	C03	707	52	71	31	4	42	11	2	2	98	12	5	1	1	1	0	0	6	339	47.95%
96	376	Santa Cruz Amilpas	1686	B	706	58	89	45	6	50	65	1	5	110	13	2	2	1	0	0	0	14	461	65.30%
93	376	Santa Cruz Amilpas	1686	C01	706	60	66	57	6	54	37	2	3	125	10	4	1	1	0	0	1	8	435	61.61%
95	376	Santa Cruz Amilpas	1686	C02	706	51	85	34	4	59	38	4	4	96	19	3	1	1	2	0	1	23	425	60.20%
97	376	Santa Cruz Amilpas	1686	C03	705	67	88	44	5	52	43	1	3	111	14	2	0	1	0	0	1	9	441	62.55%
94	376	Santa Cruz Amilpas	1686	C04	705	57	98	75	4	61	29	1	5	104	16	2	0	0	0	0	1	13	466	66.10%
98	376	Santa Cruz Amilpas	1687	B	566	53	89	38	7	33	6	1	5	89	3	4	2	2	0	0	0	13	345	60.95%
99	376	Santa Cruz Amilpas	1687	C01	566	46	92	44	7	33	23	3	1	95	0	2	0	0	0	0	0	11	357	63.07%
100	376	Santa Cruz Amilpas	1688	B	618	64	84	36	9	29	20	6	5	118	12	7	0	0	0	0	0	15	405	65.53%
102	376	Santa Cruz Amilpas	1688	C01	618	39	93	39	4	28	20	2	5	126	21	3	3	4	1	0	0	6	394	63.75%
103	376	Santa Cruz Amilpas	1688	C02	617	38	86	32	4	45	18	2	8	94	26	5	0	2	0	0	0	22	382	61.91%
101	376	Santa Cruz Amilpas	1688	C03	617	58	88	37	4	37	24	5	5	124	21	4	0	2	0	0	0	6	415	67.26%
104	376	Santa Cruz Amilpas	1689	B	495	69	92	28	1	34	8	3	6	73	6	3	0	0	0	0	1	11	335	67.68%
105	376	Santa Cruz Amilpas	1689	C01	495	44	84	23	6	28	9	4	2	79	13	7	0	2	1	0	0	17	319	64.44%
106	392	Santa Lucía del Camino	1746	B	591	43	62	32	4	41	7	3	6	125	6	6	1	2	1	0	0	6	345	58.38%
107	392	Santa Lucía del Camino	1746	C01	591	52	97	56	13	43	15	5	7	81	27	8	1	1	0	0	0	23	429	72.59%
109	392	Santa Lucía del Camino	1747	B	503	26	34	14	1	12	3	4	2	29	16	2	0	1	0	0	0	1	145	28.83%
110	392	Santa Lucía del Camino	1748	B	562	30	59	29	2	22	6	2	3	101	9	4	1	0	1	0	1	9	279	49.64%
111	392	Santa Lucía del Camino	1748	C01	562	43	68	36	4	33	5	1	4	82	88	14	5	0	2	0	1	2	388	69.04%
113	392	Santa Lucía del Camino	1749	B	422	22	66	20	3	28	8	1	2	89	8	0	1	0	0	0	0	4	252	59.72%
112	392	Santa Lucía del Camino	1749	C01	422	21	50	36	7	43	4	3	3	82	5	2	0	0	0	0	0	9	265	62.80%
115	392	Santa Lucía del Camino	1750	B	570	78	67	35	1	34	4	2	7	75	18	4	2	0	0	0	0	6	333	58.42%
116	392	Santa Lucía del Camino	1750	C01	569	53	87	32	3	32	6	5	5	65	3	5	1	3	0	0	1	7	308	54.13%



No	CVE	Municipio	Sección	Casilla	Lista Nominal	PAN	PRI	PRD	PVEM	PT	PUP	PNA	PSD	MORENA	PRS	PAN PRD	PRI PVEM NA	PRI PVEM	PRI NA	PVEM NA	CNR	Votos Nulos	Total Votos	Participación	
114	392	Santa Lucía del Camino	1750	S01		57	122	57	15	70	19	2	2	234	14	11	0	4	0	0	0	1	10	618	
118	392	Santa Lucía del Camino	1751	B	685	47	88	48	8	44	28	5	10	87	30	3	0	0	0	0	0	0	16	414	60.44%
120	392	Santa Lucía del Camino	1751	C01	684	47	77	38	5	58	29	2	4	84	26	3	2	0	0	0	0	0	16	391	57.16%
117	392	Santa Lucía del Camino	1751	C02	684	52	97	56	13	43	15	5	7	81	27	8	1	1	0	0	0	0	23	429	62.72%
119	392	Santa Lucía del Camino	1751	C03	684	43	97	49	5	51	29	4	7	89	27	6	0	0	0	0	0	0	6	413	60.38%
122	392	Santa Lucía del Camino	1752	B	709	47	96	50	5	41	25	7	5	91	26	4	0	2	0	0	0	1	11	411	57.97%
121	392	Santa Lucía del Camino	1752	C01	709	51	108	47	3	34	32	6	15	84	24	6	0	4	0	0	0	1	12	427	60.23%
123	392	Santa Lucía del Camino	1753	B	616	47	80	38	3	27	15	4	7	137	19	4	1	0	0	0	0	1	16	399	64.77%
124	392	Santa Lucía del Camino	1753	C01	616	53	73	25	4	34	16	7	0	102	20	9	0	1	0	0	0	0	6	350	56.82%
125	392	Santa Lucía del Camino	1754	B	697	55	87	27	3	57	12	3	8	125	24	8	2	5	0	0	0	1	11	428	61.41%
126	392	Santa Lucía del Camino	1754	C01	696	51	105	46	3	55	7	0	7	114	31	7	0	1	0	0	0	0	6	433	62.21%
129	392	Santa Lucía del Camino	1755	B	545	38	111	22	4	20	7	2	3	87	11	4	0	1	0	0	0	0	5	315	57.80%
127	392	Santa Lucía del Camino	1755	C01	545	34	90	29	2	32	8	3	5	75	14	2	2	1	0	0	0	1	11	309	56.70%
128	392	Santa Lucía del Camino	1755	C02	544	40	90	30	1	32	8	2	3	99	13	3	1	3	0	0	0	0	6	331	60.85%
131	392	Santa Lucía del Camino	1756	B	613	53	78	45	4	40	10	0	2	80	7	7	0	1	0	0	0	0	7	334	54.49%
130	392	Santa Lucía del Camino	1756	C01	613	44	76	45	2	39	8	1	9	87	18	10	1	0	1	0	0	0	5	346	56.44%
134	392	Santa Lucía del Camino	1757	B	510	32	61	38	1	31	13	3	3	78	12	4	1	2	0	0	0	0	11	290	56.86%
133	392	Santa Lucía del Camino	1757	C01	510	34	78	42	2	28	18	1	3	63	13	4	0	1	0	0	0	1	6	294	57.65%
132	392	Santa Lucía del Camino	1757	C02	509	26	77	48	2	37	9	1	4	82	8	2	0	1	0	0	0	2	9	308	60.51%
136	392	Santa Lucía del Camino	1758	B	532	22	95	25	2	38	8	4	4	91	11	3	0	1	0	0	0	0	8	312	58.65%
137	392	Santa Lucía del Camino	1758	C01	532	31	53	34	4	36	7	5	5	113	21	3	1	0	0	0	0	0	10	323	60.71%
135	392	Santa Lucía del Camino	1758	C02	532	28	62	37	2	41	5	4	3	88	13	5	0	3	0	0	0	0	9	300	56.39%
139	392	Santa Lucía del Camino	1759	B	565	28	71	46	5	25	17	6	2	93	14	2	0	5	0	0	0	0	5	319	56.46%
140	392	Santa Lucía del Camino	1759	C01	565	33	56	43	5	36	12	3	10	104	20	1	0	3	0	0	0	0	14	340	60.18%
138	392	Santa Lucía del Camino	1759	C02	565	41	69	42	5	39	14	2	4	95	17	3	0	3	0	0	0	1	10	345	61.06%
142	392	Santa Lucía del Camino	1760	B	623	21	50	48	6	38	7	12	6	123	18	3	0	4	1	0	0	1	12	350	56.18%
144	392	Santa Lucía del Camino	1760	C01	623	24	46	31	5	43	11	9	5	104	31	2	0	2	0	0	0	1	16	330	52.97%
141	392	Santa Lucía del Camino	1760	C02	623	28	47	62	4	25	11	7	5	102	26	7	3	3	0	0	0	0	10	340	54.57%
143	392	Santa Lucía del Camino	1760	C03	623	29	62	46	4	37	15	8	5	108	27	2	0	0	0	0	0	0	6	349	56.02%
147	392	Santa Lucía del Camino	1761	B	722	32	67	33	6	46	30	3	7	118	25	0	0	1	0	0	0	0	22	390	54.02%
145	392	Santa Lucía del Camino	1761	C01	722	43	76	55	6	53	21	5	5	112	26	3	0	0	0	0	0	2	12	419	58.03%
146	392	Santa Lucía del Camino	1761	C02	721	55	76	47	6	51	21	4	15	95	24	3	1	1	0	0	0	0	14	413	57.28%
148	392	Santa Lucía del Camino	1761	C03	721	33	83	43	8	47	29	2	5	93	19	5	0	1	0	0	0	1	19	388	53.81%
149	392	Santa Lucía del Camino	1762	B	667	33	67	49	3	36	15	3	4	94	23	9	0	6	0	0	0	0	12	354	53.07%
153	392	Santa Lucía del Camino	1762	C01	667	38	75	40	4	38	21	2	7	95	21	8	0	3	0	0	0	0	9	361	54.12%
155	392	Santa Lucía del Camino	1762	C02	667	37	55	52	2	41	12	1	2	115	19	6	0	0	0	0	0	0	9	351	52.62%
150	392	Santa Lucía del Camino	1762	C03	667	38	79	42	3	42	17	7	9	107	15	4	0	1	0	0	0	0	12	376	56.37%
154	392	Santa Lucía del Camino	1762	C04	666	35	78	46	5	53	14	2	5	104	12	4	0	1	0	0	0	0	10	369	55.41%



No	CVE	Municipio	Sección	Casilla	Lista Nominal	PAN	PRI	PRD	PVEM	PT	PUP	PNA	PSD	MORENA	PRS	PAN PRD	PRI PVEM NA	PRI PVEM	PRI NA	PVEM NA	CNR	Votos Nulos	Total Votos	Participación
156	392	Santa Lucía del Camino	1762	C05	666	29	63	42	3	38	17	3	7	110	17	1	1	3	0	0	0	19	353	53.00%
151	392	Santa Lucía del Camino	1762	C06	666	39	52	32	3	37	15	1	6	118	19	2	0	1	0	0	0	13	338	50.75%
152	392	Santa Lucía del Camino	1762	C07	666	37	72	35	6	44	21	0	7	113	18	4	0	3	1	0	2	15	378	56.76%
158	392	Santa Lucía del Camino	1763	B	609	20	63	30	7	43	10	19	8	128	17	4	0	1	0	0	0	9	359	58.95%
157	392	Santa Lucía del Camino	1763	C01	609	26	78	40	2	28	16	16	6	124	12	4	0	1	0	0	0	14	367	60.26%
159	392	Santa Lucía del Camino	1764	B	536	25	67	33	4	40	7	4	3	117	15	0	0	1	0	0	0	11	327	61.01%
160	392	Santa Lucía del Camino	1764	C01	535	28	55	40	3	36	9	4	6	101	28	3	0	1	0	0	0	2	316	59.07%
161	392	Santa Lucía del Camino	1765	B	720	39	80	55	2	54	6	4	6	137	28	4	0	1	0	0	0	14	430	59.72%
162	392	Santa Lucía del Camino	1765	C01	719	30	111	56	6	34	15	6	4	122	17	7	1	0	0	0	0	16	425	59.11%
164	392	Santa Lucía del Camino	1766	B	598	33	72	27	3	21	5	3	4	97	14	4	0	2	0	0	0	11	296	49.50%
163	392	Santa Lucía del Camino	1766	C01	598	25	79	35	1	26	11	2	6	119	13	2	1	4	0	0	0	12	336	56.19%
166	392	Santa Lucía del Camino	1767	B	604	45	74	38	9	26	15	4	1	132	9	6	1	0	0	0	1	11	372	61.59%
168	392	Santa Lucía del Camino	1767	C01	603	55	88	49	6	39	13	4	3	83	7	5	1	3	0	0	1	8	365	60.53%
165	392	Santa Lucía del Camino	1767	C02	603	38	78	53	3	28	23	5	2	102	7	6	1	5	0	0	0	12	363	60.20%
167	392	Santa Lucía del Camino	1767	C03	603	51	104	39	0	41	19	4	8	106	13	3	0	3	0	0	0	8	399	66.17%
170	392	Santa Lucía del Camino	1768	B	541	45	50	40	1	24	6	5	6	81	13	3	0	0	0	0	0	8	282	52.13%
169	392	Santa Lucía del Camino	1768	C01	540	42	58	39	1	26	4	3	6	56	15	4	0	0	0	0	1	7	262	48.52%
172	537	Soledad Etlá	2301	B	613	24	137	42	13	86	12	2	37	63	8	2	1	2	1	0	0	7	437	71.29%
173	537	Soledad Etlá	2301	C01	613	31	125	49	8	85	8	2	44	52	3	4	0	3	0	0	0	7	421	68.68%
171	537	Soledad Etlá	2301	C02	613	25	129	45	7	86	5	5	39	65	5	3	1	1	0	0	0	8	424	69.17%
174	537	Soledad Etlá	2302	B	391	16	84	28	10	64	4	0	8	53	0	0	1	0	0	0	0	13	281	71.87%
175	537	Soledad Etlá	2302	C01	391	14	80	29	11	56	2	0	3	72	4	0	0	1	0	0	1	2	275	70.33%
176	537	Soledad Etlá	2303	B	701	27	142	52	11	119	6	4	51	57	4	2	0	1	0	0	0	12	488	69.61%
177	537	Soledad Etlá	2303	C01	700	11	138	61	12	110	9	1	38	91	1	2	0	0	0	0	1	9	484	69.14%
			61	176	109,717	6,861	13,211	5,894	891	6,949	2,783	477	1,011	15,391	1,871	703	97	343	30	2	47	1,690	58,251	53.09%

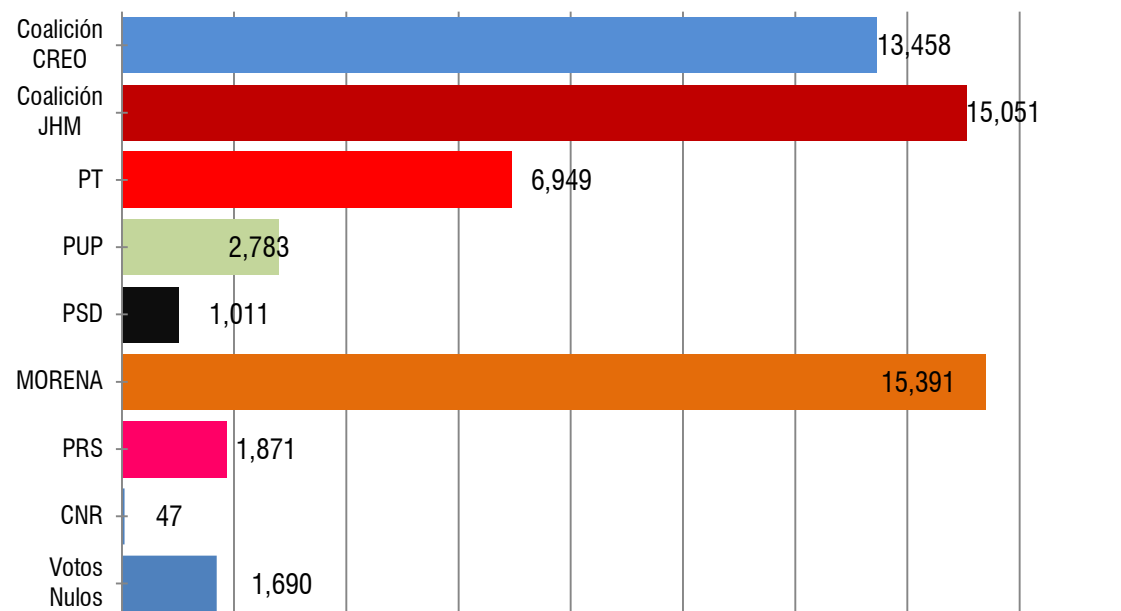
Distribución final de votos a Partidos Políticos	PAN	PRI	PRD	PVEM	PT	PUP	PNA	PSD	MORENA	PRS	CNR	Votos Nulos	Total Votos
	7,213	13,431	6,245	1,095	6,949	2,783	525	1,011	15,391	1,871	47	1,690	58,251

Votación total emitida para los candidatos de las coaliciones y los partidos políticos	Coalición CREO	Coalición JHM	PT	PUP	PSD	MORENA	PRS	CNR	Votos Nulos	Total Votos
	13,458	15,051	6,949	2,783	1,011	15,391	1,871	47	1,690	58,251
	23.10%	25.84%	11.93%	4.78%	1.74%	26.42%	3.21%	0.08%	2.90%	

La casilla 1746 C01 fue contabilizada dos veces con diferentes resultados.

12 Distrito Electoral Local Santa Lucía del Camino

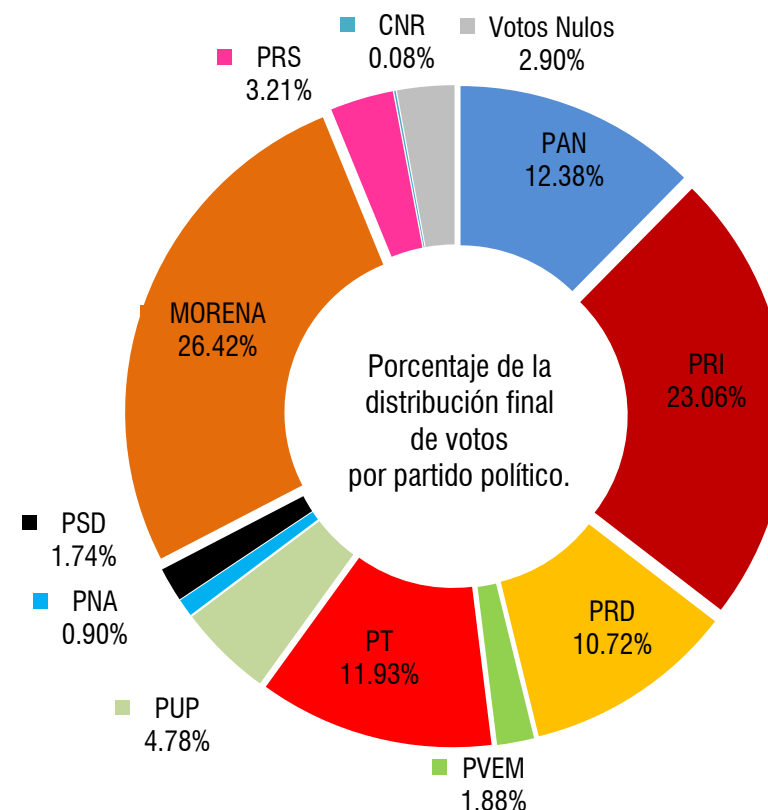
Lista Nominal: 109,717
 Votación Total Emitida: 58,251
 % de participación: 53.09%



Votación total emitida para los candidatos de las coaliciones y los partidos políticos.

CREO. Coalición Con Rumbo y Estabilidad por Oaxaca.

JHM. Coalición Juntos Hacemos Más.



Distribución final de votos a Partidos Políticos	PAN	PRI	PRD	PVEM	PT	PUP	PNA	PSD	MORENA	PRS	CNR	Votos Nulos	Total Votos
	7,213	13,431	6,245	1,095	6,949	2,783	525	1,011	15,391	1,871	47	1,690	58,251

Votación total emitida para los candidatos de las coaliciones y los partidos políticos	Coalición CREO	Coalición JHM	PT	PUP	PSD	MORENA	PRS	CNR	Votos Nulos	Total Votos
	13,458	15,051	6,949	2,783	1,011	15,391	1,871	47	1,690	58,251
Porcentaje de votación respecto a la votación total en el Distrito	23.10%	25.84%	11.93%	4.78%	1.74%	26.42%	3.21%	0.08%	2.90%	

13 Distrito Electoral Local **Oaxaca de Juárez Zona Sur**



No	CVE	Municipio	Sección	Casilla	Lista Nominal	PAN	PRI	PRD	PVEM	PT	PUP	PNA	PSD	MORENA	PRS	PAN PRD	PRI PVEM NA	PRI PVEM	PRI NA	PVEM NA	CNR	Votos Nulos	Total Votos	Participación
1	66	Oaxaca de Juárez	0484	B	697	66	97	46	5	37	11	4	4	96	6	5	0	0	0	0	1	7	385	55.24%
2	66	Oaxaca de Juárez	0484	C01	696	46	119	23	1	51	7	2	6	117	11	4	1	3	0	0	1	8	400	57.47%
3	66	Oaxaca de Juárez	0504	B	552	51	104	24	3	20	6	0	0	102	5	5	0	1	0	0	0	6	327	59.24%
4	66	Oaxaca de Juárez	0504	C01	551	46	80	30	2	33	1	1	6	44	6	2	1	2	0	0	0	9	263	47.73%
5	66	Oaxaca de Juárez	0504	C02	551	41	71	26	4	16	11	2	2	86	7	3	0	3	0	0	0	7	279	50.64%
6	66	Oaxaca de Juárez	0505	B	666	58	78	33	4	28	8	3	1	102	7	11	0	3	0	0	1	3	340	51.05%
7	66	Oaxaca de Juárez	0505	C01	665	52	74	40	5	29	8	1	4	118	5	8	0	1	1	0	2	11	359	53.98%
8	66	Oaxaca de Juárez	0524	B	634	44	100	31	4	33	4	3	6	101	8	2	0	2	0	0	0	9	347	54.73%
9	66	Oaxaca de Juárez	0524	C01	634	48	82	30	2	33	9	3	5	126	6	7	0	2	0	0	0	8	361	56.94%
10	66	Oaxaca de Juárez	0524	C02	633	41	89	39	3	43	6	4	3	98	3	3	0	3	0	0	0	6	341	53.87%
11	66	Oaxaca de Juárez	0524	C03	633	35	80	20	4	32	5	3	7	118	7	5	0	2	0	0	0	9	327	51.66%
12	66	Oaxaca de Juárez	0524	C04	633	36	75	31	4	40	7	0	2	120	7	3	0	0	0	0	0	4	329	51.97%
13	66	Oaxaca de Juárez	0525	B	473	54	77	30	4	33	2	3	3	72	3	3	0	1	0	0	0	8	293	61.95%
14	66	Oaxaca de Juárez	0525	C01	473	41	79	26	4	27	5	0	8	65	8	5	0	4	0	0	0	9	281	59.41%
15	66	Oaxaca de Juárez	0539	B	413	46	67	18	4	29	5	0	5	52	3	4	0	0	0	0	0	4	237	57.38%
16	66	Oaxaca de Juárez	0539	C01	412	46	59	20	3	27	4	1	3	64	6	5	0	1	0	0	0	5	244	59.22%
17	66	Oaxaca de Juárez	0540	B	627	15	74	21	2	47	1	1	4	87	6	4	1	4	0	0	0	4	271	43.22%
18	66	Oaxaca de Juárez	0540	C01	626	33	79	23	1	42	3	2	0	115	4	1	2	0	0	0	0	9	314	50.16%
19	66	Oaxaca de Juárez	0540	C02	626	25	62	23	4	47	0	1	4	75	5	3	0	4	0	0	0	7	260	41.53%
20	66	Oaxaca de Juárez	0541	B	745	40	69	33	3	39	8	2	6	111	3	5	2	3	1	0	1	9	335	44.97%
21	66	Oaxaca de Juárez	0541	C01	745	40	65	26	4	50	5	4	4	121	9	3	0	1	0	0	0	8	340	45.64%
22	66	Oaxaca de Juárez	0541	C02	744	36	71	26	3	54	6	3	7	128	7	9	0	4	0	0	0	10	364	48.92%
23	66	Oaxaca de Juárez	0542	B	616	35	80	25	5	52	3	2	2	91	7	1	2	1	0	0	1	6	313	50.81%
24	66	Oaxaca de Juárez	0542	C01	615	39	55	33	6	40	1	3	4	109	10	1	0	0	0	0	1	11	313	50.89%
25	66	Oaxaca de Juárez	0543	B	645	45	87	36	3	37	4	3	3	91	11	0	0	1	0	0	0	7	328	50.85%
26	66	Oaxaca de Juárez	0543	C01	645	29	80	28	2	62	8	2	3	91	12	7	1	2	0	2	0	9	338	52.40%
27	66	Oaxaca de Juárez	0543	C02	645	38	69	29	2	41	4	2	3	105	7	2	0	3	0	0	0	11	316	48.99%
28	66	Oaxaca de Juárez	0543	C03	645	34	62	31	3	42	5	3	3	91	11	1	1	2	0	0	1	4	294	45.58%
29	66	Oaxaca de Juárez	0543	C04	645	32	81	26	2	46	1	1	4	89	11	9	2	2	0	0	0	11	317	49.15%
30	66	Oaxaca de Juárez	0543	C05	645	33	80	41	3	43	10	2	6	89	9	3	0	1	1	0	0	8	329	51.01%
31	66	Oaxaca de Juárez	0543	C06	645	34	66	27	3	59	5	0	4	91	11	3	0	1	1	0	1	6	312	48.37%
32	66	Oaxaca de Juárez	0544	B	566	27	58	35	6	47	7	3	4	85	11	1	0	1	0	0	1	7	293	51.77%
33	66	Oaxaca de Juárez	0544	C01	565	32	71	26	8	36	9	1	8	98	7	6	0	2	0	0	0	13	317	56.11%
34	66	Oaxaca de Juárez	0545	B	389	51	64	18	1	24	4	2	6	50	7	1	0	1	1	0	0	5	235	60.41%
35	66	Oaxaca de Juárez	0545	C01	389	46	69	23	3	19	2	0	1	43	4	5	0	2	0	0	0	2	219	56.30%
36	66	Oaxaca de Juárez	0545	S01		46	102	70	7	52	15	1	8	467	4	6	0	4	0	0	0	4	786	
37	66	Oaxaca de Juárez	0558	B	473	32	55	21	1	20	4	2	5	57	8	5	0	1	0	0	1	12	224	47.36%



No	CVE	Municipio	Sección	Casilla	Lista Nominal	PAN	PRI	PRD	PVEM	PT	PUP	PNA	PSD	MORENA	PRS	PAN PRD	PRI PVEM NA	PRI PVEM	PRI NA	PVEM NA	CNR	Votos Nulos	Total Votos	Participación	
38	66	Oaxaca de Juárez	0558	C01	473	30	64	26	0	28	8	1	4	60	5	5	0	1	0	0	1	15	248	52.43%	
39	66	Oaxaca de Juárez	0559	B	571	35	63	37	1	31	5	1	1	106	3	1	1	2	0	0	0	4	291	50.96%	
40	66	Oaxaca de Juárez	0559	C01	571	35	75	31	1	24	3	2	1	112	4	4	0	2	0	0	0	5	299	52.36%	
41	66	Oaxaca de Juárez	0559	C02	570	36	56	28	3	35	4	2	1	103	5	1	1	2	0	0	0	9	286	50.18%	
42	66	Oaxaca de Juárez	0560	B	618	26	78	27	8	59	6	2	3	82	7	1	0	1	0	0	0	8	308	49.84%	
43	66	Oaxaca de Juárez	0560	C01	617	33	80	28	1	55	3	5	5	95	5	2	0	3	0	0	0	3	318	51.54%	
44	66	Oaxaca de Juárez	0560	C02	617	24	68	29	7	58	8	2	4	82	6	2	0	1	0	0	0	8	299	48.46%	
45	66	Oaxaca de Juárez	0560	C03	617	36	89	20	5	49	6	2	7	74	8	3	0	3	0	0	0	10	312	50.57%	
46	66	Oaxaca de Juárez	0561	B	550	27	67	43	2	30	15	1	3	92	8	2	0	0	0	0	0	4	294	53.45%	
47	66	Oaxaca de Juárez	0561	C01	550	44	63	29	2	32	3	0	4	90	3	4	0	1	1	0	0	6	282	51.27%	
48	66	Oaxaca de Juárez	0562	B	512	39	55	23	3	32	7	0	1	111	5	5	0	3	1	3	3	3	294	57.42%	
49	66	Oaxaca de Juárez	0562	C01	511	42	60	34	7	32	2	2	3	65	6	3	0	4	0	0	0	5	265	51.86%	
50	66	Oaxaca de Juárez	0563	B	498	31	45	25	1	34	5	19	2	96	3	0	0	4	0	0	0	4	269	54.02%	
51	66	Oaxaca de Juárez	0563	C01	498	25	51	15	4	29	4	0	2	109	8	0	2	2	0	0	0	5	256	51.41%	
52	66	Oaxaca de Juárez	0564	B	660	45	69	16	3	44	3	1	2	112	7	4	0	2	0	0	0	10	318	48.18%	
53	66	Oaxaca de Juárez	0564	C01	659	39	81	26	3	59	3	3	6	99	7	0	0	0	0	0	0	12	338	51.29%	
54	66	Oaxaca de Juárez	0565	B	438	20	55	24	4	28	6	3	3	87	5	1	0	1	0	0	0	6	243	55.48%	
55	66	Oaxaca de Juárez	0565	C01	437	27	52	17	3	24	4	2	2	56	6	1	0	3	0	0	0	7	204	46.68%	
56	66	Oaxaca de Juárez	0566	B	616	58	88	22	3	35	4	1	3	84	4	1	1	1	0	0	1	7	313	50.81%	
57	66	Oaxaca de Juárez	0566	C01	616	50	100	30	0	37	4	0	5	90	6	5	0	1	0	0	0	10	338	54.87%	
58	66	Oaxaca de Juárez	0567	B	724	73	102	37	4	34	12	2	1	93	14	5	2	1	1	0	1	10	392	54.14%	
59	66	Oaxaca de Juárez	0568	B	624	74	85	23	3	34	10	2	6	87	7	9	0	0	0	0	0	11	351	56.25%	
60	66	Oaxaca de Juárez	0568	C01	624	72	89	38	2	47	10	2	6	76	12	5	2	1	0	0	3	9	374	59.94%	
61	66	Oaxaca de Juárez	0570	B																					
Casilla anulada por el Tribunal Electoral de Oaxaca																									
62	66	Oaxaca de Juárez	0570	C01	474	51	60	19	9	27	3	2	3	62	16	3	0	1	0	0	1	8	265	55.91%	
63	66	Oaxaca de Juárez	0571	B	617	78	115	35	7	25	6	2	3	50	17	9	1	3	1	0	0	14	366	59.32%	
64	66	Oaxaca de Juárez	0572	B	402	60	64	23	3	20	2	1	2	35	4	1	2	0	0	0	1	10	228	56.72%	
65	66	Oaxaca de Juárez	0572	C01	401	59	71	18	6	20	6	1	2	44	7	5	0	3	0	0	0	7	249	62.09%	
66	66	Oaxaca de Juárez	0573	B	401	57	67	28	2	23	3	1	1	33	8	1	0	1	0	0	0	7	232	57.86%	
67	66	Oaxaca de Juárez	0573	C01	400	38	72	22	3	20	8	0	3	33	11	0	0	1	0	0	0	2	213	53.25%	
68	66	Oaxaca de Juárez	0574	B	687	56	83	22	3	36	12	0	4	92	7	7	2	4	0	0	1	16	345	50.22%	
69	66	Oaxaca de Juárez	0574	C01	687	64	74	25	2	21	8	4	5	85	6	7	3	3	0	0	0	15	322	46.87%	
70	66	Oaxaca de Juárez	0575	B	619	52	84	25	2	23	5	2	2	85	7	6	2	1	0	0	0	6	302	48.79%	
71	66	Oaxaca de Juárez	0575	C01	619	43	57	34	3	33	4	2	4	68	0	6	2	0	0	0	0	7	263	42.49%	
72	66	Oaxaca de Juárez	0576	B	548	38	61	19	2	14	4	0	2	111	9	7	0	2	0	0	0	6	275	50.18%	
73	66	Oaxaca de Juárez	0576	C01	548	39	82	26	2	29	1	1	1	100	7	3	0	0	0	0	0	0	291	53.10%	
74	66	Oaxaca de Juárez	0576	C02	548	27	63	30	2	24	4	0	1	84	6	3	0	3	1	0	0	11	259	47.26%	



No	CVE	Municipio	Sección	Casilla	Lista Nominal	PAN	PRI	PRD	PVEM	PT	PUP	PNA	PSD	MORENA	PRS	PAN PRD	PRI PVEM NA	PRI PVEM	PRI NA	PVEM NA	CNR	Votos Nulos	Total Votos	Participación	
75	66	Oaxaca de Juárez	0577	B	502	38	78	25	5	24	7	0	3	73	5	4	0	0	0	1	1	6	270	53.78%	
76	66	Oaxaca de Juárez	0577	C01	502	40	68	25	0	20	10	1	6	61	7	1	1	1	0	0	0	7	248	49.40%	
77	66	Oaxaca de Juárez	0577	C02	502	44	61	24	2	28	2	0	5	92	6	5	1	1	0	0	0	9	280	55.78%	
78	66	Oaxaca de Juárez	0578	B	671	35	72	21	3	47	6	2	10	77	17	2	0	0	0	0	0	17	309	46.05%	
79	66	Oaxaca de Juárez	0578	C01	671	33	99	25	6	49	10	1	5	69	12	1	0	2	0	0	0	7	319	47.54%	
80	66	Oaxaca de Juárez	0578	C02	671	49	77	30	6	43	9	1	6	90	12	3	1	1	0	0	0	13	341	50.82%	
81	66	Oaxaca de Juárez	0579	B																					
82	66	Oaxaca de Juárez	0579	C01	746	56	95	40	18	49	8	0	2	90	7	0	0	4	0	0	0	12	381	51.07%	
83	66	Oaxaca de Juárez	0580	B	595	51	100	35	5	35	8	3	5	94	12	4	0	2	0	0	0	10	364	61.18%	
84	66	Oaxaca de Juárez	0580	C01	594	54	86	34	3	41	7	0	6	82	9	3	2	2	0	0	0	9	338	56.90%	
85	66	Oaxaca de Juárez	0581	B	643	55	54	26	1	29	3	3	5	84	7	2	0	2	0	0	0	11	282	43.86%	
86	66	Oaxaca de Juárez	0581	C01	643	67	60	21	1	28	4	1	4	66	4	2	0	2	0	0	0	5	265	41.21%	
87	66	Oaxaca de Juárez	0581	S01		59	117	62	3	70	25	1	1	408	8	14	0	8	1	0	0	9	786		
88	66	Oaxaca de Juárez	0582	B	659	57	89	36	7	46	8	1	2	85	5	3	0	2	0	0	2	3	346	52.50%	
89	66	Oaxaca de Juárez	0582	C01	659	58	84	31	3	38	6	7	3	64	8	5	2	1	0	0	1	6	317	48.10%	
90	66	Oaxaca de Juárez	0583	B	597	69	109	26	4	26	9	2	2	66	8	5	3	0	0	0	0	5	334	55.95%	
91	66	Oaxaca de Juárez	0583	C01	596	68	99	27	4	36	9	2	4	46	9	7	1	1	0	0	1	9	323	54.19%	
92	66	Oaxaca de Juárez	0584	B	454	50	74	32	7	29	3	0	2	46	8	3	1	1	0	0	4	8	268	59.03%	
93	66	Oaxaca de Juárez	0584	C01	454	53	75	22	4	30	6	0	4	49	9	2	0	1	0	0	0	6	261	57.49%	
94	66	Oaxaca de Juárez	0585	B	437	40	78	20	1	23	5	1	2	50	7	7	2	2	0	0	1	10	249	56.98%	
95	66	Oaxaca de Juárez	0585	C01	437	51	71	16	4	28	13	1	4	47	5	9	0	4	0	0	1	4	258	59.04%	
96	66	Oaxaca de Juárez	0586	B	572	37	70	38	7	24	5	2	6	106	3	1	0	1	0	0	0	7	307	53.67%	
97	66	Oaxaca de Juárez	0586	C01	572	48	97	27	2	34	3	1	2	130	4	3	0	1	0	0	0	11	363	63.46%	
98	66	Oaxaca de Juárez	0587	B	680	44	75	34	8	34	12	2	5	107	10	5	2	1	0	0	0	16	355	52.21%	
99	66	Oaxaca de Juárez	0587	C01	680	47	76	32	4	45	5	1	6	111	15	3	1	1	0	0	0	8	355	52.21%	
100	66	Oaxaca de Juárez	0588	B	535	38	90	29	4	38	9	1	2	60	5	8	0	2	0	0	1	11	298	55.70%	
101	66	Oaxaca de Juárez	0588	C01	534	39	75	27	4	30	6	3	2	75	8	3	4	1	0	0	0	13	290	54.31%	
102	66	Oaxaca de Juárez	0589	B	656	84	91	30	3	33	4	3	4	61	13	7	0	0	0	0	0	15	348	53.05%	
103	66	Oaxaca de Juárez	0589	C01	655	90	90	30	2	34	8	1	5	85	10	8	2	0	0	0	0	9	374	57.10%	
104	66	Oaxaca de Juárez	0590	B	678	54	34	29	1	32	3	4	3	61	4	8	0	2	1	0	0	12	248	36.58%	
105	66	Oaxaca de Juárez	0590	C01	677	50	57	27	5	28	5	0	2	64	2	0	0	2	0	0	0	15	257	37.96%	
106	66	Oaxaca de Juárez	0591	B	609	48	79	35	5	28	0	4	0	84	6	9	0	1	1	0	0	8	308	50.57%	
107	66	Oaxaca de Juárez	0591	C01	608	43	85	30	5	29	4	2	5	83	10	2	0	7	1	0	0	6	312	51.32%	
108	66	Oaxaca de Juárez	0592	B	653	57	73	28	4	37	6	0	6	103	7	7	0	3	0	0	0	18	349	53.45%	
109	66	Oaxaca de Juárez	0592	C01	653	46	77	29	4	42	9	1	5	137	11	0	1	1	2	0	0	4	369	56.51%	
110	66	Oaxaca de Juárez	0593	B	614	23	54	30	5	36	3	0	1	88	3	7	0	1	0	0	2	14	267	43.49%	
111	66	Oaxaca de Juárez	0593	C01	614	21	52	38	3	35	4	5	4	60	9	3	1	4	0	0	0	7	246	40.07%	



No	CVE	Municipio	Sección	Casilla	Lista Nominal	PAN	PRI	PRD	PVEM	PT	PUP	PNA	PSD	MORENA	PRS	PAN PRD	PRI PVEM NA	PRI PVEM	PRI NA	PVEM NA	CNR	Votos Nulos	Total Votos	Participación
112	66	Oaxaca de Juárez	0593	C02	614	35	55	15	6	35	6	2	2	78	5	3	1	4	0	0	0	5	252	41.04%
113	66	Oaxaca de Juárez	0593	C03	614	43	85	18	5	32	13	3	4	80	5	5	1	2	0	0	0	6	302	49.19%
114	66	Oaxaca de Juárez	0593	C04	613	25	62	30	4	40	11	0	0	93	3	4	1	1	0	0	1	9	284	46.33%
115	66	Oaxaca de Juárez	0594	B	591	28	80	25	11	30	11	3	2	76	4	2	0	2	0	0	0	12	286	48.39%
116	66	Oaxaca de Juárez	0594	C01	591	44	76	32	7	39	3	1	5	73	6	2	2	5	0	0	1	10	306	51.78%
117	66	Oaxaca de Juárez	0594	C02	591	39	72	32	17	37	7	1	4	60	7	6	0	6	4	1	1	14	308	52.12%
118	66	Oaxaca de Juárez	0595	B	617	37	49	42	2	43	0	3	3	76	7	6	0	0	0	0	0	13	898	100.00%
119	66	Oaxaca de Juárez	0595	C01	617	42	54	30	1	31	5	1	6	81	8	6	0	3	1	0	0	12	281	45.54%
120	66	Oaxaca de Juárez	0596	B	601	36	76	36	2	31	5	1	3	69	7	3	0	0	0	0	1	11	281	46.76%
121	66	Oaxaca de Juárez	0596	C01	601	29	50	37	1	28	2	3	1	83	6	6	0	2	0	0	1	2	251	41.76%
122	66	Oaxaca de Juárez	0596	C02	601	33	61	40	3	34	5	3	3	75	5	7	0	1	0	0	0	8	278	46.26%
123	66	Oaxaca de Juárez	0597	B	735	41	88	25	10	53	11	4	4	104	9	5	0	4	0	0	0	5	363	49.39%
125	66	Oaxaca de Juárez	0597	C01	734	39	96	31	4	56	11	3	1	90	10	4	1	3	0	0	0	10	359	48.91%
124	66	Oaxaca de Juárez	0598	B	723	76	107	37	3	43	10	3	5	93	15	9	1	3	0	0	0	15	420	58.09%
126	66	Oaxaca de Juárez	0599	B	400	56	75	26	0	18	7	0	7	30	6	2	0	2	1	0	0	6	236	59.00%
127	66	Oaxaca de Juárez	0599	C01	400	36	56	14	1	25	5	3	5	66	8	1	0	0	0	0	0	2	222	55.50%
128	66	Oaxaca de Juárez	0600	B	504	59	63	25	1	29	9	2	1	68	9	4	3	0	0	0	2	6	281	55.75%
129	66	Oaxaca de Juárez	0600	C01	504	56	70	33	0	23	2	3	0	71	8	2	0	2	0	0	0	5	275	54.56%
130	66	Oaxaca de Juárez	0600	C02	503	39	42	34	4	25	12	1	4	85	9	6	0	2	0	0	0	11	274	54.47%
131	66	Oaxaca de Juárez	0601	B	576	48	96	30	2	28	11	0	2	71	5	2	0	4	0	0	0	9	308	53.47%
132	66	Oaxaca de Juárez	0601	C01	576	51	97	34	9	34	2	3	1	77	8	5	2	5	0	0	0	6	334	57.99%
133	66	Oaxaca de Juárez	0602	B	704	60	71	28	10	44	11	1	4	112	7	6	0	2	0	0	1	4	361	51.28%
134	66	Oaxaca de Juárez	0602	C01	703	54	90	35	5	51	8	3	5	101	12	3	0	1	0	0	0	13	381	54.20%
135	66	Oaxaca de Juárez	0603	B	711	107	128	33	7	42	6	2	9	75	11	4	3	5	1	0	1	8	442	62.17%
136	66	Oaxaca de Juárez	0604	B	563	57	101	21	5	40	16	4	3	51	8	7	0	1	0	0	0	8	322	57.19%
137	66	Oaxaca de Juárez	0604	C01	563	51	82	36	3	32	5	2	3	71	7	2	1	1	0	0	0	11	307	54.53%
138	66	Oaxaca de Juárez	0605	B	700	29	96	33	5	50	9	5	3	83	3	1	0	3	0	0	0	9	329	47.00%
139	66	Oaxaca de Juárez	0605	C01	700	43	65	48	5	58	8	2	2	90	14	4	0	4	0	0	0	11	354	50.57%
140	66	Oaxaca de Juárez	0606	B	564	42	85	34	2	44	6	2	1	82	2	6	1	1	0	0	0	9	317	56.21%
141	66	Oaxaca de Juárez	0606	C01	564	39	85	16	4	40	3	2	2	74	7	9	0	4	0	0	0	6	291	51.60%
142	66	Oaxaca de Juárez	0607	B	657	48	63	50	5	49	5	0	4	75	7	14	0	2	0	0	1	14	337	51.29%
143	66	Oaxaca de Juárez	0607	C01	657	45	57	43	7	59	4	1	4	82	4	2	0	1	0	0	0	0	309	47.03%
144	66	Oaxaca de Juárez	0608	B	462	64	86	19	6	17	6	3	5	43	11	4	0	2	0	0	0	14	280	60.61%
145	66	Oaxaca de Juárez	0608	C01	462	61	78	31	2	27	7	0	0	57	1	8	1	2	1	0	0	9	285	61.69%
146	66	Oaxaca de Juárez	0609	B	750	65	87	38	1	33	7	0	2	95	8	8	1	2	0	0	1	13	361	48.13%
147	66	Oaxaca de Juárez	0609	C01	750	56	73	52	5	39	7	3	4	95	10	6	1	4	0	0	0	19	374	49.87%
148	66	Oaxaca de Juárez	0609	C02	749	66	100	41	6	40	1	3	8	103	10	4	2	4	0	0	0	1	389	51.94%



No	CVE	Municipio	Sección	Casilla	Lista Nominal	PAN	PRI	PRD	PVEM	PT	PUP	PNA	PSD	MORENA	PRS	PAN PRD	PRI PVEM NA	PRI PVEM	PRI NA	PVEM NA	CNR	Votos Nulos	Total Votos	Participación
149	66	Oaxaca de Juárez	0609	C03	749	29	87	36	4	40	5	2	8	6	13	3	2	1	0	0	0	14	250	33.38%
150	66	Oaxaca de Juárez	0610	B	445	62	85	23	1	16	7	3	2	53	2	3	2	2	2	0	0	12	275	61.80%
151	66	Oaxaca de Juárez	0610	C01	445	49	85	18	0	12	5	2	3	69	9	7	3	1	0	0	0	5	268	60.22%
152	66	Oaxaca de Juárez	0611	B	570	50	69	28	0	43	9	4	3	84	8	2	2	2	0	0	0	8	312	54.74%
153	66	Oaxaca de Juárez	0611	C01	570	45	84	19	1	45	9	3	0	94	7	1	0	1	0	0	0	11	320	56.14%
154	66	Oaxaca de Juárez	0612	B	574	49	73	42	5	31	8	2	1	81	6	6	0	2	1	0	0	8	315	54.88%
155	66	Oaxaca de Juárez	0612	C01	574	44	75	39	5	43	5	2	4	97	7	3	0	2	0	0	1	4	331	57.67%
156	66	Oaxaca de Juárez	0613	B	491	30	97	24	1	33	4	4	0	73	4	0	0	0	0	0	0	9	279	56.82%
157	66	Oaxaca de Juárez	0613	C01	491	18	87	25	3	33	4	5	2	58	6	4	0	2	0	0	0	2	249	50.71%
158	66	Oaxaca de Juárez	0614	B	541	26	70	35	3	38	9	2	2	99	9	2	1	0	0	0	0	4	300	55.45%
159	66	Oaxaca de Juárez	0614	C01		Casilla anulada por el Tribunal Electoral de Oaxaca																		
160	66	Oaxaca de Juárez	0615	B	572	40	69	19	4	58	4	1	3	83	10	4	0	2	0	0	1	6	304	53.15%
161	66	Oaxaca de Juárez	0615	C01	571	37	66	25	2	53	2	1	1	50	12	3	0	3	0	0	0	8	263	46.06%
162	154	San Jacinto Amilpas	0917	B	728	35	110	89	4	94	10	4	9	86	5	7	0	1	0	0	1	7	462	63.46%
163	154	San Jacinto Amilpas	0917	C01	728	35	108	108	6	80	8	1	8	83	4	3	0	0	0	0	0	3	447	61.40%
164	154	San Jacinto Amilpas	0917	C02	728	21	120	99	10	117	6	2	13	62	8	2	0	1	0	0	0	6	467	64.15%
165	154	San Jacinto Amilpas	0917	C03	727	31	105	96	8	98	7	2	9	82	8	3	0	0	0	0	2	8	459	63.14%
166	154	San Jacinto Amilpas	0918	B	703	32	89	59	9	50	5	4	5	105	5	2	0	3	0	0	0	9	377	53.63%
167	154	San Jacinto Amilpas	0918	C01	703	39	79	64	9	72	12	3	6	89	12	1	0	1	0	0	0	9	396	56.33%
168	154	San Jacinto Amilpas	0918	C02	703	43	83	65	2	67	2	4	10	115	13	5	1	2	0	0	0	11	423	60.17%
169	154	San Jacinto Amilpas	0918	C03	702	37	87	65	7	68	3	3	5	94	7	1	0	3	0	0	1	8	389	55.41%
170	154	San Jacinto Amilpas	0919	B	727	38	74	47	1	71	20	9	5	116	3	3	0	1	0	0	0	8	396	54.47%
171	154	San Jacinto Amilpas	0919	C01	727	31	76	63	2	63	29	1	7	104	7	6	0	2	0	0	0	14	405	55.71%
172	154	San Jacinto Amilpas	0919	C02	727	27	92	59	1	56	21	4	3	129	6	3	0	1	0	0	0	5	407	55.98%
173	154	San Jacinto Amilpas	0919	C03	727	23	98	57	0	57	7	3	6	107	12	7	1	0	0	0	0	12	390	53.65%
174	154	San Jacinto Amilpas	0919	C04	727	32	77	49	7	64	14	4	5	106	10	4	1	1	0	0	0	13	387	53.23%
175	154	San Jacinto Amilpas	0919	C05	726	25	98	56	4	68	20	2	8	118	8	1	2	1	0	0	1	13	425	58.54%
176	400	Santa María Atzompa	1784	B	701	21	52	30	5	51	7	1	3	119	2	0	0	5	0	0	0	4	300	42.80%
177	400	Santa María Atzompa	1784	C01	701	23	66	34	3	35	12	0	4	98	5	2	0	0	1	0	1	7	291	41.51%
178	400	Santa María Atzompa	1784	C02	701	30	68	23	1	61	10	3	4	81	5	2	0	4	0	0	0	11	303	43.22%
179	400	Santa María Atzompa	1784	C03	701	28	71	31	1	57	5	1	2	91	5	4	0	3	0	0	0	8	307	43.79%
180	400	Santa María Atzompa	1784	C04	701	26	72	25	2	42	12	1	5	97	6	5	0	1	0	0	0	7	301	42.94%
181	400	Santa María Atzompa	1784	C05	700	18	66	24	0	55	6	1	1	93	8	5	0	5	0	0	0	10	292	41.71%
182	400	Santa María Atzompa	1784	C06	700	30	45	24	3	46	5	3	3	110	8	3	0	2	0	0	0	6	288	41.14%
183	400	Santa María Atzompa	1784	C07	700	21	72	23	5	49	9	1	3	117	2	1	0	3	0	0	1	6	313	44.71%
184	400	Santa María Atzompa	1784	C08	700	21	54	36	4	52	6	3	2	77	4	8	0	6	0	0	0	4	277	39.57%
185	400	Santa María Atzompa	1784	C09	700	24	57	35	2	37	11	4	3	111	6	4	0	4	0	0	0	3	301	43.00%



No	CVE	Municipio	Sección	Casilla	Lista Nominal	PAN	PRI	PRD	PVEM	PT	PUP	PNA	PSD	MORENA	PRS	PAN PRD	PRI PVEM NA	PRI PVEM	PRI NA	PVEM NA	CNR	Votos Nulos	Total Votos	Participación
186	400	Santa María Atzompa	1784	C010	700	11	94	35	6	39	13	1	4	87	2	7	1	1	0	0	0	4	305	43.57%
187	400	Santa María Atzompa	1785	B	704	17	61	26	4	54	11	5	11	84	7	1	0	2	0	0	0	9	292	41.48%
188	400	Santa María Atzompa	1785	C01	704	28	50	30	9	36	10	3	6	107	13	1	0	2	0	0	0	4	299	42.47%
189	400	Santa María Atzompa	1785	C02	704	25	72	29	5	45	5	2	6	93	9	3	2	1	0	0	0	5	302	42.90%
190	400	Santa María Atzompa	1785	C03	704	23	63	38	8	34	18	1	6	101	6	5	0	0	0	0	0	7	310	44.03%
191	400	Santa María Atzompa	1785	C04	704	27	55	29	2	47	8	2	2	102	6	1	2	2	0	0	0	10	295	41.90%
192	400	Santa María Atzompa	1785	C05	704	38	45	28	2	43	11	0	7	110	7	3	1	3	0	1	0	8	307	43.61%
193	400	Santa María Atzompa	1785	C06	704	17	69	30	7	43	9	3	4	103	3	3	0	3	0	0	0	6	300	42.61%
194	400	Santa María Atzompa	1785	C07	704	26	66	20	6	52	8	2	3	95	6	2	2	0	0	0	0	4	292	41.48%
195	400	Santa María Atzompa	1785	C08	704	25	37	28	2	45	8	4	0	119	3	8	4	0	0	0	0	7	290	41.19%
196	400	Santa María Atzompa	1785	C09	703	22	69	38	2	31	6	1	6	95	4	3	0	0	0	0	0	13	290	41.25%
197	400	Santa María Atzompa	1785	C010	703	26	53	23	6	44	17	4	3	108	3	2	0	1	0	0	0	6	296	42.11%
198	400	Santa María Atzompa	1785	C011	703	31	63	32	3	48	11	1	5	86	2	1	0	5	0	1	0	6	295	41.96%
199	400	Santa María Atzompa	1785	C012	703	30	70	28	1	30	9	2	3	88	3	2	0	0	0	0	0	9	275	39.12%
200	400	Santa María Atzompa	1785	C013	703	20	83	30	2	66	7	3	3	110	5	3	1	1	1	0	0	7	342	48.65%
201	400	Santa María Atzompa	1785	C014	703	20	59	33	4	33	5	1	5	90	5	3	0	4	0	0	1	6	269	38.26%
202	400	Santa María Atzompa	1786	B	698	21	94	28	9	51	15	4	14	50	2	3	0	2	0	0	0	11	304	43.55%
203	400	Santa María Atzompa	1786	C01	698	24	76	29	4	60	24	2	12	50	1	0	1	0	0	0	0	11	294	42.12%
204	400	Santa María Atzompa	1786	C02	698	20	79	25	4	64	19	1	6	70	4	2	0	3	0	0	0	17	314	44.99%
205	400	Santa María Atzompa	1786	C03	698	21	75	29	2	41	11	3	16	66	1	4	4	0	0	0	0	14	287	41.12%
206	400	Santa María Atzompa	1786	E01	362	12	50	14	1	13	0	2	2	16	0	0	0	3	0	0	0	12	125	34.53%
			75	206	123,356	8,305	15,345	6,493	782	8,106	1,449	416	805	17,817	1,412	784	114	385	29	9	59	1,681	63,997	51.88%

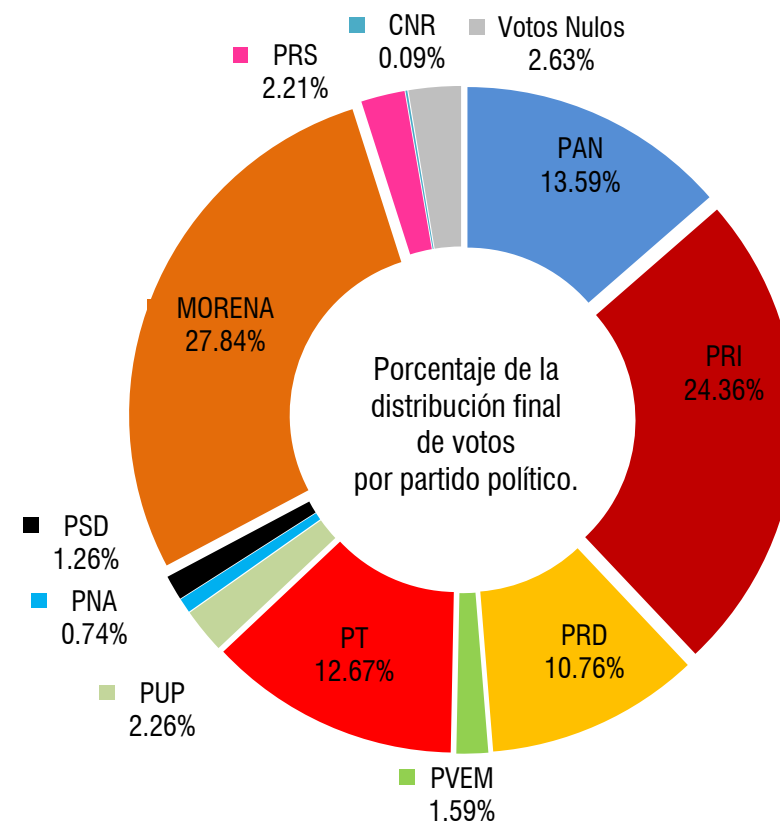
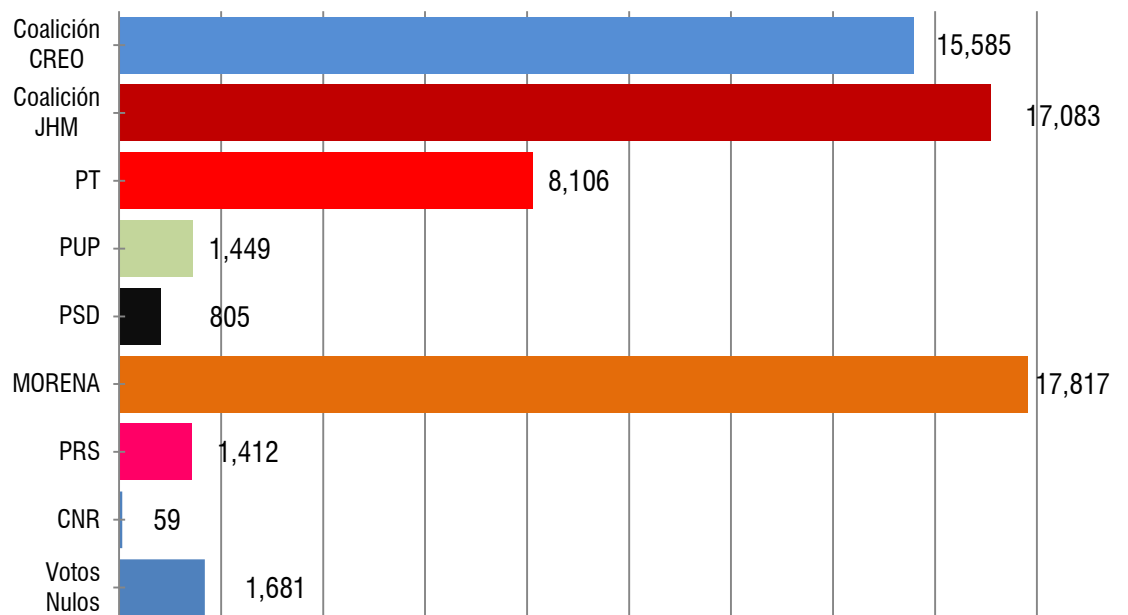
Distribución final de votos a Partidos Políticos	PAN	PRI	PRD	PVEM	PT	PUP	PNA	PSD	MORENA	PRS	CNR	Votos Nulos	Total Votos
	8,699	15,592	6,886	1,019	8,106	1,449	472	805	17,817	1,412	59	1,681	63,997

Votación total emitida para los candidatos de las coaliciones y los partidos políticos	Coalición CREO	Coalición JHM	PT	PUP	PSD	MORENA	PRS	CNR	Votos Nulos	Total Votos
	15,585	17,083	8,106	1,449	805	17,817	1,412	59	1,681	63,997
	24.35%	26.69%	12.67%	2.26%	1.26%	27.84%	2.21%	0.09%	2.63%	

La casilla 504 C02 fue contabilizada por duplicado en diferentes grupos de trabajo.

13 Distrito Electoral Local Oaxaca de Juárez Zona Sur

Lista Nominal: 123,356
 Votación Total Emitida: 63,997
 % de participación: 51.88%



Votación total emitida para los candidatos de las coaliciones y los partidos políticos.

CREO. Coalición Con Rumbo y Estabilidad por Oaxaca.

JHM. Coalición Juntos Hacemos Más.

Distribución final de votos a Partidos Políticos	PAN	PRI	PRD	PVEM	PT	PUP	PNA	PSD	MORENA	PRS	CNR	Votos Nulos	Total Votos
	8,699	15,592	6,886	1,019	8,106	1,449	472	805	17,817	1,412	59	1,681	63,997

Votación total emitida para los candidatos de las coaliciones y los partidos políticos	Coalición CREO	Coalición JHM	PT	PUP	PSD	MORENA	PRS	CNR	Votos Nulos	Total Votos
	15,585	17,083	8,106	1,449	805	17,817	1,412	59	1,681	63,997
Porcentaje de votación respecto a la votación total en el Distrito	24.35%	26.69%	12.67%	2.26%	1.26%	27.84%	2.21%	0.09%	2.63%	

14 Distrito Electoral Local **Oaxaca de Juárez Zona Norte**



No	CVE	Municipio	Sección	Casilla	Lista Nominal	PAN	PRI	PRD	PVEM	PT	PUP	PNA	PSD	MORENA	PRS	PAN PRD	PRI PVEM NA	PRI PVEM	PRI NA	PVEM NA	CNR	Votos Nulos	Total Votos	Participación
1	66	Oaxaca de Juárez	470	B	691	46	62	34	10	19	7	2	6	139	6	4	0	2	0	0	1	11	349	50.51%
2	66	Oaxaca de Juárez	470	C01	691	46	75	18	21	27	6	6	6	107	7	3	2	5	0	1	0	8	338	48.91%
3	66	Oaxaca de Juárez	470	C02	691	18	47	17	7	28	10	2	1	135	3	4	1	4	5	0	0	3	285	41.24%
4	66	Oaxaca de Juárez	470	C03	690	53	65	31	10	29	5	1	5	110	5	1	0	4	0	0	0	8	327	47.39%
5	66	Oaxaca de Juárez	470	C04	690	8	41	15	9	35	11	1	3	125	10	7	1	4	0	0	1	9	280	40.58%
6	66	Oaxaca de Juárez	470	C05	690	41	56	27	8	24	3	0	6	135	11	6	0	0	0	0	0	12	329	47.68%
7	66	Oaxaca de Juárez	470	C06	690	57	60	29	7	27	2	0	3	116	12	3	0	1	0	0	0	15	332	48.12%
8	66	Oaxaca de Juárez	470	C07	690	45	65	33	10	19	4	1	5	113	7	2	3	0	0	0	0	9	316	45.80%
9	66	Oaxaca de Juárez	470	C08	690	51	58	24	13	39	3	1	2	143	13	2	1	1	0	0	0	8	359	52.03%
10	66	Oaxaca de Juárez	470	C09	690	48	59	39	9	37	5	4	4	128	4	5	0	2	0	0	0	9	353	51.16%
11	66	Oaxaca de Juárez	471	B	670	51	64	25	13	31	7	2	5	106	6	5	1	5	0	0	0	0	321	47.91%
12	66	Oaxaca de Juárez	471	C01	670	52	50	33	14	43	4	2	5	78	8	6	0	3	0	0	0	9	307	45.82%
13	66	Oaxaca de Juárez	471	C02	670	54	71	33	11	32	5	4	2	82	4	5	0	3	0	0	0	13	319	47.61%
14	66	Oaxaca de Juárez	471	C03	670	44	86	28	15	35	6	1	3	0	7	1	1	5	0	0	0	13	245	36.57%
15	66	Oaxaca de Juárez	471	C04	669	44	90	35	15	38	2	2	4	93	9	3	1	4	0	0	0	11	351	52.47%
16	66	Oaxaca de Juárez	471	C05	669	49	49	36	18	40	5	1	4	105	9	3	2	6	0	0	0	11	338	50.52%
17	66	Oaxaca de Juárez	471	C06	669	44	67	26	23	36	5	0	3	92	9	4	0	3	0	0	0	8	320	47.83%
18	66	Oaxaca de Juárez	471	C07	669	32	76	26	16	35	7	0	2	103	11	6	0	5	0	0	1	13	333	49.78%
19	66	Oaxaca de Juárez	471	C08	669	32	80	28	15	26	5	4	3	102	7	3	0	3	0	0	1	8	317	47.38%
20	66	Oaxaca de Juárez	472	B	696	62	84	31	12	46	2	1	5	107	10	3	1	3	2	0	0	10	379	54.45%
21	66	Oaxaca de Juárez	472	C01	696	51	91	26	10	31	4	3	8	101	11	3	2	3	0	0	0	6	350	50.29%
22	66	Oaxaca de Juárez	472	C02	695	52	85	39	16	37	4	0	2	113	4	5	1	2	0	0	0	6	366	52.66%
23	66	Oaxaca de Juárez	472	C03	695	52	91	29	18	31	5	7	8	128	11	5	1	5	1	0	0	14	406	58.42%
24	66	Oaxaca de Juárez	473	B	551	37	66	25	6	39	3	11	4	108	3	1	3	2	1	0	0	4	313	56.81%
25	66	Oaxaca de Juárez	473	C01	551	22	54	28	5	46	6	2	7	83	11	3	0	2	2	2	0	8	281	51.00%
26	66	Oaxaca de Juárez	473	C02	551	37	60	30	8	28	6	3	7	100	10	3	0	1	1	0	0	9	303	54.99%
27	66	Oaxaca de Juárez	474	B	576	37	80	22	8	36	4	2	3	76	9	6	1	4	0	0	0	0	288	50.00%
28	66	Oaxaca de Juárez	474	C01	576	48	39	39	11	52	16	8	4	77	7	3	0	4	0	0	0	4	312	54.17%
29	66	Oaxaca de Juárez	474	C02	576	55	60	25	11	35	5	1	4	80	2	4	1	1	0	0	0	12	296	51.39%
30	66	Oaxaca de Juárez	475	B	597	24	68	25	13	51	8	2	7	94	9	2	1	4	0	0	2	4	314	52.60%
31	66	Oaxaca de Juárez	475	C01	597	26	75	27	6	39	14	3	9	74	5	1	0	3	1	0	0	11	294	49.25%
32	66	Oaxaca de Juárez	475	C02	597	24	69	24	7	39	9	1	4	120	5	6	1	5	0	0	0	9	323	54.10%
33	66	Oaxaca de Juárez	476	B	552	50	124	38	2	38	10	3	4	48	9	4	0	4	0	0	0	7	341	61.78%
34	66	Oaxaca de Juárez	476	C01	552	77	109	24	3	25	8	2	3	50	7	5	1	4	0	0	0	9	327	59.24%



No	CVE	Municipio	Sección	Casilla	Lista Nominal	PAN	PRI	PRD	PVEM	PT	PUP	PNA	PSD	MORENA	PRS	PAN PRD	PRI PVEM NA	PRI PVEM	PRI NA	PVEM NA	CNR	Votos Nulos	Total Votos	Participación
35	66	Oaxaca de Juárez	476	C02	551	59	126	37	5	35	8	0	2	37	10	4	0	4	0	0	1	12	340	61.71%
36	66	Oaxaca de Juárez	477	B	651	34	111	16	4	29	13	4	3	82	10	2	0	5	1	0	0	2	316	48.54%
37	66	Oaxaca de Juárez	477	C01	651	40	123	16	11	32	1	6	2	70	4	4	0	5	0	0	0	14	328	50.38%
38	66	Oaxaca de Juárez	477	C02	651	42	94	27	10	40	11	3	5	107	12	4	0	4	0	0	0	6	365	56.07%
39	66	Oaxaca de Juárez	478	B	644	48	92	32	6	29	9	3	5	89	13	0	0	0	0	0	1	11	338	52.48%
40	66	Oaxaca de Juárez	478	C01	643	33	83	28	6	41	0	8	2	1	111	10	7	1	0	0	0	4	335	52.10%
41	66	Oaxaca de Juárez	478	C02	643	18	95	29	4	32	6	0	3	100	8	2	1	2	0	0	0	4	304	47.28%
42	66	Oaxaca de Juárez	478	C03	643	47	85	24	7	43	3	3	2	105	10	4	0	0	0	0	0	10	343	53.34%
43	66	Oaxaca de Juárez	478	C04	643	49	78	34	4	47	3	4	1	88	10	3	1	1	0	0	0	11	334	51.94%
44	66	Oaxaca de Juárez	479	B	583	29	61	35	3	47	12	1	1	89	6	8	0	0	0	0	0	7	299	51.29%
45	66	Oaxaca de Juárez	479	C01	582	40	61	29	3	45	5	3	4	80	11	4	0	1	0	0	0	4	290	49.83%
46	66	Oaxaca de Juárez	479	C02	582	46	64	28	3	37	5	2	5	81	15	3	1	3	0	0	0	0	293	50.34%
47	66	Oaxaca de Juárez	480	B	602	102	111	44	2	22	5	0	5	29	8	9	1	0	0	0	1	11	350	58.14%
48	66	Oaxaca de Juárez	480	C01	602	81	91	41	5	27	7	1	2	56	6	7	1	1	0	0	0	9	335	55.65%
49	66	Oaxaca de Juárez	480	C02	602	96	126	37	6	32	6	0	3	40	7	0	0	0	0	0	0	11	364	60.47%
50	66	Oaxaca de Juárez	481	B	685	77	130	39	12	39	5	0	2	61	6	6	0	2	0	0	0	14	393	57.37%
51	66	Oaxaca de Juárez	481	C01	685	79	118	39	14	47	4	5	2	70	11	8	1	7	0	0	0	15	420	61.31%
52	66	Oaxaca de Juárez	481	C02	685	63	78	23	11	54	6	2	3	108	1	6	0	1	0	0	1	9	366	53.43%
53	66	Oaxaca de Juárez	481	C03	684	72	112	36	14	47	6	1	5	60	8	6	1	1	0	0	1	11	381	55.70%
54	66	Oaxaca de Juárez	481	C04	684	80	112	39	15	54	7	1	7	80	11	12	0	2	0	0	0	12	432	63.16%
55	66	Oaxaca de Juárez	482	B	713	70	90	26	13	27	7	1	8	77	13	7	1	2	0	0	4	10	356	49.93%
56	66	Oaxaca de Juárez	482	C01	713	57	67	37	8	33	9	5	4	93	4	5	2	2	0	0	0	13	339	47.55%
57	66	Oaxaca de Juárez	482	C02	713	42	96	33	4	29	9	5	4	81	9	8	3	4	0	0	0	7	334	46.84%
58	66	Oaxaca de Juárez	482	C03	713	33	91	29	5	49	11	1	4	94	8	5	0	4	0	0	1	14	349	48.95%
59	66	Oaxaca de Juárez	482	C04	712	53	74	31	11	26	16	2	3	81	14	4	0	2	2	0	0	8	327	45.93%
60	66	Oaxaca de Juárez	482	C05	712	57	102	27	12	39	7	0	1	71	9	5	0	2	0	0	0	9	341	47.89%
61	66	Oaxaca de Juárez	482	C06	712	47	103	19	7	34	7	1	5	91	16	9	1	6	0	0	0	14	360	50.56%
62	66	Oaxaca de Juárez	483	B	530	44	58	21	3	35	3	1	3	94	6	5	1	1	0	0	0	6	281	53.02%
63	66	Oaxaca de Juárez	483	C01	529	41	61	29	1	30	4	1	6	108	5	4	0	1	0	0	0	8	299	56.52%
64	66	Oaxaca de Juárez	483	C02	529	31	81	17	3	30	5	3	2	100	1	3	1	4	1	0	1	4	287	54.25%
65	66	Oaxaca de Juárez	485	B	651	49	117	33	3	36	4	1	5	110	3	7	2	0	0	0	0	11	381	58.53%
66	66	Oaxaca de Juárez	485	C01	650	61	104	35	4	32	6	0	3	107	9	9	0	1	0	0	0	9	380	58.46%
67	66	Oaxaca de Juárez	486	B	591	24	61	23	5	47	12	1	2	111	4	11	4	8	0	0	0	12	325	54.99%
68	66	Oaxaca de Juárez	486	C01	591	50	71	37	2	42	4	2	5	101	4	4	1	2	0	0	0	6	331	56.01%

No	CVE	Municipio	Sección	Casilla	Lista Nominal	PAN	PRI	PRD	PVEM	PT	PUP	PNA	PSD	MORENA	PRS	PAN PRD	PRI PVEM NA	PRI PVEM	PRI NA	PVEM NA	CNR	Votos Nulos	Total Votos	Participación
69	66	Oaxaca de Juárez	487	B	609	50	72	46	1	32	7	0	3	60	8	4	0	1	0	0	0	12	296	48.60%
70	66	Oaxaca de Juárez	487	C01	609	50	57	34	4	34	6	0	3	69	7	5	0	1	0	0	1	7	278	45.65%
71	66	Oaxaca de Juárez	487	C02	609	47	78	40	6	35	6	0	4	81	7	4	0	2	0	0	0	9	319	52.38%
72	66	Oaxaca de Juárez	488	B	744	58	113	31	7	46	6	2	3	121	8	8	0	3	0	0	0	19	425	57.12%
73	66	Oaxaca de Juárez	488	C01	744	69	99	32	4	53	6	0	3	110	9	3	0	1	1	0	0	14	404	54.30%
74	66	Oaxaca de Juárez	489	B	519	88	112	28	2	40	4	0	1	41	4	7	3	1	0	0	0	13	344	66.28%
75	66	Oaxaca de Juárez	489	C01	519	79	105	27	2	31	4	0	5	50	5	3	3	0	0	0	1	7	322	62.04%
76	66	Oaxaca de Juárez	489	C02	519	70	98	31	2	23	2	0	0	45	6	6	0	1	0	0	1	11	296	57.03%
77	66	Oaxaca de Juárez	490	B	715	96	124	40	5	28	3	4	6	82	12	4	1	1	0	0	0	13	419	58.60%
78	66	Oaxaca de Juárez	490	C01	715	68	104	38	8	35	10	1	4	78	12	6	0	3	0	0	0	12	379	53.01%
79	66	Oaxaca de Juárez	491	B	711	56	101	47	5	55	5	4	2	92	8	1	1	3	0	0	0	11	391	54.99%
80	66	Oaxaca de Juárez	491	C01	711	65	90	37	1	51	7	1	5	114	9	5	0	2	1	0	1	5	394	55.41%
81	66	Oaxaca de Juárez	492	B	542	49	47	29	3	29	2	2	2	85	9	3	0	0	0	0	0	8	268	49.45%
82	66	Oaxaca de Juárez	492	C01	542	16	55	33	2	37	1	0	4	96	9	3	0	4	0	0	0	7	267	49.26%
83	66	Oaxaca de Juárez	492	C02	542	37	53	24	1	55	7	4	0	84	11	3	0	0	0	0	0	8	287	52.95%
84	66	Oaxaca de Juárez	493	B	740	55	73	27	5	34	1	3	3	107	7	3	0	1	0	0	0	7	326	44.05%
85	66	Oaxaca de Juárez	493	C01	740	51	83	36	5	63	2	1	6	118	8	4	0	7	0	0	0	15	399	53.92%
86	66	Oaxaca de Juárez	493	C02	740	55	73	27	5	34	1	3	3	107	7	3	0	1	0	0	0	7	326	44.05%
87	66	Oaxaca de Juárez	493	C03	740	46	66	24	8	48	5	3	3	115	6	7	1	1	0	0	1	15	349	47.16%
88	66	Oaxaca de Juárez	493	C04	740	35	90	42	8	61	3	2	4	126	8	4	1	2	0	0	0	12	398	53.78%
89	66	Oaxaca de Juárez	494	B	660	37	62	14	5	65	5	4	2	117	8	9	2	1	0	0	1	16	348	52.73%
90	66	Oaxaca de Juárez	494	C01	659	36	69	19	5	48	5	1	4	108	6	3	1	1	0	0	1	12	319	48.41%
91	66	Oaxaca de Juárez	494	C02	659	46	79	28	7	54	7	3	8	112	5	5	0	1	0	0	0	8	363	55.08%
92	66	Oaxaca de Juárez	495	B	588	43	71	24	3	48	11	2	1	82	12	2	0	3	0	0	0	13	315	53.57%
93	66	Oaxaca de Juárez	495	C01	588	40	98	23	2	26	3	2	2	103	6	3	0	1	0	0	0	13	322	54.76%
94	66	Oaxaca de Juárez	495	C02	587	43	84	21	2	42	4	2	2	89	5	7	0	3	1	0	0	12	317	54.00%
95	66	Oaxaca de Juárez	496	B	654	44	73	29	8	54	8	1	4	125	14	2	0	1	0	0	0	14	377	57.65%
96	66	Oaxaca de Juárez	496	C01	654	69	56	34	7	55	6	4	6	124	6	0	0	0	0	0	0	4	371	56.73%
97	66	Oaxaca de Juárez	497	B	656	52	74	35	2	49	7	5	7	115	11	8	0	5	0	0	0	11	381	58.08%
98	66	Oaxaca de Juárez	497	C01	656	58	72	46	3	39	2	2	6	125	6	3	0	2	0	0	0	7	371	56.55%
99	66	Oaxaca de Juárez	498	B	650	58	112	35	5	45	11	4	1	69	8	7	0	2	0	0	2	8	367	56.46%
100	66	Oaxaca de Juárez	498	C01	649	72	119	44	1	45	3	7	4	65	10	6	1	1	0	0	1	6	385	59.32%
101	66	Oaxaca de Juárez	499	B	662	70	169	42	3	34	10	3	4	54	11	10	1	3	0	0	1	15	430	64.95%
102	66	Oaxaca de Juárez	499	C01	662	52	148	32	5	47	13	2	3	88	9	11	0	6	0	0	1	11	428	64.65%

No	CVE	Municipio	Sección	Casilla	Lista Nominal	PAN	PRI	PRD	PVEM	PT	PUP	PNA	PSD	MORENA	PRS	PAN PRD	PRI PVEM NA	PRI PVEM	PRI NA	PVEM NA	CNR	Votos Nulos	Total Votos	Participación
103	66	Oaxaca de Juárez	500	B	742	55	95	36	8	36	6	5	3	123	11	3	1	3	0	0	0	10	395	53.23%
104	66	Oaxaca de Juárez	500	C01	742	50	72	28	7	47	11	2	2	96	12	6	0	6	0	0	0	7	346	46.63%
105	66	Oaxaca de Juárez	500	C02	741	53	94	44	9	39	4	1	3	89	6	5	3	0	0	0	0	8	358	48.31%
106	66	Oaxaca de Juárez	500	C03	741	49	103	30	6	45	8	1	2	98	12	5	2	0	0	0	0	8	369	49.80%
107	66	Oaxaca de Juárez	500	C04	741	57	94	40	5	36	4	4	3	118	9	7	0	1	0	0	0	7	385	51.96%
108	66	Oaxaca de Juárez	501	B	570	14	57	21	8	38	14	0	1	90	5	5	1	5	0	0	0	2	261	45.79%
109	66	Oaxaca de Juárez	501	C01	570	29	77	21	3	38	3	2	4	53	6	6	0	4	0	0	0	6	252	44.21%
110	66	Oaxaca de Juárez	501	C02	570	41	55	23	6	33	7	1	2	76	9	7	1	3	1	0	0	11	276	48.42%
111	66	Oaxaca de Juárez	502	B	596	49	73	32	1	44	4	0	2	65	11	6	1	3	0	0	0	6	297	49.83%
112	66	Oaxaca de Juárez	502	C01	595	52	60	28	1	34	3	1	3	74	5	7	1	4	0	0	1	7	281	47.23%
113	66	Oaxaca de Juárez	502	C02	595	45	53	27	2	33	6	2	2	91	3	5	0	3	0	0	0	5	277	46.55%
114	66	Oaxaca de Juárez	502	C03	595	41	59	27	0	46	5	4	1	92	6	4	0	0	0	0	0	12	297	49.92%
115	66	Oaxaca de Juárez	503	B	506	48	61	27	3	32	6	1	1	77	6	6	0	0	0	0	1	7	276	54.55%
116	66	Oaxaca de Juárez	503	C01	506	34	45	27	6	28	4	2	0	92	3	2	0	0	0	0	1	9	253	50.00%
117	66	Oaxaca de Juárez	506	B	526	47	65	25	1	25	1	1	2	107	8	4	0	2	0	0	0	5	293	55.70%
118	66	Oaxaca de Juárez	506	C01	525	38	58	28	1	30	10	4	6	84	9	4	0	0	0	0	0	3	275	52.38%
119	66	Oaxaca de Juárez	507	B	536	56	94	21	3	17	3	0	4	77	6	1	1	1	0	0	0	5	289	53.92%
120	66	Oaxaca de Juárez	507	C01	535	48	94	26	4	12	3	3	1	66	8	4	0	0	0	0	2	11	282	52.71%
121	66	Oaxaca de Juárez	507	C02	535	17	76	31	4	30	10	0	3	92	6	8	1	4	0	0	1	5	288	53.83%
122	66	Oaxaca de Juárez	508	B	579	74	95	31	2	29	12	4	5	79	5	6	0	1	0	0	0	14	357	61.66%
123	66	Oaxaca de Juárez	508	C01	579	73	82	19	4	34	7	0	4	85	9	5	0	2	0	0	0	10	334	57.69%
124	66	Oaxaca de Juárez	509	B	681	92	110	33	9	35	4	2	4	98	10	7	0	1	0	0	1	11	417	61.23%
125	66	Oaxaca de Juárez	509	C01	681	79	107	37	5	33	1	2	3	84	11	16	0	4	0	0	0	30	412	60.50%
126	66	Oaxaca de Juárez	509	S01		78	160	91	7	85	10	2	2	318	8	6	0	0	0	0	0	21	788	
127	66	Oaxaca de Juárez	510	B	667	76	118	32	9	39	7	0	1	77	16	7	2	5	0	0	2	19	410	61.47%
128	66	Oaxaca de Juárez	510	C01	667	73	137	41	1	34	12	3	5	97	4	11	0	4	0	0	1	17	440	65.97%
129	66	Oaxaca de Juárez	511	B	518	67	91	23	2	27	3	1	2	62	9	3	0	3	0	0	3	9	305	58.88%
130	66	Oaxaca de Juárez	511	C01	518	70	100	24	2	33	2	0	5	51	9	5	0	5	0	0	0	11	317	61.20%
131	66	Oaxaca de Juárez	511	C02	517	60	108	31	4	37	2	1	6	62	6	5	0	1	0	0	0	10	333	64.41%
132	66	Oaxaca de Juárez	512	B	610	73	96	33	4	29	5	2	2	82	11	5	0	2	0	0	0	9	353	57.87%
133	66	Oaxaca de Juárez	512	C01	609	67	126	30	4	39	9	2	6	86	7	3	0	1	0	0	1	11	392	64.37%
134	66	Oaxaca de Juárez	513	B	659	59	115	36	3	42	6	4	3	82	11	3	0	1	0	0	1	7	373	56.60%
135	66	Oaxaca de Juárez	513	C01	659	44	121	41	8	56	7	2	7	96	8	6	1	0	0	0	1	11	409	62.06%
136	66	Oaxaca de Juárez	514	B	727	80	96	34	7	53	7	4	5	122	6	0	0	1	0	0	0	14	429	59.01%

No	CVE	Municipio	Sección	Casilla	Lista Nominal	PAN	PRI	PRD	PVEM	PT	PUP	PNA	PSD	MORENA	PRS	PAN PRD	PRI PVEM NA	PRI PVEM	PRI NA	PVEM NA	CNR	Votos Nulos	Total Votos	Participación
137	66	Oaxaca de Juárez	514	C01	726	67	82	43	5	55	10	5	4	121	6	5	2	1	0	1	1	10	418	57.58%
138	66	Oaxaca de Juárez	515	B	454	45	65	34	0	32	4	1	3	50	11	2	3	1	0	0	0	9	260	57.27%
139	66	Oaxaca de Juárez	515	C01	453	40	82	28	5	34	4	2	5	61	5	9	0	0	0	0	1	7	283	62.47%
140	66	Oaxaca de Juárez	516	B	491	43	97	29	0	45	3	1	3	61	7	3	2	3	0	0	1	6	304	61.91%
141	66	Oaxaca de Juárez	516	C01	491	42	99	24	3	23	4	0	3	66	8	1	0	8	1	0	2	6	290	59.06%
142	66	Oaxaca de Juárez	517	B	597	40	120	26	4	27	7	0	2	67	11	5	0	4	0	0	0	13	326	54.61%
143	66	Oaxaca de Juárez	517	C01	597	60	102	32	3	36	10	3	4	77	13	0	0	0	0	0	0	10	350	58.63%
144	66	Oaxaca de Juárez	518	B	476	49	103	33	6	26	7	0	3	67	6	4	0	0	0	0	0	10	314	65.97%
145	66	Oaxaca de Juárez	518	C01	475	43	94	24	2	19	5	0	1	72	6	2	0	2	0	0	0	12	282	59.37%
146	66	Oaxaca de Juárez	519	B	615	79	119	23	6	45	5	1	3	73	20	9	0	2	0	0	0	12	397	64.55%
147	66	Oaxaca de Juárez	519	C01	614	55	110	39	5	42	7	0	3	70	10	6	4	0	0	0	1	8	360	58.63%
148	66	Oaxaca de Juárez	520	B	500	55	92	27	5	23	3	2	1	86	5	5	0	2	0	0	2	8	316	63.20%
149	66	Oaxaca de Juárez	520	C01	500	49	98	37	3	37	3	1	2	53	8	8	2	0	0	0	1	4	306	61.20%
150	66	Oaxaca de Juárez	521	B	572	55	82	25	5	45	5	2	7	87	9	5	0	3	0	0	1	8	339	59.27%
151	66	Oaxaca de Juárez	521	C01	572	35	78	25	9	40	4	2	5	62	10	4	0	2	0	0	1	8	285	49.83%
152	66	Oaxaca de Juárez	521	C02	572	43	69	38	2	34	6	2	5	66	9	4	0	4	0	0	0	10	292	51.05%
153	66	Oaxaca de Juárez	522	B	574	41	66	30	3	35	7	2	4	73	7	5	0	1	0	0	1	10	285	49.65%
154	66	Oaxaca de Juárez	522	C01	574	51	68	37	2	41	9	1	1	77	6	2	2	2	0	0	0	13	312	54.36%
155	66	Oaxaca de Juárez	523	B	582	48	72	23	0	40	7	1	6	111	11	9	0	1	0	0	0	12	341	58.59%
156	66	Oaxaca de Juárez	523	C01	582	64	79	15	5	33	5	3	2	90	8	2	1	1	0	0	1	11	320	54.98%
157	66	Oaxaca de Juárez	526	B	511	41	65	15	7	25	5	0	5	76	6	4	0	1	0	0	0	4	254	49.71%
158	66	Oaxaca de Juárez	526	C01	510	34	62	22	4	14	10	3	2	83	8	3	2	0	0	0	0	6	253	49.61%
159	66	Oaxaca de Juárez	527	B	619	38	88	25	3	42	5	4	5	92	7	5	1	3	0	0	0	10	328	52.99%
160	66	Oaxaca de Juárez	527	C01	618	44	91	30	10	29	8	2	5	101	6	8	0	0	0	0	0	11	345	55.83%
161	66	Oaxaca de Juárez	528	B	503	38	81	25	2	24	5	0	3	96	5	3	2	1	0	0	0	9	294	58.45%
162	66	Oaxaca de Juárez	528	C01	503	38	70	21	5	36	3	1	3	91	18	4	0	3	0	0	0	11	304	60.44%
163	66	Oaxaca de Juárez	528	C02	502	38	69	32	3	28	7	2	4	77	2	4	0	3	0	0	0	8	277	55.18%
164	66	Oaxaca de Juárez	529	B	584	85	105	33	1	24	7	0	4	42	7	6	1	0	0	0	1	1	317	54.28%
165	66	Oaxaca de Juárez	529	C01	583	41	121	28	3	35	7	0	2	71	6	9	2	2	0	0	0	7	334	57.29%
166	66	Oaxaca de Juárez	530	B	553	53	87	51	3	23	5	2	3	74	5	4	2	0	0	0	0	1	313	56.60%
167	66	Oaxaca de Juárez	530	C01	553	71	99	39	4	20	8	1	3	65	4	3	2	2	0	0	0	10	331	59.86%
168	66	Oaxaca de Juárez	531	B	387	45	73	22	0	20	9	2	1	37	11	2	1	1	1	0	0	6	231	59.69%
169	66	Oaxaca de Juárez	531	C01	386	35	54	22	3	22	8	2	1	42	9	4	1	1	0	0	0	5	209	54.15%
170	66	Oaxaca de Juárez	532	B	465	47	95	21	2	33	6	2	5	50	7	2	1	2	0	0	1	9	283	60.86%

No	CVE	Municipio	Sección	Casilla	Lista Nominal	PAN	PRI	PRD	PVEM	PT	PUP	PNA	PSD	MORENA	PRS	PAN PRD	PRI PVEM NA	PRI PVEM	PRI NA	PVEM NA	CNR	Votos Nulos	Total Votos	Participación
171	66	Oaxaca de Juárez	532	C01	464	48	90	28	5	34	4	3	1	32	3	9	2	1	0	0	0	13	273	58.84%
172	66	Oaxaca de Juárez	533	B	519	71	122	31	3	29	2	0	4	55	5	6	0	2	0	0	0	6	336	64.74%
173	66	Oaxaca de Juárez	534	B	552	59	118	15	4	26	3	2	5	58	10	6	1	1	0	0	0	18	326	59.06%
174	66	Oaxaca de Juárez	534	C01	552	76	114	53	6	22	8	0	1	33	5	7	1	2	0	0	1	4	333	60.33%
175	66	Oaxaca de Juárez	535	B	647	47	130	28	3	25	6	0	4	99	15	5	2	6	0	0	5	17	392	60.59%
176	66	Oaxaca de Juárez	535	C01	647	70	108	36	4	34	7	2	8	101	5	7	0	6	0	0	0	13	401	61.98%
177	66	Oaxaca de Juárez	535	S01		82	147	91	15	65	4	5	4	352	8	5	0	3	0	0	0	6	787	
178	66	Oaxaca de Juárez	536	B	676	66	103	50	3	33	5	1	4	111	9	4	0	4	0	0	0	9	402	59.47%
179	66	Oaxaca de Juárez	537	B	561	58	63	23	1	34	9	0	4	90	8	3	2	3	0	0	0	9	307	54.72%
180	66	Oaxaca de Juárez	537	C01	560	23	75	31	8	29	9	2	3	108	6	4	0	1	0	0	0	7	306	54.64%
181	66	Oaxaca de Juárez	538	B	524	147	75	28	9	31	7	2	3	103	5	4	0	1	0	0	1	6	422	80.53%
182	66	Oaxaca de Juárez	538	C01	524	41	59	35	7	25	4	4	6	88	12	3	0	2	0	0	0	7	293	55.92%
183	66	Oaxaca de Juárez	546	B	653	51	94	34	2	41	12	0	5	78	13	7	1	3	0	0	1	13	355	54.36%
184	66	Oaxaca de Juárez	547	B	643	70	109	41	1	34	21	0	8	85	5	10	0	3	0	0	1	10	398	61.90%
185	66	Oaxaca de Juárez	547	C01	643	67	98	36	8	35	11	1	7	75	8	11	1	2	0	0	0	7	367	57.08%
186	66	Oaxaca de Juárez	548	B	397	62	68	25	4	19	5	2	0	37	8	6	1	3	0	0	1	10	251	63.22%
187	66	Oaxaca de Juárez	548	C01	396	71	73	22	4	14	4	2	2	31	6	8	0	0	0	0	1	13	251	63.38%
188	66	Oaxaca de Juárez	549	B	463	61	77	32	6	19	3	0	1	41	11	9	0	2	1	0	0	7	270	58.32%
189	66	Oaxaca de Juárez	550	B	535	65	115	34	1	22	6	1	0	68	9	7	1	0	0	0	2	6	337	62.99%
190	66	Oaxaca de Juárez	551	B	463	55	85	20	1	31	8	0	3	50	12	0	0	0	0	0	0	9	274	59.18%
191	66	Oaxaca de Juárez	551	C01	463	61	105	16	2	17	5	0	1	55	6	6	1	2	1	0	0	10	288	62.20%
192	66	Oaxaca de Juárez	552	B	655	68	89	36	4	49	11	2	5	106	9	3	0	2	0	0	2	14	400	61.07%
193	66	Oaxaca de Juárez	552	C01	654	57	107	32	3	53	10	3	8	90	10	5	0	1	1	0	1	10	391	59.79%
194	66	Oaxaca de Juárez	553	B	532	41	76	33	5	27	10	1	2	55	6	2	0	1	0	0	0	3	262	49.25%
195	66	Oaxaca de Juárez	553	C01	532	37	64	37	10	39	5	2	1	80	7	2	0	3	0	0	1	8	296	55.64%
196	66	Oaxaca de Juárez	553	C02	531	60	55	26	10	40	5	4	3	60	6	4	0	2	0	0	0	8	283	53.30%
197	66	Oaxaca de Juárez	553	S01		52	127	88	7	56	4	3	2	380	7	3	1	3	1	0	0	8	742	
198	66	Oaxaca de Juárez	554	B	480	58	59	24	6	40	4	2	3	66	6	7	0	3	0	0	0	3	281	58.54%
199	66	Oaxaca de Juárez	554	C01	480	50	81	25	2	49	5	0	1	60	7	4	1	1	0	0	0	8	294	61.25%
200	66	Oaxaca de Juárez	555	B	482	64	95	25	2	17	3	1	4	42	6	5	1	1	1	0	2	8	277	57.47%
201	66	Oaxaca de Juárez	555	C01	481	71	81	24	2	28	4	2	4	30	6	4	0	4	0	0	1	8	269	55.93%
202	66	Oaxaca de Juárez	556	B	745	108	115	31	8	43	12	0	5	69	10	10	1	2	0	0	0	17	431	57.85%
203	66	Oaxaca de Juárez	557	B	450	38	61	13	3	22	8	1	3	75	6	2	0	2	0	0	0	8	242	53.78%
204	66	Oaxaca de Juárez	557	C01	449	34	63	23	1	23	4	0	4	75	6	0	1	1	0	0	1	8	244	54.34%

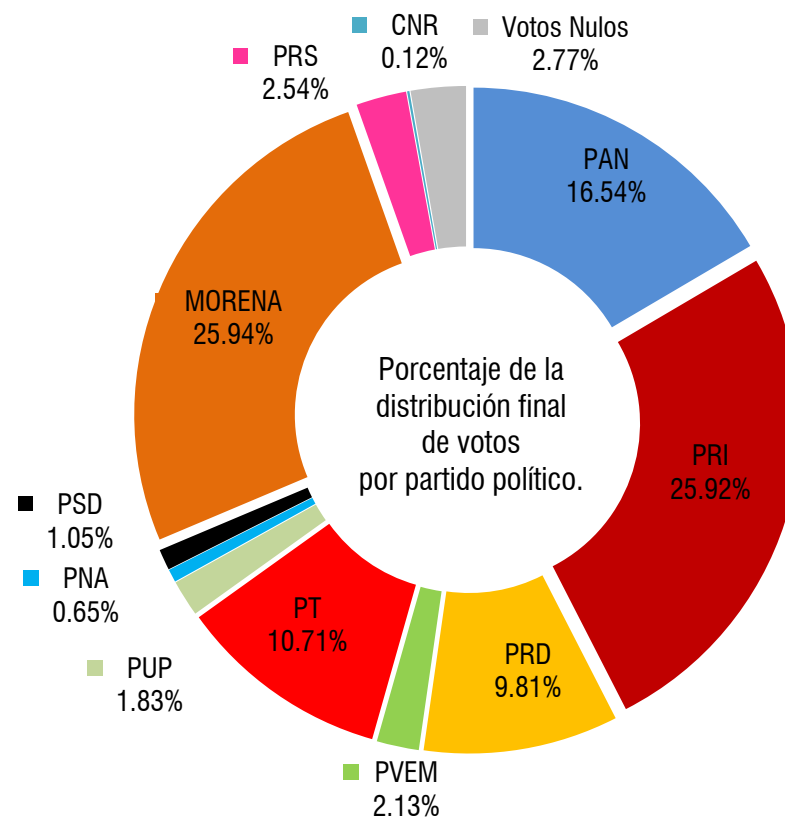
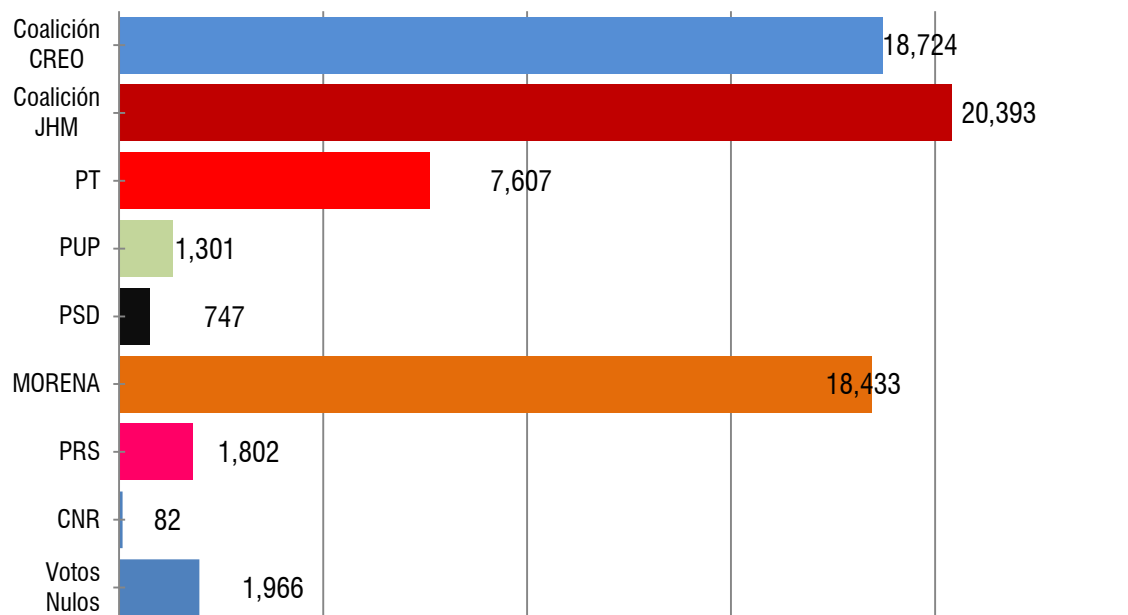
No	CVE	Municipio	Sección	Casilla	Lista Nominal	PAN	PRI	PRD	PVEM	PT	PUP	PNA	PSD	MORENA	PRS	PAN PRD	PRI PVEM NA	PRI PVEM	PRI NA	PVEM NA	CNR	Votos Nulos	Total Votos	Participación
205	66	Oaxaca de Juárez	569	B	508	40	83	35	4	31	4	0	5	63	11	6	0	3	0	0	0	6	291	57.28%
206	66	Oaxaca de Juárez	569	C01	507	63	61	23	6	20	8	1	5	78	7	6	0	1	0	0	0	11	290	57.20%
207	66	Oaxaca de Juárez	616	B	687	61	95	19	8	33	7	0	0	99	13	4	2	2	0	0	0	14	357	51.97%
208	66	Oaxaca de Juárez	616	C01	686	90	70	18	8	40	7	2	5	92	9	8	3	3	0	0	1	9	365	53.21%
209	66	Oaxaca de Juárez	616	C02	686	90	92	35	6	44	6	4	2	82	11	3	0	5	0	0	0	13	393	57.29%
210	66	Oaxaca de Juárez	616	C03	686	83	77	23	6	45	6	5	2	86	15	4	0	3	0	0	0	7	362	52.77%
211	66	Oaxaca de Juárez	616	C04	686	62	76	27	9	38	6	1	3	87	6	3	2	4	0	0	0	11	335	48.83%
			78	211	126,006	11,241	18,121	6,460	1,227	7,607	1,301	400	747	18,433	1,802	1,023	142	471	28	4	82	1,966	71,055	56.39%

Distribución final de votos a Partidos Políticos	PAN	PRI	PRD	PVEM	PT	PUP	PNA	PSD	MORENA	PRS	CNR	Votos Nulos	Total Votos
	11,753	18,419	6,971	1,511	7,607	1,301	463	747	18,433	1,802	82	1,966	71,055

Votación total emitida para los candidatos de las coaliciones y los partidos políticos	Coalición CREO	Coalición JHM	PT	PUP	PSD	MORENA	PRS	CNR	Votos Nulos	Total Votos
	18,724	20,393	7,607	1,301	747	18,433	1,802	82	1,966	71,055
	26.35%	28.70%	10.71%	1.83%	1.05%	25.94%	2.54%	0.12%	2.77%	

14 Distrito Electoral Local Oaxaca de Juárez Zona Norte

Lista Nominal: 126,006
 Votación Total Emitida: 71,055
 % de participación: 56.39%



Votación total emitida para los candidatos de las coaliciones y los partidos políticos.

CREO. Coalición Con Rumbo y Estabilidad por Oaxaca.

JHM. Coalición Juntos Hacemos Más.

Distribución final de votos a Partidos Políticos	PAN	PRI	PRD	PVEM	PT	PUP	PNA	PSD	MORENA	PRS	CNR	Votos Nulos	Total Votos
	11,753	18,419	6,971	1,511	7,607	1,301	463	747	18,433	1,802	82	1,966	71,055

Votación total emitida para los candidatos de las coaliciones y los partidos políticos	Coalición CREO	Coalición JHM	PT	PUP	PSD	MORENA	PRS	CNR	Votos Nulos	Total Votos
	18,724	20,393	7,607	1,301	747	18,433	1,802	82	1,966	71,055
Porcentaje de votación respecto a la votación total en el Distrito	26.35%	28.70%	10.71%	1.83%	1.05%	25.94%	2.54%	0.12%	2.77%	

15 Distrito Electoral Local **Santa Cruz Xoxocotlán**

No	CVE	Municipio	Sección	Casilla	Lista Nominal	PAN	PRI	PRD	PVEM	PT	PUP	PNA	PSD	MORENA	PRS	PAN PRD	PRI PVEM NA	PRI PVEM NA	PRI NA	PVEM NA	CNR	Votos Nulos	Total Votos	Participación
6	26	Cuilápam de Guerrero	147	B	688	29	99	67	2	63	11	0	11	65	8	8	0	3	1	0	0	19	386	56.10%
7	26	Cuilápam de Guerrero	147	C01	688	23	22	97	4	35	15	6	8	47	2	14	0	2	0	0	0	18	293	42.59%
8	26	Cuilápam de Guerrero	147	C02	687	28	80	113	6	62	10	8	6	83	6	11	0	1	0	0	0	17	431	62.74%
9	26	Cuilápam de Guerrero	148	B	725	4	94	66	13	46	21	3	12	95	5	4	0	2	0	0	0	6	371	51.17%
10	26	Cuilápam de Guerrero	148	C01	724	40	62	73	4	58	15	2	5	17	2	10	0	1	0	0	0	10	299	41.30%
11	26	Cuilápam de Guerrero	148	C02	724	40	76	59	5	56	13	6	11	127	10	6	0	0	0	0	0	10	419	57.87%
12	26	Cuilápam de Guerrero	148	C03	724	36	6	100	113	54	8	2	12	105	7	11	0	2	0	0	0	18	474	65.47%
13	26	Cuilápam de Guerrero	148	C04	724	36	89	66	6	55	13	0	5	123	12	7	1	4	0	0	1	15	433	59.81%
14	26	Cuilápam de Guerrero	149	B	568	22	55	71	1	46	2	10	12	123	4	7	1	3	1	0	0	10	368	64.79%
15	26	Cuilápam de Guerrero	149	C01	568	27	69	48	2	39	2	5	9	139	7	6	0	3	0	0	0	11	367	64.61%
16	26	Cuilápam de Guerrero	149	C02	568	20	57	69	7	50	9	9	6	139	7	5	0	2	0	0	0	6	386	67.96%
17	26	Cuilápam de Guerrero	149	C03	567	31	73	57	5	37	3	6	11	127	5	6	0	0	0	0	0	1	362	63.84%
18	26	Cuilápam de Guerrero	150	B	600	27	59	84	7	41	6	2	9	111	6	10	1	3	0	1	1	15	383	63.83%
19	26	Cuilápam de Guerrero	150	C01	600	24	19	62	2	42	4	4	8	99	0	9	0	0	0	0	0	8	281	46.83%
20	26	Cuilápam de Guerrero	150	C02	599	31	83	74	3	44	6	4	4	101	4	14	0	3	0	0	0	5	376	62.77%
21	26	Cuilápam de Guerrero	151	B	674	35	72	94	12	57	5	13	6	124	10	8	0	1	0	0	0	2	439	65.13%
22	26	Cuilápam de Guerrero	151	C01	674	39	70	68	8	57	5	8	2	162	8	6	0	1	1	1	0	15	451	66.91%
23	26	Cuilápam de Guerrero	151	C02	673	36	74	76	13	49	7	18	15	117	6	3	0	0	1	0	0	21	436	64.78%
24	26	Cuilápam de Guerrero	151	C03	673	35	67	104	10	43	11	25	2	116	11	10	0	0	1	1	0	16	452	67.16%
25	26	Cuilápam de Guerrero	152	B	536	26	82	79	4	29	7	18	2	86	10	10	0	1	0	0	0	15	369	68.84%
26	26	Cuilápam de Guerrero	152	C01	535	38	60	74	6	22	5	11	12	95	10	7	0	2	0	0	0	20	362	67.66%
27	26	Cuilápam de Guerrero	152	C02	535	31	76	84	10	39	9	0	6	89	13	0	1	0	1	1	0	11	371	69.35%
28	104	San Antonio de la Cal	777	B	628	27	55	57	4	22	15	5	8	48	1	12	0	4	1	0	0	6	265	42.20%
29	104	San Antonio de la Cal	777	C01	628	43	46	63	1	27	8	2	7	62	1	13	0	2	0	0	0	4	279	44.43%
30	104	San Antonio de la Cal	777	C02	627	36	50	48	2	23	10	2	7	51	6	10	0	1	0	0	0	13	259	41.31%
31	104	San Antonio de la Cal	777	C03	627	24	45	39	3	32	15	0	3	74	2	11	0	2	0	0	0	9	259	41.31%
32	104	San Antonio de la Cal	777	C04	627	41	50	47	3	21	10	1	6	67	2	12	0	2	0	0	0	5	267	42.58%
33	104	San Antonio de la Cal	778	B	669	38	59	51	3	31	6	1	7	69	5	6	0	4	0	0	0	11	291	43.50%
34	104	San Antonio de la Cal	778	C01	668	27	69	33	3	34	13	4	5	80	5	8	0	2	0	0	0	17	300	44.91%
35	104	San Antonio de la Cal	778	C02	668	38	50	35	3	33	5	2	4	57	2	8	0	4	1	0	0	9	251	37.57%
36	104	San Antonio de la Cal	778	C03	668	29	67	34	5	44	4	1	8	62	4	7	0	3	0	0	1	12	281	42.07%
37	104	San Antonio de la Cal	778	C04	668	27	52	42	5	32	10	2	9	84	3	7	2	1	0	0	0	6	282	42.22%
38	104	San Antonio de la Cal	779	B	643	39	43	20	3	51	5	3	3	84	3	4	0	2	0	0	0	10	270	41.99%

No	CVE	Municipio	Sección	Casilla	Lista Nominal	PAN	PRI	PRD	PVEM	PT	PUP	PNA	PSD	MORENA	PRS	PAN PRD	PRI PVEM NA	PRI PVEM	PRI NA	PVEM NA	CNR	Votos Nulos	Total Votos	Participación
39	104	San Antonio de la Cal	779	C01	643	31	53	26	3	58	5	5	4	81	4	2	2	1	0	0	0	9	284	44.17%
40	104	San Antonio de la Cal	779	C02	643	27	64	21	4	56	13	0	7	88	3	0	2	0	2	0	0	8	295	45.88%
41	104	San Antonio de la Cal	779	C03	643	35	46	25	1	51	11	1	4	79	4	4	0	3	0	0	0	5	269	41.84%
42	104	San Antonio de la Cal	780	B	574	26	36	36	2	32	4	3	2	69	6	3	1	1	0	0	0	8	229	39.90%
43	104	San Antonio de la Cal	780	C01	574	27	56	22	2	29	2	4	0	82	4	5	1	2	0	0	0	3	239	41.64%
44	104	San Antonio de la Cal	780	C02	574	29	38	36	2	24	10	1	5	96	4	3	1	1	2	0	1	2	255	44.43%
45	104	San Antonio de la Cal	780	C03	574	31	49	37	2	36	7	5	4	90	5	5	0	2	1	0	0	7	281	48.95%
46	104	San Antonio de la Cal	781	B	747	32	62	41	1	50	4	4	9	111	3	5	1	2	0	0	0	11	336	44.98%
47	104	San Antonio de la Cal	781	C01	747	36	45	63	3	47	9	8	0	79	6	9	0	1	0	1	0	11	318	42.57%
48	104	San Antonio de la Cal	781	C02	747	40	63	58	1	34	4	0	5	117	6	6	1	2	0	0	0	15	352	47.12%
49	104	San Antonio de la Cal	781	C03	746	45	68	58	6	45	8	2	0	94	2	7	2	1	0	0	0	10	348	46.65%
50	104	San Antonio de la Cal	781	C04	746	33	61	36	2	44	9	9	2	103	3	5	0	3	1	0	0	8	319	42.76%
51	339	San Raymundo Jalpan	1605	B	574	33	44	31	18	17	3	1	23	104	2	1	0	2	0	0	0	5	284	49.48%
52	339	San Raymundo Jalpan	1605	C01	574	23	58	37	17	16	2	2	19	40	2	7	3	0	0	0	0	6	232	40.42%
53	339	San Raymundo Jalpan	1605	C02	574	28	62	47	9	21	4	2	15	117	7	3	0	1	0	0	0	7	323	56.27%
1	386	Santa Cruz Xoxocotlán	37	B	617	16	79	36	4	29	3	3	8	87	3	8	0	1	0	0	0	13	290	47.00%
2	386	Santa Cruz Xoxocotlán	37	C01	617	20	82	42	5	49	7	1	6	66	11	3	0	0	0	0	0	10	302	48.95%
3	386	Santa Cruz Xoxocotlán	37	C02	617	5	75	68	9	71	5	2	8	93	11	2	1	0	0	0	0	11	361	58.51%
4	386	Santa Cruz Xoxocotlán	38	B	646	31	87	46	5	45	5	1	6	18	1	1	0	5	0	0	0	14	265	41.02%
5	386	Santa Cruz Xoxocotlán	38	C01	646	30	73	66	7	38	8	3	9	105	10	4	1	2	1	0	0	9	366	56.66%
54	386	Santa Cruz Xoxocotlán	1712	B	724	51	92	49	8	51	4	0	2	99	9	5	0	3	0	0	0	14	387	53.45%
55	386	Santa Cruz Xoxocotlán	1712	C01	723	69	107	52	5	40	12	2	4	90	9	12	1	4	0	0	0	8	415	57.40%
56	386	Santa Cruz Xoxocotlán	1713	B	580	25	76	48	2	60	4	1	4	89	10	2	0	1	1	0	0	11	334	57.59%
57	386	Santa Cruz Xoxocotlán	1713	C01	580	28	70	43	4	35	5	2	1	84	10	3	3	2	0	0	0	12	302	52.07%
58	386	Santa Cruz Xoxocotlán	1713	C02	580	29	80	45	4	42	1	0	4	76	3	8	0	1	0	0	0	8	301	51.90%
59	386	Santa Cruz Xoxocotlán	1714	B	505	22	57	41	1	42	4	1	1	91	2	6	0	1	0	0	0	4	273	54.06%
60	386	Santa Cruz Xoxocotlán	1714	C01	504	26	58	39	3	49	6	2	2	63	11	3	1	1	0	0	0	3	267	52.98%
61	386	Santa Cruz Xoxocotlán	1714	C02	504	28	44	41	5	41	3	1	4	68	3	3	0	3	0	0	0	9	253	50.20%
62	386	Santa Cruz Xoxocotlán	1715	B	723	36	108	73	8	64	12	3	8	81	5	8	4	2	0	0	1	3	416	57.54%
63	386	Santa Cruz Xoxocotlán	1715	C01	723	42	96	64	5	82	12	2	5	95	10	2	0	0	0	0	0	8	423	58.51%
64	386	Santa Cruz Xoxocotlán	1715	C02	723	31	99	69	2	52	8	1	7	105	7	7	1	2	0	0	0	9	400	55.33%
65	386	Santa Cruz Xoxocotlán	1716	B	695	28	84	59	4	60	5	7	10	98	12	4	4	0	0	0	0	4	379	54.53%
66	386	Santa Cruz Xoxocotlán	1716	C01	695	35	101	67	5	55	10	6	12	80	7	4	0	3	0	0	0	27	412	59.28%

No	CVE	Municipio	Sección	Casilla	Lista Nominal	PAN	PRI	PRD	PVEM	PT	PUP	PNA	PSD	MORENA	PRS	PAN PRD	PRI PVEM NA	PRI PVEM	PRI NA	PVEM NA	CNR	Votos Nulos	Total Votos	Participación
67	386	Santa Cruz Xoxocotlán	1716	C02	694	31	91	82	2	59	12	8	8	84	13	5	0	2	0	0	0	8	405	58.36%
68	386	Santa Cruz Xoxocotlán	1717	B	564	23	70	56	3	65	7	0	3	84	4	5	1	2	0	0	0	14	337	59.75%
69	386	Santa Cruz Xoxocotlán	1717	C01	564	28	75	67	4	51	18	0	2	75	7	3	0	1	0	0	0	12	343	60.82%
70	386	Santa Cruz Xoxocotlán	1717	C02	563	18	88	70	3	42	10	2	4	61	7	3	0	1	0	0	0	7	316	56.13%
71	386	Santa Cruz Xoxocotlán	1717	C03	563	19	66	66	9	45	5	1	4	67	10	8	0	3	0	0	0	6	309	54.88%
72	386	Santa Cruz Xoxocotlán	1718	B	658	30	45	93	1	53	9	0	10	149	9	3	0	0	0	0	0	13	415	63.07%
73	386	Santa Cruz Xoxocotlán	1718	C01	658	23	72	78	5	38	5	1	8	19	16	3	0	1	0	0	0	12	281	42.71%
74	386	Santa Cruz Xoxocotlán	1718	C02	657	12	63	81	5	61	13	2	11	92	8	6	0	3	0	0	0	13	370	56.32%
75	386	Santa Cruz Xoxocotlán	1718	C03	657	26	65	82	5	47	6	2	6	85	11	3	0	2	0	0	0	15	355	54.03%
76	386	Santa Cruz Xoxocotlán	1718	C04	657	31	71	70	1	77	18	4	4	95	6	5	1	0	0	0	0	16	399	60.73%
77	386	Santa Cruz Xoxocotlán	1718	C05	657	17	66	78	6	70	13	2	14	93	6	3	1	2	0	0	0	19	390	59.36%
78	386	Santa Cruz Xoxocotlán	1718	S01		39	136	108	6	75	16	1	5	279	9	7	0	3	0	0	1	14	699	#DIV/0!
79	386	Santa Cruz Xoxocotlán	1719	B	637	27	129	53	3	58	6	3	7	100	5	3	1	0	0	0	2	6	403	63.27%
80	386	Santa Cruz Xoxocotlán	1719	C01	636	39	103	40	2	45	9	3	9	81	8	3	2	1	0	0	0	6	351	55.19%
81	386	Santa Cruz Xoxocotlán	1719	C02	636	36	99	57	3	36	12	1	8	100	12	6	1	1	0	0	0	11	383	60.22%
82	386	Santa Cruz Xoxocotlán	1719	C03	636	30	94	58	4	37	11	1	5	107	12	7	0	2	0	0	0	8	376	59.12%
83	386	Santa Cruz Xoxocotlán	1720	B	748	43	98	25	2	54	4	1	9	121	12	2	1	2	0	0	2	10	386	51.60%
84	386	Santa Cruz Xoxocotlán	1720	C01	748	46	112	59	2	46	12	1	9	93	9	6	0	1	1	0	0	11	408	54.55%
85	386	Santa Cruz Xoxocotlán	1720	C02	748	49	105	60	6	46	7	2	7	107	9	4	1	2	0	0	2	6	413	55.21%
86	386	Santa Cruz Xoxocotlán	1720	C03	748	57	87	59	1	57	11	1	5	100	8	6	1	1	0	0	0	8	402	53.74%
87	386	Santa Cruz Xoxocotlán	1720	C04	748	54	103	39	3	61	5	1	7	115	12	4	0	1	0	0	0	12	417	55.75%
88	386	Santa Cruz Xoxocotlán	1720	C05	748	50	111	39	2	31	4	2	3	105	13	6	0	1	0	0	0	5	372	49.73%
89	386	Santa Cruz Xoxocotlán	1720	C06	747	44	110	50	1	41	3	1	3	98	12	5	0	1	0	0	0	9	378	50.60%
90	386	Santa Cruz Xoxocotlán	1720	C07	747	41	114	52	3	44	6	3	5	113	16	4	3	2	0	0	0	15	421	56.36%
91	386	Santa Cruz Xoxocotlán	1721	B	713	20	73	64	5	55	4	2	6	140	13	5	0	1	0	0	0	5	393	55.12%
92	386	Santa Cruz Xoxocotlán	1721	C01	713	32	88	53	3	59	8	1	6	142	19	4	0	0	0	0	3	13	431	60.45%
93	386	Santa Cruz Xoxocotlán	1721	C02	713	20	90	75	5	60	1	2	5	128	11	2	0	0	1	0	0	4	404	56.66%
94	386	Santa Cruz Xoxocotlán	1721	C03	713	23	79	23	6	73	8	2	5	142	7	1	0	2	0	0	2	13	386	54.14%
95	386	Santa Cruz Xoxocotlán	1722	B	746	27	73	70	4	83	16	1	11	147	2	6	0	1	0	0	0	13	454	60.86%
96	386	Santa Cruz Xoxocotlán	1722	C01	746	21	67	87	3	84	13	7	10	116	11	8	0	1	0	0	0	9	437	58.58%
97	386	Santa Cruz Xoxocotlán	1722	C02	746	24	72	85	1	62	6	1	5	111	8	4	1	2	1	0	1	11	395	52.95%
98	386	Santa Cruz Xoxocotlán	1722	C03	745	22	61	71	6	75	15	5	6	98	12	2	2	9	0	0	0	10	394	52.89%
99	386	Santa Cruz Xoxocotlán	1722	C04	745	20	59	49	2	84	15	6	8	115	9	3	1	5	0	0	0	13	389	52.21%

No	CVE	Municipio	Sección	Casilla	Lista Nominal	PAN	PRI	PRD	PVEM	PT	PUP	PNA	PSD	MORENA	PRS	PAN PRD	PRI PVEM NA	PRI PVEM NA	PRI NA NA	PVEM NA	CNR	Votos Nulos	Total Votos	Participación
100	386	Santa Cruz Xoxocotlán	1722	C05	745	23	74	79	5	91	8	2	6	96	15	4	0	1	0	0	0	7	411	55.17%
101	386	Santa Cruz Xoxocotlán	1722	C06	745	29	77	84	2	68	6	3	9	111	9	3	0	2	0	0	0	8	411	55.17%
102	386	Santa Cruz Xoxocotlán	1722	C07	745	12	72	70	4	57	10	2	7	106	11	0	1	3	0	0	0	10	365	48.99%
103	386	Santa Cruz Xoxocotlán	1722	C08	745	21	86	45	7	76	5	7	9	89	16	3	1	1	1	0	0	14	381	51.14%
104	386	Santa Cruz Xoxocotlán	1722	C09	745	30	64	55	5	75	8	4	5	146	6	3	1	2	0	0	2	12	418	56.11%
105	386	Santa Cruz Xoxocotlán	1722	C010	745	27	73	56	4	97	9	2	16	112	7	6	0	0	0	0	0	14	423	56.78%
106	386	Santa Cruz Xoxocotlán	1723	B	747	29	92	65	3	2	8	1	5	96	12	4	0	6	2	0	0	13	338	45.25%
107	386	Santa Cruz Xoxocotlán	1723	C01	747	31	107	43	4	49	7	0	13	127	11	6	0	1	0	0	0	12	411	55.02%
108	386	Santa Cruz Xoxocotlán	1723	C02	746	20	87	61	4	65	14	2	13	127	11	4	0	1	0	0	0	6	415	55.63%
109	386	Santa Cruz Xoxocotlán	1723	C03	746	29	92	65	3	2	8	1	5	96	12	4	0	6	2	0	0	13	338	45.31%
110	386	Santa Cruz Xoxocotlán	1724	B	707	50	70	64	2	61	7	2	16	138	11	7	1	3	0	0	0	14	446	63.08%
111	386	Santa Cruz Xoxocotlán	1724	C01	706	36	84	60	5	54	4	4	11	111	16	12	0	1	0	0	0	11	409	57.93%
112	386	Santa Cruz Xoxocotlán	1724	C02	706	35	74	49	5	80	6	1	10	117	14	4	1	4	0	0	1	7	408	57.79%
113	386	Santa Cruz Xoxocotlán	1725	B	748	34	98	66	5	36	10	3	10	131	11	3	2	4	0	0	0	13	426	56.95%
114	386	Santa Cruz Xoxocotlán	1725	C01	747	25	100	69	4	58	5	3	2	71	18	5	2	1	0	0	0	18	381	51.00%
115	386	Santa Cruz Xoxocotlán	1725	C02	747	24	95	64	5	55	14	1	11	121	19	3	0	6	0	0	0	14	432	57.83%
116	386	Santa Cruz Xoxocotlán	1725	C03	747	34	92	71	7	65	9	3	10	91	10	3	1	3	0	0	7	14	420	56.22%
117	386	Santa Cruz Xoxocotlán	1726	B	717	32	69	46	6	43	7	3	10	123	18	3	0	2	0	0	0	10	372	51.88%
118	386	Santa Cruz Xoxocotlán	1726	C01	716	29	70	63	4	57	13	0	12	108	17	7	0	0	0	0	0	7	387	54.05%
119	386	Santa Cruz Xoxocotlán	1726	C02	716	31	68	63	6	49	7	4	5	107	9	4	0	1	0	0	0	7	361	50.42%
120	386	Santa Cruz Xoxocotlán	1726	C03	716	26	75	64	4	55	12	3	13	84	16	4	0	2	0	0	0	12	370	51.68%
121	386	Santa Cruz Xoxocotlán	1726	C04	716	33	77	62	5	70	8	6	3	90	18	10	0	2	0	0	0	12	396	55.31%
122	386	Santa Cruz Xoxocotlán	1726	C05	716	25	74	63	4	65	14	3	7	127	15	4	0	3	0	0	1	9	414	57.82%
123	386	Santa Cruz Xoxocotlán	1727	B	690	29	109	64	10	52	10	4	10	83	11	4	0	0	0	0	0	9	395	57.25%
124	386	Santa Cruz Xoxocotlán	1727	C01	690	23	102	99	9	45	9	3	13	78	10	5	0	2	0	0	0	7	405	58.70%
125	386	Santa Cruz Xoxocotlán	1727	C02	690	36	92	63	5	50	6	8	10	59	14	5	0	0	0	0	0	13	361	52.32%
126	386	Santa Cruz Xoxocotlán	1727	C03	690	34	38	15	8	42	10	2	4	73	4	5	0	0	1	0	0	17	253	36.67%
127	386	Santa Cruz Xoxocotlán	1727	C04	690	23	114	11	2	38	4	2	17	80	2	4	0	2	0	0	0	8	307	44.49%
128	386	Santa Cruz Xoxocotlán	1728	B	678	14	79	46	6	60	8	3	13	96	10	7	0	0	0	0	0	16	358	52.80%
129	386	Santa Cruz Xoxocotlán	1728	C01	678	21	85	48	9	16	13	2	8	80	13	3	1	2	0	0	0	9	310	45.72%
130	386	Santa Cruz Xoxocotlán	1728	C02	678	16	62	38	2	68	9	1	8	88	12	2	1	2	0	0	1	11	321	47.35%
131	386	Santa Cruz Xoxocotlán	1728	C03	677	18	59	60	5	38	10	5	18	90	10	4	0	1	0	0	0	13	331	48.89%
132	386	Santa Cruz Xoxocotlán	1728	C04	677	18	65	56	4	60	5	5	11	96	7	5	2	3	0	0	0	16	353	52.14%



No	CVE	Municipio	Sección	Casilla	Lista Nominal	PAN	PRI	PRD	PVEM	PT	PUP	PNA	PSD	MORENA	PRS	PAN PRD	PRI PVEM NA	PRI PVEM	PRI NA	PVEM NA	CNR	Votos Nulos	Total Votos	Participación
133	386	Santa Cruz Xoxocotlán	1728	C05	677	24	75	57	4	49	5	1	13	87	15	6	0	0	1	0	0	4	341	50.37%
134	386	Santa Cruz Xoxocotlán	1728	C06	677	15	90	65	3	42	8	7	10	96	10	6	0	1	0	0	0	17	370	54.65%
135	386	Santa Cruz Xoxocotlán	1728	C07	677	25	58	54	3	53	4	5	8	94	10	3	2	0	1	0	0	10	330	48.74%
136	386	Santa Cruz Xoxocotlán	1729	B	697	31	94	63	2	42	4	3	10	77	5	2	1	3	0	0	0	8	345	49.50%
137	386	Santa Cruz Xoxocotlán	1729	C01	697	31	106	62	3	21	2	1	20	88	14	2	2	2	0	0	0	12	366	52.51%
138	386	Santa Cruz Xoxocotlán	1729	C02	697	28	92	66	8	23	11	5	12	79	15	0	0	2	0	0	1	10	352	50.50%
139	566	Villa de Zaachila	2423	B	701	25	120	44	9	34	10	14	48	52	4	3	0	2	0	0	0	11	376	53.64%
140	566	Villa de Zaachila	2423	C01	701	15	109	47	10	33	9	11	32	161	3	2	0	0	0	0	0	6	438	62.48%
141	566	Villa de Zaachila	2423	C02	701	10	103	51	14	24	11	4	33	164	4	4	1	3	0	0	0	8	434	61.91%
142	566	Villa de Zaachila	2423	C03	701	12	124	33	20	29	14	11	37	57	4	1	5	2	0	0	0	13	362	51.64%
143	566	Villa de Zaachila	2424	B	662	14	123	41	13	36	9	7	29	149	5	4	0	0	0	1	0	12	443	66.92%
144	566	Villa de Zaachila	2424	C01	661	12	125	42	15	32	8	5	22	148	10	2	0	2	0	0	1	7	431	65.20%
145	566	Villa de Zaachila	2424	C02	661	12	132	27	15	35	10	13	29	116	11	2	7	3	0	0	0	0	412	62.33%
146	566	Villa de Zaachila	2424	C03	661	12	140	40	31	8	3	5	26	128	6	4	1	1	0	1	0	9	415	62.78%
147	566	Villa de Zaachila	2425	B	517	11	97	33	10	24	5	10	22	132	3	0	0	0	0	0	0	10	357	69.05%
148	566	Villa de Zaachila	2425	C01	517	13	102	24	7	20	3	9	22	132	3	3	0	0	0	0	0	2	340	65.76%
149	566	Villa de Zaachila	2425	C02	517	18	101	30	9	22	2	5	23	108	2	1	0	2	0	0	0	10	333	64.41%
150	566	Villa de Zaachila	2426	B	659	10	107	25	8	18	11	11	29	39	3	6	1	3	0	0	0	7	278	42.19%
151	566	Villa de Zaachila	2426	C01	658	22	96	43	9	20	3	7	42	127	4	1	0	3	0	0	0	11	388	58.97%
152	566	Villa de Zaachila	2426	C02	658	10	92	30	16	21	8	18	33	80	3	2	0	1	0	0	0	15	329	50.00%
153	566	Villa de Zaachila	2426	C03	658	16	115	39	10	28	8	12	34	118	9	4	1	1	0	0	1	2	398	60.49%
154	566	Villa de Zaachila	2426	C04	658	17	101	51	9	3	9	14	25	131	5	2	0	1	0	0	0	7	375	56.99%
155	566	Villa de Zaachila	2427	B	561	12	104	32	3	28	5	6	25	100	2	0	1	1	0	0	1	7	327	58.29%
156	566	Villa de Zaachila	2427	C01	561	15	123	50	7	19	5	7	24	34	5	0	0	1	0	0	0	9	299	53.30%
157	566	Villa de Zaachila	2427	C02	560	8	125	31	8	21	5	7	20	105	4	2	0	2	0	0	0	9	347	61.96%
158	566	Villa de Zaachila	2428	B	749	7	73	103	5	25	16	12	7	79	4	3	6	1	0	0	0	19	360	48.06%
159	566	Villa de Zaachila	2428	C01	749	11	73	71	10	36	12	10	10	85	4	2	0	4	0	0	0	16	344	45.93%
160	566	Villa de Zaachila	2428	C02	749	8	73	85	12	40	7	13	10	74	4	1	0	3	0	0	0	11	341	45.53%
161	566	Villa de Zaachila	2428	C03	749	6	54	74	11	18	8	5	5	88	4	1	2	3	0	0	0	10	289	38.58%
162	566	Villa de Zaachila	2428	C04	749	12	73	97	3	31	4	3	8	78	4	4	0	1	0	0	0	0	318	42.46%
163	566	Villa de Zaachila	2428	C05	749	21	68	88	13	39	15	9	3	77	5	4	0	3	0	0	0	13	358	47.80%
164	566	Villa de Zaachila	2428	C06	749	16	78	82	10	36	11	9	4	75	5	2	1	1	0	0	0	11	341	45.53%
165	566	Villa de Zaachila	2428	C07	749	4	70	18	9	37	10	0	8	75	1	4	0	2	0	0	0	5	243	32.44%

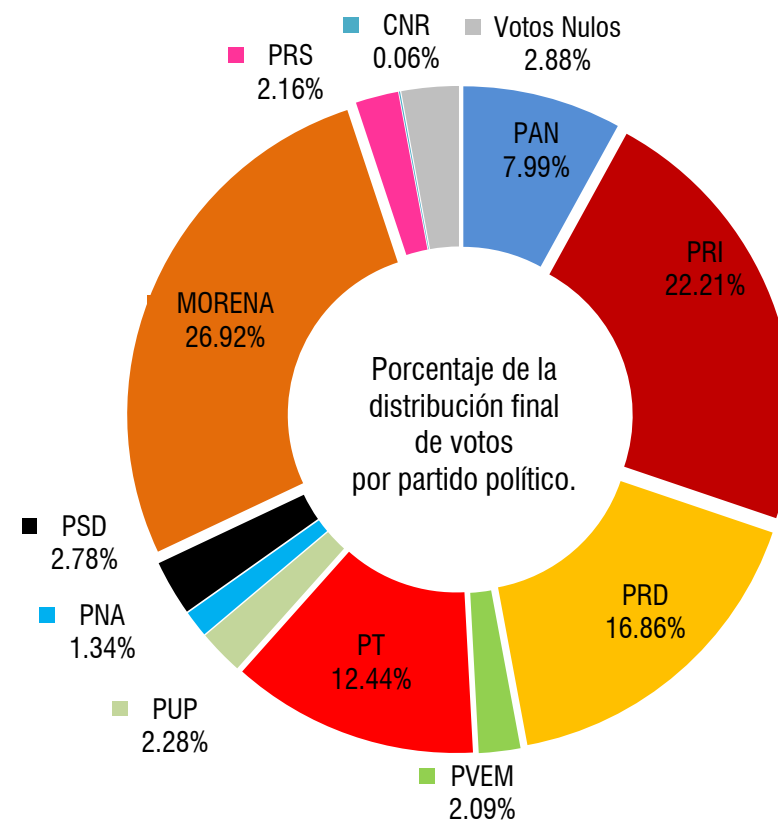
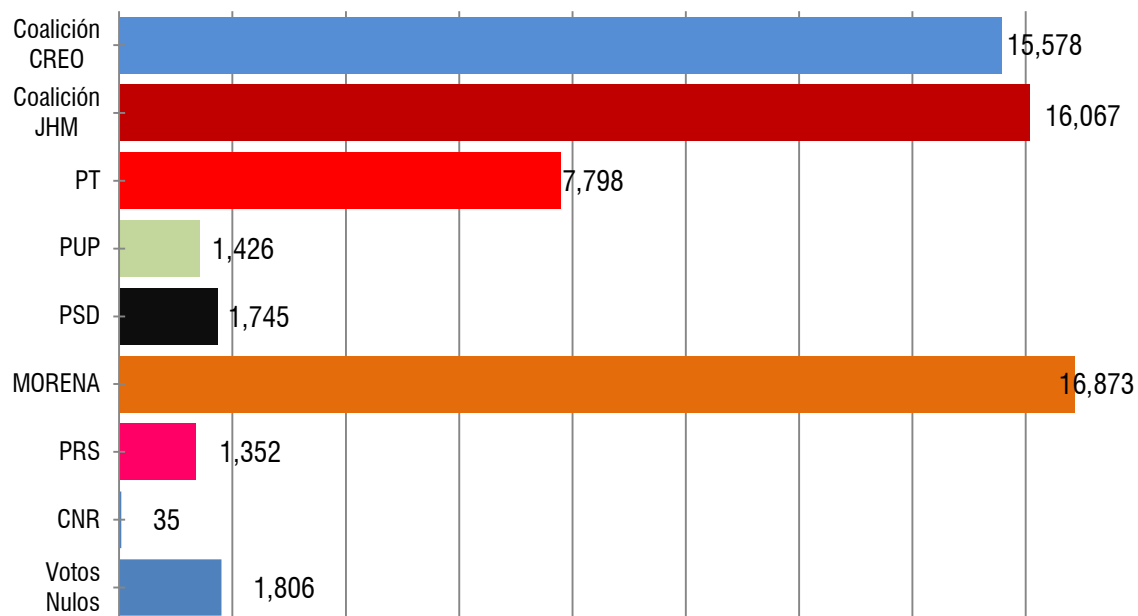
No	CVE	Municipio	Sección	Casilla	Lista Nominal	PAN	PRI	PRD	PVEM	PT	PUP	PNA	PSD	MORENA	PRS	PAN PRD	PRI PVEM NA	PRI PVEM NA	PRI NA	PVEM NA	CNR	Votos Nulos	Total Votos	Participación
166	566	Villa de Zaachila	2428	C08	749	10	87	66	7	34	9	11	6	80	6	4	0	1	0	0	0	12	333	44.46%
167	566	Villa de Zaachila	2428	C09	749	12	94	63	11	25	12	12	5	97	6	1	0	1	0	0	1	11	351	46.86%
168	566	Villa de Zaachila	2428	C10	749	17	8	60	6	42	11	10	14	98	6	3	0	0	0	0	0	3	278	37.12%
169	566	Villa de Zaachila	2428	C11	748	9	75	77	9	29	10	11	12	57	3	1	9	1	0	0	0	11	314	41.98%
170	566	Villa de Zaachila	2428	C12	748	11	82	76	6	40	4	9	5	87	8	3	0	1	0	0	0	13	345	46.12%
171	566	Villa de Zaachila	2428	C13	748	14	76	74	6	32	4	8	5	63	4	2	0	1	0	0	0	14	303	40.51%
172	566	Villa de Zaachila	2428	C14	748	12	79	88	9	28	10	7	5	81	6	2	2	2	0	0	0	13	344	45.99%
173	566	Villa de Zaachila	2428	C15	748	8	66	73	7	29	7	11	5	82	5	2	0	1	0	0	0	9	305	40.78%
174	566	Villa de Zaachila	2428	C16	748	16	64	69	8	34	7	2	12	97	5	3	2	3	0	0	0	15	337	45.05%
175	566	Villa de Zaachila	2428	C17	748	8	4	38	9	21	5	1	5	69	6	2	0	2	0	0	0	8	178	23.80%
176	566	Villa de Zaachila	2429	B	365	4	54	74	2	25	4	9	9	53	4	1	0	0	1	0	0	10	250	68.49%
			39	176	117,890	4,598	13,718	10,158	1,116	7,798	1,426	783	1,745	16,873	1,352	822	111	304	28	7	35	1,806	62,680	53.17%

Distribución final de votos a Partidos Políticos	PAN	PRI	PRD	PVEM	PT	PUP	PNA	PSD	MORENA	PRS	CNR	Votos Nulos	Total Votos
	5,009	13,921	10,569	1,309	7,798	1,426	837	1,745	16,873	1,352	35	1,806	62,680

Votación total emitida para los candidatos de las coaliciones y los partidos políticos	Coalición CREO	Coalición JHM	PT	PUP	PSD	MORENA	PRS	CNR	Votos Nulos	Total Votos
	15,578	16,067	7,798	1,426	1,745	16,873	1,352	35	1,806	62,680
	24.85%	25.63%	12.44%	2.28%	2.78%	26.92%	2.16%	0.06%	2.88%	

15 Distrito Electoral Local Santa Cruz Xoxocotlán

Lista Nominal: 117,890
 Votación Total Emitida: 62,680
 % de participación: 53.17%



Votación total emitida para los candidatos de las coaliciones y los partidos políticos.

CREO. Coalición Con Rumbo y Estabilidad por Oaxaca.

JHM. Coalición Juntos Hacemos Más.

Distribución final de votos a Partidos Políticos	PAN	PRI	PRD	PVEM	PT	PUP	PNA	PSD	MORENA	PRS	CNR	Votos Nulos	Total Votos
	5,009	13,921	10,569	1,309	7,798	1,426	837	1,745	16,873	1,352	35	1,806	62,680

Votación total emitida para los candidatos de las coaliciones y los partidos políticos	Coalición CREO	Coalición JHM	PT	PUP	PSD	MORENA	PRS	CNR	Votos Nulos	Total Votos
	15,578	16,067	7,798	1,426	1,745	16,873	1,352	35	1,806	62,680
Porcentaje de votación respecto a la votación total en el Distrito	24.85%	25.63%	12.44%	2.28%	2.78%	26.92%	2.16%	0.06%	2.88%	

16 Distrito Electoral Local **Zimatlán de Álvarez**



No	CVE	Municipio	Sección	Casilla	Lista Nominal	PAN	PRI	PRD	PVEM	PT	PUP	PNA	PSD	MORENA	PRS	PAN PRD	PRI PVEM NA	PRI PVEM	PRI NA	PVEM NA	CNR	Votos Nulos	Total Votos	Participación
1	3	Ánimas Trujano	35	B	628	39	102	35	6	41	11	1	4	81	4	3	0	2	0	0	0	9	338	53.82%
2	3	Ánimas Trujano	35	C01	627	32	86	33	3	47	4	1	4	86	8	3	0	4	0	0	0	5	316	50.40%
3	3	Ánimas Trujano	36	B	565	30	88	22	2	34	6	1	1	66	3	1	0	3	0	0	0	5	262	46.37%
4	3	Ánimas Trujano	36	C01	564	39	107	32	4	27	2	0	1	58	4	5	0	5	0	0	1	6	291	51.60%
5	3	Ánimas Trujano	36	C02	564	37	74	27	3	40	5	1	1	73	7	6	1	2	0	0	1	6	284	50.35%
6	8	Asunción Ocotlán	65	B	551	57	104	21	4	6	2	102	2	21	2	1	0	2	1	1	0	14	340	61.71%
7	8	Asunción Ocotlán	65	C01	551	70	110	5	5	3	3	87	1	19	0	1	0	3	0	0	0	14	321	58.26%
8	8	Asunción Ocotlán	66	B	439	53	74	21	1	3	2	83	4	12	0	0	0	0	1	1	0	17	272	61.96%
9	8	Asunción Ocotlán	66	C01	439	41	72	26	3	4	2	85	2	13	2	2	0	0	0	1	0	9	262	59.68%
10	8	Asunción Ocotlán	67	B	646	59	103	37	2	12	2	98	2	35	0	2	0	2	0	3	0	15	372	57.59%
11	10	Ayoquezco de Aldama	70	B	529	60	39	22	4	18	9	2	1	39	1	2	0	0	0	0	0	12	209	39.51%
12	10	Ayoquezco de Aldama	70	C01	528	66	51	30	4	13	17	4	2	51	0	9	0	1	0	0	0	15	263	49.81%
13	10	Ayoquezco de Aldama	70	C02	528	78	32	18	4	15	19	3	3	40	2	7	0	0	0	0	0	9	230	43.56%
14	10	Ayoquezco de Aldama	71	B	480	44	23	12	2	18	9	4	2	48	0	10	0	2	0	0	0	9	183	38.13%
15	10	Ayoquezco de Aldama	71	C01	479	47	29	8	0	20	8	1	3	51	3	10	0	0	0	0	0	7	187	39.04%
16	10	Ayoquezco de Aldama	72	B	569	55	24	19	5	34	11	5	5	48	0	8	0	1	0	0	0	6	221	38.84%
17	10	Ayoquezco de Aldama	72	C01	569	80	35	11	7	21	15	3	2	51	3	4	0	0	0	0	0	11	243	42.71%
18	10	Ayoquezco de Aldama	73	B	280	35	47	11	2	12	1	2	2	11	0	2	1	0	0	0	0	5	131	46.79%
19	17	Ciénega de Zimatlán	111	B	613	14	214	157	3	13	2	0	16	20	2	4	0	2	0	0	0	8	455	74.23%
20	17	Ciénega de Zimatlán	111	C01	613	23	202	137	3	18	0	0	14	28	4	6	0	2	0	0	0	12	449	73.25%
21	17	Ciénega de Zimatlán	112	B	595	24	156	139	0	23	2	1	21	29	2	2	1	5	0	0	0	13	418	70.25%
22	17	Ciénega de Zimatlán	112	C01	595	23	212	113	1	21	1	1	15	18	2	1	1	0	0	0	0	15	424	71.26%
23	47	Magdalena Mixtepec	373	B	724	18	106	162	6	19	96	1	3	43	0	10	0	0	0	0	0	23	487	67.27%
24	67	Ocotlán de Morelos	617	B	690	64	95	90	2	37	7	17	27	134	4	3	0	1	0	0	0	19	500	72.46%
25	67	Ocotlán de Morelos	617	C01	690	66	114	72	3	32	6	16	12	119	6	4	0	0	0	0	0	18	468	67.83%
26	67	Ocotlán de Morelos	617	S01		51	82	36	5	26	4	10	4	147	4	9	0	4	1	0	0	16	399	
27	67	Ocotlán de Morelos	618	B	580	51	70	67	2	33	5	18	7	108	8	2	0	2	0	0	0	10	383	66.03%
28	67	Ocotlán de Morelos	618	C01	579	57	65	66	4	31	6	21	10	112	11	4	0	1	0	0	1	10	399	68.91%
29	67	Ocotlán de Morelos	618	C02	579	49	55	57	7	29	8	21	8	122	5	5	0	2	1	0	0	16	385	66.49%
30	67	Ocotlán de Morelos	619	B	624	70	79	65	5	33	5	22	10	127	7	8	0	0	0	0	1	13	445	71.31%
31	67	Ocotlán de Morelos	619	C01	623	80	73	57	5	19	5	15	11	141	2	3	0	0	1	0	0	10	422	67.74%
32	67	Ocotlán de Morelos	619	C02	623	57	58	71	6	35	3	16	14	128	5	3	0	1	0	2	0	19	418	67.09%
33	67	Ocotlán de Morelos	620	B										Casilla anulada por el Tribunal Electoral del Estado de Oaxaca										
34	67	Ocotlán de Morelos	620	C01	663	70	78	75	5	30	2	34	12	135	3	4	0	0	0	1	0	15	464	69.98%
35	67	Ocotlán de Morelos	620	C02	663	59	103	66	2	23	4	20	8	125	3	6	0	3	1	1	0	3	427	64.40%
36	67	Ocotlán de Morelos	620	C03	662	51	75	79	10	30	3	25	12	130	7	9	0	2	0	0	0	18	451	68.13%
37	67	Ocotlán de Morelos	621	B	505	48	58	39	2	24	5	19	6	137	4	3	1	2	1	0	0	9	358	70.89%



No	CVE	Municipio	Sección	Casilla	Lista Nominal	PAN	PRI	PRD	PVEM	PT	PUP	PNA	PSD	MORENA	PRS	PAN PRD	PRI PVEM NA	PRI PVEM	PRI NA	PVEM NA	CNR	Votos Nulos	Total Votos	Participación
38	67	Ocotlán de Morelos	621	C01	505	55	52	50	6	18	2	6	6	128	2	1	0	0	0	0	0	15	341	67.52%
39	67	Ocotlán de Morelos	621	C02	504	38	68	49	5	20	0	14	5	119	5	3	1	3	0	0	0	9	339	67.26%
40	67	Ocotlán de Morelos	622	B	661	69	90	73	4	31	3	23	8	152	7	2	0	1	0	0	0	23	486	73.52%
41	67	Ocotlán de Morelos	622	C01	661	60	86	111	5	16	3	16	11	148	2	4	0	0	3	0	0	15	480	72.62%
42	67	Ocotlán de Morelos	622	C02	661	79	54	82	8	27	7	19	4	134	2	9	0	0	0	0	0	17	442	66.87%
43	67	Ocotlán de Morelos	623	B	419	58	33	61	5	26	3	7	5	100	0	1	0	1	4	0	0	9	313	74.70%
44	67	Ocotlán de Morelos	623	C01	419	74	24	55	1	25	0	12	2	98	2	1	1	0	2	0	0	14	311	74.22%
45	67	Ocotlán de Morelos	624	B	637	34	119	59	3	38	4	11	6	108	5	3	0	3	0	0	0	17	410	64.36%
46	67	Ocotlán de Morelos	625	B	479	102	42	78	0	17	6	22	3	80	4	1	0	0	1	1	0	6	363	75.78%
47	67	Ocotlán de Morelos	626	B	390	52	35	40	3	23	5	9	10	103	1	3	1	0	0	0	0	11	296	75.90%
48	67	Ocotlán de Morelos	627	B	197	32	42	24	3	8	6	8	0	18	1	3	0	0	0	1	0	1	147	74.62%
49	67	Ocotlán de Morelos	628	B	601	26	53	79	4	9	5	19	8	124	5	6	0	0	0	0	0	19	357	59.40%
50	67	Ocotlán de Morelos	629	B	201	56	9	41	1	6	0	3	2	41	1	0	0	0	0	0	0	3	163	81.09%
51	67	Ocotlán de Morelos	630	B	472	42	71	95	5	5	3	18	6	61	0	3	0	1	0	0	0	16	326	69.07%
52	67	Ocotlán de Morelos	630	C01	472	41	73	95	5	8	4	16	8	68	3	6	0	1	1	0	0	12	341	72.25%
53	67	Ocotlán de Morelos	631	B	381	67	22	19	5	4	2	7	2	103	3	2	0	0	0	0	0	11	247	64.83%
54	80	San Agustín de las Juntas	717	B	633	27	73	29	3	55	6	2	1	87	4	2	0	3	0	0	0	9	301	47.55%
55	80	San Agustín de las Juntas	717	C01	633	33	60	35	4	56	6	1	5	67	9	3	0	7	0	0	0	3	289	45.66%
56	80	San Agustín de las Juntas	717	C02	633	32	70	22	3	60	8	1	2	72	6	6	0	0	0	0	0	7	289	45.66%
57	80	San Agustín de las Juntas	717	C03	633	30	62	33	4	67	2	2	1	78	5	5	0	3	0	0	0	11	303	47.87%
58	80	San Agustín de las Juntas	717	C04	633	35	62	17	6	61	6	1	4	61	5	1	1	0	0	0	0	8	268	42.34%
59	80	San Agustín de las Juntas	718	B	736	34	90	42	7	40	8	4	3	87	6	7	0	3	0	0	0	8	339	46.06%
60	80	San Agustín de las Juntas	718	C01	736	42	77	46	3	58	9	1	2	88	3	7	0	3	0	0	0	3	342	46.47%
61	80	San Agustín de las Juntas	718	C02	735	40	87	54	3	37	6	1	5	87	4	6	2	3	1	0	1	9	346	47.07%
62	80	San Agustín de las Juntas	718	C03	735	37	90	39	6	43	12	1	4	95	6	2	0	3	0	0	0	13	351	47.76%
63	98	San Andrés Zabache	763	B	647	19	115	87	6	13	27	2	5	35	1	6	0	1	0	0	0	18	335	51.78%
64	100	San Antonino Castillo Velasco	766	B	613	24	71	87	3	16	9	3	2	88	43	7	0	1	0	0	0	20	374	61.01%



No	CVE	Municipio	Sección	Casilla	Lista Nominal	PAN	PRI	PRD	PVEM	PT	PUP	PNA	PSD	MORENA	PRS	PAN PRD	PRI PVEM NA	PRI PVEM	PRI NA	PVEM NA	CNR	Votos Nulos	Total Votos	Participación
65	100	San Antonino Castillo Velasco	766	C01	613	25	79	84	0	15	10	7	7	76	34	1	0	1	0	0	0	14	353	57.59%
66	100	San Antonino Castillo Velasco	767	B	458	23	49	47	2	18	6	1	3	106	20	5	0	0	0	0	0	18	298	65.07%
67	100	San Antonino Castillo Velasco	767	C01	458	17	48	63	7	17	3	1	5	65	15	2	0	3	1	0	0	12	259	56.55%
68	100	San Antonino Castillo Velasco	768	B	436	23	35	65	2	19	9	3	3	87	16	5	0	0	0	0	0	18	285	65.37%
69	100	San Antonino Castillo Velasco	768	C01	436	15	33	54	6	12	5	3	2	79	19	11	0	0	0	0	0	13	252	57.80%
70	100	San Antonino Castillo Velasco	769	B	527	34	50	74	2	11	3	4	4	87	34	9	0	0	0	0	0	17	329	62.43%
71	100	San Antonino Castillo Velasco	769	C01	526	39	51	70	3	13	11	6	3	74	29	7	0	2	0	0	0	15	323	61.41%
72	101	San Antonino el Alto	770	B	731	42	143	75	7	17	25	9	5	52	3	3	0	0	0	0	0	24	405	55.40%
73	101	San Antonino el Alto	770	C01	731	40	117	71	15	12	15	13	3	61	8	2	0	1	0	0	0	29	387	52.94%
74	101	San Antonino el Alto	771	B	214	11	62	45	4	7	2	1	0	11	0	0	0	0	0	0	0	4	147	68.69%
75	105	San Antonio Huitepec	782	B	610	45	65	65	4	57	21	3	2	85	1	27	0	1	0	0	0	18	394	64.59%
76	105	San Antonio Huitepec	783	B	750	61	58	38	2	114	29	5	2	97	4	29	0	3	0	0	0	24	466	62.13%
77	105	San Antonio Huitepec	784	B	484	3	15	23	11	8	49	0	142	15	3	0	0	0	0	0	0	13	282	58.26%
78	105	San Antonio Huitepec	784	C01	484	6	26	13	3	7	49	1	140	17	1	0	0	3	0	0	0	13	279	57.64%
79	105	San Antonio Huitepec	785	B	217	7	12	61	1	11	32	3	0	42	0	3	0	0	0	0	0	6	178	82.03%
80	105	San Antonio Huitepec	786	B	315	6	67	4	2	39	76	2	0	29	1	0	0	0	0	0	0	2	228	72.38%
81	105	San Antonio Huitepec	787	B	211	51	1	26	1	13	2	0	2	43	2	1	0	0	0	0	0	1	143	67.77%
82	112	San Bartolo Coyotepec	798	B	716	33	78	35	3	27	9	0	5	93	5	13	0	3	2	0	0	13	319	44.55%
83	112	San Bartolo Coyotepec	798	C01	716	42	55	57	1	24	9	2	2	88	7	7	0	2	1	0	1	8	306	42.74%
84	112	San Bartolo Coyotepec	798	S01		77	96	89	6	52	5	0	7	139	8	6	0	3	0	0	0	7	495	
85	112	San Bartolo Coyotepec	799	B	705	33	61	48	0	41	5	2	2	72	7	3	0	2	0	0	0	6	282	40.00%
86	112	San Bartolo Coyotepec	799	C01	705	37	53	28	6	43	8	2	6	77	13	8	0	2	0	0	0	9	292	41.42%
87	112	San Bartolo Coyotepec	799	C02	705	41	50	32	2	47	4	0	3	98	8	6	0	2	0	0	0	0	293	41.56%
88	112	San Bartolo Coyotepec	800	B	683	31	81	29	4	72	6	8	2	111	6	4	0	5	0	0	0	14	373	54.61%
89	112	San Bartolo Coyotepec	800	C01	682	25	79	26	0	69	5	1	3	122	11	5	1	3	0	0	0	14	364	53.37%
90	112	San Bartolo Coyotepec	800	C02	682	36	71	22	4	74	7	2	5	114	8	6	1	1	0	0	1	9	361	52.93%
91	112	San Bartolo Coyotepec	800	C03	682	36	96	25	0	70	10	3	6	105	3	3	0	2	0	0	1	7	367	53.81%
92	120	San Bernardo Mixtepec	812	B	602	22	67	65	5	55	14	2	4	34	2	6	1	2	0	0	0	16	295	49.00%
93	120	San Bernardo Mixtepec	812	E01	388	67	26	53	1	10	7	3	2	36	1	10	0	0	0	0	0	13	229	59.02%
94	120	San Bernardo Mixtepec	813	B	595	41	74	56	5	37	18	6	2	47	2	4	0	1	0	0	0	8	301	50.59%



16 Distrito Electoral Local Zimatlán de Álvarez

No	CVE	Municipio	Sección	Casilla	Lista Nominal	PAN	PRI	PRD	PVEM	PT	PUP	PNA	PSD	MORENA	PRS	PAN PRD	PRI PVEM NA	PRI PVEM	PRI NA	PVEM NA	CNR	Votos Nulos	Total Votos	Participación
95	120	San Bernardo Mixtepec	813	C01	595	43	78	60	8	17	12	8	3	47	3	6	0	1	0	0	0	14	300	50.42%
96	129	San Dionisio Ocotlán	846	B	464	26	75	41	1	29	2	5	7	52	3	2	0	1	0	0	0	9	253	54.53%
97	129	San Dionisio Ocotlán	846	C01	464	35	71	48	1	45	1	3	2	49	1	3	0	1	0	0	0	9	269	57.97%
98	186	San Juan Chilateca	1107	B	599	62	106	93	6	13	6	6	7	103	4	6	0	3	0	0	0	14	429	71.62%
99	186	San Juan Chilateca	1107	C01	598	68	93	86	2	21	6	1	1	123	8	5	0	3	0	0	0	12	429	71.74%
100	241	San Martín Lachilá	1285	B	443	32	65	37	2	10	89	1	1	3	1	2	0	2	0	0	0	13	258	58.24%
101	241	San Martín Lachilá	1285	C01	443	35	55	40	1	8	79	0	2	15	1	6	0	0	1	0	1	8	252	56.88%
102	243	San Martín Tilcajete	1291	B	690	40	68	49	1	23	3	6	7	85	3	6	1	0	0	0	0	16	308	44.64%
103	243	San Martín Tilcajete	1291	C01	690	42	68	47	5	20	3	8	4	87	3	4	0	0	0	0	0	25	316	45.80%
104	270	San Miguel Mixtepec	1361	B	459	82	39	54	6	17	4	1	8	41	3	6	0	0	0	0	0	25	286	62.31%
105	270	San Miguel Mixtepec	1361	C01	458	93	65	49	7	14	3	2	5	40	4	2	0	4	0	0	0	20	308	67.25%
106	270	San Miguel Mixtepec	1362	B	457	13	58	89	6	6	2	2	7	124	2	1	0	0	0	0	0	16	326	71.33%
107	270	San Miguel Mixtepec	1362	E01	649	24	38	95	12	17	116	6	3	66	3	1	0	0	0	0	0	18	399	61.48%
108	290	San Pablo Cuatro Venados	1422	B	467	16	138	16	9	26	54	4	10	15	2	3	0	5	0	0	0	17	315	67.45%
109	290	San Pablo Cuatro Venados	1422	C01	467	9	98	21	9	37	66	6	9	19	1	2	0	1	0	0	0	29	307	65.74%
110	293	San Pablo Huixtepec	1431	B	697	66	157	29	8	52	1	5	11	149	4	7	0	4	0	0	0	9	502	72.02%
111	293	San Pablo Huixtepec	1431	C01	697	64	116	36	5	76	6	3	12	161	4	7	6	0	0	0	0	9	505	72.45%
112	293	San Pablo Huixtepec	1432	B	643	64	112	33	3	78	4	9	8	116	1	1	0	0	0	0	0	0	429	66.72%
113	293	San Pablo Huixtepec	1432	C01	642	44	130	17	9	64	3	9	16	142	5	6	0	0	0	0	0	21	466	72.59%
114	293	San Pablo Huixtepec	1433	B	617	67	128	21	1	55	5	1	6	122	4	2	1	0	0	0	0	20	433	70.18%
115	293	San Pablo Huixtepec	1433	C01	617	75	93	20	5	70	5	2	7	135	2	2	0	1	0	0	0	12	429	69.53%
116	293	San Pablo Huixtepec	1434	B	535	37	131	17	6	54	3	7	6	93	4	5	1	1	1	0	0	9	375	70.09%
117	293	San Pablo Huixtepec	1434	C01	534	58	136	16	3	60	1	5	13	81	5	0	0	5	1	0	0	16	400	74.91%
118	293	San Pablo Huixtepec	1435	B	482	44	125	24	8	66	1	3	7	66	1	3	1	1	1	0	0	9	360	74.69%
119	293	San Pablo Huixtepec	1435	C01	482	37	103	24	4	63	2	11	10	68	2	4	0	0	0	0	0	18	346	71.78%
120	293	San Pablo Huixtepec	1436	B	569	28	174	24	10	43	4	2	12	83	2	3	0	2	0	0	0	11	398	69.95%
121	293	San Pablo Huixtepec	1436	C01	568	27	166	25	2	54	3	9	11	80	1	2	0	2	0	0	0	20	402	70.77%
122	299	San Pedro Apóstol	1452	B	525	40	42	49	9	23	1	1	3	57	3	6	0	1	0	0	0	13	248	47.24%
123	299	San Pedro Apóstol	1453	B	748	82	62	58	19	25	5	4	2	86	4	7	0	6	0	0	0	14	374	50.00%
124	313	San Pedro Mártir	1494	B	706	49	96	83	11	21	2	18	2	30	3	3	0	2	0	0	0	29	349	49.43%
125	313	San Pedro Mártir	1494	C01	705	53	115	93	4	30	4	22	3	27	1	5	0	1	1	0	0	13	372	52.77%
126	351	San Vicente Lachixio	1639	B	611	11	46	79	7	24	8	1	1	31	1	4	0	0	0	0	0	20	233	38.13%
127	351	San Vicente Lachixio	1639	C01	611	21	42	72	8	20	9	1	0	30	1	2	0	0	0	0	0	11	217	35.52%
128	351	San Vicente Lachixio	1639	C02	611	19	31	100	2	15	4	2	2	23	2	2	0	0	0	0	0	19	221	36.17%
129	358	Santa Ana Tlapacoyan	1647	B	485	101	41	26	4	12	2	3	3	48	2	7	0	3	0	0	0	12	264	54.43%



No	CVE	Municipio	Sección	Casilla	Lista Nominal	PAN	PRI	PRD	PVEM	PT	PUP	PNA	PSD	MORENA	PRS	PAN PRD	PRI PVEM NA	PRI PVEM	PRI NA	PVEM NA	CNR	Votos Nulos	Total Votos	Participación
130	358	Santa Ana Tlapacoyan	1647	C01	484	123	49	17	3	9	0	1	1	44	2	7	0	0	0	0	0	14	270	55.79%
131	358	Santa Ana Tlapacoyan	1648	B	685	114	32	68	6	14	4	2	4	22	5	18	0	0	0	0	0	18	307	44.82%
132	360	Santa Ana Zegache	1650	B	659	11	206	141	4	22	0	3	6	38	2	6	0	6	0	0	0	21	466	70.71%
133	360	Santa Ana Zegache	1650	C01	659	14	156	188	2	26	1	4	0	37	3	6	0	4	0	0	0	16	457	69.35%
134	360	Santa Ana Zegache	1650	E01	396	3	95	114	3	1	0	1	2	28	2	3	0	2	0	0	0	5	259	65.40%
135	360	Santa Ana Zegache	1651	B	601	31	162	143	2	25	3	1	1	42	2	1	0	2	0	0	0	8	423	70.38%
136	360	Santa Ana Zegache	1651	C01	601	19	114	172	2	25	5	0	0	48	3	4	0	3	0	0	0	15	410	68.22%
137	369	Santa Catarina Quiané	1675	B	517	79	89	22	6	34	2	6	5	69	4	6	0	1	0	0	1	13	337	65.18%
138	369	Santa Catarina Quiané	1675	C01	517	56	65	31	6	35	2	4	2	78	2	0	0	1	0	0	0	14	296	57.25%
139	369	Santa Catarina Quiané	1675	C02	517	53	74	30	4	34	1	3	3	78	1	3	0	1	0	0	0	12	297	57.45%
140	379	Santa Cruz Mixtepec	1699	B	530	23	115	64	4	23	10	4	5	65	1	6	0	2	0	0	0	8	330	62.26%
141	379	Santa Cruz Mixtepec	1699	C01	529	9	109	65	2	27	6	3	5	77	4	3	0	2	0	0	0	22	334	63.14%
142	379	Santa Cruz Mixtepec	1700	B	490	14	39	51	6	6	4	2	4	110	6	4	0	0	0	0	0	34	280	57.14%
143	379	Santa Cruz Mixtepec	1701	B	518	45	42	29	6	6	38	1	1	55	3	7	0	2	0	0	0	14	249	48.07%
144	379	Santa Cruz Mixtepec	1701	C01	517	36	49	23	3	5	28	6	2	77	0	4	0	0	0	0	0	19	252	48.74%
145	388	Santa Gertrudis	1738	B	550	34	132	93	4	10	8	2	0	85	2	8	0	5	0	0	0	15	398	72.36%
146	388	Santa Gertrudis	1738	C01	550	32	116	99	2	17	10	1	1	79	0	12	1	4	0	0	0	13	387	70.36%
147	388	Santa Gertrudis	1739	B	530	24	118	83	2	13	9	3	3	67	6	1	0	2	0	0	0	15	346	65.28%
148	388	Santa Gertrudis	1739	C01	529	33	123	94	1	24	12	2	1	57	0	6	0	4	0	0	0	9	366	69.19%
149	388	Santa Gertrudis	1740	B	296	34	44	44	2	2	7	3	2	69	0	3	0	0	0	0	0	6	216	72.97%
150	389	Santa Inés del Monte	1741	B	540	9	82	92	7	54	5	4	13	13	1	3	0	2	0	0	0	19	304	56.30%
151	389	Santa Inés del Monte	1741	C01	540	5	83	100	7	61	13	4	9	14	0	4	0	0	0	0	0	20	320	59.26%
152	389	Santa Inés del Monte	1741	C02	540	8	64	114	8	64	9	1	8	26	1	8	0	1	0	0	0	20	332	61.48%
153	390	Santa Inés Yatzeche	1742	B	419	51	55	41	1	4	1	0	2	6	1	4	0	0	0	0	0	7	173	41.29%
154	390	Santa Inés Yatzeche	1742	C01	418	48	53	43	4	1	2	1	1	13	0	6	0	0	0	0	0	4	176	42.11%
155	395	Santa Lucía Ocotlán	1776	B	684	25	127	37	6	18	14	3	5	39	0	1	0	2	1	0	0	16	294	42.98%
156	395	Santa Lucía Ocotlán	1776	C01	684	35	127	45	1	17	5	2	2	42	1	6	1	0	0	0	0	20	304	44.44%
157	395	Santa Lucía Ocotlán	1776	C02	684	27	115	38	2	20	21	4	0	30	3	1	0	6	0	0	0	22	289	42.25%
158	395	Santa Lucía Ocotlán	1776	C03	684	27	103	40	3	24	9	6	2	48	0	0	0	1	0	0	0	13	276	40.35%
159	408	Santa María Coyotepec	1827	B	680	44	131	40	7	23	10	4	5	59	7	2	2	3	0	0	0	12	349	51.32%
160	408	Santa María Coyotepec	1827	C01	680	38	96	34	6	30	6	1	5	67	6	8	2	3	0	0	0	13	315	46.32%
161	408	Santa María Coyotepec	1827	C02	679	40	110	36	3	30	5	2	5	70	3	6	0	1	0	0	0	9	320	47.13%
162	421	Santa María Lachixio	1874	B	541	14	59	109	4	21	6	3	7	61	0	2	0	1	0	0	0	35	322	59.52%
163	421	Santa María Lachixio	1874	C01	540	18	45	117	4	21	5	2	2	57	7	4	0	2	0	0	0	36	320	59.26%
164	430	Santa María Sola	1904	B	557	50	32	131	8	20	3	3	1	13	1	18	0	2	0	0	0	24	306	54.94%
165	430	Santa María Sola	1904	C01	557	48	43	151	10	22	4	0	3	10	0	9	0	2	0	0	0	19	321	57.63%
166	453	Santiago Apóstol	1962	B	448	39	54	46	3	13	1	3	2	14	1	4	0	3	0	0	0	11	194	43.30%



No	CVE	Municipio	Sección	Casilla	Lista Nominal	PAN	PRI	PRD	PVEM	PT	PUP	PNA	PSD	MORENA	PRS	PAN PRD	PRI PVEM NA	PRI PVEM	PRI NA	PVEM NA	CNR	Votos Nulos	Total Votos	Participación
167	453	Santiago Apóstol	1962	C01	447	51	39	25	3	19	1	4	5	21	2	4	0	1	0	0	0	9	184	41.16%
168	453	Santiago Apóstol	1963	B	705	85	60	71	2	20	4	3	5	39	2	1	0	2	0	0	0	14	308	43.69%
169	453	Santiago Apóstol	1963	C01	704	80	75	54	2	18	5	0	3	47	4	8	0	1	0	0	0	18	315	44.74%
170	453	Santiago Apóstol	1964	B	501	54	47	52	2	19	2	1	1	32	3	4	0	0	1	0	0	12	230	45.91%
171	453	Santiago Apóstol	1964	C01	501	56	49	25	5	21	4	6	2	33	3	2	0	1	0	0	0	15	222	44.31%
172	526	Santo Tomás Jalieza	2258	B	480	78	91	27	2	28	6	1	1	60	2	3	0	0	0	0	0	9	308	64.17%
173	526	Santo Tomás Jalieza	2259	B	398	89	76	25	2	40	1	1	1	24	2	9	0	0	0	0	0	6	276	69.35%
174	526	Santo Tomás Jalieza	2260	B	447	54	76	26	0	43	4	2	37	16	1	1	0	0	0	0	0	5	265	59.28%
175	526	Santo Tomás Jalieza	2260	C01	447	41	82	21	5	35	3	3	41	17	3	5	0	0	0	0	0	14	270	60.40%
176	526	Santo Tomás Jalieza	2260	E01	654	53	44	220	8	27	3	1	4	6	2	25	0	1	0	0	0	38	432	66.06%
177	555	Trinidad Zaachila	2391	B	644	12	115	99	3	20	3	3	17	164	3	4	0	0	1	0	0	22	466	72.36%
178	555	Trinidad Zaachila	2391	C01	644	9	130	114	6	17	6	2	31	130	5	4	1	2	1	0	0	20	478	74.22%
179	555	Trinidad Zaachila	2392	B	493	8	68	122	1	10	2	1	14	60	3	5	0	1	0	0	0	12	307	62.27%
180	555	Trinidad Zaachila	2392	C01	493	4	44	152	2	9	2	3	7	87	2	6	0	0	0	0	0	15	333	67.55%
181	570	Zimatlán de Álvarez	2436	B	604	63	73	68	27	49	11	13	5	99	5	5	0	1	1	0	0	26	446	73.84%
182	570	Zimatlán de Álvarez	2436	C01	604	60	80	66	40	52	5	21	9	69	3	6	0	2	0	0	0	24	437	72.35%
183	570	Zimatlán de Álvarez	2437	B	644	72	100	73	18	46	11	6	10	87	3	12	0	1	1	0	0	10	450	69.88%
184	570	Zimatlán de Álvarez	2437	C01	643	63	103	65	24	40	4	13	6	93	6	8	0	2	0	0	1	27	455	70.76%
185	570	Zimatlán de Álvarez	2437	C02	643	63	85	52	18	60	3	10	10	123	4	7	0	0	0	0	0	14	449	69.83%
186	570	Zimatlán de Álvarez	2438	B	530	59	61	56	24	36	10	12	5	92	1	4	0	0	0	0	0	24	384	72.45%
187	570	Zimatlán de Álvarez	2438	C01	530	50	67	38	19	33	4	20	3	69	3	6	0	0	0	0	0	13	325	61.32%
188	570	Zimatlán de Álvarez	2439	B	622	55	113	54	14	49	8	10	6	123	5	4	0	2	1	0	1	18	463	74.44%
189	570	Zimatlán de Álvarez	2439	C01	622	61	108	63	21	29	10	9	9	91	4	5	0	0	0	0	0	16	426	68.49%
190	570	Zimatlán de Álvarez	2439	S01		48	67	34	6	42	4	4	3	131	3	6	1	0	0	0	0	12	361	
191	570	Zimatlán de Álvarez	2440	B	739	63	164	51	27	57	5	6	8	105	8	5	0	1	1	0	0	14	515	69.69%
192	570	Zimatlán de Álvarez	2440	C01	739	65	147	57	20	68	6	2	6	109	3	9	0	3	1	0	0	18	514	69.55%
193	570	Zimatlán de Álvarez	2441	B	649	106	110	51	18	57	13	8	5	101	3	3	0	3	0	0	0	17	495	76.27%
194	570	Zimatlán de Álvarez	2441	C01	648	109	81	31	25	65	4	9	6	119	7	4	1	0	0	0	0	13	474	73.15%
195	570	Zimatlán de Álvarez	2441	C02	648	76	92	42	15	70	6	6	5	88	5	21	0	0	0	0	0	22	448	69.14%
196	570	Zimatlán de Álvarez	2442	B	596	43	100	76	12	42	11	7	4	74	9	6	0	2	0	0	0	16	402	67.45%
197	570	Zimatlán de Álvarez	2442	C01	596	37	88	58	23	35	6	10	5	39	7	7	0	1	0	0	0	20	336	56.38%
198	570	Zimatlán de Álvarez	2442	C02	595	56	95	56	17	39	7	8	5	73	8	9	0	1	0	0	0	20	394	66.22%
199	570	Zimatlán de Álvarez	2442	C03	595	69	86	51	11	39	8	6	9	71	7	8	2	2	0	1	0	17	387	65.04%
200	570	Zimatlán de Álvarez	2443	B	498	54	96	98	16	16	26	4	4	9	0	6	0	2	0	0	0	33	364	73.09%
201	570	Zimatlán de Álvarez	2444	B	338	6	78	25	21	37	14	16	1	38	0	0	0	1	1	0	0	15	253	74.85%
202	570	Zimatlán de Álvarez	2445	B	774	83	65	48	7	44	3	8	1	113	2	4	0	0	0	0	0	18	396	51.16%
203	570	Zimatlán de Álvarez	2446	B	406	32	46	43	5	11	17	16	4	47	1	8	0	0	0	1	0	15	246	60.59%



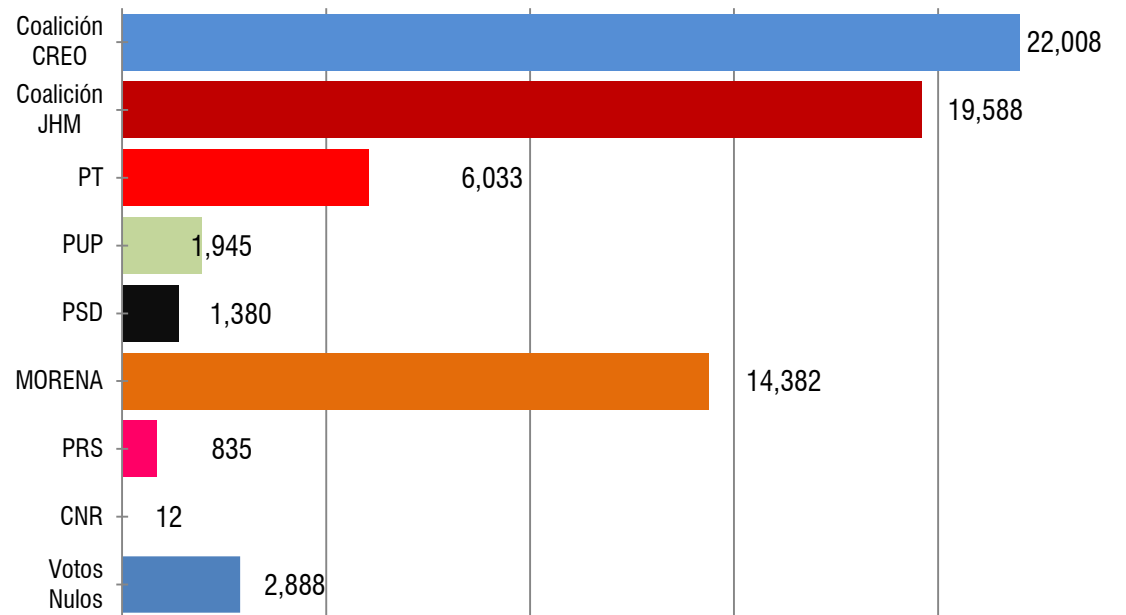
No	CVE	Municipio	Sección	Casilla	Lista Nominal	PAN	PRI	PRD	PVEM	PT	PUP	PNA	PSD	MORENA	PRS	PAN PRD	PRI PVEM NA	PRI PVEM	PRI NA	PVEM NA	CNR	Votos Nulos	Total Votos	Participación
204	570	Zimatlán de Álvarez	2447	B	520	89	63	34	11	11	7	3	2	68	2	5	0	1	0	0	0	12	308	59.23%
205	570	Zimatlán de Álvarez	2447	C01	519	85	70	31	7	15	8	2	2	79	1	6	0	0	0	0	0	22	328	63.20%
206	570	Zimatlán de Álvarez	2448	B	450	93	74	33	13	14	2	5	3	34	0	4	0	3	0	0	0	9	287	63.78%
			102	206	114,134	9,258	16,400	11,726	1,212	6,033	1,945	1,599	1,380	14,382	835	1,024	35	290	38	14	12	2,888	69,071	60.52%

Distribución final de votos a Partidos Políticos	PAN	PRI	PRD	PVEM	PT	PUP	PNA	PSD	MORENA	PRS	CNR	Votos Nulos	Total Votos
	9,770	16,576	12,238	1,376	6,033	1,945	1,636	1,380	14,382	835	12	2,888	69,071

Votación total emitida para los candidatos de las coaliciones y los partidos políticos	Coalición CREO	Coalición JHM	PT	PUP	PSD	MORENA	PRS	CNR	Votos Nulos	Total Votos
	22,008	19,588	6,033	1,945	1,380	14,382	835	12	2,888	69,071
	31.86%	28.36%	8.73%	2.82%	2.00%	20.82%	1.21%	0.02%	4.18%	

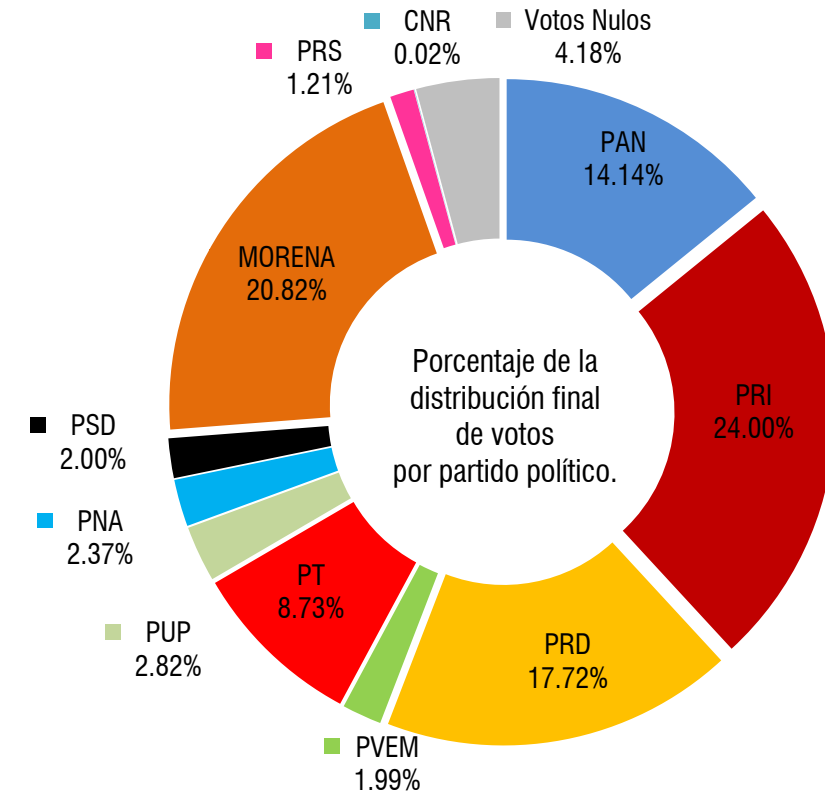
16 Distrito Electoral Local Zimatlán de Álvarez

Lista Nominal: 114,134
 Votación Total Emitida: 69,071
 % de participación: 60.52%



Instituto Estatal Electoral y de Participación Ciudadana de Oaxaca

Proceso Electoral Ordinario 2015-2016
 Resultados de la elección de Gobernador del Estado



Votación total emitida para los candidatos de las coaliciones y los partidos políticos.

CREO. Coalición Con Rumbo y Estabilidad por Oaxaca.

JHM. Coalición Juntos Hacemos Más.

Distribución final de votos a Partidos Políticos	PAN	PRI	PRD	PVEM	PT	PUP	PNA	PSD	MORENA	PRS	CNR	Votos Nulos	Total Votos
	9,770	16,576	12,238	1,376	6,033	1,945	1,636	1,380	14,382	835	12	2,888	69,071

Votación total emitida para los candidatos de las coaliciones y los partidos políticos	Coalición CREO	Coalición JHM	PT	PUP	PSD	MORENA	PRS	CNR	Votos Nulos	Total Votos
	22,008	19,588	6,033	1,945	1,380	14,382	835	12	2,888	69,071
Porcentaje de votación respecto a la votación total en el Distrito	31.86%	28.36%	8.73%	2.82%	2.00%	20.82%	1.21%	0.02%	4.18%	

17 Distrito Electoral Local Tlacolula de Matamoros



No	Cve	Municipio	Sección	Casilla	Lista Nominal	PAN	PRI	PRD	PVEM	PT	PUP	PNA	PSD	MORENA	PRS	PAN PRD	PRI PVEM NA	PRI PVEM NA	PRI NA	PVEM NA	CNR	Votos Nulos	Total Votos	Participación
1	50	Magdalena Teitipac	378	B	690	24	33	7	4	5	1	1	2	29	1	5	1	2	0	0	0	8	123	17.83%
2	50	Magdalena Teitipac	378	C01	689	15	47	7	3	12	0	2	3	26	1	4	3	0	0	0	0	19	142	20.61%
3	50	Magdalena Teitipac	379	B	679	22	31	7	6	15	5	1	1	34	2	2	0	2	0	0	0	10	138	20.32%
4	50	Magdalena Teitipac	379	C01	678	16	38	15	2	12	2	2	2	33	1	5	0	0	0	0	0	12	140	20.65%
5	64	Nejapa de Madero	461	B	679	74	64	19	1	15	0	3	1	56	2	9	0	7	0	0	0	10	261	38.44%
6	64	Nejapa de Madero	462	B	493	75	62	15	7	10	1	2	0	31	1	5	0	3	0	0	0	4	216	43.81%
7	64	Nejapa de Madero	462	C01	492	59	57	11	4	18	1	1	0	31	1	6	0	1	0	0	0	6	196	39.84%
8	64	Nejapa de Madero	463	B	440	83	17	58	1	4	0	1	3	35	1	7	0	0	0	0	0	3	213	48.41%
9	64	Nejapa de Madero	463	C01	439	80	23	45	0	3	2	1	2	26	1	9	0	0	0	0	0	8	200	45.56%
10	64	Nejapa de Madero	464	B	387	76	37	40	1	4	0	0	1	20	0	9	0	1	0	0	0	6	195	50.39%
11	64	Nejapa de Madero	464	C01	386	78	20	47	1	4	0	0	0	28	1	6	0	1	0	0	0	3	189	48.96%
12	64	Nejapa de Madero	465	B	732	19	82	7	10	91	2	6	3	20	0	0	0	0	0	0	0	15	255	34.84%
13	64	Nejapa de Madero	466	B	689	127	118	34	12	23	2	5	5	45	2	4	0	4	0	0	0	14	395	57.33%
14	64	Nejapa de Madero	467	B	250	134	9	15	0	0	0	0	5	4	0	0	0	0	0	0	0	4	171	68.40%
15	64	Nejapa de Madero	468	B	410	175	35	13	0	2	1	1	0	15	0	5	0	0	0	0	0	1	248	60.49%
16	75	Rojas de Cuauhtemoc	668	B	449	37	71	41	2	19	2	6	4	35	3	4	0	0	0	0	0	6	230	51.22%
17	75	Rojas de Cuauhtemoc	668	C01	448	35	44	40	5	30	3	5	2	40	7	8	0	2	0	0	1	6	228	50.89%
18	109	San Baltazar Chichicápam	792	B	585	8	139	189	0	7	3	2	0	75	1	2	0	2	0	0	0	14	442	75.56%
19	109	San Baltazar Chichicápam	792	C01	584	8	113	246	2	5	0	2	1	79	1	4	0	3	0	0	0	26	490	83.90%
20	109	San Baltazar Chichicápam	793	B	558	4	100	215	3	9	0	3	2	103	2	4	0	2	0	0	0	10	457	81.90%
21	109	San Baltazar Chichicápam	793	C01	558	7	110	232	1	9	1	0	2	89	1	2	0	1	0	0	0	9	464	83.15%
22	114	San Bartolo Yautepec	803	B	510	200	63	18	4	2	0	0	0	28	1	8	0	1	0	0	0	7	332	65.10%
23	117	San Bartolomé Quialana	809	B	723	56	58	17	8	11	1	2	1	15	0	2	0	4	1	0	0	15	191	26.42%
24	117	San Bartolomé Quialana	809	C01	722	64	71	17	12	9	1	3	1	6	1	5	0	0	0	0	0	12	202	27.98%
25	117	San Bartolomé Quialana	809	C02	722	74	58	16	8	7	2	0	1	8	0	7	0	0	0	0	0	17	198	27.42%
26	122	San Carlos Yautepec	820	B	376	64	104	6	1	2	2	0	0	20	0	1	0	5	0	0	0	6	211	56.12%
27	122	San Carlos Yautepec	820	C01	375	65	77	9	2	5	0	1	1	27	0	2	0	1	0	0	0	4	194	51.73%
28	122	San Carlos Yautepec	821	B	457	69	99	5	2	2	0	0	1	1	0	0	0	1	0	0	0	7	187	40.92%
29	122	San Carlos Yautepec	821	C01	457	124	131	3	3	4	0	0	0	0	1	16	0	5	0	0	0	18	305	66.74%
30	122	San Carlos Yautepec	822	B	302	36	14	30	0	6	2	0	1	5	1	2	0	0	0	0	1	11	109	36.09%
31	122	San Carlos Yautepec	823	B	588	6	8	96	0	1	1	2	0	18	0	7	0	0	0	0	0	7	146	24.83%
32	122	San Carlos Yautepec	823	E01	243	74	4	75	0	6	0	1	0	3	0	4	0	0	0	0	0	1	168	69.14%
33	122	San Carlos Yautepec	824	B	665	65	30	124	9	38	1	3	3	17	0	13	0	0	0	0	0	18	321	48.27%
34	122	San Carlos Yautepec	824	E01	415	38	135	26	5	3	1	0	1	11	1	4	0	1	0	0	0	5	231	55.66%
35	122	San Carlos Yautepec	825	B	296	72	63	15	15	3	0	3	1	18	1	1	0	0	0	0	0	2	194	65.54%
36	122	San Carlos Yautepec	825	E01	120	25	8	23	1	3	0	1	2	14	1	5	0	0	0	0	0	3	86	71.67%
37	122	San Carlos Yautepec	826	B	220	34	28	10	4	14	2	4	2	9	0	0	0	0	0	0	0	8	115	52.27%

No	Cve	Municipio	Sección	Casilla	Lista Nominal	PAN	PRI	PRD	PVEM	PT	PUP	PNA	PSD	MORENA	PRS	PAN PRD	PRI PVEM NA	PRI PVEM NA	PRI NA	PVEM NA	CNR	Votos Nulos	Total Votos	Participación
38	122	San Carlos Yautepec	826	E01		Casilla no instalada por conflictos entre localidades																		
39	122	San Carlos Yautepec	827	B	335	106	54	19	1	1	0	1	1	5	0	6	0	1	0	0	0	11	206	61.49%
40	122	San Carlos Yautepec	827	E01	181	32	47	2	1	0	0	1	1	8	1	0	0	2	0	0	0	6	101	55.80%
41	122	San Carlos Yautepec	828	B	522	132	55	39	3	10	2	5	0	47	4	5	0	2	0	0	0	10	314	60.15%
42	122	San Carlos Yautepec	829	B	443	140	23	5	1	3	1	1	0	13	1	4	0	0	0	0	0	7	199	44.92%
43	122	San Carlos Yautepec	829	E01	448	175	30	36	2	2	0	2	1	22	0	14	0	1	0	0	0	5	290	64.73%
44	122	San Carlos Yautepec	829	E02	317	163	13	15	1	3	0	5	0	18	1	12	0	0	0	0	0	6	237	74.76%
45	128	San Dionisio Ocotepec	841	B	616	23	61	30	10	49	2	3	4	48	3	2	1	1	0	0	0	16	253	41.07%
46	128	San Dionisio Ocotepec	841	C01	616	40	48	49	9	57	1	3	4	39	1	0	0	1	0	0	0	10	262	42.53%
47	128	San Dionisio Ocotepec	841	C02	616	26	63	40	5	61	5	3	6	38	0	2	1	2	0	0	0	10	262	42.53%
48	128	San Dionisio Ocotepec	842	B	682	43	58	42	7	66	4	3	3	41	3	4	0	1	0	0	0	15	290	42.52%
49	128	San Dionisio Ocotepec	842	C01	682	43	62	29	5	86	1	3	3	39	3	1	0	0	0	0	0	16	291	42.67%
50	128	San Dionisio Ocotepec	842	C02	682	39	65	40	11	86	0	5	1	45	1	3	0	0	0	0	0	18	314	46.04%
51	128	San Dionisio Ocotepec	842	C03	682	40	77	43	4	70	3	2	3	57	2	4	0	0	0	0	0	11	316	46.33%
52	128	San Dionisio Ocotepec	843	B		Por acuerdo de asamblea de San Baltazar Guelavia no se instalaron casillas en esta sección.																		
53	128	San Dionisio Ocotepec	843	C01		Por acuerdo de asamblea de San Baltazar Guelavia no se instalaron casillas en esta sección.																		
54	128	San Dionisio Ocotepec	843	C02		Por acuerdo de asamblea de San Baltazar Guelavia no se instalaron casillas en esta sección.																		
55	128	San Dionisio Ocotepec	844	B	485	73	63	18	7	10	2	3	3	39	1	1	0	1	0	0	0	4	225	46.39%
56	128	San Dionisio Ocotepec	845	B		Por acuerdo de asamblea de San Baltazar Guelavia no se instalaron casillas en esta sección.																		
57	128	San Dionisio Ocotepec	845	C01		Por acuerdo de asamblea de San Baltazar Guelavia no se instalaron casillas en esta sección.																		
58	143	San Francisco Logueche	894	B	470	33	81	7	4	7	7	4	1	32	1	0	0	2	0	0	0	16	195	41.49%
59	143	San Francisco Logueche	894	C01	469	47	56	17	3	26	4	5	5	20	1	0	1	1	0	0	0	13	199	42.43%
60	143	San Francisco Logueche	895	B	719	15	50	7	5	25	2	7	7	146	7	0	0	1	0	0	0	9	281	39.08%
61	159	San Jerónimo Taviche	931	B	576	26	113	24	7	4	2	2	1	54	2	4	1	2	0	0	0	9	251	43.58%
62	159	San Jerónimo Taviche	931	C01	575	27	118	27	6	7	1	2	1	42	1	3	2	0	0	0	0	12	249	43.30%
63	161	San Jerónimo Tlacoahuaya	934	B	562	15	61	25	5	16	2	2	3	85	11	2	0	4	0	0	0	7	238	42.35%
64	161	San Jerónimo Tlacoahuaya	934	C01	562	19	53	29	4	19	5	1	0	75	6	0	0	2	0	0	0	4	217	38.61%
65	161	San Jerónimo Tlacoahuaya	935	B	381	12	49	19	1	12	1	2	2	40	2	0	0	1	0	0	0	5	146	38.32%
66	161	San Jerónimo Tlacoahuaya	935	C01	381	17	51	12	3	8	2	1	2	29	2	2	0	1	0	0	0	7	137	35.96%
67	161	San Jerónimo Tlacoahuaya	936	B	631	60	114	19	6	19	4	2	2	41	8	5	0	0	3	0	0	11	294	46.59%
68	161	San Jerónimo Tlacoahuaya	936	C01	631	61	112	29	6	13	3	7	3	44	6	4	0	2	0	0	0	12	302	47.86%
69	161	San Jerónimo Tlacoahuaya	937	B	446	33	62	20	4	15	4	2	2	44	3	1	1	4	1	0	0	17	213	47.76%
70	161	San Jerónimo Tlacoahuaya	937	C01	446	51	80	10	4	8	6	4	1	36	1	4	1	3	0	0	0	12	221	49.55%
71	168	San José Lachiguiri	955	B	633	40	136	15	8	13	7	4	8	25	3	2	0	0	0	0	0	19	280	44.23%
72	168	San José Lachiguiri	955	C01	633	52	126	12	8	14	6	4	6	33	4	1	0	2	0	0	0	15	283	44.71%
73	168	San José Lachiguiri	956	B	675	44	139	33	13	18	13	11	14	49	2	0	0	1	0	0	0	23	360	53.33%
74	168	San José Lachiguiri	957	B	344	12	29	15	11	10	6	6	5	30	4	1	0	1	0	0	0	17	147	42.73%

No	Cve	Municipio	Sección	Casilla	Lista Nominal	PAN	PRI	PRD	PVEM	PT	PUP	PNA	PSD	MORENA	PRS	PAN PRD	PRI PVEM NA	PRI PVEM NA	PRI NA	PVEM NA	CNR	Votos Nulos	Total Votos	Participación
75	168	San José Lachiguiri	957	E01	534	7	7	16	3	11	3	9	10	188	5	1	0	0	0	0	0	14	274	51.31%
76	195	San Juan del Rio	1133	B	521	25	93	13	15	9	3	4	5	13	1	1	0	2	0	0	0	7	191	36.66%
77	195	San Juan del Rio	1133	C01	521	17	109	9	24	17	0	2	2	14	2	3	0	5	1	0	0	6	211	40.50%
78	198	San Juan Guelavia	1137	B	717	32	116	13	5	26	5	2	0	35	13	0	1	2	0	0	0	10	260	36.26%
79	198	San Juan Guelavia	1137	C01	716	27	99	12	1	29	6	3	0	38	5	3	0	0	0	0	0	8	231	32.26%
80	198	San Juan Guelavia	1138	B	472	37	53	15	5	22	1	0	2	29	7	0	0	0	0	0	0	7	178	37.71%
81	198	San Juan Guelavia	1138	C01	471	17	55	15	5	11	4	2	1	44	4	0	0	0	0	0	0	4	162	34.39%
82	204	San Juan Lachigalla	1172	B	737	165	212	10	12	36	3	6	4	11	0	1	0	0	0	0	0	23	483	65.54%
83	204	San Juan Lachigalla	1173	B	467	76	29	7	3	117	1	1	0	14	0	1	0	1	0	0	0	4	254	54.39%
84	204	San Juan Lachigalla	1174	B	543	74	14	8	2	249	3	0	4	4	0	1	0	0	0	0	0	11	370	68.14%
85	204	San Juan Lachigalla	1175	B	445	22	42	11	2	122	2	1	2	3	0	0	0	1	0	0	0	4	212	47.64%
86	205	San Juan Lajarcia	1176	B	539	58	140	42	1	3	0	0	6	39	1	4	0	3	0	1	0	3	301	55.84%
87	219	San Juan Teitipac	1226	B	557	33	67	14	9	12	1	2	1	27	1	6	0	6	0	0	0	11	190	34.11%
88	219	San Juan Teitipac	1226	C01	557	39	80	18	7	22	3	4	3	16	2	7	0	5	0	0	0	17	223	40.04%
89	219	San Juan Teitipac	1227	B	439	41	63	19	8	14	2	4	3	23	3	6	1	5	0	0	0	20	212	48.29%
90	219	San Juan Teitipac	1227	C01	439	28	70	18	9	15	7	4	1	18	3	6	0	5	0	0	0	15	199	45.33%
91	226	San Lorenzo Albarradas	1241	B	699	40	107	11	4	64	3	4	2	17	7	1	0	2	0	0	0	19	281	40.20%
92	226	San Lorenzo Albarradas	1241	C01	698	38	125	8	6	82	1	4	3	31	9	0	0	2	0	0	0	4	313	44.84%
93	226	San Lorenzo Albarradas	1241	E01	274	2	16	2	4	4	0	1	121	4	0	2	0	0	0	0	0	6	162	59.12%
94	226	San Lorenzo Albarradas	1242	B	366	29	77	9	6	18	1	4	4	5	0	0	0	0	0	0	0	10	163	44.54%
95	233	San Lucas Quiavini	1266	B	728	45	80	9	2	106	1	3	1	17	1	3	0	0	0	1	0	12	281	38.60%
96	233	San Lucas Quiavini	1266	C01	727	40	87	7	3	116	4	3	1	9	3	0	0	0	0	0	0	9	282	38.79%
97	235	San Luis Amatlán	1271	B	470	41	114	8	6	15	5	3	2	15	4	0	0	2	0	0	0	26	241	51.28%
98	235	San Luis Amatlán	1272	B	539	39	158	16	11	6	7	7	1	34	0	0	0	6	0	0	0	16	301	55.84%
99	235	San Luis Amatlán	1273	B	410	27	63	18	8	15	10	3	5	24	1	0	0	0	0	0	0	4	178	43.41%
100	235	San Luis Amatlán	1273	C01	409	37	58	7	8	14	19	8	3	29	2	0	0	1	0	0	0	5	191	46.70%
101	235	San Luis Amatlán	1274	B	427	18	99	6	12	8	59	5	0	18	5	0	0	1	0	0	0	21	252	59.02%
102	235	San Luis Amatlán	1274	C01	427	9	103	9	9	8	39	3	3	19	1	0	0	1	0	0	0	8	212	49.65%
103	282	San Miguel Tilquiápam	1407	B	506	43	39	37	6	13	2	6	6	53	2	5	0	2	0	0	0	22	236	46.64%
104	282	San Miguel Tilquiápam	1407	C01	506	41	24	28	3	12	6	3	3	54	2	1	0	1	0	0	0	16	194	38.34%
105	282	San Miguel Tilquiápam	1407	C02	506	37	31	36	3	10	8	5	4	59	2	7	0	4	0	0	0	17	223	44.07%
106	282	San Miguel Tilquiápam	1408	B	713	43	44	51	7	15	4	6	11	70	3	1	0	1	0	0	0	27	283	39.69%
107	296	San Pablo Villa de Mitla	1440	B	605	84	149	9	38	59	4	1	3	37	2	3	2	24	0	0	0	9	424	70.08%
108	296	San Pablo Villa de Mitla	1440	C01	604	98	158	17	36	64	3	3	1	50	3	3	0	14	0	0	0	14	464	76.82%
109	296	San Pablo Villa de Mitla	1441	B	501	68	108	12	23	48	5	4	1	35	3	3	0	14	0	0	0	12	336	67.07%
110	296	San Pablo Villa de Mitla	1441	C01	500	77	106	12	26	50	1	1	4	29	3	4	0	19	0	0	0	11	343	68.60%
111	296	San Pablo Villa de Mitla	1441	S01		33	31	3	4	15	1	0	2	23	1	1	0	0	0	0	0	6	120	

No	Cve	Municipio	Sección	Casilla	Lista Nominal	PAN	PRI	PRD	PVEM	PT	PUP	PNA	PSD	MORENA	PRS	PAN PRD	PRI PVEM NA	PRI PVEM NA	PRI NA	PVEM NA	CNR	Votos Nulos	Total Votos	Participación
112	296	San Pablo Villa de Mitla	1442	B	712	79	157	12	26	76	5	0	10	30	15	3	1	16	0	0	0	12	442	62.08%
113	296	San Pablo Villa de Mitla	1442	C01	711	89	168	14	32	69	0	1	4	38	10	2	2	24	0	0	0	19	472	66.39%
114	296	San Pablo Villa de Mitla	1443	B	714	88	132	29	35	66	1	1	2	47	5	13	0	23	0	1	0	18	461	64.57%
115	296	San Pablo Villa de Mitla	1443	C01	714	83	157	25	38	71	0	4	1	41	8	5	0	12	0	0	1	16	462	64.71%
116	296	San Pablo Villa de Mitla	1444	B	697	102	152	21	25	82	5	1	0	48	9	3	0	11	0	0	0	9	468	67.14%
117	296	San Pablo Villa de Mitla	1444	C01	697	95	142	20	21	99	2	2	3	42	8	1	0	12	0	0	1	12	460	66.00%
118	296	San Pablo Villa de Mitla	1444	E01	492	92	82	13	5	23	1	5	0	22	3	1	0	2	0	0	0	10	259	52.64%
119	296	San Pablo Villa de Mitla	1445	B	330	61	62	15	7	11	0	4	1	11	0	4	0	5	0	0	0	18	199	60.30%
120	296	San Pablo Villa de Mitla	1446	B	496	52	78	22	12	23	5	7	6	54	8	7	0	0	0	0	0	14	288	58.06%
121	296	San Pablo Villa de Mitla	1447	B	513	75	167	7	17	55	3	0	7	13	5	3	1	15	0	1	0	19	388	75.63%
122	296	San Pablo Villa de Mitla	1447	C01	512	78	142	16	8	79	5	2	8	17	7	0	0	13	0	0	0	19	394	76.95%
123	314	San Pedro Mártir Quiéchapa	1495	B	541	32	101	28	6	10	13	2	1	40	2	6	0	0	0	0	0	7	248	45.84%
124	323	San Pedro Quiatoni	1535	B	669	22	252	11	14	22	5	4	5	15	1	0	0	4	1	0	0	18	374	55.90%
125	323	San Pedro Quiatoni	1535	E01	94	5	8	5	0	3	0	1	2	48	0	1	0	0	0	0	0	1	74	78.72%
126	323	San Pedro Quiatoni	1536	B	548	21	220	10	15	22	4	1	4	18	1	0	0	5	0	0	0	18	339	61.86%
127	323	San Pedro Quiatoni	1536	C01	547	16	212	11	9	11	3	4	3	16	2	0	0	2	0	0	0	16	305	55.76%
128	323	San Pedro Quiatoni	1537	B	510	20	188	10	6	12	3	2	1	15	3	2	0	6	0	0	0	14	282	55.29%
129	323	San Pedro Quiatoni	1537	C01	509	23	155	8	14	15	2	1	5	24	0	0	0	0	0	0	0	7	254	49.90%
130	323	San Pedro Quiatoni	1537	E01	251	37	56	12	13	5	4	2	2	18	4	2	0	3	0	0	0	13	171	68.13%
131	323	San Pedro Quiatoni	1538	B	535	91	43	38	9	27	5	1	2	57	1	6	0	0	0	0	0	25	305	57.01%
132	323	San Pedro Quiatoni	1538	C01	534	104	51	21	9	21	3	4	1	51	2	4	0	0	0	0	0	11	282	52.81%
133	323	San Pedro Quiatoni	1539	B	746	99	81	40	13	26	8	10	5	64	0	6	0	1	0	0	0	22	375	50.27%
134	323	San Pedro Quiatoni	1539	C01	746	87	81	40	9	39	5	5	1	60	1	3	0	1	0	0	0	18	350	46.92%
135	323	San Pedro Quiatoni	1540	B	475	28	118	17	10	11	2	6	3	11	2	0	0	0	0	1	0	15	224	47.16%
136	323	San Pedro Quiatoni	1540	E01	745	45	208	63	9	32	5	7	3	10	2	5	0	0	0	0	0	25	414	55.57%
137	326	San Pedro Taviche	1553	B	395	17	91	30	4	86	2	1	1	5	2	2	0	1	0	0	0	11	253	64.05%
138	326	San Pedro Taviche	1553	C01	394	18	74	25	3	89	1	2	1	4	1	0	0	1	0	0	0	5	224	56.85%
139	331	San Pedro Totolápan	1561	B	589	71	49	21	7	51	1	1	3	19	1	4	0	2	0	0	0	6	236	40.07%
140	331	San Pedro Totolápan	1561	C01	588	78	31	18	4	60	0	1	2	21	3	1	0	0	0	0	0	1	220	37.41%
141	331	San Pedro Totolápan	1562	B	625	47	64	33	7	22	1	4	0	22	1	0	0	1	1	0	0	7	210	33.60%
142	331	San Pedro Totolápan	1563	B	461	41	43	33	2	8	2	3	2	59	1	2	0	0	0	0	0	6	202	43.82%
143	340	San Sebastián Abasolo	1606	B	746	64	88	24	5	23	16	0	1	57	1	4	0	1	0	0	0	4	288	38.61%
144	340	San Sebastián Abasolo	1606	C01	746	51	84	22	10	39	10	2	2	27	1	5	0	0	0	0	0	3	256	34.32%
145	346	San Sebastián Teitipac	1626	B	544	70	82	10	0	10	3	5	1	22	2	2	1	2	0	0	0	9	219	40.26%
146	346	San Sebastián Teitipac	1626	C01	544	73	78	14	4	26	1	2	1	40	1	2	0	1	1	0	0	9	253	46.51%
147	346	San Sebastián Teitipac	1626	C02	543	60	81	17	9	13	1	5	2	34	0	4	0	1	0	0	0	7	234	43.09%
148	356	Santa Ana del Valle	1644	B	476	34	43	25	7	30	4	5	8	11	1	7	0	0	0	0	0	7	182	38.24%

No	Cve	Municipio	Sección	Casilla	Lista Nominal	PAN	PRI	PRD	PVEM	PT	PUP	PNA	PSD	MORENA	PRS	PAN PRD	PRI PVEM NA	PRI PVEM NA	PRI NA	PVEM NA	CNR	Votos Nulos	Total Votos	Participación
149	356	Santa Ana del Valle	1644	C01	476	23	43	16	5	31	1	0	11	26	2	2	0	4	0	0	0	9	173	36.34%
150	356	Santa Ana del Valle	1645	B	747	33	54	35	7	48	4	2	8	29	3	3	0	0	0	0	0	7	233	31.19%
151	357	Santa Ana Tavela	1646	B	641	122	136	30	3	3	1	2	4	23	0	15	1	3	0	0	0	20	363	56.63%
152	368	Santa Catarina Minas	1673	B	694	40	106	58	14	32	6	3	4	80	5	4	0	0	0	0	0	28	380	54.76%
153	368	Santa Catarina Minas	1674	B	687	47	78	72	4	33	7	6	8	90	2	7	0	2	2	0	0	14	372	54.15%
154	381	Santa Cruz Papalutla	1703	B	741	36	96	39	8	24	3	0	2	112	3	5	0	3	1	0	0	12	344	46.42%
155	381	Santa Cruz Papalutla	1703	C01	740	45	82	44	5	20	5	4	0	128	3	13	1	0	0	0	0	9	359	48.51%
156	410	Santa María del Tule	1829	B	627	50	92	41	3	35	6	4	2	90	6	6	0	7	0	0	0	9	351	55.98%
157	410	Santa María del Tule	1829	C01	627	47	82	39	4	39	5	0	5	102	7	6	0	3	0	0	0	5	344	54.86%
158	410	Santa María del Tule	1829	E01	359	18	80	28	3	10	4	1	1	33	0	3	0	1	0	0	0	5	187	52.09%
159	410	Santa María del Tule	1830	B	453	38	83	26	1	20	7	2	2	92	6	0	0	0	0	0	1	6	284	62.69%
160	410	Santa María del Tule	1830	C01	452	28	96	30	2	25	1	1	0	68	2	4	0	1	0	0	1	6	265	58.63%
161	410	Santa María del Tule	1831	B		Casilla anulada por el Tribunal Electoral del Estado de Oaxaca																		
162	410	Santa María del Tule	1831	C01		Casilla anulada por el Tribunal Electoral del Estado de Oaxaca																		
163	410	Santa María del Tule	1832	B	550	47	80	16	3	37	1	0	0	47	3	3	0	2	0	0	0	9	248	45.09%
164	410	Santa María del Tule	1832	C01	550	28	77	18	1	36	5	0	1	49	1	7	0	2	0	0	1	7	233	42.36%
165	410	Santa María del Tule	1832	C02	549	42	79	16	3	37	7	1	2	36	2	4	0	1	0	0	0	6	236	42.99%
166	410	Santa María del Tule	1833	B	556	22	48	16	4	48	2	2	3	41	3	1	1	2	0	0	0	10	203	36.51%
167	410	Santa María del Tule	1833	C01	555	17	55	22	0	50	5	3	0	61	6	4	1	1	0	0	0	8	233	41.98%
168	410	Santa María del Tule	1833	S01		28	72	19	6	22	2	2	1	84	4	2	1	7	1	0	0	5	256	
169	412	Santa María Guelace	1838	B	570	28	77	46	6	24	15	4	3	48	10	5	2	3	0	0	0	17	288	50.53%
170	429	Santa María Quiépolani	1903	B	600	161	98	29	12	6	4	4	2	25	1	7	0	3	0	0	0	8	360	60.00%
171	429	Santa María Quiépolani	1903	C01	599	143	69	31	2	3	2	2	1	30	1	8	0	8	0	0	0	6	306	51.09%
172	450	Santa María Zoquitlán	1951	B	485	10	89	23	8	43	1	4	3	23	0	3	0	1	0	0	0	4	212	43.71%
173	450	Santa María Zoquitlán	1951	C01	484	17	75	21	5	62	1	1	0	18	0	0	0	4	0	0	0	7	211	43.60%
174	450	Santa María Zoquitlán	1952	B	452	41	38	37	6	16	1	5	2	14	0	7	0	0	0	0	0	17	184	40.71%
175	450	Santa María Zoquitlán	1952	C01	451	31	57	32	3	24	0	3	1	17	1	1	0	0	0	0	0	16	186	41.24%
176	450	Santa María Zoquitlán	1953	B	526	48	114	20	6	11	3	3	2	10	0	2	0	1	0	0	0	7	227	43.16%
177	450	Santa María Zoquitlán	1954	B	229	19	20	24	8	12	0	3	2	5	0	1	0	0	0	0	0	7	101	44.10%
178	476	Santiago Matatlán	2065	B	515	59	78	14	7	9	1	1	2	31	1	5	0	3	0	1	0	14	226	43.88%
179	476	Santiago Matatlán	2065	C01	515	72	57	22	4	11	3	3	3	37	2	6	1	1	0	0	0	10	232	45.05%
180	476	Santiago Matatlán	2066	B	743	80	117	49	13	33	3	3	1	48	2	11	1	3	0	0	0	16	380	51.14%
181	476	Santiago Matatlán	2067	B	429	77	67	16	6	6	3	2	3	21	0	3	1	2	0	0	0	12	219	51.05%
182	476	Santiago Matatlán	2067	C01	428	51	69	18	2	12	4	2	1	15	4	5	0	3	1	0	0	10	197	46.03%
183	476	Santiago Matatlán	2068	B	557	47	32	19	6	52	9	1	3	32	0	0	0	0	0	0	0	8	209	37.52%
184	476	Santiago Matatlán	2068	C01	557	34	30	27	7	65	20	5	5	37	1	0	0	0	0	1	0	6	238	42.73%
185	476	Santiago Matatlán	2069	B	701	48	47	35	6	33	7	8	3	49	1	5	0	0	0	0	0	16	258	36.80%

No	Cve	Municipio	Sección	Casilla	Lista Nominal	PAN	PRI	PRD	PVEM	PT	PUP	PNA	PSD	MORENA	PRS	PAN PRD	PRI PVEM NA	PRI PVEM NA	PRI NA	PVEM NA	CNR	Votos Nulos	Total Votos	Participación
186	476	Santiago Matatlán	2069	C01	701	72	62	51	7	32	7	5	1	37	4	1	0	0	0	0	0	13	292	41.65%
187	476	Santiago Matatlán	2069	C02	700	59	52	47	5	36	8	6	5	43	3	4	0	2	0	0	0	11	281	40.14%
188	476	Santiago Matatlán	2069	C03	700	54	62	21	6	24	2	7	2	51	3	2	0	1	0	0	0	14	249	35.57%
189	476	Santiago Matatlán	2069	C04	700	59	48	44	9	33	5	5	6	41	0	1	0	0	0	0	0	10	261	37.29%
190	505	Santo Domingo Albarradas	2172	B	576	24	77	41	6	23	3	10	5	83	1	7	0	4	0	0	0	10	294	51.04%
191	550	Tlacolula de Matamoros	2352	B	711	59	69	60	7	22	0	6	5	116	9	10	1	2	0	0	0	4	370	52.04%
192	550	Tlacolula de Matamoros	2352	C01	711	54	70	60	7	32	6	3	5	106	3	6	0	3	0	0	0	16	371	52.18%
193	550	Tlacolula de Matamoros	2352	C02	710	52	59	70	6	36	11	6	5	85	1	7	0	4	0	0	1	12	355	50.00%
194	550	Tlacolula de Matamoros	2352	C03	710	57	76	86	6	26	4	3	3	97	8	3	0	0	0	0	0	15	384	54.08%
195	550	Tlacolula de Matamoros	2352	C04	710	66	72	68	7	32	8	5	1	94	8	5	0	1	0	0	0	7	374	52.68%
196	550	Tlacolula de Matamoros	2352	S01		91	144	72	10	62	9	2	8	266	4	13	0	4	0	0	0	25	710	
197	550	Tlacolula de Matamoros	2353	B	520	37	82	56	6	25	5	1	4	61	1	5	0	5	1	0	0	10	299	57.50%
198	550	Tlacolula de Matamoros	2353	C01	520	43	64	64	3	37	5	7	2	66	1	3	0	4	0	0	0	8	307	59.04%
199	550	Tlacolula de Matamoros	2353	C02	520	40	77	57	10	14	7	2	7	53	5	6	0	2	0	0	0	9	289	55.58%
200	550	Tlacolula de Matamoros	2353	E01	617	50	72	19	4	20	4	1	5	56	6	9	0	4	0	0	0	7	257	41.65%
201	550	Tlacolula de Matamoros	2353	E01C01	617	53	59	33	5	25	9	1	1	52	10	6	0	0	0	0	0	4	258	41.82%
202	550	Tlacolula de Matamoros	2353	E01C02	616	55	77	29	1	24	2	1	5	56	6	4	1	2	0	0	0	7	270	43.83%
203	550	Tlacolula de Matamoros	2354	B	691	78	102	60	12	29	7	2	7	40	4	6	0	3	0	0	0	11	361	52.24%
204	550	Tlacolula de Matamoros	2354	C01	691	64	90	55	9	32	7	5	5	58	3	9	0	4	0	0	0	8	349	50.51%
205	550	Tlacolula de Matamoros	2354	C02	691	79	85	41	8	33	6	5	6	58	6	6	0	8	0	0	1	8	350	50.65%
206	550	Tlacolula de Matamoros	2354	C03	690	75	74	44	6	37	3	7	9	67	1	9	0	3	0	0	0	18	353	51.16%
207	550	Tlacolula de Matamoros	2355	B	709	128	69	64	6	45	4	7	8	76	1	6	0	2	0	0	0	5	421	59.38%
208	550	Tlacolula de Matamoros	2355	C01	709	116	58	59	9	42	7	7	6	101	6	6	0	2	0	0	1	7	427	60.23%
209	550	Tlacolula de Matamoros	2356	B	431	58	49	56	3	22	5	1	5	26	0	7	0	1	0	0	0	9	242	56.15%
210	550	Tlacolula de Matamoros	2356	C01	430	68	30	43	6	14	1	8	6	43	4	11	0	1	0	0	0	12	247	57.44%
211	550	Tlacolula de Matamoros	2356	E01	225	47	69	6	8	11	4	1	1	3	0	2	0	6	0	0	0	5	163	72.44%
212	550	Tlacolula de Matamoros	2357	B	723	137	73	50	8	33	7	3	4	79	3	16	1	0	0	0	0	13	427	59.06%
213	550	Tlacolula de Matamoros	2357	C01	723	119	92	69	9	26	9	7	4	68	1	17	0	2	0	0	0	10	433	59.89%
214	550	Tlacolula de Matamoros	2358	B	587	69	68	37	6	25	3	4	5	66	0	4	0	4	0	0	0	13	304	51.79%
215	550	Tlacolula de Matamoros	2358	C01	587	91	69	51	10	23	6	6	2	46	4	11	1	4	0	0	0	8	332	56.56%
216	550	Tlacolula de Matamoros	2358	C02	587	74	87	45	13	13	7	4	8	58	3	3	0	3	0	0	0	10	328	55.88%
217	550	Tlacolula de Matamoros	2359	B	541	85	66	61	5	21	4	10	3	48	4	7	0	0	0	0	0	9	323	59.70%
218	550	Tlacolula de Matamoros	2360	B	464	60	124	16	7	13	7	5	1	13	0	3	0	4	0	0	0	11	264	56.90%
219	550	Tlacolula de Matamoros	2360	C01	464	45	122	9	7	8	4	2	5	12	0	2	0	9	0	0	0	10	235	50.65%
220	550	Tlacolula de Matamoros	2361	B	354	28	85	48	12	4	5	10	3	15	2	2	0	3	0	0	0	8	225	63.56%
221	561	Villa Díaz Ordaz	2412	B	564	43	69	16	9	33	2	3	0	31	7	2	0	3	0	1	0	8	227	40.25%
222	561	Villa Díaz Ordaz	2412	C01	563	33	56	29	11	22	2	8	2	46	0	2	0	2	1	0	0	8	222	39.43%

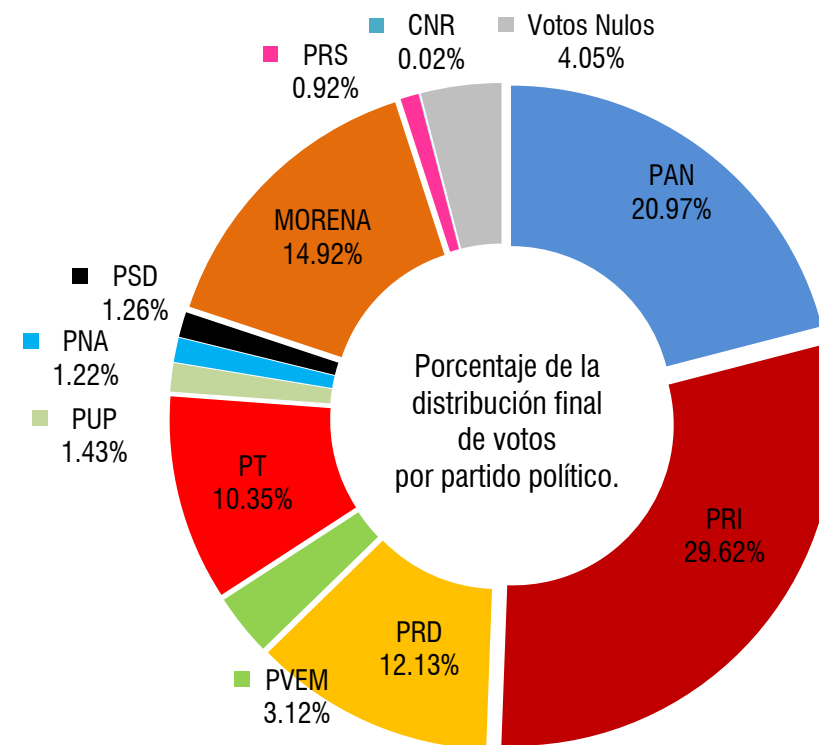
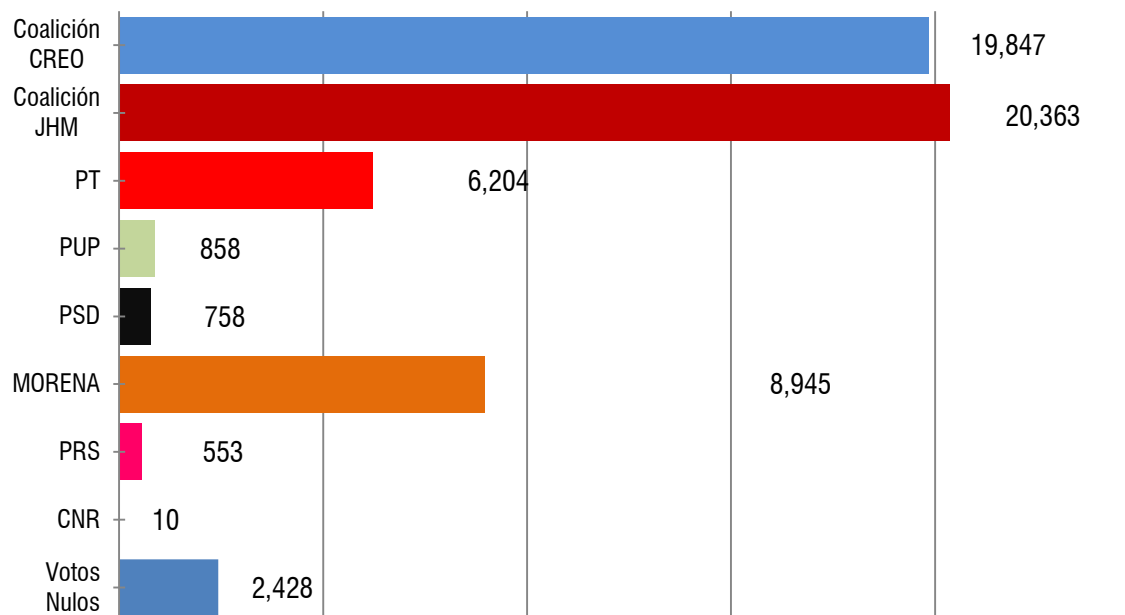
No	Cve	Municipio	Sección	Casilla	Lista Nominal	PAN	PRI	PRD	PVEM	PT	PUP	PNA	PSD	MORENA	PRS	PAN PRD	PRI PVEM NA	PRI PVEM NA	PRI NA	PVEM NA	CNR	Votos Nulos	Total Votos	Participación
223	561	Villa Díaz Ordaz	2413	B	531	37	71	22	4	43	3	2	8	28	4	2	1	3	0	0	0	10	238	44.82%
224	561	Villa Díaz Ordaz	2413	C01	530	38	101	37	6	33	5	6	2	38	3	0	0	1	1	0	0	18	289	54.53%
225	561	Villa Díaz Ordaz	2414	B	441	44	34	16	8	24	2	2	1	25	0	1	0	2	0	0	0	6	165	37.41%
226	561	Villa Díaz Ordaz	2414	C01	441	36	30	12	4	26	3	4	1	16	0	2	0	2	0	0	0	7	143	32.43%
227	561	Villa Díaz Ordaz	2414	E01	135	20	38	13	2	1	0	0	2	5	0	1	0	0	0	0	0	5	87	64.44%
228	561	Villa Díaz Ordaz	2415	B	597	57	59	19	2	36	3	7	1	39	0	6	0	4	1	0	0	7	241	40.37%
229	561	Villa Díaz Ordaz	2415	C01	597	31	49	20	4	41	2	12	3	40	1	0	0	2	1	0	0	10	216	36.18%
230	561	Villa Díaz Ordaz	2416	B	280	8	20	16	10	9	1	5	8	81	3	1	0	0	0	0	0	13	175	62.50%
231	563	Yaxe	2419	B	420	51	91	13	3	15	0	0	2	17	0	1	0	1	0	0	0	17	211	50.24%
232	563	Yaxe	2419	C01	419	44	79	8	3	10	0	3	1	25	2	1	0	2	0	0	0	4	182	43.44%
233	563	Yaxe	2420	B	476	44	89	28	1	16	0	3	1	14	0	1	0	0	0	0	0	15	212	44.54%
234	563	Yaxe	2420	C01	476	44	61	25	3	14	2	3	1	32	0	4	0	2	0	0	0	10	201	42.23%
			120	234	120,877	12,149	17,451	6,849	1,566	6,204	858	709	758	8,945	553	849	36	574	19	8	10	2,428	59,966	49.61%

Distribución final de votos a Partidos Políticos	PAN	PRI	PRD	PVEM	PT	PUP	PNA	PSD	MORENA	PRS	CNR	Votos Nulos	Total Votos
	12,574	17,760	7,273	1,869	6,204	858	734	758	8,945	553	10	2,428	59,966

Votación total emitida para los candidatos de las coaliciones y los partidos políticos	Coalición CREO	Coalición JHM	PT	PUP	PSD	MORENA	PRS	CNR	Votos Nulos	Total Votos
	19,847	20,363	6,204	858	758	8,945	553	10	2,428	59,966
	33.10%	33.96%	10.35%	1.43%	1.26%	14.92%	0.92%	0.02%	4.05%	

17 Distrito Electoral Local Tlacolula de Matamoros

Lista Nominal: 120,877
 Votación Total Emitida: 59,966
 % de participación: 49.61%



Votación total emitida para los candidatos de las coaliciones y los partidos políticos.

CREO. Coalición Con Rumbo y Estabilidad por Oaxaca.

JHM. Coalición Juntos Hacemos Más.

Distribución final de votos a Partidos Políticos	PAN	PRI	PRD	PVEM	PT	PUP	PNA	PSD	MORENA	PRS	CNR	Votos Nulos	Total Votos
	12,574	17,760	7,273	1,869	6,204	858	734	758	8,945	553	10	2,428	59,966

Votación total emitida para los candidatos de las coaliciones y los partidos políticos	Coalición CREO	Coalición JHM	PT	PUP	PSD	MORENA	PRS	CNR	Votos Nulos	Total Votos
	19,847	20,363	6,204	858	758	8,945	553	10	2,428	59,966
Porcentaje de votación respecto a la votación total en el Distrito	33.10%	33.96%	10.35%	1.43%	1.26%	14.92%	0.92%	0.02%	4.05%	

18 Distrito Electoral Local **Santo Domingo Tehuantepec**



No	Cve	Municipio	Sección	Casilla	Lista Nominal	PAN	PRI	PRD	PVEM	PT	PUP	PNA	PSD	MORENA	PRS	PAN PRD	PRI PVEM NA	PRI PVEM	PRI NA	PVEM NA	CNR	Votos Nulos	Total Votos	Participación
1	9	Asunción Tlacolulita	68	B	428	3	115	11	0	71	0	1	2	56	5	1	0	1	0	0	0	1	267	62.38%
2	9	Asunción Tlacolulita	69	B	203	1	23	49	0	10	1	1	0	14	1	0	0	0	0	0	0	13	113	55.67%
3	35	Guevea de Humboldt	194	B	508	8	126	10	4	2	1	1	0	68	4	0	0	2	0	0	0	10	236	46.46%
4	35	Guevea de Humboldt	194	C01	507	8	168	7	2	2	0	1	2	46	4	0	0	1	0	0	0	12	253	49.90%
5	35	Guevea de Humboldt	195	B	567	5	204	18	5	0	1	5	0	9	6	2	0	2	0	0	0	5	262	46.21%
6	35	Guevea de Humboldt	195	C01	567	6	151	15	3	1	1	2	1	106	3	1	0	3	0	0	0	8	301	53.09%
7	35	Guevea de Humboldt	196	B	602	3	197	13	7	0	2	6	1	69	1	1	0	2	0	0	0	9	311	51.66%
8	35	Guevea de Humboldt	196	C01	601	5	216	12	3	2	1	3	3	55	1	1	0	2	0	0	0	5	309	51.41%
9	35	Guevea de Humboldt	197	B	436	1	112	55	1	6	0	0	0	86	1	0	0	0	0	0	0	6	268	61.47%
10	51	Magdalena Tequisistlán	380	B	616	18	71	53	3	36	31	3	3	248	4	0	0	0	0	0	0	14	484	78.57%
11	51	Magdalena Tequisistlán	380	C01	616	19	95	44	3	36	45	2	2	203	4	1	0	1	0	0	0	12	467	75.81%
12	51	Magdalena Tequisistlán	381	B	639	24	87	46	4	23	21	4	2	245	2	0	0	4	0	0	0	18	480	75.12%
13	51	Magdalena Tequisistlán	381	C01	638	36	93	64	3	40	21	2	4	233	2	0	0	0	0	0	0	19	517	81.03%
14	51	Magdalena Tequisistlán	382	B	608	40	58	50	7	29	31	2	3	231	6	1	0	1	0	0	0	17	476	78.29%
15	51	Magdalena Tequisistlán	382	C01	608	29	68	56	2	27	22	3	4	225	2	0	0	1	0	0	0	16	455	74.84%
16	51	Magdalena Tequisistlán	382	C02	608	25	100	58	4	25	16	1	3	219	5	2	0	2	0	0	0	13	473	77.80%
17	51	Magdalena Tequisistlán	383	B	152	9	19	44	0	11	9	1	1	25	0	0	0	0	0	0	0	3	122	80.26%
18	51	Magdalena Tequisistlán	384	B	109	4	30	15	1	9	2	0	1	30	0	1	0	1	0	0	0	4	98	89.91%
19	51	Magdalena Tequisistlán	385	B	680	43	178	88	2	65	63	3	20	84	6	0	0	0	0	0	0	19	571	83.97%
20	52	Magdalena Tlacotepec	386	B	508	11	45	55	2	99	5	2	1	179	3	0	0	0	0	0	0	7	409	80.51%
21	52	Magdalena Tlacotepec	386	C01	508	8	51	41	8	92	2	0	4	193	3	0	0	0	0	0	0	9	411	80.91%
22	280	San Miguel Tenango	1402	B	609	10	142	58	4	14	7	4	1	13	2	7	0	5	0	0	0	14	281	46.14%
23	305	San Pedro Huamelula	1465	B	429	8	85	80	0	8	3	0	3	116	19	2	0	0	0	0	0	13	337	78.55%
24	305	San Pedro Huamelula	1465	C01	429	4	68	93	0	5	5	1	2	121	14	0	0	1	0	0	0	8	322	75.06%
25	305	San Pedro Huamelula	1466	B	487	16	78	88	0	14	2	1	2	137	25	0	0	4	0	0	0	9	376	77.21%
26	305	San Pedro Huamelula	1466	C01	486	11	78	83	2	16	7	1	2	126	20	1	0	0	0	0	0	4	351	72.22%
27	305	San Pedro Huamelula	1467	B	188	5	48	21	1	1	23	1	0	32	12	1	0	0	0	0	0	5	150	79.79%
28	305	San Pedro Huamelula	1468	B	552	42	77	76	2	9	11	3	6	81	55	0	0	1	1	0	0	29	393	71.20%
29	305	San Pedro Huamelula	1468	C01	552	44	63	82	1	10	13	0	4	87	71	3	0	0	0	0	0	13	391	70.83%
30	305	San Pedro Huamelula	1469	B	382	11	64	25	0	8	3	2	3	61	93	0	0	0	0	0	0	5	275	71.99%

No	Cve	Municipio	Sección	Casilla	Lista Nominal	PAN	PRI	PRD	PVEM	PT	PUP	PNA	PSD	MORENA	PRS	PAN PRD	PRI PVEM NA	PRI PVEM	PRI NA	PVEM NA	CNR	Votos Nulos	Total Votos	Participación
31	305	San Pedro Huamelula	1470	B	575	41	59	96	0	46	2	3	1	106	38	4	0	0	0	0	0	19	415	72.17%
32	305	San Pedro Huamelula	1470	E01	541	11	48	65	0	3	12	2	1	171	68	5	0	1	1	1	0	10	399	73.75%
33	305	San Pedro Huamelula	1470	E01C01	540	9	74	69	4	3	7	0	2	137	75	1	0	0	0	0	0	21	402	74.44%
34	305	San Pedro Huamelula	1471	B	637	22	55	98	4	16	0	2	1	123	47	4	0	0	0	0	0	21	393	61.70%
35	305	San Pedro Huamelula	1471	C01	637	23	63	129	0	8	0	1	2	105	44	0	0	1	0	0	0	17	393	61.70%
36	305	San Pedro Huamelula	1471	C02	637	12	57	111	3	9	2	8	5	77	54	1	0	2	0	0	0	22	363	56.99%
37	411	Santa María Ecatepec	1834	B	336	8	115	23	2	21	0	1	2	25	17	1	1	1	0	0	0	11	228	67.86%
38	411	Santa María Ecatepec	1834	E01	354	34	6	19	2	9	1	8	5	106	4	1	0	0	0	0	0	5	200	56.50%
39	411	Santa María Ecatepec	1835	B	280	18	55	22	2	14	2	3	3	35	143	2	0	1	0	0	0	9	309	100.00%
40	411	Santa María Ecatepec	1836	B	524	91	21	83	54	8	1	1	1	46	2	9	0	4	0	0	0	9	330	62.98%
41	411	Santa María Ecatepec	1837	B	712	35	31	10	0	2	0	0	5	0	0	1	0	0	0	0	0	4	88	12.36%
42	413	Santa María Guienagati	1839	B	590	6	154	17	3	7	1	2	6	53	21	1	0	2	0	1	0	3	277	46.95%
43	413	Santa María Guienagati	1839	C01	590	3	106	25	3	3	2	2	2	46	15	0	0	2	1	0	0	14	224	37.97%
44	413	Santa María Guienagati	1839	C02	590	1	116	14	6	3	2	1	1	54	22	1	0	2	1	0	0	6	230	38.98%
45	413	Santa María Guienagati	1840	B	280	0	59	23	1	1	0	1	3	3	22	0	0	1	0	0	0	0	114	40.71%
46	419	Santa María Jalapa del Marqués	1866	B	741	16	103	76	13	24	1	2	4	287	0	1	0	3	0	0	0	7	537	72.47%
47	419	Santa María Jalapa del Marqués	1866	C01	740	20	101	87	0	6	3	2	0	253	6	2	1	0	0	0	0	16	497	67.16%
48	419	Santa María Jalapa del Marqués	1867	B	582	4	80	54	9	15	3	1	0	232	6	2	0	0	0	0	0	16	422	72.51%
49	419	Santa María Jalapa del Marqués	1867	C01	581	9	93	49	5	13	4	1	0	222	5	1	0	0	0	0	0	14	416	71.60%
50	419	Santa María Jalapa del Marqués	1868	B	529	10	81	65	4	8	3	4	3	159	6	1	0	1	0	0	0	5	350	66.16%
51	419	Santa María Jalapa del Marqués	1868	C01	529	12	94	46	3	8	1	1	0	185	5	3	0	0	0	0	0	11	369	69.75%
52	419	Santa María Jalapa del Marqués	1868	C02	529	8	90	61	2	15	7	3	0	176	2	0	0	1	0	0	0	7	372	70.32%
53	419	Santa María Jalapa del Marqués	1869	B	706	17	93	81	11	16	4	1	3	217	10	0	0	3	1	0	1	16	474	67.14%
54	419	Santa María Jalapa del Marqués	1869	C01	705	14	104	85	6	20	6	1	2	236	5	0	0	3	0	0	0	12	494	70.07%
55	419	Santa María Jalapa del Marqués	1870	B	567	17	100	74	4	5	2	1	1	173	3	2	0	1	0	0	0	8	391	68.96%
56	419	Santa María Jalapa del Marqués	1870	C01	566	14	76	68	4	7	4	0	3	196	4	0	0	1	0	0	0	7	384	67.84%
57	419	Santa María Jalapa del Marqués	1870	C02	566	20	103	59	4	8	2	1	1	187	2	0	0	1	0	0	0	4	392	69.26%
58	419	Santa María Jalapa del Marqués	1871	B	118	1	42	7	3	10	0	0	0	23	1	0	0	0	0	0	0	3	90	76.27%
59	419	Santa María Jalapa del Marqués	1871	E01	509	1	108	31	7	24	8	8	4	169	2	0	0	0	0	0	0	11	373	73.28%
60	419	Santa María Jalapa del Marqués	1872	B	617	5	171	54	4	11	20	0	2	166	14	0	0	0	0	0	0	11	458	74.23%

No	Cve	Municipio	Sección	Casilla	Lista Nominal	PAN	PRI	PRD	PVEM	PT	PUP	PNA	PSD	MORENA	PRS	PAN PRD	PRI PVEM NA	PRI PVEM	PRI NA	PVEM NA	CNR	Votos Nulos	Total Votos	Participación									
61	419	Santa María Jalapa del Marqués	1872	E01	433	4	37	21	2	1	0	2	8	168	15	3	0	1	0	0	0	21	283	65.36%									
62	422	Santa María Mixtequilla	1875	B	479	8	80	35	3	113	3	2	2	102	2	2	0	2	0	0	0	8	362	75.57%									
63	422	Santa María Mixtequilla	1875	C01	479	7	71	41	9	146	4	4	0	91	1	1	0	0	0	0	1	10	386	80.58%									
64	422	Santa María Mixtequilla	1876	B	686	12	58	58	8	220	6	1	7	136	3	1	0	4	0	0	0	11	525	76.53%									
65	422	Santa María Mixtequilla	1876	C01	685	9	84	58	10	222	9	0	4	104	0	0	0	2	0	0	0	1	503	73.43%									
66	422	Santa María Mixtequilla	1877	B	547	5	72	23	9	188	5	0	3	112	1	0	0	0	0	0	0	5	423	77.33%									
67	422	Santa María Mixtequilla	1877	C01	547	6	87	37	9	191	4	2	3	100	1	0	0	3	0	0	0	10	453	82.82%									
68	441	Santa María Mixtequilla	1928	B	729	7	143	62	2	116	5	1	7	70	32	2	0	0	0	0	0	22	469	64.33%									
69	454	Santiago Astata	1965	B	506	10	83	34	3	11	0	6	1	86	1	1	0	2	1	0	0	4	243	48.02%									
70	454	Santiago Astata	1965	C01	505	9	100	32	0	9	2	4	5	86	1	1	0	0	0	0	0	10	259	51.29%									
71	454	Santiago Astata	1966	B	391	8	79	20	1	16	1	3	2	53	1	0	0	0	0	0	0	6	190	48.59%									
72	454	Santiago Astata	1966	C01	390	4	83	30	3	10	0	4	1	61	2	2	0	5	0	0	0	8	213	54.62%									
73	454	Santiago Astata	1967	B	231	24	76	22	0	10	0	4	0	9	1	3	0	0	0	0	0	3	152	65.80%									
74	454	Santiago Astata	1968	B	408	10	103	7	0	3	3	0	4	80	1	1	2	2	0	0	0	6	222	54.41%									
75	454	Santiago Astata	1968	C01	407	6	89	7	0	3	0	3	2	86	5	1	0	2	0	0	0	2	206	50.61%									
76	471	Santiago Lachiguirí	2050	B	602	6	110	33	1	6	0	2	1	40	0	2	0	1	0	0	0	10	212	35.22%									
77	471	Santiago Lachiguirí	2050	C01	602	6	120	121	2	4	0	1	1	38	0	2	0	1	0	0	0	6	302	50.17%									
78	471	Santiago Lachiguirí	2051	B	405	3	96	94	1	4	0	0	1	17	0	2	0	0	0	0	0	3	221	54.57%									
79	471	Santiago Lachiguirí	2051	C01	404	2	91	96	0	5	0	0	0	12	0	0	0	1	0	0	0	16	223	55.20%									
80	471	Santiago Lachiguirí	2052	B	488	4	104	6	3	2	0	6	1	82	2	0	0	0	0	1	0	13	224	45.90%									
81	471	Santiago Lachiguirí	2052	E01	158	0	124	1	0	1	1	1	0	1	0	0	0	0	0	0	0	1	130	82.28%									
82	471	Santiago Lachiguirí	2053	B	468	1	165	8	4	3	0	3	5	46	8	0	0	1	0	0	0	8	252	53.85%									
83	515	Santiago Lachiguirí	2054	B	415	5	173	84	2	98	7	3	2	41	0	2	0	1	0	0	0	8	426	100.00%									
84	471	Santiago Lachiguirí	2055	B	440	0	43	64	1	3	1	1	0	26	0	2	0	0	0	0	0	3	144	32.73%									
85	473	Santiago Laollaga	2057	B	440	6	93	17	6	55	0	20	0	144	5	0	0	0	1	0	0	9	356	80.91%									
86	473	Santiago Laollaga	2057	C01	745	8	115	18	6	44	1	14	0	146	2	0	0	2	1	0	0	6	363	48.72%									
87	473	Santiago Laollaga	2058	B	744	9	188	41	11	40	4	50	4	225	2	0	0	4	0	0	0	23	601	80.78%									
88	473	Santiago Laollaga	2058	C01	288	11	197	35	18	46	2	42	2	184	6	1	0	13	1	0	0	15	573	100.00%									
89	473	Santiago Laollaga	2059	B		Casilla no instalada el día de la Jornada Electoral																											
90	507	Santo Domingo Chihuitán	2175	B	624	2	185	18	2	168	2	0	4	104	0	0	0	1	0	0	0	10	496	79.49%									

No	Cve	Municipio	Sección	Casilla	Lista Nominal	PAN	PRI	PRD	PVEM	PT	PUP	PNA	PSD	MORENA	PRS	PAN PRD	PRI PVEM NA	PRI PVEM	PRI NA	PVEM NA	CNR	Votos Nulos	Total Votos	Participación
91	507	Santo Domingo Chihuitán	2175	C01	414	2	191	21	1	185	1	2	1	93	1	0	0	3	0	0	0	9	510	100.00%
92	513	Santo Domingo Petapa	2190	B	413	2	98	21	2	6	0	60	6	85	3	0	0	0	0	0	0	1	284	68.77%
93	513	Santo Domingo Petapa	2190	C01	550	2	97	15	1	8	0	84	6	105	1	0	0	0	0	0	0	2	321	58.36%
94	513	Santo Domingo Petapa	2191	B	549	3	105	55	0	10	1	78	2	138	9	1	0	0	0	0	0	5	407	74.13%
95	513	Santo Domingo Petapa	2191	C01	621	6	99	94	1	10	0	11	9	123	8	2	0	0	1	0	0	9	373	60.06%
96	513	Santo Domingo Petapa	2192	B	621	3	139	50	1	4	0	65	8	143	3	2	0	0	0	0	0	10	428	68.92%
97	513	Santo Domingo Petapa	2192	C01	522	3	152	37	1	2	0	92	1	147	3	0	0	0	0	0	0	6	444	85.06%
98	513	Santo Domingo Petapa	2193	B	522	4	107	29	0	4	0	85	0	128	4	1	0	0	0	0	0	3	365	69.92%
99	513	Santo Domingo Petapa	2193	C01	670	4	99	29	3	12	1	91	1	127	5	0	0	0	0	0	0	5	377	56.27%
100	513	Santo Domingo Petapa	2194	B	561	3	283	58	1	4	0	98	0	46	8	3	0	0	0	0	0	16	520	92.69%
101	513	Santo Domingo Petapa	2195	B	266	1	184	54	2	6	1	124	0	53	0	0	0	1	2	1	0	4	433	100.00%
102	513	Santo Domingo Petapa	2196	B	137	1	89	26	0	1	0	59	1	43	0	0	0	0	0	0	0	1	221	100.00%
103	513	Santo Domingo Petapa	2197	B	213	0	50	25	1	2	0	29	0	12	1	0	0	0	0	0	0	1	121	56.81%
104	513	Santo Domingo Petapa	2198	B	582	2	63	26	0	5	0	33	2	35	0	0	0	0	0	0	0	0	166	28.52%
105	515	Santo Domingo Tehuantepec	2200	B	551	12	54	12	8	34	14	1	0	48	2	4	0	0	0	0	0	5	194	35.21%
106	515	Santo Domingo Tehuantepec	2200	C01	551	19	49	95	2	40	24	2	2	57	1	8	0	1	0	0	1	9	310	56.26%
107	515	Santo Domingo Tehuantepec	2200	C02	551	14	47	130	6	2	21	1	2	52	1	4	0	2	0	0	0	10	292	52.99%
108	515	Santo Domingo Tehuantepec	2200	E01	404	13	105	36	0	34	6	0	0	44	1	6	0	0	0	0	0	8	253	62.62%
109	515	Santo Domingo Tehuantepec	2200	E01C01	404	16	105	52	1	46	5	1	1	56	2	2	0	0	0	0	0	4	291	72.03%
110	515	Santo Domingo Tehuantepec	2201	B	543	13	61	111	4	27	22	5	4	48	3	3	0	0	0	0	0	10	311	57.27%
111	515	Santo Domingo Tehuantepec	2201	C01	543	8	70	95	2	36	24	0	0	57	3	7	0	5	0	0	0	13	320	58.93%
112	515	Santo Domingo Tehuantepec	2201	C02	542	20	51	75	5	40	26	2	2	61	1	8	1	0	0	0	0	18	310	57.20%
113	515	Santo Domingo Tehuantepec	2202	B	666	35	67	116	3	25	12	0	2	106	1	6	0	2	0	0	0	16	391	58.71%
114	515	Santo Domingo Tehuantepec	2202	C01	665	39	82	122	5	27	11	1	2	76	1	6	0	2	0	0	0	10	384	57.74%
115	515	Santo Domingo Tehuantepec	2203	B	452	33	61	93	1	17	6	1	1	59	3	6	0	0	0	0	0	4	285	63.05%
116	515	Santo Domingo Tehuantepec	2203	C01	451	24	68	99	2	16	6	0	3	35	0	7	0	1	0	0	1	6	268	59.42%
117	515	Santo Domingo Tehuantepec	2204	B	494	27	51	95	6	38	9	1	2	67	1	9	0	1	0	0	0	8	315	63.77%
118	515	Santo Domingo Tehuantepec	2204	C01	494	22	68	86	0	31	5	1	2	42	0	9	0	2	1	0	0	12	281	56.88%
119	515	Santo Domingo Tehuantepec	2205	B	509	26	34	120	5	41	15	0	1	64	7	4	0	0	0	0	0	7	324	63.65%
120	515	Santo Domingo Tehuantepec	2205	C01	509	18	47	115	8	42	10	1	4	49	6	4	0	1	0	0	0	10	315	61.89%

No	Cve	Municipio	Sección	Casilla	Lista Nominal	PAN	PRI	PRD	PVEM	PT	PUP	PNA	PSD	MORENA	PRS	PAN PRD	PRI PVEM NA	PRI PVEM	PRI NA	PVEM NA	CNR	Votos Nulos	Total Votos	Participación
121	515	Santo Domingo Tehuantepec	2205	C02	508	24	49	126	6	36	17	3	2	63	4	0	1	0	0	0	0	4	335	65.94%
122	515	Santo Domingo Tehuantepec	2206	B	684	21	46	119	5	47	18	2	2	97	2	3	0	0	0	0	0	14	376	54.97%
123	515	Santo Domingo Tehuantepec	2206	C01	683	27	45	95	8	57	21	1	1	80	2	2	0	0	0	0	0	2	341	49.93%
124	515	Santo Domingo Tehuantepec	2207	B	545	29	57	137	4	22	5	0	2	53	1	14	0	2	0	0	1	5	332	60.92%
125	515	Santo Domingo Tehuantepec	2207	C01	545	22	89	116	2	27	9	0	2	50	1	3	0	0	0	1	0	8	330	60.55%
126	515	Santo Domingo Tehuantepec	2207	E01	521	12	95	118	2	24	3	2	5	30	2	3	0	0	1	0	0	15	312	59.88%
127	515	Santo Domingo Tehuantepec	2207	E01C01	520	17	117	126	7	19	8	3	2	20	2	2	2	1	1	0	0	17	344	66.15%
128	515	Santo Domingo Tehuantepec	2207	S01		26	67	64	4	25	7	0	4	72	1	7	2	0	0	0	0	5	284	
129	515	Santo Domingo Tehuantepec	2207	S02		15	36	38	6	16	3	1	1	58	0	5	1	1	0	0	0	3	184	
130	515	Santo Domingo Tehuantepec	2208	B	418	17	49	100	4	22	3	8	1	43	1	3	0	0	0	1	0	10	262	62.68%
131	515	Santo Domingo Tehuantepec	2208	C01	418	16	51	67	3	24	3	5	3	74	3	2	0	2	0	0	0	10	263	62.92%
132	515	Santo Domingo Tehuantepec	2209	B	522	28	32	95	3	58	3	0	4	91	5	8	0	2	0	0	0	8	337	64.56%
133	515	Santo Domingo Tehuantepec	2209	C01	522	24	31	109	4	47	4	2	2	91	2	8	0	0	0	0	0	7	331	63.41%
134	515	Santo Domingo Tehuantepec	2210	B	595	23	52	136	3	43	13	1	4	93	1	7	0	2	0	0	0	4	382	64.20%
135	515	Santo Domingo Tehuantepec	2210	C01	595	29	55	116	5	45	9	1	1	68	0	6	0	3	0	0	0	9	347	58.32%
136	515	Santo Domingo Tehuantepec	2210	C02	595	23	43	126	3	53	8	0	4	63	3	2	0	0	0	0	0	14	342	57.48%
137	515	Santo Domingo Tehuantepec	2211	B	430	29	54	89	0	19	1	1	2	60	2	1	0	0	0	0	0	8	266	61.86%
138	515	Santo Domingo Tehuantepec	2212	B	444	32	54	95	1	27	0	1	1	77	1	2	1	0	0	0	0	6	298	67.12%
139	515	Santo Domingo Tehuantepec	2212	C01	443	22	58	102	3	30	1	1	1	60	1	4	0	0	0	0	0	3	286	64.56%
140	515	Santo Domingo Tehuantepec	2213	B	625	20	44	92	17	67	9	4	8	91	1	8	0	1	0	0	0	11	373	59.68%
141	515	Santo Domingo Tehuantepec	2213	C01	624	20	59	72	14	89	12	2	9	93	3	2	0	0	0	0	0	12	387	62.02%
142	515	Santo Domingo Tehuantepec	2213	C02	624	15	64	68	10	51	11	0	9	90	1	5	0	3	0	0	1	14	342	54.81%
143	515	Santo Domingo Tehuantepec	2214	B	632	25	65	101	6	50	6	2	1	117	2	8	0	2	0	0	0	10	395	62.50%
144	515	Santo Domingo Tehuantepec	2214	C01	631	22	70	90	7	54	5	1	3	126	3	5	0	0	0	0	0	6	392	62.12%
145	515	Santo Domingo Tehuantepec	2214	C02	631	22	62	102	2	59	7	4	0	90	2	2	0	2	0	0	0	5	359	56.89%
146	515	Santo Domingo Tehuantepec	2215	B	684	25	59	120	4	74	8	1	6	89	0	7	0	0	0	0	0	16	409	59.80%
147	515	Santo Domingo Tehuantepec	2215	C01	684	26	64	105	5	63	4	0	8	100	2	2	0	1	0	0	0	19	399	58.33%
148	515	Santo Domingo Tehuantepec	2215	C02	684	20	80	104	4	59	6	1	5	129	5	8	0	0	0	0	0	1	422	61.70%
149	515	Santo Domingo Tehuantepec	2216	B	736	36	71	149	6	74	4	2	8	138	2	4	0	1	0	0	0	15	510	69.29%
150	515	Santo Domingo Tehuantepec	2216	C01	735	41	56	136	9	69	1	0	5	138	1	12	0	2	0	0	0	16	486	66.12%

No	Cve	Municipio	Sección	Casilla	Lista Nominal	PAN	PRI	PRD	PVEM	PT	PUP	PNA	PSD	MORENA	PRS	PAN PRD	PRI PVEM NA	PRI PVEM	PRI NA	PVEM NA	CNR	Votos Nulos	Total Votos	Participación
151	515	Santo Domingo Tehuantepec	2217	B	687	32	48	152	7	78	7	2	6	104	3	7	0	1	0	0	0	11	458	66.67%
152	515	Santo Domingo Tehuantepec	2217	C01	687	34	58	175	5	85	12	2	6	103	2	2	0	1	0	0	0	6	491	71.47%
153	515	Santo Domingo Tehuantepec	2217	C02	687	33	52	129	1	57	7	3	7	131	6	5	0	0	0	0	0	8	439	63.90%
154	515	Santo Domingo Tehuantepec	2218	B	642	20	52	75	9	91	2	1	3	86	1	9	0	1	0	0	0	20	370	57.63%
155	515	Santo Domingo Tehuantepec	2218	C01	642	19	50	102	6	79	9	2	6	84	3	9	0	0	0	0	0	11	380	59.19%
156	515	Santo Domingo Tehuantepec	2218	C02	641	15	46	112	8	78	4	0	5	105	2	5	0	0	0	0	0	18	398	62.09%
157	515	Santo Domingo Tehuantepec	2218	C03	641	21	38	101	5	95	5	0	3	89	5	9	0	2	0	0	0	9	382	59.59%
158	515	Santo Domingo Tehuantepec	2218	C04	641	16	59	109	21	82	4	1	0	85	1	4	0	0	0	0	0	12	394	61.47%
159	515	Santo Domingo Tehuantepec	2219	B	713	26	65	95	3	51	7	3	5	137	3	7	0	3	0	0	0	14	419	58.77%
160	515	Santo Domingo Tehuantepec	2219	C01	713	37	40	116	6	57	1	5	17	126	1	3	0	2	0	0	0	17	428	60.03%
161	515	Santo Domingo Tehuantepec	2219	C02	712	20	50	93	5	46	3	0	6	118	1	7	0	2	0	0	0	2	353	49.58%
162	515	Santo Domingo Tehuantepec	2219	C03	712	34	51	97	2	50	6	2	4	117	0	3	1	2	0	0	0	7	376	52.81%
163	515	Santo Domingo Tehuantepec	2219	C04	712	32	35	95	6	74	10	5	7	106	3	0	0	1	0	0	0	8	382	53.65%
164	515	Santo Domingo Tehuantepec	2220	B	734	49	54	92	3	60	4	0	3	136	2	9	0	1	0	0	1	1	415	56.54%
165	515	Santo Domingo Tehuantepec	2220	C01	734	37	78	108	1	34	6	0	2	136	8	6	0	0	0	0	0	6	422	57.49%
166	515	Santo Domingo Tehuantepec	2221	B	612	29	44	97	12	43	3	0	3	67	2	8	0	4	0	0	0	8	320	52.29%
167	515	Santo Domingo Tehuantepec	2221	C01	612	34	54	84	5	46	9	2	2	83	2	5	1	0	0	0	0	12	339	55.39%
168	515	Santo Domingo Tehuantepec	2221	C02	611	37	46	114	10	37	5	0	0	62	5	1	1	0	0	0	0	5	323	52.86%
169	515	Santo Domingo Tehuantepec	2222	B	592	2	79	124	2	4	2	3	7	144	0	1	0	0	0	0	0	17	385	65.03%
170	515	Santo Domingo Tehuantepec	2222	E01	262	18	126	29	1	7	0	1	0	15	0	5	0	0	0	0	0	9	211	80.53%
171	515	Santo Domingo Tehuantepec	2223	B	336	10	63	99	1	33	5	2	0	16	2	2	0	0	2	0	0	9	244	72.62%
172	515	Santo Domingo Tehuantepec	2223	E01	295	8	38	57	2	66	10	1	1	16	7	1	0	0	0	0	0	16	223	75.59%
173	515	Santo Domingo Tehuantepec	2224	B	398	15	33	95	0	33	4	2	6	77	3	1	0	0	0	0	0	13	282	70.85%
174	515	Santo Domingo Tehuantepec	2224	C01	397	10	36	94	3	42	6	3	13	67	1	1	0	0	0	0	0	10	286	72.04%
175	515	Santo Domingo Tehuantepec	2224	E01	516	27	54	61	2	25	7	1	1	56	3	4	0	1	0	0	0	8	250	48.45%
176	515	Santo Domingo Tehuantepec	2224	E01C01	516	33	34	93	3	19	4	1	1	59	2	7	0	0	0	0	0	10	266	51.55%
177	515	Santo Domingo Tehuantepec	2224	E01C02	516	22	77	73	3	20	3	3	2	48	3	3	0	3	0	0	0	5	265	51.36%
178	515	Santo Domingo Tehuantepec	2225	B	433	11	53	108	1	92	2	2	1	28	1	7	1	1	0	0	0	12	320	73.90%
179	515	Santo Domingo Tehuantepec	2226	B	748	15	75	159	4	125	6	2	3	137	1	3	0	0	0	0	0	15	545	72.86%
180	515	Santo Domingo Tehuantepec	2226	E01	520	6	149	128	2	90	1	0	1	21	0	2	0	0	0	0	0	10	410	78.85%



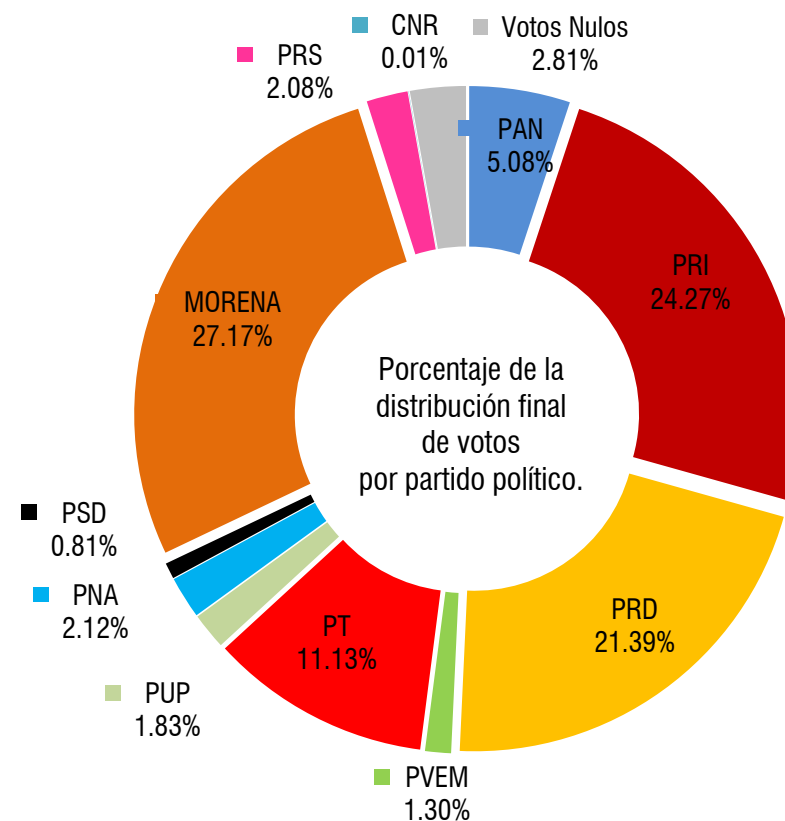
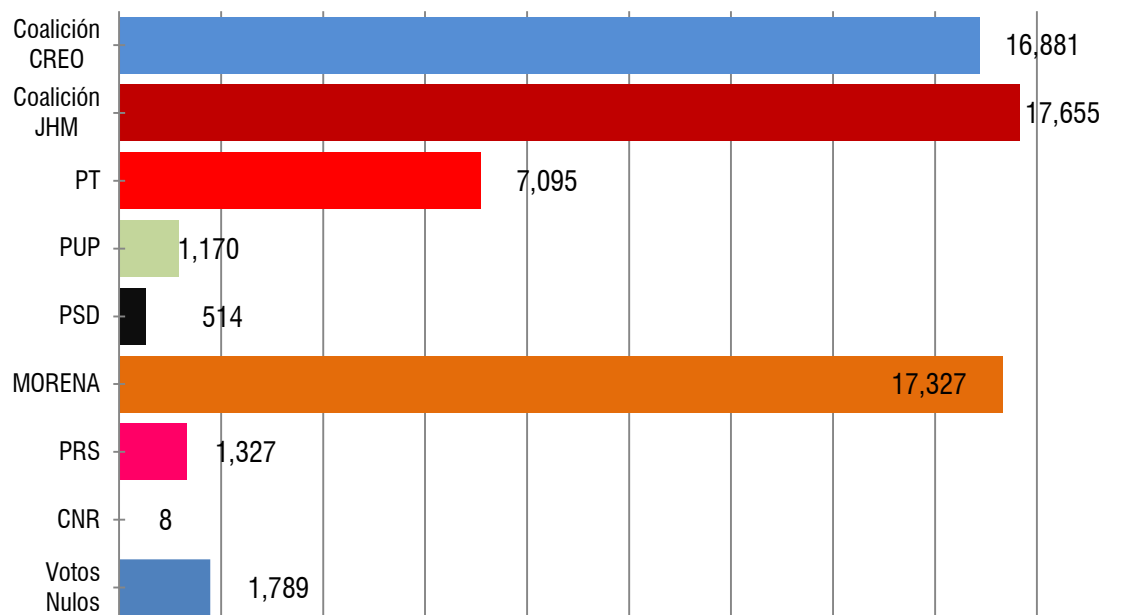
No	Cve	Municipio	Sección	Casilla	Lista Nominal	PAN	PRI	PRD	PVEM	PT	PUP	PNA	PSD	MORENA	PRS	PAN PRD	PRI PVEM NA	PRI PVEM	PRI NA	PVEM NA	CNR	Votos Nulos	Total Votos	Participación			
181	515	Santo Domingo Tehuantepec	2226	E01C01	520	6	134	124	4	81	2	0	0	25	1	0	0	0	0	0	0	11	388	74.62%			
182	515	Santo Domingo Tehuantepec	2227	B	634	8	128	179	1	95	9	2	2	27	1	3	0	0	0	0	1	17	473	74.61%			
183	515	Santo Domingo Tehuantepec	2227	C01	633	11	126	193	0	96	15	1	3	17	0	5	0	0	1	0	0	18	486	76.78%			
184	515	Santo Domingo Tehuantepec	2227	E01	265	3	37	93	1	3	13	0	0	29	0	0	0	0	0	0	0	6	185	69.81%			
185	515	Santo Domingo Tehuantepec	2228	B	562	10	66	132	1	100	11	4	1	87	1	1	0	0	0	0	0	13	427	75.98%			
186	515	Santo Domingo Tehuantepec	2228	C01	562	20	82	136	1	82	16	2	1	68	2	3	0	1	0	0	0	7	421	74.91%			
187	515	Santo Domingo Tehuantepec	2228	C02	561	18	90	133	1	82	12	2	2	56	5	2	0	0	0	0	0	12	415	73.98%			
						90	187	98,124	2,992	15,367	13,395	730	7,095	1,170	1,333	514	17,327	1,327	494	16	185	18	6	8	1,789	63,766	64.99%

Distribución final de votos a Partidos Políticos	PAN	PRI	PRD	PVEM	PT	PUP	PNA	PSD	MORENA	PRS	CNR	Votos Nulos	Total Votos
	3,239	15,475	13,642	830	7,095	1,170	1,350	514	17,327	1,327	8	1,789	63,766

Votación total emitida para los candidatos de las coaliciones y los partidos políticos	Coalición CREO	Coalición JHM	PT	PUP	PSD	MORENA	PRS	CNR	Votos Nulos	Total Votos
	16,881	17,655	7,095	1,170	514	17,327	1,327	8	1,789	63,766
	26.47%	27.69%	11.13%	1.83%	0.81%	27.17%	2.08%	0.01%	2.81%	

18 Distrito Electoral Local Santo Domingo Tehuantepec

Lista Nominal: 98,124
 Votación Total Emitida: 63,766
 % de participación: 64.99%



Votación total emitida para los candidatos de las coaliciones y los partidos políticos.

CREO. Coalición Con Rumbo y Estabilidad por Oaxaca.

JHM. Coalición Juntos Hacemos Más.

Distribución final de votos a Partidos Políticos	PAN	PRI	PRD	PVEM	PT	PUP	PNA	PSD	MORENA	PRS	CNR	Votos Nulos	Total Votos
	3,239	15,475	13,642	830	7,095	1,170	1,350	514	17,327	1,327	8	1,789	63,766

Votación total emitida para los candidatos de las coaliciones y los partidos políticos	Coalición CREO	Coalición JHM	PT	PUP	PSD	MORENA	PRS	CNR	Votos Nulos	Total Votos
	16,881	17,655	7,095	1,170	514	17,327	1,327	8	1,789	63,766
Porcentaje de votación respecto a la votación total en el Distrito	26.47%	27.69%	11.13%	1.83%	0.81%	27.17%	2.08%	0.01%	2.81%	

19 Distrito Electoral Local **Salina Cruz**

No	Cve	Municipio	Sección	Casilla	Lista Nominal	PAN	PRI	PRD	PVEM	PT	PUP	PNA	PSD	MORENA	PRS	PAN PRD	PRI PVEM NA	PRI PVEM	PRI NA	PVEM NA	CNR	Votos Nulos	Total Votos	Participación
1	06	Asunción Ixtaltepec	0043	B	731	6	180	138	3	6	1	15	0	214	1	6	1	3	1	0	0	10	585	80.03%
2	06	Asunción Ixtaltepec	0044	B	418	6	98	63	3	10	1	29	0	93	0	2	0	2	1	0	0	11	319	76.32%
3	06	Asunción Ixtaltepec	0044	C01	418	5	138	66	5	6	3	22	1	59	0	3	0	0	0	0	0	10	318	76.08%
4	06	Asunción Ixtaltepec	0045	B	388	4	111	73	2	5	1	6	1	78	1	4	1	2	1	0	0	4	294	75.77%
5	06	Asunción Ixtaltepec	0045	C01	388	7	111	63	1	14	0	4	1	64	1	3	0	3	0	0	0	11	283	72.94%
6	06	Asunción Ixtaltepec	0046	B	484	6	119	92	5	7	2	15	1	70	0	2	0	1	0	1	0	8	329	67.98%
7	06	Asunción Ixtaltepec	0046	C01	484	8	89	94	5	6	1	15	0	94	0	10	0	1	0	0	1	17	341	70.45%
8	06	Asunción Ixtaltepec	0047	B	650	13	145	173	8	8	0	13	0	85	0	15	1	2	0	0	0	8	471	72.46%
9	06	Asunción Ixtaltepec	0047	C01	650	12	107	192	5	9	4	11	0	102	1	9	1	2	0	0	0	11	466	71.69%
10	06	Asunción Ixtaltepec *	0048	B	380	6	81	93	9	3	1	5	0	58	0	2	1	3	0	0	0	3	265	69.74%
11	06	Asunción Ixtaltepec	0048	C01	379	5	70	107	1	7	0	4	2	9	0	5	0	1	0	0	0	6	217	57.26%
12	06	Asunción Ixtaltepec	0049	B	504	9	96	117	6	10	4	14	1	98	1	4	0	1	0	1	0	17	379	75.20%
13	06	Asunción Ixtaltepec	0049	C01	503	12	96	99	1	8	0	10	0	117	0	6	0	2	0	0	0	6	357	70.97%
14	06	Asunción Ixtaltepec	0050	B	724	13	278	149	12	4	1	33	3	39	2	4	0	6	0	0	0	19	563	77.76%
15	06	Asunción Ixtaltepec	0051	B	491	1	287	41	3	1	1	0	0	17	0	0	1	12	0	0	0	10	374	76.17%
16	06	Asunción Ixtaltepec	0051	C01	491	5	292	34	2	2	1	1	0	15	0	0	0	8	0	0	0	2	362	73.73%
17	06	Asunción Ixtaltepec	0052	B	422	0	203	74	2	4	1	3	0	25	0	2	0	2	0	0	0	4	320	75.83%
18	06	Asunción Ixtaltepec	0052	C01	422	3	179	74	3	3	1	3	0	28	0	2	0	2	0	0	0	6	304	72.04%
19	06	Asunción Ixtaltepec	0053	B	523	4	227	140	0	0	2	30	0	1	1	5	0	2	2	0	0	35	449	85.85%
20	06	Asunción Ixtaltepec	0053	E01	339	8	178	77	3	2	1	4	1	10	0	0	0	1	0	0	0	10	295	87.02%
21	06	Asunción Ixtaltepec	0054	B	453	8	219	86	2	6	0	4	1	30	1	4	0	1	0	0	0	8	370	81.68%
22	06	Asunción Ixtaltepec	0054	C01	453	7	200	99	1	3	2	9	1	30	2	3	0	0	0	0	0	9	366	80.79%
23	06	Asunción Ixtaltepec	0055	B	214	2	89	53	3	2	0	6	1	15	0	1	0	2	0	0	0	1	175	81.78%
24	06	Asunción Ixtaltepec	0056	B	424	5	194	94	4	0	0	7	0	25	0	2	0	4	0	0	0	12	347	81.84%
25	06	Asunción Ixtaltepec	0056	C01	423	4	229	65	8	1	1	2	0	23	1	0	0	6	0	0	0	5	345	81.56%
26	41	Ciudad Ixtepec	0258	B	572	15	121	47	4	101	4	4	2	103	2	1	0	3	0	0	0	11	418	73.08%
27	41	Ciudad Ixtepec	0258	C01	571	18	126	44	5	71	4	2	1	125	3	0	0	0	0	0	0	18	417	73.03%
28	41	Ciudad Ixtepec	0258	C02	571	9	101	46	1	100	1	3	2	142	2	1	0	3	0	0	0	19	430	75.31%
29	41	Ciudad Ixtepec	0259	B	470	3	100	31	2	83	1	0	1	118	1	1	0	4	1	0	0	5	351	74.68%
30	41	Ciudad Ixtepec	0259	C01	469	11	99	23	2	52	1	0	2	124	1	1	3	4	0	0	0	11	334	71.22%
31	41	Ciudad Ixtepec	0260	B	390	9	84	47	1	34	0	2	0	103	2	0	1	0	0	0	0	8	291	74.62%
32	41	Ciudad Ixtepec	0260	C01	390	3	79	38	3	23	2	2	1	109	1	1	1	1	0	0	0	8	272	69.74%

No	Cve	Municipio	Sección	Casilla	Lista Nominal	PAN	PRI	PRD	PVEM	PT	PUP	PNA	PSD	MORENA	PRS	PAN PRD	PRI PVEM NA	PRI PVEM	PRI NA	PVEM NA	CNR	Votos Nulos	Total Votos	Participación
33	41	Ciudad Ixtepec	0261	B	643	14	171	43	5	67	1	1	4	177	4	4	0	2	0	0	0	12	505	78.54%
34	41	Ciudad Ixtepec	0261	C01	557	10	132	36	2	63	0	3	1	175	1	1	0	3	1	0	0	12	440	78.99%
35	41	Ciudad Ixtepec	0262	B	669	19	126	53	3	95	0	4	2	163	3	0	0	2	0	0	0	12	482	72.05%
36	41	Ciudad Ixtepec	0262	C01	669	21	166	50	9	85	0	2	4	163	2	4	0	4	0	0	0	14	524	78.33%
37	41	Ciudad Ixtepec	0263	B	406	9	107	25	3	22	2	3	1	95	0	4	2	1	2	0	0	9	285	70.20%
38	41	Ciudad Ixtepec	0263	C01	406	9	117	26	9	29	2	1	1	83	2	0	0	4	0	0	0	9	292	71.92%
39	41	Ciudad Ixtepec	0264	B	484	8	117	31	4	36	2	0	1	122	2	2	1	3	1	0	1	10	341	70.45%
40	41	Ciudad Ixtepec	0264	C01	483	16	125	30	2	58	4	1	0	119	1	1	0	2	0	0	0	7	366	75.78%
41	41	Ciudad Ixtepec	0265	B	643	9	116	57	2	53	8	2	0	169	3	2	0	1	0	0	0	16	438	68.12%
42	41	Ciudad Ixtepec	0265	C01	642	16	89	56	3	61	2	2	5	152	2	2	0	2	0	0	0	16	408	63.55%
43	41	Ciudad Ixtepec	0265	C02	642	17	113	64	9	54	4	0	3	158	1	0	0	1	0	0	0	15	439	68.38%
44	41	Ciudad Ixtepec	0266	B	622	20	130	40	4	36	4	2	4	148	4	2	0	4	1	0	0	13	412	66.24%
45	41	Ciudad Ixtepec	0267	B	421	12	80	26	2	13	0	0	1	97	6	3	0	5	0	0	0	6	251	59.62%
46	41	Ciudad Ixtepec	0267	C01	421	17	100	20	7	19	2	0	1	73	5	4	1	0	0	0	0	5	254	60.33%
47	41	Ciudad Ixtepec	0268	B	748	14	154	62	4	56	4	1	2	191	2	4	2	7	0	0	0	11	514	68.72%
48	41	Ciudad Ixtepec	0269	B	676	17	109	47	7	77	4	0	2	142	2	1	1	1	0	0	0	22	432	63.91%
49	41	Ciudad Ixtepec	0269	C01	676	19	101	41	5	67	4	1	1	178	3	1	0	1	0	0	1	15	438	64.79%
50	41	Ciudad Ixtepec	0270	B	549	15	75	34	2	28	3	2	1	146	2	3	0	2	1	0	0	11	325	59.20%
51	41	Ciudad Ixtepec	0270	C01	549	13	51	42	8	35	4	1	0	165	3	3	1	2	0	0	0	13	341	62.11%
52	41	Ciudad Ixtepec	0270	C02	549	15	60	43	5	41	3	0	1	153	2	4	0	1	0	0	0	8	336	61.20%
53	41	Ciudad Ixtepec	0270	S01		26	109	53	5	38	3	3	0	168	1	6	2	2	0	0	0	5	421	
54	41	Ciudad Ixtepec	0271	B	501	12	80	37	3	22	1	6	1	134	4	1	0	2	2	0	0	6	311	62.08%
55	41	Ciudad Ixtepec	0271	C01	500	13	90	22	3	21	1	9	2	132	1	3	0	1	1	0	0	14	313	62.60%
56	41	Ciudad Ixtepec	0272	B	553	8	94	40	4	32	2	1	0	163	5	2	0	1	0	0	0	9	361	65.28%
57	41	Ciudad Ixtepec	0272	C01	552	14	87	45	5	48	0	3	2	151	6	2	1	3	0	0	0	11	378	68.48%
58	41	Ciudad Ixtepec	0273	B	556	10	121	24	5	26	7	2	0	127	0	5	1	5	0	0	1	16	350	62.95%
59	41	Ciudad Ixtepec	0273	C01	556	12	112	50	7	31	2	2	0	127	1	3	1	7	0	0	0	11	366	65.83%
60	41	Ciudad Ixtepec	0274	B	627	10	95	38	3	37	5	5	3	153	1	2	0	3	0	0	0	19	374	59.65%
61	41	Ciudad Ixtepec	0274	C01	627	12	81	48	4	45	4	2	0	162	3	6	0	2	0	0	0	17	386	61.56%
62	41	Ciudad Ixtepec	0274	C02	627	19	100	40	4	40	0	2	2	140	4	1	2	3	0	0	0	14	371	59.17%
63	76	Salina Cruz	0669	B	655	46	67	33	1	36	4	2	1	96	2	4	0	1	0	0	1	9	303	46.26%
64	76	Salina Cruz	0669	C01	654	41	72	29	0	35	9	2	2	74	1	5	0	0	0	0	0	8	278	42.51%

No	Cve	Municipio	Sección	Casilla	Lista Nominal	PAN	PRI	PRD	PVEM	PT	PUP	PNA	PSD	MORENA	PRS	PAN PRD	PRI PVEM NA	PRI PVEM	PRI NA	PVEM NA	CNR	Votos Nulos	Total Votos	Participación
65	76	Salina Cruz	0669	C02	654	52	71	44	0	40	5	3	2	76	5	0	0	0	0	0	0	12	310	47.40%
66	76	Salina Cruz	0669	C03	654	48	71	21	0	38	2	0	3	81	3	7	1	2	0	0	0	10	287	43.88%
67	76	Salina Cruz	0669	C04	654	54	76	32	2	34	7	0	2	82	2	6	0	0	0	0	0	10	307	46.94%
68	76	Salina Cruz	0669	C05	654	47	64	41	1	44	8	1	1	79	5	7	0	1	0	0	0	6	305	46.64%
69	76	Salina Cruz	0670	B	701	60	64	40	2	28	7	4	1	111	4	8	0	0	0	0	0	8	337	48.07%
70	76	Salina Cruz	0670	C01	701	71	50	45	1	25	5	4	2	116	4	6	0	0	0	0	0	13	342	48.79%
71	76	Salina Cruz	0670	C02	700	62	54	38	3	43	6	2	4	105	1	8	1	2	0	0	0	5	334	47.71%
72	76	Salina Cruz	0670	C03	700	68	64	40	2	32	8	3	2	84	2	7	0	3	0	0	0	8	323	46.14%
73	76	Salina Cruz *	0671	B	711	57	59	46	2	38	8	1	3	106	7	5	1	3	0	0	1	19	356	50.07%
74	76	Salina Cruz	0671	C01	711	66	91	30	2	31	9	0	0	103	7	5	0	2	0	0	0	6	352	49.51%
75	76	Salina Cruz	0672	B	585	42	45	45	0	19	11	2	1	69	1	5	0	2	0	0	0	8	250	42.74%
76	76	Salina Cruz	0672	C01	585	63	52	52	1	21	3	4	1	69	3	10	0	0	0	0	0	13	292	49.91%
77	76	Salina Cruz	0672	C02	584	48	53	61	4	36	6	2	1	76	5	9	0	1	0	0	0	11	313	53.60%
78	76	Salina Cruz	0673	B	677	61	73	57	3	23	15	2	1	56	2	7	0	3	0	0	0	6	309	45.64%
79	76	Salina Cruz	0673	C01	677	54	61	56	3	35	8	4	2	51	4	6	0	1	0	0	0	8	293	43.28%
80	76	Salina Cruz	0673	C02	677	53	72	41	3	44	8	4	2	71	1	8	0	0	0	0	1	11	319	47.12%
81	76	Salina Cruz	0673	C03	677	50	76	42	5	42	13	1	1	69	2	4	1	1	0	0	0	13	320	47.27%
82	76	Salina Cruz	0673	C04	677	55	65	38	1	35	15	2	3	72	2	3	0	1	0	0	0	9	301	44.46%
83	76	Salina Cruz	0673	C05	676	58	75	41	6	54	5	1	1	67	1	6	0	1	0	0	0	10	326	48.22%
84	76	Salina Cruz	0673	C06	676	49	47	53	3	32	8	2	1	60	4	13	1	1	1	0	0	12	287	42.46%
85	76	Salina Cruz	0674	B	727	94	77	45	4	32	4	1	5	89	4	6	1	2	2	0	0	11	377	51.86%
86	76	Salina Cruz	0674	C01	726	79	102	38	7	41	2	2	0	91	6	5	2	3	0	0	0	8	386	53.17%
87	76	Salina Cruz	0675	B	735	58	63	53	2	29	6	2	2	95	5	8	0	0	0	0	0	11	334	45.44%
88	76	Salina Cruz	0675	C01	735	72	92	48	2	37	1	1	4	104	6	5	0	3	0	0	0	10	385	52.38%
89	76	Salina Cruz	0676	B	593	107	79	54	5	23	2	4	2	63	4	5	3	0	0	0	0	10	361	60.88%
90	76	Salina Cruz	0676	C01	593	69	67	49	4	24	4	3	2	71	3	4	0	4	0	0	0	7	311	52.45%
91	76	Salina Cruz	0677	B	503	41	79	33	1	19	1	2	2	75	3	5	0	0	0	0	0	3	264	52.49%
92	76	Salina Cruz	0677	C01	502	41	76	44	2	21	4	0	3	60	2	4	0	0	0	0	0	4	261	51.99%
93	76	Salina Cruz	0677	C02	502	47	66	37	3	19	3	0	4	68	1	5	0	1	0	0	0	9	263	52.39%
94	76	Salina Cruz	0678	B	560	44	72	20	3	36	12	2	3	49	5	3	0	2	0	0	0	4	255	45.54%
95	76	Salina Cruz	0678	C01	560	63	52	23	1	20	6	1	2	48	1	3	0	3	0	0	0	9	232	41.43%
96	76	Salina Cruz	0678	C02	560	35	63	25	1	52	11	5	5	40	3	1	0	0	0	0	0	11	252	45.00%

No	Cve	Municipio	Sección	Casilla	Lista Nominal	PAN	PRI	PRD	PVEM	PT	PUP	PNA	PSD	MORENA	PRS	PAN PRD	PRI PVEM NA	PRI PVEM	PRI NA	PVEM NA	CNR	Votos Nulos	Total Votos	Participación
97	76	Salina Cruz	0679	B	570	45	51	31	0	47	16	2	2	51	2	6	0	0	0	0	0	7	260	45.61%
98	76	Salina Cruz	0679	C01	569	29	55	31	2	52	7	3	1	52	0	3	0	1	0	0	0	22	258	45.34%
99	76	Salina Cruz	0679	C02	569	36	42	38	3	48	11	3	4	59	5	5	0	1	0	0	0	13	268	47.10%
100	76	Salina Cruz	0679	C03	569	31	52	28	4	69	7	2	1	54	0	5	0	1	0	0	0	9	263	46.22%
101	76	Salina Cruz	0680	B	703	58	77	47	2	25	4	3	2	68	4	5	0	1	0	0	0	11	307	43.67%
102	76	Salina Cruz	0680	C01	703	36	72	48	3	32	4	2	1	80	5	1	1	1	1	0	0	12	299	42.53%
103	76	Salina Cruz	0680	S01		10	25	17	2	15	3	1	1	30	1	1	0	0	0	0	0	2	108	
104	76	Salina Cruz	0680	S02		19	33	19	1	15	2	1	0	34	1	2	0	0	0	0	0	0	127	
105	76	Salina Cruz	0681	B	609	41	69	44	3	22	2	4	3	76	5	2	0	0	0	0	0	5	276	45.32%
106	76	Salina Cruz	0681	C01	609	52	78	43	1	15	6	5	0	84	2	5	1	1	0	0	0	7	300	49.26%
107	76	Salina Cruz	0682	B	739	71	84	38	1	38	17	4	3	91	1	8	1	3	0	0	0	19	379	51.29%
108	76	Salina Cruz	0682	C01	739	54	98	48	2	32	15	7	4	70	5	10	0	1	0	0	0	10	356	48.17%
109	76	Salina Cruz	0683	B	677	73	41	39	5	31	4	5	2	59	1	4	0	0	0	0	0	8	272	40.18%
110	76	Salina Cruz	0683	C01	677	59	57	35	1	18	8	2	3	82	3	6	0	0	0	0	0	9	283	41.80%
111	76	Salina Cruz	0683	C02	676	69	74	50	4	32	5	1	2	68	5	7	1	1	0	0	0	8	327	48.37%
112	76	Salina Cruz	0684	B	564	50	71	48	4	36	2	1	0	57	4	5	0	1	2	0	0	10	291	51.60%
113	76	Salina Cruz	0684	C01	564	54	80	39	1	40	1	1	0	52	2	4	0	2	0	0	0	6	282	50.00%
114	76	Salina Cruz	0684	C02	564	46	75	41	1	31	6	4	1	71	2	3	0	0	0	0	0	7	288	51.06%
115	76	Salina Cruz	0685	B	740	70	93	51	5	33	3	6	0	92	3	1	1	0	3	0	0	9	370	50.00%
116	76	Salina Cruz	0685	C01	740	70	105	53	2	34	5	4	2	68	5	9	0	1	1	0	0	12	371	50.14%
117	76	Salina Cruz	0686	B	659	47	64	29	4	33	15	3	3	54	4	4	0	1	0	0	0	10	271	41.12%
118	76	Salina Cruz	0686	C01	659	52	59	31	0	33	10	3	4	75	6	1	0	0	0	0	0	17	291	44.16%
119	76	Salina Cruz	0686	C02	658	43	50	31	2	40	19	3	2	69	2	6	0	0	0	0	0	9	276	41.95%
120	76	Salina Cruz	0686	C03	658	47	61	29	2	20	11	7	2	69	3	7	0	1	0	0	0	9	268	40.73%
121	76	Salina Cruz	0687	B	571	46	66	27	6	25	19	6	2	45	5	3	0	2	0	0	0	8	260	45.53%
122	76	Salina Cruz	0687	C01	571	55	52	40	3	19	19	2	0	78	1	2	0	0	0	0	0	7	278	48.69%
123	76	Salina Cruz	0687	C02	570	34	36	35	2	20	12	1	1	78	0	3	0	0	0	0	0	15	237	41.58%
124	76	Salina Cruz	0688	B	744	62	90	69	1	38	3	5	2	99	1	2	1	1	0	0	0	18	392	52.69%
125	76	Salina Cruz	0688	C01	744	66	121	60	3	39	7	2	1	76	5	7	1	1	0	0	0	11	400	53.76%
126	76	Salina Cruz	0689	B	669	58	128	41	3	30	3	0	1	103	2	5	1	5	1	0	0	12	393	58.74%
127	76	Salina Cruz	0689	C01	668	54	115	41	2	34	5	3	1	95	3	5	0	1	0	0	0	10	369	55.24%
128	76	Salina Cruz	0690	B	599	65	96	68	5	33	1	6	0	48	4	6	0	1	0	0	0	12	345	57.60%

No	Cve	Municipio	Sección	Casilla	Lista Nominal	PAN	PRI	PRD	PVEM	PT	PUP	PNA	PSD	MORENA	PRS	PAN PRD	PRI PVEM NA	PRI PVEM	PRI NA	PVEM NA	CNR	Votos Nulos	Total Votos	Participación
129	76	Salina Cruz	0691	B	611	69	76	50	5	20	8	1	1	69	3	9	2	1	0	0	0	9	323	52.86%
130	76	Salina Cruz	0691	C01	611	70	86	57	0	26	7	2	3	58	1	3	0	2	0	0	0	5	320	52.37%
131	76	Salina Cruz	0692	B	594	48	76	42	2	37	1	2	2	82	3	9	1	1	0	0	0	8	314	52.86%
132	76	Salina Cruz	0692	C01	593	47	80	31	1	35	1	1	4	97	6	6	1	0	1	0	0	15	326	54.97%
133	76	Salina Cruz	0693	B	526	47	54	34	1	32	6	5	1	57	2	5	1	0	1	0	0	7	253	48.10%
134	76	Salina Cruz	0693	C01	526	68	46	31	3	33	6	2	3	52	0	5	0	2	0	0	0	8	259	49.24%
135	76	Salina Cruz	0693	C02	525	54	51	25	3	22	2	4	1	62	3	5	0	1	0	0	0	8	241	45.90%
136	76	Salina Cruz	0694	B	612	43	75	40	4	44	7	1	1	75	6	7	0	1	0	0	0	15	319	52.12%
137	76	Salina Cruz	0694	C01	611	44	72	34	4	43	1	2	1	89	4	5	1	5	0	0	0	3	308	50.41%
138	76	Salina Cruz	0695	B	577	44	63	36	1	21	1	4	1	74	4	6	0	2	0	0	0	3	260	45.06%
139	76	Salina Cruz	0695	C01	577	46	65	33	3	27	3	2	0	84	5	4	0	0	0	0	0	5	277	48.01%
140	76	Salina Cruz	0696	B	468	57	106	25	0	17	4	1	0	40	2	6	1	3	1	0	0	7	270	57.69%
141	76	Salina Cruz	0696	C01	468	52	83	29	0	26	4	0	1	45	2	9	1	1	2	0	0	3	258	55.13%
142	76	Salina Cruz	0696	S01		42	79	50	9	28	5	3	3	110	1	6	0	1	0	1	0	6	344	
143	76	Salina Cruz	0697	B	696	49	87	36	3	34	6	4	4	84	7	7	0	2	0	0	0	8	331	47.56%
144	76	Salina Cruz	0697	C01	696	51	87	50	5	25	4	0	1	97	7	4	0	2	0	0	0	10	343	49.28%
145	76	Salina Cruz	0698	B	292	26	43	12	0	15	2	0	1	29	1	0	0	1	0	0	0	11	141	48.29%
146	76	Salina Cruz	0699	B	572	58	61	29	4	24	4	1	2	51	5	6	0	0	0	0	0	9	254	44.41%
147	76	Salina Cruz	0699	C01	572	60	79	33	1	15	4	2	3	67	5	6	0	0	0	0	0	3	278	48.60%
148	76	Salina Cruz	0700	B	574	36	80	35	3	30	3	3	1	73	2	3	1	2	0	0	0	7	279	48.61%
149	76	Salina Cruz	0700	C01	573	39	96	24	2	20	8	5	2	70	3	0	1	2	0	1	0	13	286	49.91%
150	76	Salina Cruz	0701	B	569	60	68	26	3	34	6	1	1	72	1	1	0	0	0	0	0	8	281	49.38%
151	76	Salina Cruz	0701	C01	568	49	93	37	0	41	13	0	3	51	4	2	0	2	0	0	0	6	301	52.99%
152	76	Salina Cruz	0702	B	495	68	83	37	0	14	2	2	1	42	3	3	2	1	0	0	0	5	263	53.13%
153	76	Salina Cruz	0702	C01	495	44	79	34	2	26	6	2	2	61	4	3	0	1	0	0	0	6	270	54.55%
154	76	Salina Cruz	0703	B	564	46	76	34	3	20	6	3	2	67	3	8	0	1	1	0	0	12	282	50.00%
155	76	Salina Cruz	0703	C01	564	60	78	33	2	36	2	3	2	60	2	5	0	1	0	0	1	15	300	53.19%
156	76	Salina Cruz	0703	C02	563	60	65	24	1	41	7	2	1	71	1	4	0	2	0	0	0	17	296	52.58%
157	76	Salina Cruz	0704	B	568	70	128	32	7	40	4	4	1	57	1	5	0	1	0	0	0	8	358	63.03%
158	76	Salina Cruz	0705	B	262	37	77	16	4	26	3	2	1	13	2	0	0	0	0	0	1	9	191	72.90%
159	76	Salina Cruz	0706	B	646	54	83	95	1	42	14	1	1	69	0	3	0	0	0	0	0	13	376	58.20%
160	76	Salina Cruz	0707	B	431	79	100	26	2	27	4	1	0	27	2	7	0	1	0	0	0	4	280	64.97%

No	Cve	Municipio	Sección	Casilla	Lista Nominal	PAN	PRI	PRD	PVEM	PT	PUP	PNA	PSD	MORENA	PRS	PAN PRD	PRI PVEM NA	PRI PVEM	PRI NA	PVEM NA	CNR	Votos Nulos	Total Votos	Participación
161	76	Salina Cruz	0707	C01	430	54	117	26	3	25	5	1	1	24	1	4	0	1	1	0	0	15	278	64.65%
162	76	Salina Cruz	0708	B	648	101	128	57	3	25	4	1	2	47	3	4	0	1	0	0	0	13	389	60.03%
163	76	Salina Cruz	0708	C01	647	124	130	49	2	18	4	1	1	66	2	9	0	1	0	0	0	7	414	63.99%
164	76	Salina Cruz	0708	C02	647	99	128	47	3	30	4	4	0	56	0	5	1	1	1	0	0	9	388	59.97%
165	76	Salina Cruz	0708	E01	167	22	38	14	3	14	3	2	0	21	0	0	1	0	0	0	0	3	121	72.46%
166	76	Salina Cruz	0709	B	465	44	44	26	0	33	2	1	2	44	1	3	0	0	0	0	0	3	203	43.66%
167	76	Salina Cruz	0709	C01	465	40	44	30	0	29	1	2	1	60	2	2	0	1	0	0	0	9	221	47.53%
168	121	San Blas Atempa	0814	B	540	5	156	190	6	8	0	2	2	28	0	2	0	3	0	0	0	9	411	76.11%
169	121	San Blas Atempa	0814	C01	540	3	136	223	2	4	0	0	1	27	0	8	0	0	0	0	0	12	416	77.04%
170	121	San Blas Atempa	0814	C02	540	1	130	261	2	2	0	1	2	27	0	2	0	4	0	0	0	8	440	81.48%
171	121	San Blas Atempa	0815	B	736	4	158	238	5	9	2	2	3	82	2	4	0	3	0	0	0	10	522	70.92%
172	121	San Blas Atempa	0815	C01	736	5	185	273	12	3	3	0	1	56	0	4	0	4	0	0	0	6	552	75.00%
173	121	San Blas Atempa	0815	C02	736	6	163	260	10	7	2	1	2	84	0	3	0	3	0	0	0	12	553	75.14%
174	121	San Blas Atempa	0815	C03	736	4	169	259	3	11	1	2	1	88	2	3	0	3	0	0	0	7	553	75.14%
175	121	San Blas Atempa	0816	B	626	4	156	206	2	11	2	5	0	98	1	2	0	0	0	0	0	7	494	78.91%
176	121	San Blas Atempa	0816	C01	626	2	166	221	6	13	1	1	1	102	3	4	0	2	0	0	0	2	524	83.71%
177	121	San Blas Atempa	0816	C02	625	4	169	230	8	5	3	0	2	69	0	3	1	5	0	0	0	0	499	79.84%
178	121	San Blas Atempa	0817	B	522	4	93	192	4	5	1	1	1	87	0	1	0	0	0	0	0	0	389	74.52%
179	121	San Blas Atempa	0817	C01	522	6	108	176	8	3	2	0	2	70	2	4	0	1	0	0	0	0	382	73.18%
180	121	San Blas Atempa	0817	C02	521	4	112	191	4	8	2	1	5	56	1	5	0	5	0	0	0	4	398	76.39%
181	121	San Blas Atempa	0818	B	660	4	149	246	6	9	0	1	7	67	2	2	0	2	0	0	0	7	502	76.06%
182	121	San Blas Atempa	0818	C01	660	4	155	241	4	7	4	1	2	67	2	1	0	1	0	0	0	12	501	75.91%
183	121	San Blas Atempa	0818	C02	659	5	165	233	6	5	1	2	4	73	1	0	0	2	0	0	0	10	507	76.93%
184	121	San Blas Atempa	0818	E01	504	2	149	213	2	1	2	0	1	44	0	9	0	1	0	0	0	10	434	86.11%
185	121	San Blas Atempa	0818	E01C01	504	1	138	218	0	3	2	2	2	52	1	2	0	3	0	0	0	10	434	86.11%
186	121	San Blas Atempa	0819	B	629	3	235	217	4	3	0	0	3	18	2	0	0	2	0	0	0	4	491	78.06%
187	121	San Blas Atempa	0819	C01	628	0	196	225	1	2	0	3	0	25	1	0	0	0	0	0	0	1	454	72.29%
188	121	San Blas Atempa	0819	C02	628	0	227	213	2	1	1	0	0	19	0	0	0	6	0	0	0	4	473	75.32%
189	121	San Blas Atempa	0819	E01	661	3	208	243	7	6	0	1	4	70	1	2	0	1	0	0	0	11	557	84.27%
190	303	San Pedro Comitancillo	1461	B	654	7	90	158	3	34	9	0	0	198	1	2	0	1	0	0	0	9	512	78.29%
191	303	San Pedro Comitancillo	1461	C01	654	1	122	137	1	34	8	2	3	185	0	2	0	0	0	0	0	18	513	78.44%
192	303	San Pedro Comitancillo	1461	C02	653	6	104	165	1	39	11	0	2	191	2	10	0	1	0	0	0	17	549	84.07%

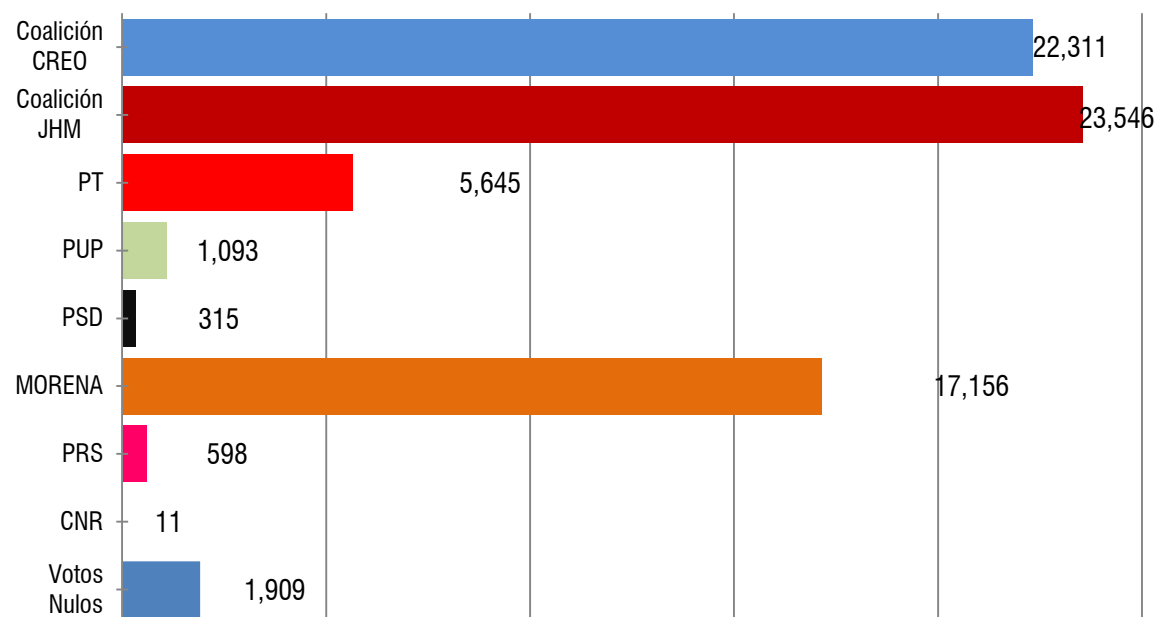
No	Cve	Municipio	Sección	Casilla	Lista Nominal	PAN	PRI	PRD	PVEM	PT	PUP	PNA	PSD	MORENA	PRS	PAN PRD	PRI PVEM NA	PRI PVEM	PRI NA	PVEM NA	CNR	Votos Nulos	Total Votos	Participación	
193	303	San Pedro Comitancillo	1462	B	706	6	189	83	0	29	3	0	1	253	0	2	1	2	0	0	1	14	584	82.72%	
194	303	San Pedro Comitancillo	1462	C01	706	5	159	103	1	29	6	2	2	251	3	1	0	1	0	0	1	5	569	80.59%	
195	306	San Pedro Huilotepec	1472	B	738	19	127	102	4	54	83	7	0	149	8	0	0	2	0	0	0	11	566	76.69%	
196	306	San Pedro Huilotepec	1472	C01	738	30	188	84	2	43	62	7	1	106	5	2	0	3	0	0	0	8	541	73.31%	
197	306	San Pedro Huilotepec	1472	C02	737	19	150	113	2	65	58	8	0	118	9	3	0	1	0	0	0	18	564	76.53%	
198	442	Santa María Xadani	1929	B	680	123	77	25	92	2	10	0	0	126	27	2	0	0	0	0	0	3	487	71.62%	
199	442	Santa María Xadani	1929	C01	680	129	113	39	101	1	5	0	0	70	27	1	0	1	0	0	0	7	494	72.65%	
200	442	Santa María Xadani	1930	B	561	113	84	39	74	1	4	0	2	72	8	2	0	2	0	0	0	1	402	71.66%	
201	442	Santa María Xadani	1930	C01	561	61	80	37	106	3	0	1	3	93	8	2	0	1	0	0	0	1	396	70.59%	
202	442	Santa María Xadani	1930	C02	561	97	81	31	107	2	2	0	3	60	8	2	0	1	0	0	0	4	398	70.94%	
203	442	Santa María Xadani	1931	B	506	72	43	39	100	2	7	2	1	50	21	0	0	0	0	0	0	1	338	66.80%	
204	442	Santa María Xadani	1931	C01	506	78	57	30	105	5	3	0	0	67	8	0	0	0	0	0	0	2	355	70.16%	
205	442	Santa María Xadani	1931	C02	506	97	62	29	90	6	2	0	1	52	16	0	0	0	0	0	0	1	356	70.36%	
206	442	Santa María Xadani	1932	B	572	0	0	0	0	0	0	0	0	0	0	0	0	0	0	0	0	0	0	0	0.00%
207	442	Santa María Xadani	1932	C01	572	89	107	32	88	2	16	0	2	71	19	0	0	0	0	0	0	1	427	74.65%	
85	207				118,328	7,397	20,974	14,132	1,487	5,645	1,093	643	315	17,156	598	782	61	343	34	4	11	1,909	72,584	61.34%	

Distribución final de votos a Partidos Políticos	PAN	PRI	PRD	PVEM	PT	PUP	PNA	PSD	MORENA	PRS	CNR	Votos Nulos	Total Votos
	7,788	21,184	14,523	1,680	5,645	1,093	682	315	17,156	598	11	1,909	72,584

Votación total emitida para los candidatos de las coaliciones y los partidos políticos	Coalición CREO	Coalición JHM	PT	PUP	PSD	MORENA	PRS	CNR	Votos Nulos	Total Votos
	22,311	23,546	5,645	1,093	315	17,156	598	11	1,909	72,584
	30.74%	32.44%	7.78%	1.51%	0.43%	23.64%	0.82%	0.02%	2.63%	

19 Distrito Electoral Local **Salina Cruz**

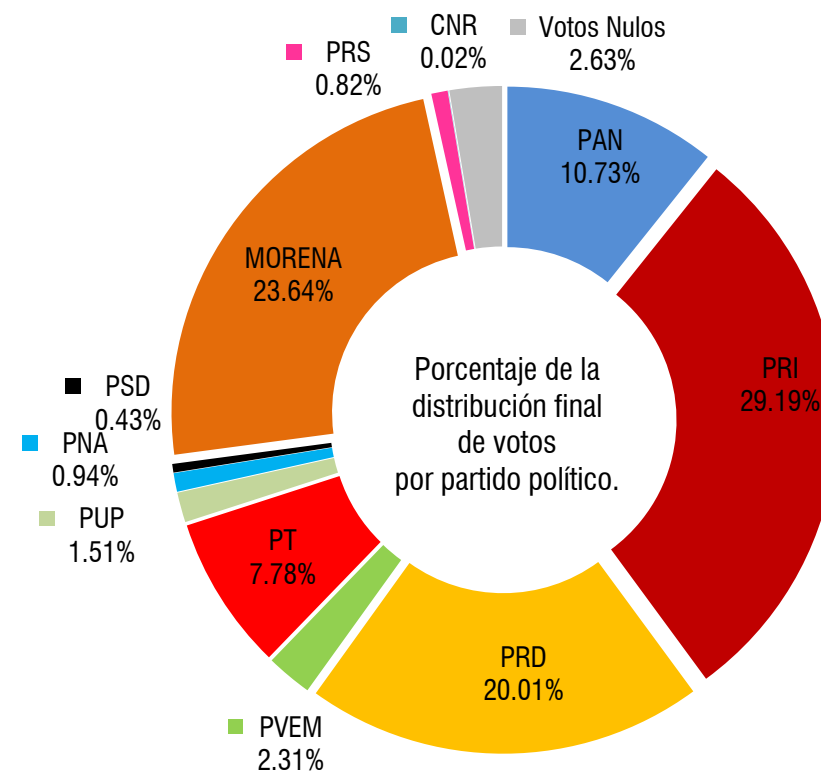
Lista Nominal: 118,328
 Votación Total Emitida: 72,584
 % de participación: 61.34%



Votación total emitida para los candidatos de las coaliciones y los partidos políticos.

CREO. Coalición Con Rumbo y Estabilidad por Oaxaca.

JHM. Coalición Juntos Hacemos Más.



Distribución final de votos a Partidos Políticos	PAN	PRI	PRD	PVEM	PT	PUP	PNA	PSD	MORENA	PRS	CNR	Votos Nulos	Total Votos
		7,788	21,184	14,523	1,680	5,645	1,093	682	315	17,156	598	11	1,909

Votación total emitida para los candidatos de las coaliciones y los partidos políticos	Coalición CREO	Coalición JHM	PT	PUP	PSD	MORENA	PRS	CNR	Votos Nulos	Total Votos
		22,311	23,546	5,645	1,093	315	17,156	598	11	1,909
Porcentaje de votación respecto a la votación total en el Distrito	30.74%	32.44%	7.78%	1.51%	0.43%	23.64%	0.82%	0.02%	2.63%	

20 Distrito Electoral Local **Heroica Ciudad de Juchitán de Zaragoza**



No	Cve	Municipio	Sección	Casilla	Lista Nominal	PAN	PRI	PRD	PVEM	PT	PUP	PNA	PSD	MORENA	PRS	PAN PRD	PRI PVEM NA	PRI PVEM	PRI NA	PVEM NA	CNR	Votos Nulos	Total Votos	Participación
1	30	El Espinal	180	B	440	7	75	32	2	38	15	1	1	166	1	1	0	2	0	0	0	8	349	79.32%
2	30	El Espinal	180	C01	440	6	53	38	1	25	22	0	2	194	0	1	0	0	0	0	0	10	352	80.00%
3	30	El Espinal	181	B	435	7	96	39	6	20	19	0	0	158	2	2	0	0	0	0	0	2	351	80.69%
4	30	El Espinal	181	C01	435	10	130	33	4	24	18	0	2	126	0	0	0	0	0	0	0	7	354	81.38%
5	30	El Espinal	182	B	468	16	88	78	6	26	24	2	0	138	4	2	0	3	0	0	0	8	395	84.40%
6	30	El Espinal	182	C01	468	7	96	60	11	18	23	0	2	161	1	1	0	6	0	0	0	10	396	84.62%
7	30	El Espinal	183	B	576	19	100	87	5	20	28	5	3	127	2	3	0	3	0	0	1	16	419	72.74%
8	30	El Espinal	183	C01	575	10	94	73	8	33	42	3	3	158	2	1	0	2	0	0	0	7	436	75.83%
9	30	El Espinal	184	B	504	12	74	58	7	20	28	2	0	167	2	2	0	0	0	0	0	10	382	75.79%
10	30	El Espinal	184	C01	504	17	81	40	13	16	19	0	4	190	0	0	0	1	0	0	0	6	387	76.79%
11	30	El Espinal	185	B	400	7	85	50	4	8	11	1	0	136	0	5	0	0	0	0	0	13	320	80.00%
12	30	El Espinal	185	C01	400	6	96	51	4	5	8	0	0	123	1	2	0	3	0	0	0	8	307	76.75%
13	30	El Espinal	186	B	476	10	95	58	7	12	27	0	0	134	0	0	0	0	0	0	0	14	357	75.00%
14	30	El Espinal	186	C01	475	10	89	64	0	18	20	0	3	156	1	1	0	2	0	0	0	10	374	78.74%
15	43	Heroica Ciudad de Juchitán de Zaragoza	283	B	539	21	138	33	10	18	1	1	2	70	1	3	0	1	0	0	0	8	307	56.96%
16	43	Heroica Ciudad de Juchitán de Zaragoza	283	C01	539	13	111	31	10	19	2	0	3	80	3	1	0	1	0	0	1	8	283	52.50%
17	43	Heroica Ciudad de Juchitán de Zaragoza	283	C02	539	22	116	42	6	23	2	1	1	78	4	4	0	0	0	0	0	13	312	57.88%
18	43	Heroica Ciudad de Juchitán de Zaragoza	284	B	676	18	82	70	4	57	1	1	3	133	3	3	0	2	0	0	0	20	397	58.73%
19	43	Heroica Ciudad de Juchitán de Zaragoza	284	C01	676	7	96	66	9	44	3	2	3	101	2	1	0	3	0	0	0	12	349	51.63%
20	43	Heroica Ciudad de Juchitán de Zaragoza	284	C02	675	4	75	89	3	58	2	3	3	103	0	4	1	2	0	0	0	6	353	52.30%
21	43	Heroica Ciudad de Juchitán de Zaragoza	284	C03	675	7	70	85	10	63	4	4	3	114	0	0	0	4	0	0	0	18	382	56.59%
22	43	Heroica Ciudad de Juchitán de Zaragoza	284	C04	675	13	87	93	4	41	1	2	1	112	1	6	0	0	0	0	0	18	379	56.15%
23	43	Heroica Ciudad de Juchitán de Zaragoza	284	C05	675	12	94	68	4	69	2	3	0	94	2	1	1	0	0	0	0	22	372	55.11%
24	43	Heroica Ciudad de Juchitán de Zaragoza	284	C06	675	7	77	84	3	46	0	2	0	107	0	0	1	0	0	0	0	30	357	52.89%
25	43	Heroica Ciudad de Juchitán de Zaragoza	285	B	584	9	182	35	12	27	1	4	0	41	0	2	1	8	0	0	0	15	337	57.71%
26	43	Heroica Ciudad de Juchitán de Zaragoza	285	C01	584	12	160	33	16	40	1	4	4	42	2	2	0	5	0	0	1	14	336	57.53%
27	43	Heroica Ciudad de Juchitán de Zaragoza	285	C02	584	9	156	34	10	25	3	3	0	38	3	1	0	7	0	0	0	14	303	51.88%
28	43	Heroica Ciudad de Juchitán de Zaragoza	285	C03	583	9	153	41	13	28	1	1	1	37	0	1	1	7	0	0	0	5	298	51.11%
29	43	Heroica Ciudad de Juchitán de Zaragoza	286	B	633	13	115	69	7	33	0	1	2	93	1	4	2	5	0	0	0	8	353	55.77%
30	43	Heroica Ciudad de Juchitán de Zaragoza	286	C01										Casilla anulada por el Tribunal Electoral del Estado de Oaxaca										
31	43	Heroica Ciudad de Juchitán de Zaragoza	287	B	689	16	124	75	12	29	5	0	1	86	1	4	0	3	0	0	0	14	370	53.70%
32	43	Heroica Ciudad de Juchitán de Zaragoza	287	C01	688	20	118	91	5	29	2	3	2	107	2	1	0	1	0	0	0	17	398	57.85%
33	43	Heroica Ciudad de Juchitán de Zaragoza	288	B	643	12	105	60	4	30	2	1	0	127	4	3	0	1	0	0	0	12	361	56.14%
34	43	Heroica Ciudad de Juchitán de Zaragoza	288	C01	642	11	121	79	17	35	2	1	3	107	3	1	0	1	0	0	0	12	393	61.21%
35	43	Heroica Ciudad de Juchitán de Zaragoza	289	B	671	17	114	74	3	30	1	2	4	127	0	1	0	4	0	0	0	14	391	58.27%
36	43	Heroica Ciudad de Juchitán de Zaragoza	289	C01	670	14	126	49	4	26	2	3	2	122	3	1	0	2	0	0	0	16	370	55.22%
37	43	Heroica Ciudad de Juchitán de Zaragoza	289	S01		8	55	12	2	6	0	0	1	29	1	1	0	4	1	0	0	8	128	



No	Cve	Municipio	Sección	Casilla	Lista Nominal	PAN	PRI	PRD	PVEM	PT	PUP	PNA	PSD	MORENA	PRS	PAN PRD	PRI PVEM NA	PRI PVEM	PRI NA	PVEM NA	CNR	Votos Nulos	Total Votos	Participación
38	43	Heroica Ciudad de Juchitán de Zaragoza	289	S02		24	114	58	4	29	6	1	2	171	1	4	3	0	0	0	0	11	428	
39	43	Heroica Ciudad de Juchitán de Zaragoza	289	S03		4	48	23	2	3	1	1	0	24	0	0	0	2	0	0	0	5	113	
40	43	Heroica Ciudad de Juchitán de Zaragoza	290	B	732	15	102	120	5	16	1	2	1	130	2	3	0	0	0	0	1	24	422	57.65%
41	43	Heroica Ciudad de Juchitán de Zaragoza	290	C01	732	11	86	138	4	20	0	1	2	135	2	8	0	2	1	0	0	11	421	57.51%
42	43	Heroica Ciudad de Juchitán de Zaragoza	290	C02	732	14	97	140	6	23	0	2	0	147	3	4	0	5	0	0	0	21	462	63.11%
43	43	Heroica Ciudad de Juchitán de Zaragoza	290	C03	731	11	83	151	9	8	3	1	2	135	3	5	0	0	0	0	0	22	433	59.23%
44	43	Heroica Ciudad de Juchitán de Zaragoza	291	B	731	8	123	109	12	17	6	1	2	140	2	1	0	4	0	0	0	20	445	60.88%
45	43	Heroica Ciudad de Juchitán de Zaragoza	291	C01		Casilla anulada por el Tribunal Electoral del Estado de Oaxaca																		
46	43	Heroica Ciudad de Juchitán de Zaragoza	291	S01		3	53	233	2	39	0	0	4	75	12	3	0	2	0	0	0	19	445	
47	43	Heroica Ciudad de Juchitán de Zaragoza	292	B	589	10	124	58	2	22	1	8	1	123	0	1	2	3	1	0	0	10	366	62.14%
48	43	Heroica Ciudad de Juchitán de Zaragoza	292	C01	588	14	126	47	5	22	2	2	0	129	2	0	1	2	0	0	0	9	361	61.39%
49	43	Heroica Ciudad de Juchitán de Zaragoza	293	B	541	14	91	75	9	23	4	1	4	74	2	0	0	1	1	0	0	6	305	56.38%
50	43	Heroica Ciudad de Juchitán de Zaragoza	293	C01	540	16	94	61	7	20	6	1	6	81	4	1	0	1	1	0	0	10	309	57.22%
51	43	Heroica Ciudad de Juchitán de Zaragoza	293	C02	540	8	106	73	2	27	2	2	2	84	2	1	2	3	0	0	0	14	328	60.74%
52	43	Heroica Ciudad de Juchitán de Zaragoza	294	B	651	17	116	54	5	33	3	8	0	87	2	4	0	6	0	0	0	18	353	54.22%
53	43	Heroica Ciudad de Juchitán de Zaragoza	294	C01	651	16	100	52	3	34	2	1	4	108	4	0	0	4	0	0	0	22	350	53.76%
54	43	Heroica Ciudad de Juchitán de Zaragoza	294	C02	651	15	124	80	1	35	4	5	2	101	3	1	0	3	0	0	0	29	403	61.90%
55	43	Heroica Ciudad de Juchitán de Zaragoza	294	C03	650	15	121	58	9	24	7	3	1	88	4	1	0	1	0	1	0	13	346	53.23%
56	43	Heroica Ciudad de Juchitán de Zaragoza	294	C04	650	10	113	66	6	34	4	2	2	101	5	2	1	3	0	0	0	18	367	56.46%
57	43	Heroica Ciudad de Juchitán de Zaragoza	295	B	408	8	52	33	2	17	3	1	1	105	0	1	0	0	0	0	0	10	233	57.11%
58	43	Heroica Ciudad de Juchitán de Zaragoza	295	C01	407	10	62	49	4	15	1	0	3	77	1	0	0	0	0	0	0	11	233	57.25%
59	43	Heroica Ciudad de Juchitán de Zaragoza	296	B	477	21	79	49	9	14	0	4	1	87	1	2	0	3	0	0	0	1	271	56.81%
60	43	Heroica Ciudad de Juchitán de Zaragoza	296	C01	477	27	64	82	11	29	1	0	1	88	2	5	0	1	0	0	0	9	320	67.09%
61	43	Heroica Ciudad de Juchitán de Zaragoza	297	B	723	44	184	69	9	13	2	1	2	126	5	3	0	3	0	0	1	9	471	65.15%
62	43	Heroica Ciudad de Juchitán de Zaragoza	298	B	550	16	163	44	13	22	2	2	1	60	0	3	1	3	0	0	0	8	338	61.45%
63	43	Heroica Ciudad de Juchitán de Zaragoza	299	B	526	3	105	50	8	19	0	0	1	106	3	2	0	3	0	0	0	9	309	58.75%
64	43	Heroica Ciudad de Juchitán de Zaragoza	299	C01	525	11	110	63	0	14	2	1	2	102	2	2	0	1	0	0	0	21	331	63.05%
65	43	Heroica Ciudad de Juchitán de Zaragoza	300	B	674	13	106	79	8	18	1	2	1	133	1	3	0	1	0	0	0	25	391	58.01%
66	43	Heroica Ciudad de Juchitán de Zaragoza	300	C01	673	14	105	93	7	11	1	2	1	128	5	4	0	1	0	0	0	16	388	57.65%
67	43	Heroica Ciudad de Juchitán de Zaragoza	300	C02	673	10	124	103	9	14	1	3	2	122	4	4	0	0	0	0	1	13	410	60.92%
68	43	Heroica Ciudad de Juchitán de Zaragoza	301	B	514	8	98	53	20	14	2	0	3	98	3	7	0	4	0	0	0	9	319	62.06%
69	43	Heroica Ciudad de Juchitán de Zaragoza	301	C01	514	7	114	58	17	9	0	0	0	96	3	3	0	1	0	0	0	12	320	62.26%
70	43	Heroica Ciudad de Juchitán de Zaragoza	302	B	566	17	116	33	8	21	3	0	1	79	4	0	0	2	0	0	1	9	294	51.94%
71	43	Heroica Ciudad de Juchitán de Zaragoza	302	C01	565	12	159	35	5	28	2	1	1	81	3	1	0	2	0	0	0	10	340	60.18%
72	43	Heroica Ciudad de Juchitán de Zaragoza	303	B	540	15	76	38	3	21	7	3	0	101	3	1	0	2	0	0	0	12	282	52.22%
73	43	Heroica Ciudad de Juchitán de Zaragoza	303	C01	539	12	84	56	2	20	3	2	2	107	2	0	0	0	0	0	0	8	298	55.29%
74	43	Heroica Ciudad de Juchitán de Zaragoza	304	B	544	12	86	35	5	18	5	3	2	131	1	0	0	0	0	0	0	17	315	57.90%



No	Cve	Municipio	Sección	Casilla	Lista Nominal	PAN	PRI	PRD	PVEM	PT	PUP	PNA	PSD	MORENA	PRS	PAN PRD	PRI PVEM NA	PRI PVEM	PRI NA	PVEM NA	CNR	Votos Nulos	Total Votos	Participación	
75	43	Heroica Ciudad de Juchitán de Zaragoza	304	C01	543	11	98	39	12	26	1	1	3	126	0	2	0	1	0	0	1	13	334	61.51%	
76	43	Heroica Ciudad de Juchitán de Zaragoza	305	B	646	12	135	40	6	25	6	4	2	117	4	3	0	3	0	0	0	12	369	57.12%	
77	43	Heroica Ciudad de Juchitán de Zaragoza	306	B	535	14	103	61	21	16	3	2	7	90	0	2	1	4	0	0	0	17	341	63.74%	
78	43	Heroica Ciudad de Juchitán de Zaragoza	306	C01	534	9	86	73	23	16	0	0	2	122	0	2	0	4	0	0	0	14	351	65.73%	
79	43	Heroica Ciudad de Juchitán de Zaragoza	307	B	432	14	66	65	2	16	3	0	0	106	1	0	0	3	0	0	0	5	281	65.05%	
80	43	Heroica Ciudad de Juchitán de Zaragoza	307	C01	431	8	51	61	6	22	3	4	1	91	0	1	0	0	0	0	0	10	258	59.86%	
81	43	Heroica Ciudad de Juchitán de Zaragoza	308	B	400	8	74	34	5	15	2	0	0	73	1	0	0	0	0	0	0	10	222	55.50%	
82	43	Heroica Ciudad de Juchitán de Zaragoza	308	C01	399	8	82	44	3	18	4	2	0	47	2	0	0	1	1	0	0	5	217	54.39%	
83	43	Heroica Ciudad de Juchitán de Zaragoza	309	B	736	19	126	78	6	30	3	0	1	143	2	1	0	0	0	0	0	17	426	57.88%	
84	43	Heroica Ciudad de Juchitán de Zaragoza	310	B	669	14	105	66	4	35	8	0	1	114	0	2	0	0	0	0	0	27	376	56.20%	
85	43	Heroica Ciudad de Juchitán de Zaragoza	310	C01	668	6	81	68	7	42	9	3	1	157	1	2	0	1	0	0	0	20	398	59.58%	
86	43	Heroica Ciudad de Juchitán de Zaragoza	311	B	632	17	101	55	4	21	1	3	2	128	4	1	0	0	0	0	0	1	338	53.48%	
87	43	Heroica Ciudad de Juchitán de Zaragoza	311	C01	632	18	99	45	5	37	4	3	3	146	3	1	0	2	0	0	0	9	375	59.34%	
88	43	Heroica Ciudad de Juchitán de Zaragoza	312	B	649	3	114	62	3	37	6	4	0	128	0	0	0	2	1	0	0	16	376	57.94%	
89	43	Heroica Ciudad de Juchitán de Zaragoza	312	C01	649	7	108	60	3	22	13	4	2	158	2	1	2	2	1	0	0	21	406	62.56%	
90	43	Heroica Ciudad de Juchitán de Zaragoza	313	B	633	19	96	68	1	35	19	3	2	111	1	1	0	1	0	0	0	15	372	58.77%	
91	43	Heroica Ciudad de Juchitán de Zaragoza	313	C01	633	9	104	130	3	43	14	5	0	128	1	1	0	0	0	0	0	17	455	71.88%	
92	43	Heroica Ciudad de Juchitán de Zaragoza	314	B	481	8	75	65	4	23	3	0	1	100	0	3	0	0	0	0	0	17	299	62.16%	
93	43	Heroica Ciudad de Juchitán de Zaragoza	314	C01	481	9	65	46	4	30	3	2	1	106	0	0	0	0	0	0	0	15	281	58.42%	
94	43	Heroica Ciudad de Juchitán de Zaragoza	315	B	522	8	73	89	1	15	1	3	2	102	5	1	0	0	0	0	0	15	315	60.34%	
95	43	Heroica Ciudad de Juchitán de Zaragoza	315	C01	521	11	57	79	2	13	0	1	1	125	1	5	0	2	0	0	0	10	307	58.93%	
96	43	Heroica Ciudad de Juchitán de Zaragoza	316	B	680	6	91	110	2	21	4	0	0	125	1	0	0	1	0	0	0	2	363	53.38%	
97	43	Heroica Ciudad de Juchitán de Zaragoza	316	C01	680	11	76	139	3	26	3	2	1	105	1	0	0	1	0	0	0	17	385	56.62%	
98	43	Heroica Ciudad de Juchitán de Zaragoza	317	B	495	0	95	45	5	26	0	1	0	95	1	1	0	0	0	0	0	14	283	57.17%	
99	43	Heroica Ciudad de Juchitán de Zaragoza	317	C01	494	12	116	42	6	36	1	0	1	84	2	2	0	0	0	0	0	0	302	61.13%	
100	43	Heroica Ciudad de Juchitán de Zaragoza	318	B										Casilla anulada por el Tribunal Electoral del Estado de Oaxaca											
101	43	Heroica Ciudad de Juchitán de Zaragoza	318	C01	609	19	92	61	15	30	7	3	0	110	2	2	0	2	0	0	0	19	362	59.44%	
102	43	Heroica Ciudad de Juchitán de Zaragoza	319	B	677	12	136	62	8	19	5	2	2	103	1	0	0	0	0	0	0	22	372	54.95%	
103	43	Heroica Ciudad de Juchitán de Zaragoza	319	C01	677	8	116	88	12	33	6	4	1	96	0	1	0	1	0	0	0	30	396	58.49%	
104	43	Heroica Ciudad de Juchitán de Zaragoza	319	C02	677	13	124	76	10	32	5	5	5	104	3	0	0	2	0	0	1	22	402	59.38%	
105	43	Heroica Ciudad de Juchitán de Zaragoza	319	C03	677	12	119	68	11	23	8	2	3	91	1	6	0	1	0	0	0	26	371	54.80%	
106	43	Heroica Ciudad de Juchitán de Zaragoza	320	B	664	9	113	124	3	24	2	0	0	92	2	5	0	2	0	0	0	12	388	58.43%	
107	43	Heroica Ciudad de Juchitán de Zaragoza	320	C01	664	13	110	106	6	42	6	1	1	86	1	2	0	1	0	0	0	17	392	59.04%	
108	43	Heroica Ciudad de Juchitán de Zaragoza	321	B	584	10	75	111	2	32	3	2	1	68	0	8	0	2	0	0	0	15	329	56.34%	
109	43	Heroica Ciudad de Juchitán de Zaragoza	321	C01	584	18	68	129	5	20	3	0	2	59	2	4	0	1	0	0	1	13	325	55.65%	
110	43	Heroica Ciudad de Juchitán de Zaragoza	321	C02	583	11	84	117	3	17	1	0	1	42	0	0	0	0	0	0	0	12	288	49.40%	
111	43	Heroica Ciudad de Juchitán de Zaragoza	322	B	582	16	54	165	2	18	2	1	1	68	0	7	0	0	0	0	0	19	353	60.65%	



No	Cve	Municipio	Sección	Casilla	Lista Nominal	PAN	PRI	PRD	PVEM	PT	PUP	PNA	PSD	MORENA	PRS	PAN PRD	PRI PVEM NA	PRI PVEM	PRI NA	PVEM NA	CNR	Votos Nulos	Total Votos	Participación	
112	43	Heroica Ciudad de Juchitán de Zaragoza	322	C01	582	11	72	152	2	23	4	0	2	53	1	6	0	0	0	0	0	7	333	57.22%	
113	43	Heroica Ciudad de Juchitán de Zaragoza	322	C02	582	11	62	140	1	28	6	6	2	72	2	7	0	1	0	0	0	11	349	59.97%	
114	43	Heroica Ciudad de Juchitán de Zaragoza	322	C03	582	14	72	127	4	21	1	2	0	74	0	4	0	0	1	0	0	18	338	58.08%	
115	43	Heroica Ciudad de Juchitán de Zaragoza	323	B	477	7	138	36	2	19	1	3	1	57	2	1	3	1	0	0	0	8	279	58.49%	
116	43	Heroica Ciudad de Juchitán de Zaragoza	323	C01	476	7	124	35	2	6	0	0	0	50	1	3	0	5	1	0	0	9	243	51.05%	
117	43	Heroica Ciudad de Juchitán de Zaragoza	324	B	743	15	229	49	5	49	2	2	1	75	3	0	0	5	0	0	0	8	443	59.62%	
118	43	Heroica Ciudad de Juchitán de Zaragoza	325	B	591	15	213	54	1	5	1	1	0	38	1	1	0	1	0	0	0	11	342	57.87%	
119	43	Heroica Ciudad de Juchitán de Zaragoza	325	C01	591	10	216	59	2	2	0	0	0	46	0	0	0	3	0	0	0	10	348	58.88%	
120	43	Heroica Ciudad de Juchitán de Zaragoza	325	C02	591	11	197	71	4	1	0	2	0	44	1	0	0	4	0	0	0	11	346	58.54%	
121	43	Heroica Ciudad de Juchitán de Zaragoza	326	B	680	14	209	97	3	6	0	2	0	23	2	2	0	0	0	0	0	13	371	54.56%	
122	43	Heroica Ciudad de Juchitán de Zaragoza	326	C01	680	13	194	115	2	12	1	1	0	22	0	1	0	2	0	0	0	20	383	56.32%	
123	43	Heroica Ciudad de Juchitán de Zaragoza	326	C02	680	10	215	96	6	8	0	0	1	35	2	1	0	2	0	0	1	5	382	56.18%	
124	43	Heroica Ciudad de Juchitán de Zaragoza	327	B	406	4	55	81	1	5	5	0	0	88	0	2	0	1	0	0	0	0	242	59.61%	
125	43	Heroica Ciudad de Juchitán de Zaragoza	327	C01	406	7	39	101	2	6	2	0	0	75	0	3	0	0	0	0	0	3	238	58.62%	
126	43	Heroica Ciudad de Juchitán de Zaragoza	328	B	439	6	98	91	2	14	2	0	0	54	0	3	0	0	0	0	0	4	274	62.41%	
127	43	Heroica Ciudad de Juchitán de Zaragoza	328	C01	439	11	88	81	0	10	2	0	0	53	1	2	0	0	0	0	0	6	254	57.86%	
128	43	Heroica Ciudad de Juchitán de Zaragoza	329	B	738	12	158	84	1	15	7	1	1	98	0	1	1	2	0	0	0	11	392	53.12%	
129	43	Heroica Ciudad de Juchitán de Zaragoza	332	B	572	12	82	120	24	14	11	3	2	20	1	0	0	0	0	0	0	8	297	51.92%	
130	127	San Dionisio del Mar	838	B	509	1	199	80	3	2	1	1	11	14	0	3	0	1	0	0	0	3	319	62.67%	
131	127	San Dionisio del Mar	838	C01	508	0	200	85	0	1	0	0	20	28	0	0	0	0	0	0	0	4	338	66.54%	
132	127	San Dionisio del Mar	838	C02	508	5	145	98	8	5	0	0	17	32	0	1	0	1	0	0	0	5	317	62.40%	
133	127	San Dionisio del Mar	839	B	512	1	203	97	3	5	0	0	8	23	0	0	1	3	0	0	0	5	349	68.16%	
134	127	San Dionisio del Mar	839	C01	512	2	157	119	11	2	2	0	6	31	1	0	0	1	0	0	0	4	336	65.63%	
135	127	San Dionisio del Mar	840	B	632	35	225	69	24	17	0	0	0	12	0	1	0	1	0	0	0	6	390	61.71%	
136	127	San Dionisio del Mar	840	C01	631	34	210	55	49	10	0	1	0	7	1	4	0	3	0	0	0	7	381	60.38%	
137	138	San Francisco del Mar	877	B	646	2	205	24	4	5	161	1	0	73	1	0	0	0	0	0	0	5	481	74.46%	
138	138	San Francisco del Mar	877	C01	646	2	213	39	4	9	147	1	2	79	0	0	0	0	0	0	0	6	502	77.71%	
139	138	San Francisco del Mar	877	C02																					
Casilla anulada por el Tribunal Electoral del Estado de Oaxaca																									
140	138	San Francisco del Mar	878	B	511	2	209	11	2	1	127	1	0	46	0	1	0	0	0	0	0	1	401	78.47%	
141	138	San Francisco del Mar	878	C01	510	1	195	19	2	2	111	0	0	59	0	0	0	0	0	0	0	5	394	77.25%	
142	138	San Francisco del Mar	878	C02																					
Casilla anulada por el Tribunal Electoral del Estado de Oaxaca																									
143	138	San Francisco del Mar	879	B	619	0	541	3	0	2	3	0	0	3	0	0	0	0	0	0	0	1	553	89.34%	
144	138	San Francisco del Mar	879	E01	103	2	9	0	0	0	74	0	0	7	0	0	0	0	0	0	0	0	92	89.32%	
145	138	San Francisco del Mar	880	B	260	0	133	8	1	1	70	0	1	13	1	0	0	0	0	0	0	2	230	88.46%	
146	138	San Francisco del Mar	881	B	397	6	84	25	0	6	135	0	0	88	0	0	0	0	0	0	0	2	346	87.15%	
147	138	San Francisco del Mar	881	C01	397	7	84	17	0	2	143	1	1	86	0	0	0	0	0	0	0	0	341	85.89%	
148	140	San Francisco Ixhuatán	883	B	699	65	173	36	41	6	2	2	1	163	2	6	0	0	0	0	0	14	511	73.10%	

No	Cve	Municipio	Sección	Casilla	Lista Nominal	PAN	PRI	PRD	PVEM	PT	PUP	PNA	PSD	MORENA	PRS	PAN PRD	PRI PVEM NA	PRI PVEM	PRI NA	PVEM NA	CNR	Votos Nulos	Total Votos	Participación
149	140	San Francisco Ixhuatán	883	E01	368	24	130	48	41	10	1	0	0	13	0	3	0	1	0	0	0	3	274	74.46%
150	140	San Francisco Ixhuatán	884	B	666	57	143	49	18	15	0	1	0	187	0	4	0	1	0	0	0	8	483	72.52%
151	140	San Francisco Ixhuatán	884	C01	665	66	139	37	20	23	1	1	3	185	1	3	0	0	0	1	0	10	490	73.68%
152	140	San Francisco Ixhuatán	885	B	657	61	103	56	23	7	0	2	0	184	0	10	0	1	1	0	0	6	454	69.10%
153	140	San Francisco Ixhuatán	885	C01	656	66	99	42	25	8	2	1	1	191	1	5	0	1	0	0	0	7	449	68.45%
154	140	San Francisco Ixhuatán	886	B	399	43	82	23	27	0	0	1	0	96	0	7	0	0	0	0	0	12	291	72.93%
155	140	San Francisco Ixhuatán	886	C01	399	40	86	20	21	6	0	0	0	111	0	5	0	0	0	0	0	9	298	74.69%
156	140	San Francisco Ixhuatán	887	B	611	80	93	47	19	2	0	3	4	173	1	11	0	1	0	0	0	11	445	72.83%
157	140	San Francisco Ixhuatán	887	E01	672	95	219	34	20	3	0	0	2	78	2	8	0	0	0	0	0	17	478	71.13%
158	140	San Francisco Ixhuatán	888	B	201	46	68	20	5	1	0	0	0	17	0	5	0	1	0	0	0	5	168	83.58%
159	140	San Francisco Ixhuatán	889	B	417	13	93	156	6	34	1	0	0	26	1	0	0	2	0	0	0	5	337	80.82%
160	140	San Francisco Ixhuatán	889	C01	416	9	107	154	3	26	0	0	0	34	0	2	0	1	0	0	0	6	342	82.21%
161	140	San Francisco Ixhuatán	890	B	103	37	7	3	5	0	0	1	0	6	0	0	0	0	0	0	0	2	61	59.22%
162	247	San Mateo del Mar	1297	B	631	21	122	53	4	18	2	1	1	53	2	6	0	1	0	0	0	16	300	47.54%
163	247	San Mateo del Mar	1297	C01	631	12	136	60	4	10	1	3	1	49	0	3	0	2	0	0	0	25	306	48.49%
164	247	San Mateo del Mar	1297	C02	630	16	137	91	10	10	1	3	0	38	1	4	0	0	0	0	0	20	331	52.54%
165	247	San Mateo del Mar	1298	B	565	18	141	67	4	4	2	4	0	34	0	6	0	0	0	0	0	21	301	53.27%
166	247	San Mateo del Mar	1298	C01	565	24	145	43	8	5	4	2	0	20	1	6	0	2	0	0	0	16	276	48.85%
167	247	San Mateo del Mar	1298	C02	564	18	151	68	9	7	2	3	2	31	1	3	0	1	0	0	1	16	313	55.50%
168	247	San Mateo del Mar	1299	B	520	19	117	76	4	12	3	3	1	33	1	4	0	4	0	0	0	20	297	57.12%
169	247	San Mateo del Mar	1299	C01	519	10	122	73	5	9	2	2	0	41	0	1	0	2	0	0	0	27	294	56.65%
170	247	San Mateo del Mar	1299	C02	519	8	143	49	5	8	2	4	0	44	2	7	2	4	0	0	0	28	306	58.96%
171	247	San Mateo del Mar	1300	B	745	37	175	93	6	19	8	9	0	37	1	4	0	4	0	0	0	26	419	56.24%
172	247	San Mateo del Mar	1300	C01	745	41	142	82	7	9	3	1	0	0	0	3	2	0	0	0	0	21	311	41.74%
173	247	San Mateo del Mar	1300	E01	476	18	155	147	4	17	5	2	1	13	1	7	0	3	0	0	0	12	385	80.88%
174	247	San Mateo del Mar	1301	B	667	23	176	70	0	32	6	6	8	105	2	0	0	0	0	0	0	26	454	68.07%
175	247	San Mateo del Mar	1301	C01	667	28	184	53	3	34	1	3	4	94	3	2	0	5	0	0	0	15	429	64.32%
176	247	San Mateo del Mar	1301	C02	666	41	137	70	7	19	4	3	5	120	4	0	0	0	0	0	0	17	427	64.11%
177	557	Unión Hidalgo	2394	B	611	15	73	80	6	143	2	2	1	87	3	5	0	4	0	0	0	11	432	70.70%
178	557	Unión Hidalgo	2394	C01	611	20	70	68	9	139	1	0	3	89	8	12	0	3	0	0	0	15	437	71.52%
179	557	Unión Hidalgo	2395	B	425	8	49	48	2	62	1	2	0	104	4	3	0	6	0	0	0	9	298	70.12%
180	557	Unión Hidalgo	2395	C01	424	7	72	41	3	77	2	1	0	114	5	3	0	0	0	0	0	12	337	79.48%
181	557	Unión Hidalgo	2396	B	709	11	116	71	4	108	1	6	0	181	4	5	0	5	0	0	0	12	524	73.91%
182	557	Unión Hidalgo	2397	B	434	13	63	43	2	78	0	0	1	130	2	3	1	2	0	0	0	8	346	79.72%
183	557	Unión Hidalgo	2397	C01	433	10	70	51	8	77	0	2	101	3	2	0	2	0	0	0	0	10	336	77.60%
184	557	Unión Hidalgo	2398	B	404	6	62	52	2	75	1	5	1	100	4	4	0	2	0	0	0	5	319	78.96%
185	557	Unión Hidalgo	2398	C01	403	7	75	47	2	65	0	3	1	96	4	3	0	4	0	0	0	15	322	79.90%



No	Cve	Municipio	Sección	Casilla	Lista Nominal	PAN	PRI	PRD	PVEM	PT	PUP	PNA	PSD	MORENA	PRS	PAN PRD	PRI PVEM NA	PRI PVEM	PRI NA	PVEM NA	CNR	Votos Nulos	Total Votos	Participación			
186	557	Unión Hidalgo	2399	B	662	15	68	72	6	41	2	4	3	257	9	2	0	4	0	0	0	23	506	76.44%			
187	557	Unión Hidalgo	2400	B	731	20	75	82	5	121	0	6	1	199	5	6	2	4	0	0	0	9	535	73.19%			
188	557	Unión Hidalgo	2401	B	637	16	72	76	5	137	0	0	0	134	5	3	1	3	0	0	0	13	465	73.00%			
189	557	Unión Hidalgo	2401	C01	637	9	80	65	7	156	1	4	1	125	7	3	0	1	0	0	0	18	477	74.88%			
190	557	Unión Hidalgo	2402	B	721	12	83	92	3	182	3	1	3	126	2	4	0	4	0	0	0	12	527	73.09%			
191	557	Unión Hidalgo	2402	C01	720	22	89	98	4	182	3	2	1	135	1	5	0	3	0	0	0	10	555	77.08%			
192	557	Unión Hidalgo	2403	B	536	10	67	74	7	88	0	1	1	140	5	0	0	3	0	0	0	7	403	75.19%			
193	557	Unión Hidalgo	2403	C01	536	13	73	76	2	105	0	1	0	112	7	6	0	5	0	0	0	12	412	76.87%			
194	557	Unión Hidalgo	2404	B	433	5	80	23	10	102	0	1	0	86	9	0	0	2	0	0	0	12	330	76.21%			
195	557	Unión Hidalgo	2404	C01	432	8	61	32	2	97	0	2	6	85	13	0	0	2	0	0	0	5	313	72.45%			
						87	195	105,362	2,854	21,355	12,788	1,313	5,441	1,662	322	404	17,621	340	453	38	318	11	2	12	2,300	67,234	63.81%

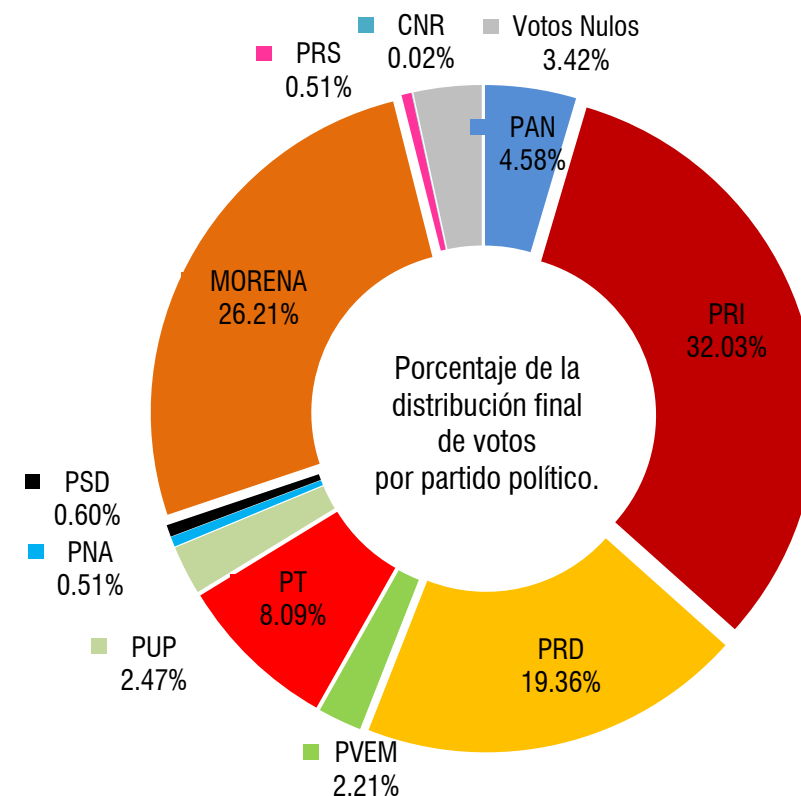
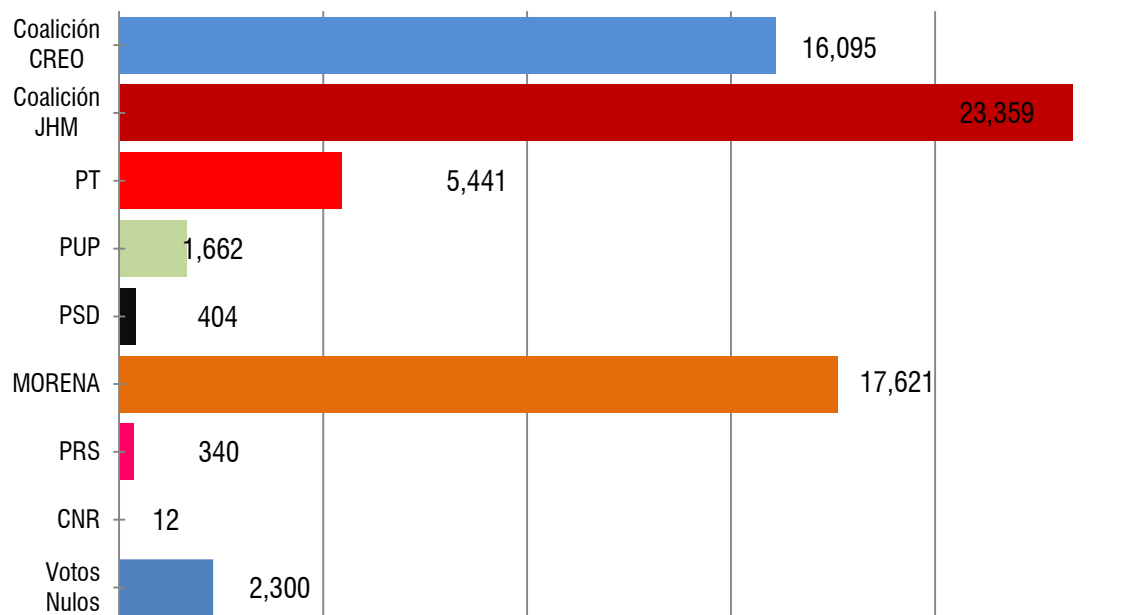
Distribución final de votos a Partidos Políticos	PAN	PRI	PRD	PVEM	PT	PUP	PNA	PSD	MORENA	PRS	CNR	Votos Nulos	Total Votos
	3,080	21,533	13,015	1,486	5,441	1,662	340	404	17,621	340	12	2,300	67,234

Votación total emitida para los candidatos de las coaliciones y los partidos políticos	Coalición CREO	Coalición JHM	PT	PUP	PSD	MORENA	PRS	CNR	Votos Nulos	Total Votos
	16,095	23,356	5,441	1,662	404	17,621	340	12	2,300	67,231
	23.94%	34.74%	8.09%	2.47%	0.60%	26.21%	0.51%	0.02%	3.42%	

Error aritmético en la resolución en el apartado de la coalición Juntos Hacemos Más.

20 Distrito Electoral Local Heroica Ciudad de Juchitán de Zaragoza

Lista Nominal: 105,362
 Votación Total Emitida: 67,234
 % de participación: 63.81%



Votación total emitida para los candidatos de las coaliciones y los partidos políticos.

CREO. Coalición Con Rumbo y Estabilidad por Oaxaca.

JHM. Coalición Juntos Hacemos Más.

Distribución final de votos a Partidos Políticos	PAN	PRI	PRD	PVEM	PT	PUP	PNA	PSD	MORENA	PRS	CNR	Votos Nulos	Total Votos
	3,080	21,533	13,015	1,486	5,441	1,662	340	404	17,621	340	12	2,300	67,234

Votación total emitida para los candidatos de las coaliciones y los partidos políticos	Coalición CREO	Coalición JHM	PT	PUP	PSD	MORENA	PRS	CNR	Votos Nulos	Total Votos
	16,095	23,359	5,441	1,662	404	17,621	340	12	2,300	67,234
Porcentaje de votación respecto a la votación total en el Distrito	23.94%	34.74%	8.09%	2.47%	0.60%	26.21%	0.51%	0.02%	3.42%	

21 Distrito Electoral Local Heroica Ciudad de Ejutla de Crespo

No	Cve	Municipio	Sección	Casilla	Lista Nominal	PAN	PRI	PRD	PVEM	PT	PUP	PNA	PSD	MORENA	PRS	PAN PRD	PRI PVEM NA	PRI PVEM	PRI NA	PVEM NA	CNR	Votos Nulos	Total Votos	Participación
1	18	Coatecas Altas	113	B	605	24	96	24	9	61	5	5	3	49	5	0	0	0	0	0	0	24	305	50.41%
2	18	Coatecas Altas	113	C01	604	23	114	24	7	52	8	2	9	39	4	0	0	1	0	0	0	18	301	49.83%
3	18	Coatecas Altas	114	B	724	30	51	80	3	85	3	2	7	54	2	4	0	0	0	0	0	20	341	47.10%
4	18	Coatecas Altas	114	C01	724	28	59	83	3	65	2	5	7	61	4	2	0	2	0	0	0	28	349	48.20%
5	18	Coatecas Altas	115	B	667	23	228	10	2	44	5	3	40	41	0	0	0	5	0	0	0	19	420	62.97%
6	18	Coatecas Altas	116	B	716	22	125	11	11	164	4	1	5	6	2	0	0	2	0	0	0	21	374	52.23%
7	20	La Compañía	121	B	406	25	92	21	4	29	20	2	4	9	1	2	0	0	0	0	0	10	219	53.94%
8	20	La Compañía	121	C01	405	27	70	23	6	32	27	1	0	11	0	0	0	2	0	0	0	19	218	53.83%
9	20	La Compañía	122	B	405	23	88	19	4	8	55	2	3	27	3	0	0	1	0	0	0	8	241	59.51%
10	20	La Compañía	123	B	425	4	46	2	14	9	157	1	1	0	1	0	0	0	0	0	0	7	242	56.94%
11	20	La Compañía	123	C01	425	9	57	6	9	10	131	1	1	7	0	0	0	0	0	0	0	4	235	55.29%
12	20	La Compañía	124	B	610	24	211	10	3	44	63	2	4	1	0	0	0	3	0	0	0	17	382	62.62%
13	28	Heroica Ciudad de Ejutla de Crespo	157	B	654	150	154	11	4	41	4	4	12	57	7	3	0	3	0	0	0	16	466	71.25%
14	28	Heroica Ciudad de Ejutla de Crespo	157	C01	653	112	147	8	7	38	6	4	16	71	3	1	1	0	0	0	0	27	441	67.53%
15	28	Heroica Ciudad de Ejutla De Crespo *	157	C02	653	124	145	11	3	37	2	1	15	79	4	4	0	4	0	0	0	25	454	69.53%
16	28	Heroica Ciudad de Ejutla de Crespo	157	C03	653	129	153	8	6	27	8	2	11	77	2	5	2	1	0	0	0	18	449	68.76%
17	28	Heroica Ciudad de Ejutla de Crespo	158	B	670	138	74	13	6	34	9	5	10	96	5	5	0	3	0	0	1	31	430	64.18%
18	28	Heroica Ciudad de Ejutla de Crespo *	158	C01	670	127	87	8	1	37	6	3	14	147	2	6	0	1	0	0	0	24	463	69.10%
19	28	Heroica Ciudad de Ejutla de Crespo	158	C02	669	154	85	8	6	36	11	2	18	93	0	3	0	0	0	0	0	21	437	65.32%
20	28	Heroica Ciudad de Ejutla de Crespo	159	B	539	140	89	6	4	36	3	3	6	2	1	0	0	0	0	0	0	11	301	55.84%
21	28	Heroica Ciudad de Ejutla de Crespo	159	C01	539	111	95	10	6	25	4	11	4	7	81	2	1	0	1	0	0	21	379	70.32%
22	28	Heroica Ciudad de Ejutla de Crespo	160	B	579	110	121	10	4	20	22	3	5	55	8	3	0	3	0	0	0	26	390	67.36%
23	28	Heroica Ciudad de Ejutla de Crespo	160	C01	578	97	162	7	1	10	5	2	5	43	3	7	1	4	2	0	0	18	367	63.49%
24	28	Heroica Ciudad de Ejutla de Crespo	160	C02	578	93	162	7	4	26	7	3	6	58	2	5	0	2	0	0	0	11	386	66.78%
25	28	Heroica Ciudad de Ejutla de Crespo	160	S01		53	79	10	5	30	7	0	3	73	0	2	4	1	0	1	0	11	279	
26	28	Heroica Ciudad de Ejutla de Crespo	161	B	592	131	99	14	3	26	21	4	11	50	2	6	0	0	0	0	0	19	386	65.20%
27	28	Heroica Ciudad de Ejutla de Crespo	161	C01	592	156	84	4	6	26	21	8	13	58	1	12	0	0	0	0	0	12	401	67.74%
28	28	Heroica Ciudad de Ejutla de Crespo	162	B	252	48	25	9	2	26	0	1	4	25	1	1	0	0	0	0	1	8	151	59.92%
29	28	Heroica Ciudad de Ejutla de Crespo	163	B	215	45	50	3	4	10	1	1	1	7	2	4	0	2	0	0	0	6	136	63.26%
30	28	Heroica Ciudad de Ejutla de Crespo	164	B	469	141	120	12	4	12	2	0	4	25	3	9	0	0	0	0	0	15	347	73.99%
31	28	Heroica Ciudad de Ejutla de Crespo	166	B	572	92	126	14	0	78	10	1	9	17	1	7	0	0	0	0	0	22	377	65.91%
32	28	Heroica Ciudad de Ejutla de Crespo	166	C01	572	98	85	11	1	92	2	5	5	14	1	14	0	1	0	0	0	36	365	63.81%
33	28	Heroica Ciudad de Ejutla de Crespo	167	B	640	66	221	28	4	38	4	1	5	61	4	4	0	3	1	0	0	15	455	71.09%

No	Cve	Municipio	Sección	Casilla	Lista Nominal	PAN	PRI	PRD	PVEM	PT	PUP	PNA	PSD	MORENA	PRS	PAN PRD	PRI PVEM NA	PRI PVEM	PRI NA	PVEM NA	CNR	Votos Nulos	Total Votos	Participación
34	28	Heroica Ciudad de Ejutla de Crespo	168	B	597	137	140	9	4	24	6	0	3	20	2	10	0	0	0	0	0	12	367	61.47%
35	28	Heroica Ciudad de Ejutla de Crespo	169	B	629	154	165	24	5	10	0	5	2	10	40	0	2	8	4	0	0	17	446	70.91%
36	28	Heroica Ciudad de Ejutla de Crespo	170	B	718	233	117	9	6	16	9	2	16	0	9	0	1	0	0	0	0	17	435	60.58%
37	28	Heroica Ciudad de Ejutla de Crespo	171	B	230	83	26	2	2	30	2	0	2	6	1	0	0	0	0	0	0	7	161	70.00%
38	28	Heroica Ciudad de Ejutla de Crespo	172	B	306	96	8	5	3	18	1	3	3	65	2	1	0	0	0	0	0	20	225	73.53%
39	28	Heroica Ciudad de Ejutla de Crespo	173	B	662	136	142	9	5	20	4	6	12	37	0	5	0	1	0	1	0	28	406	61.33%
40	28	Heroica Ciudad de Ejutla de Crespo	173	C01	661	149	122	26	6	19	3	7	11	42	2	1	0	3	0	0	0	23	414	62.63%
41	28	Heroica Ciudad de Ejutla de Crespo	174	B	382	117	107	3	3	6	1	0	0	14	0	4	0	1	0	0	0	4	260	68.06%
42	28	Heroica Ciudad de Ejutla de Crespo	175	B	638	182	94	16	9	26	12	5	0	11	0	8	0	7	0	1	0	15	386	60.50%
43	48	Magdalena Ocotlán	374	B	412	6	93	126	2	22	0	2	15	59	1	3	0	1	0	0	0	11	341	82.77%
44	48	Magdalena Ocotlán	374	C01	412	5	94	32	0	82	0	21	58	1	0	0	0	0	0	0	0	5	298	72.33%
45	68	La Pe	632	B	531	19	123	30	5	73	27	1	2	14	0	2	0	0	0	0	0	17	313	58.95%
46	68	La Pe	632	C01	531	7	166	35	7	46	56	0	2	0	1	2	0	1	0	0	0	19	342	64.41%
47	68	La Pe	632	C02	530	15	118	27	2	33	58	3	5	16	0	3	0	1	0	0	0	19	300	56.60%
48	77	San Agustín Amatengo	710	B	612	105	144	30	3	23	4	1	35	60	4	2	0	0	0	0	0	29	440	71.90%
49	77	San Agustín Amatengo	711	B	689	110	213	48	1	43	1	2	15	67	3	0	0	4	0	0	0	21	528	76.63%
50	134	San Francisco Cahuacúa	871	B	435	33	35	32	12	41	11	3	4	75	2	2	0	0	0	0	0	6	256	58.85%
51	134	San Francisco Cahuacúa	871	C01	434	35	69	39	6	29	0	9	2	4	69	0	1	1	1	0	0	11	276	63.59%
52	134	San Francisco Cahuacúa	872	B	440	7	38	4	3	5	81	7	1	76	2	1	0	0	0	0	0	7	232	52.73%
53	134	San Francisco Cahuacúa	873	B	381	11	22	87	2	3	3	2	1	72	2	4	0	0	0	0	0	6	215	56.43%
54	134	San Francisco Cahuacúa	873	C01	381	11	18	102	3	6	0	0	0	40	0	8	0	0	0	0	0	7	195	51.18%
55	146	San Francisco Sola	899	B	561	23	99	19	6	53	1	5	3	25	4	3	4	0	0	0	0	16	261	46.52%
56	146	San Francisco Sola	899	C01	560	19	76	26	7	40	1	2	5	43	1	6	0	0	0	0	0	0	226	40.36%
57	150	San Gabriel Mixtepec	908	B	441	6	90	7	1	7	0	1	0	151	0	0	0	4	0	0	0	10	277	62.81%
58	150	San Gabriel Mixtepec	908	C01	441	6	77	11	5	17	0	2	2	3	161	0	2	0	1	0	0	5	292	66.21%
59	150	San Gabriel Mixtepec	909	B	583	16	111	33	6	12	1	1	2	152	3	4	0	3	0	0	0	10	354	60.72%
60	150	San Gabriel Mixtepec	909	C01	582	13	133	18	6	19	1	1	2	130	1	1	1	4	0	0	0	11	341	58.59%
61	150	San Gabriel Mixtepec	910	B	735	9	191	14	7	29	3	3	2	171	2	4	0	7	0	0	0	9	451	61.36%
62	150	San Gabriel Mixtepec	910	E01	440	10	141	13	3	20	30	2	8	39	1	2	0	3	0	0	0	6	278	63.18%
63	152	San Ildefonso Sola	913	B	515	26	83	103	9	27	2	3	3	8	3	4	1	0	0	0	0	24	296	57.48%
64	155	San Jacinto Tlacotepec	920	B	534	43	43	89	1	8	1	4	2	41	0	3	0	0	0	0	1	16	252	47.19%
65	155	San Jacinto Tlacotepec	920	C01	534	27	45	87	8	5	3	2	1	40	0	3	0	1	0	0	0	15	237	44.38%
66	155	San Jacinto Tlacotepec	920	C02	533	49	47	67	5	8	1	6	5	7	0	2	0	1	0	0	0	22	220	41.28%

No	Cve	Municipio	Sección	Casilla	Lista Nominal	PAN	PRI	PRD	PVEM	PT	PUP	PNA	PSD	MORENA	PRS	PAN PRD	PRI PVEM NA	PRI PVEM	PRI NA	PVEM NA	CNR	Votos Nulos	Total Votos	Participación
67	156	San Jerónimo Coatlán	921	B	658	56	106	15	11	14	21	2	6	50	3	3	0	2	0	0	0	9	298	45.29%
68	156	San Jerónimo Coatlán	921	E01	300	73	131	16	0	3	1	2	0	11	0	0	0	4	0	0	0	2	243	81.00%
69	156	San Jerónimo Coatlán	921	E02	344	35	110	12	2	5	3	1	2	31	0	3	0	2	0	0	0	7	213	61.92%
70	156	San Jerónimo Coatlán	922	B	642	79	41	112	7	15	15	4	2	86	1	3	0	0	0	0	0	10	375	58.41%
71	156	San Jerónimo Coatlán	923	B	393	10	67	10	6	0	73	1	0	55	0	0	0	0	0	0	0	13	235	59.80%
72	156	San Jerónimo Coatlán	923	C01	392	11	66	7	8	1	47	0	3	48	1	1	0	1	1	0	0	3	198	50.51%
73	156	San Jerónimo Coatlán	923	E01	351	4	101	6	4	5	11	1	4	57	1	0	0	1	0	0	2	3	200	56.98%
74	169	San José del Progreso	958	B	670	27	86	35	6	21	0	4	1	79	3	5	0	5	0	0	0	6	278	41.49%
75	169	San José del Progreso	958	C01	670	27	93	36	5	27	0	4	6	61	1	1	0	2	0	0	0	11	274	40.90%
76	169	San José del Progreso	959	B	669	28	157	45	7	16	3	3	3	48	3	3	0	3	0	0	0	15	334	49.93%
77	169	San José del Progreso	959	C01	669	21	153	49	4	11	3	2	8	66	3	4	1	2	0	0	0	9	336	50.22%
78	169	San José del Progreso	960	B	458	43	51	45	0	11	0	5	2	2	104	5	6	4	0	0	0	14	292	63.76%
79	169	San José del Progreso	960	C01	457	28	99	46	4	15	1	2	4	74	1	1	1	3	0	0	0	10	289	63.24%
80	169	San José del Progreso	961	B	530	86	114	69	12	11	5	7	6	39	4	6	0	3	0	0	7	10	379	71.51%
81	169	San José del Progreso	961	C01	529	78	129	61	7	11	5	5	1	23	0	4	0	3	0	0	0	24	351	66.35%
82	229	San Lorenzo Texmelucan	1249	B	568	20	74	29	3	16	2	6	9	104	5	2	0	1	0	0	0	13	284	50.00%
83	229	San Lorenzo Texmelucan	1249	C01	568	34	112	47	6	18	1	3	3	71	2	3	0	1	0	0	0	7	308	54.23%
84	229	San Lorenzo Texmelucan	1249	C02	567	19	106	36	7	11	0	5	6	75	3	1	0	1	0	0	0	18	288	50.79%
85	229	San Lorenzo Texmelucan	1249	C03	567	17	86	29	6	14	1	5	1	69	2	1	0	1	0	0	6	17	255	44.97%
86	229	San Lorenzo Texmelucan	1250	B	601	24	42	50	6	10	3	12	9	97	5	2	0	0	0	0	0	15	275	45.76%
87	229	San Lorenzo Texmelucan	1250	C01	601	20	49	50	11	10	0	2	7	8	87	0	5	3	1	0	0	18	271	45.09%
88	229	San Lorenzo Texmelucan	1250	C02	601	18	56	52	4	13	5	5	5	87	5	3	0	0	0	0	0	12	265	44.09%
89	238	San Martín de los Cansecos	1282	B	626	0	0	0	0	26	1	0	7	57	2	127	163	0	0	0	0	13	396	63.26%
90	267	San Miguel Ejutla	1353	B	729	53	211	12	4	68	8	2	4	38	1	6	0	4	1	0	0	14	426	58.44%
91	287	San Nicolás	1417	B	451	128	44	15	4	6	0	0	0	16	0	1	0	4	0	0	0	6	224	49.67%
92	287	San Nicolás	1417	C01	451	104	47	12	0	6	3	0	3	14	4	2	0	0	0	0	0	10	205	45.45%
93	312	San Pedro Juchatengo	1493	B	603	22	200	30	4	1	41	0	0	52	3	2	0	6	0	0	0	13	374	62.02%
94	312	San Pedro Juchatengo	1493	C01	603	11	179	30	2	8	55	2	1	51	0	2	1	3	0	0	0	13	358	59.37%
95	341	San Sebastián Coatlán	1607	B	514	25	219	1	9	18	0	2	1	15	1	0	0	8	0	0	0	10	309	60.12%
96	341	San Sebastián Coatlán	1607	C01	513	17	211	2	11	18	6	1	1	13	2	0	0	131	1	0	0	8	422	82.26%
97	341	San Sebastián Coatlán	1608	B	433	8	187	3	4	13	2	0	1	6	1	0	0	4	0	0	0	7	236	54.50%
98	341	San Sebastián Coatlán	1608	C01	432	13	188	1	8	6	3	2	1	7	2	1	1	6	0	0	0	1	240	55.56%
99	348	San Simón Almolongas	1634	B	677	53	59	12	5	15	0	3	6	4	53	0	4	1	1	0	0	14	230	33.97%

No	Cve	Municipio	Sección	Casilla	Lista Nominal	PAN	PRI	PRD	PVEM	PT	PUP	PNA	PSD	MORENA	PRS	PAN PRD	PRI PVEM NA	PRI PVEM	PRI NA	PVEM NA	CNR	Votos Nulos	Total Votos	Participación
100	348	San Simón Almolongas	1634	C01	676	51	68	3	8	5	6	4	2	42	3	9	0	0	0	0	0	14	215	31.80%
101	348	San Simón Almolongas	1635	B	461	5	55	6	2	13	15	2	4	68	3	1	1	3	0	0	0	9	187	40.56%
102	348	San Simón Almolongas	1635	C01	460	22	41	7	5	8	12	1	5	74	1	2	0	1	0	0	0	11	190	41.30%
103	350	San Vicente Coatlán	1637	B	505	17	94	12	6	20	9	4	2	10	2	0	0	0	0	0	6	9	191	37.82%
104	350	San Vicente Coatlán	1637	C01	504	7	86	9	1	28	7	0	1	5	1	0	0	1	0	0	0	26	172	34.13%
105	350	San Vicente Coatlán	1637	C02	504	16	84	13	2	34	5	4	1	5	1	1	3	0	0	0	0	16	185	36.71%
106	350	San Vicente Coatlán	1638	B	620	22	121	29	6	21	10	0	0	0	0	0	0	2	0	0	0	20	231	37.26%
107	350	San Vicente Coatlán	1638	C01	620	14	136	24	7	13	6	3	3	6	1	1	0	3	0	0	0	16	233	37.58%
108	387	Santa Cruz Zenzontepec	1730	B	633	3	81	83	8	12	1	6	1	78	7	2	0	2	0	0	0	29	313	49.45%
109	387	Santa Cruz Zenzontepec	1730	C01	633	2	56	79	4	13	0	0	4	80	7	0	0	0	0	0	0	34	279	44.08%
110	387	Santa Cruz Zenzontepec	1731	B	570	10	43	88	10	14	2	3	6	44	5	1	0	0	0	0	0	29	255	44.74%
111	387	Santa Cruz Zenzontepec	1731	C01	570	16	49	108	4	12	0	3	4	52	0	3	0	0	0	0	0	36	287	50.35%
112	387	Santa Cruz Zenzontepec	1732	B	409	14	79	22	3	2	0	2	0	20	2	0	0	0	0	0	0	6	150	36.67%
113	387	Santa Cruz Zenzontepec	1732	C01	409	22	46	52	1	1	0	1	0	18	2	0	0	0	0	0	0	58	201	49.14%
114	387	Santa Cruz Zenzontepec	1732	E01	536	7	122	60	9	1	2	3	0	17	0	4	0	1	0	0	0	16	242	45.15%
115	387	Santa Cruz Zenzontepec	1733	B	557	5	26	130	5	6	3	2	3	58	0	0	0	0	0	0	0	22	260	46.68%
116	387	Santa Cruz Zenzontepec	1733	C01	557	4	17	125	2	12	0	1	2	19	2	5	0	2	0	0	0	17	208	37.34%
117	387	Santa Cruz Zenzontepec	1733	C02	557	10	21	101	7	5	2	2	0	47	2	5	0	1	0	0	0	15	218	39.14%
118	387	Santa Cruz Zenzontepec	1734	B	569	8	65	42	12	7	3	5	7	96	10	1	0	3	0	0	0	23	282	49.56%
119	387	Santa Cruz Zenzontepec	1734	C01	569	5	69	43	15	7	4	5	11	120	3	0	0	2	0	0	0	22	306	53.78%
120	387	Santa Cruz Zenzontepec	1734	C02	569	10	59	43	14	8	5	1	4	90	7	4	0	1	0	2	0	31	279	49.03%
121	387	Santa Cruz Zenzontepec	1735	B	613	11	56	48	2	7	2	2	3	84	4	0	0	0	0	0	0	10	229	37.36%
122	387	Santa Cruz Zenzontepec	1736	B	584	6	86	71	9	34	3	1	1	15	1	2	0	0	0	0	0	28	257	44.01%
123	387	Santa Cruz Zenzontepec	1736	C01	584	9	74	78	5	23	3	1	2	26	4	2	0	2	0	0	0	15	244	41.78%
124	387	Santa Cruz Zenzontepec	1736	E01	187	5	12	12	4	8	2	2	0	39	3	2	0	0	0	0	0	8	97	51.87%
125	387	Santa Cruz Zenzontepec	1737	B	600	19	22	74	15	11	0	10	10	122	1	0	0	2	0	0	0	15	301	50.17%
126	387	Santa Cruz Zenzontepec	1737	E01	507	17	92	18	27	12	11	2	9	54	6	1	0	1	0	0	0	22	272	53.65%
127	387	Santa Cruz Zenzontepec	1737	E01C01	506	22	123	21	24	11	15	7	4	33	3	1	0	1	0	0	0	26	291	57.51%
128	449	Santa María Zaniza	1950	B	568	12	119	42	5	4	20	1	2	126	5	1	0	1	0	0	0	22	360	63.38%
129	449	Santa María Zaniza	1950	C01	567	10	115	38	5	3	8	1	5	113	5	1	1	3	0	0	0	15	323	56.97%
130	451	Santiago Amoltepec	1955	B	568	0	68	0	8	12	90	4	4	86	2	15	0	0	0	0	0	18	307	54.05%
131	451	Santiago Amoltepec	1955	C01	568	7	63	13	10	8	0	50	3	6	132	0	5	1	0	0	0	9	307	54.05%
132	451	Santiago Amoltepec	1955	E01	685	2	46	20	7	5	0	73	4	3	70	0	6	0	0	0	0	24	260	37.96%

No	Cve	Municipio	Sección	Casilla	Lista Nominal	PAN	PRI	PRD	PVEM	PT	PUP	PNA	PSD	MORENA	PRS	PAN PRD	PRI PVEM NA	PRI PVEM	PRI NA	PVEM NA	CNR	Votos Nulos	Total Votos	Participación
133	451	Santiago Amoltepec	1956	B	564	2	116	2	2	5	0	28	2	2	60	0	5	0	0	0	0	6	230	40.78%
134	451	Santiago Amoltepec	1956	C01	564	2	83	6	8	5	0	45	3	0	39	0	3	0	2	0	0	18	214	37.94%
135	451	Santiago Amoltepec	1957	B	597	4	132	43	11	16	0	44	2	4	30	0	2	2	1	0	0	20	311	52.09%
136	451	Santiago Amoltepec	1957	E01	650	5	78	32	3	9	128	2	5	56	2	0	1	0	0	0	0	17	338	52.00%
137	451	Santiago Amoltepec	1958	B	510	11	47	10	8	5	29	10	5	103	7	0	1	0	0	0	0	35	271	53.14%
138	451	Santiago Amoltepec	1958	E01	641	3	39	18	2	2	0	111	1	3	70	0	2	0	0	0	0	18	269	41.97%
139	451	Santiago Amoltepec	1959	B	744	1	65	42	5	6	0	108	1	6	45	0	2	1	1	0	0	12	295	39.65%
140	451	Santiago Amoltepec	1959	E01	409	2	11	0	1	0	54	2	0	38	0	0	1	0	0	0	0	14	123	30.07%
141	478	Santiago Minas	2071	B	530	16	42	21	5	205	0	2	3	4	13	0	0	0	1	1	0	17	330	62.26%
142	478	Santiago Minas	2071	C01	529	20	29	19	6	216	0	0	1	2	14	0	0	3	0	0	0	12	322	60.87%
143	492	Santiago Textitlán	2133	B	656	24	141	67	2	13	1	3	1	8	1	5	2	3	0	0	0	24	295	44.97%
144	492	Santiago Textitlán	2133	C01	656	24	133	79	4	14	2	1	1	97	4	11	0	4	0	0	0	16	390	59.45%
145	492	Santiago Textitlán	2133	C02	656	35	119	76	1	18	1	3	1	83	0	7	0	1	0	0	0	18	363	55.34%
146	492	Santiago Textitlán	2134	B	446	13	27	163	1	7	1	1	1	90	1	3	0	0	0	0	0	6	314	70.40%
147	516	Santo Domingo Teojomulco	2229	B	591	23	25	36	4	8	0	2	4	115	2	1	0	0	0	0	0	15	235	39.76%
148	516	Santo Domingo Teojomulco	2229	C01	591	30	25	44	2	14	0	0	2	9	107	0	3	6	0	0	0	10	252	42.64%
149	516	Santo Domingo Teojomulco	2229	C02	591	36	38	41	4	15	2	3	7	107	3	6	0	1	0	0	0	19	282	47.72%
150	516	Santo Domingo Teojomulco	2230	B	615	46	96	71	3	27	0	4	6	2	37	0	1	6	1	0	0	14	314	51.06%
151	516	Santo Domingo Teojomulco	2230	C01	615	43	72	89	2	27	0	3	1	2	29	0	4	8	3	0	0	14	297	48.29%
152	536	Villa Sola de Vega	2291	B	538	47	92	22	5	72	4	39	2	25	0	8	0	0	0	0	0	14	330	61.34%
153	536	Villa Sola de Vega	2292	B	546	32	60	12	3	93	3	44	2	37	1	6	0	1	0	0	0	28	322	58.97%
154	536	Villa Sola de Vega	2292	C01	546	27	47	5	6	111	1	45	1	47	0	3	1	0	2	0	0	32	328	60.07%
155	536	Villa Sola de Vega	2292	C02	545	29	52	19	8	103	2	39	5	40	0	5	0	3	1	0	0	24	330	60.55%
156	536	Villa Sola de Vega	2292	S01		21	42	29	0	41	0	3	4	2	57	0	1	4	0	1	1	3	209	
157	536	Villa Sola de Vega	2293	B	548	14	55	59	4	104	0	5	39	0	90	0	69	2	0	0	0	30	471	85.95%
158	536	Villa Sola de Vega	2293	C01	547	26	44	50	6	106	0	11	24	1	103	0	3	2	1	0	0	26	403	73.67%
159	536	Villa Sola de Vega	2294	B	709	125	42	21	7	57	94	6	35	53	1	5	0	0	0	0	0	17	463	65.30%
160	536	Villa Sola de Vega	2295	B	574	25	85	9	6	110	0	6	52	2	30	0	1	0	0	0	0	25	351	61.15%
161	536	Villa Sola de Vega	2296	B	526	30	47	27	6	122	0	2	14	2	27	0	1	1	2	0	0	30	311	59.13%
162	536	Villa Sola de Vega	2297	B	378	22	88	6	2	44	0	2	17	2	20	0	0	1	0	0	0	15	219	57.94%
163	536	Villa Sola de Vega	2297	C01	378	11	105	7	5	39	0	4	33	1	20	0	1	1	1	0	0	7	235	62.17%
164	536	Villa Sola de Vega	2298	B	550	34	84	11	4	33	2	66	3	19	1	0	0	0	0	0	0	23	280	50.91%
165	536	Villa Sola de Vega	2298	C01	550	26	84	16	5	40	0	1	56	2	37	0	2	3	1	1	0	23	297	54.00%

No	Cve	Municipio	Sección	Casilla	Lista Nominal	PAN	PRI	PRD	PVEM	PT	PUP	PNA	PSD	MORENA	PRS	PAN PRD	PRI PVEM NA	PRI PVEM	PRI NA	PVEM NA	CNR	Votos Nulos	Total Votos	Participación		
166	536	Villa Sola de Vega	2299	B	454	35	93	6	4	111	3	23	2	16	0	0	0	0	0	0	0	19	312	68.72%		
167	536	Villa Sola de Vega	2299	E01	303	18	47	10	2	36	0	1	27	1	4	0	0	0	0	0	0	10	156	51.49%		
168	536	Villa Sola de Vega	2300	B	522	83	82	28	6	51	0	4	20	3	17	0	1	0	0	1	0	17	313	59.96%		
169	536	Villa Sola de Vega	2300	C01	522	81	63	62	5	66	5	20	3	27	0	4	0	0	0	0	0	13	349	66.86%		
170	538	Taniche	2304	B	643	19	141	8	4	65	0	37	1	10	24	0	8	1	4	0	0	23	345	53.65%		
171	564	Yogana	2421	B	553	36	119	14	8	21	0	3	2	4	17	0	1	1	4	0	0	13	243	43.94%		
172	564	Yogana	2421	C01	552	40	126	5	10	19	0	2	3	4	10	0	2	2	0	0	0	25	248	44.93%		
173	567	San Mateo Yucutindó	2430	B	379	32	54	19	3	12	0	2	1	78	7	1	0	0	0	0	0	9	218	57.52%		
174	567	San Mateo Yucutindó	2431	B	518	8	90	69	10	9	2	4	2	35	1	0	0	0	0	0	0	10	240	46.33%		
175	567	San Mateo Yucutindó	2431	C01	517	7	93	47	5	2	4	5	4	49	3	2	0	2	0	0	0	11	234	45.26%		
176	567	San Mateo Yucutindó	2431	C02	517	5	104	54	4	8	0	3	4	1	40	0	2	3	0	3	0	8	239	46.23%		
91						176	94,557	6,853	14,572	4,472	876	5,011	1,495	1,246	1,057	6,508	2,113	482	341	385	44	11	25	2,651	48,142	50.91%

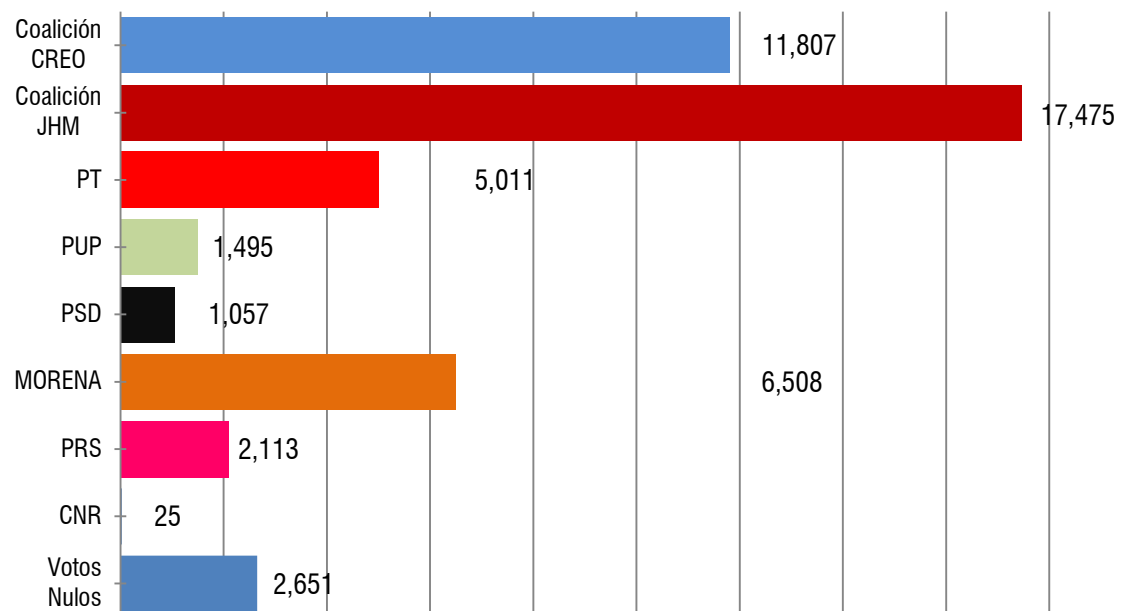
Distribución final de votos a Partidos Políticos	PAN	PRI	PRD	PVEM	PT	PUP	PNA	PSD	MORENA	PRS	CNR	Votos Nulos	Total Votos
	7,094	14,901	4,713	1,186	5,011	1,495	1,388	1,057	6,508	2,113	25	2,651	48,142

Votación total emitida para los candidatos de las coaliciones y los partidos políticos	Coalición CREO	Coalición JHM	PT	PUP	PSD	MORENA	PRS	CNR	Votos Nulos	Total Votos
	11,807	17,475	5,011	1,495	1,057	6,508	2,113	25	2,651	48,142
	24.53%	36.30%	10.41%	3.11%	2.20%	13.52%	4.39%	0.05%	5.51%	

Errores aritméticos, los resultados presentados corresponden a los asentados por el Consejo Distrital en el Acta de cómputo distrital.

21 Distrito Electoral Local Heroica Ciudad de Ejutla de Crespo

Lista Nominal: 94,557
 Votación Total Emitida: 48,142
 % de participación: 50.91%

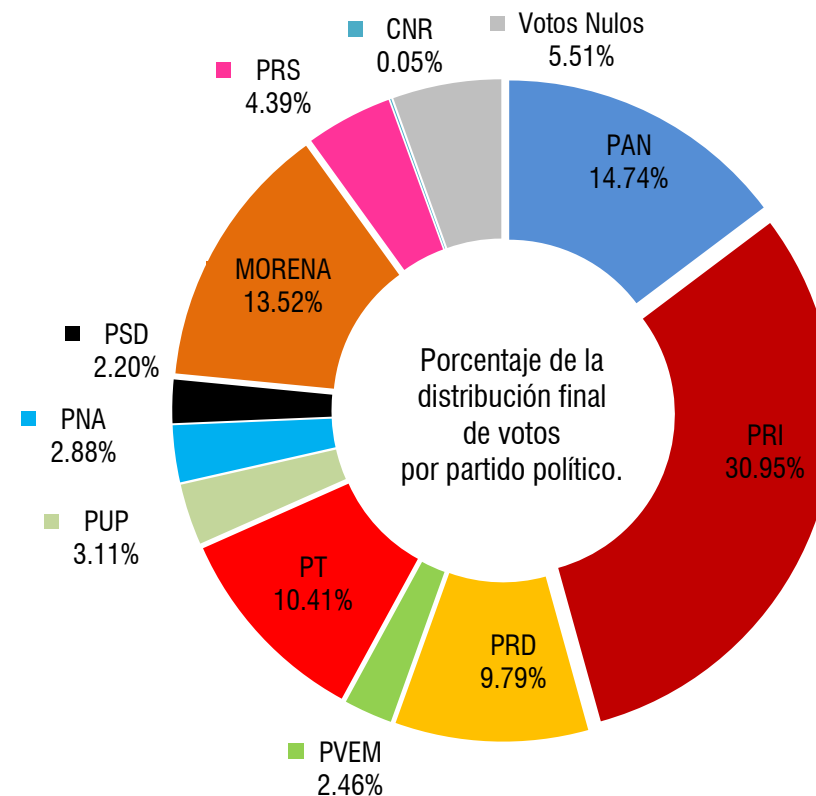


Votación total emitida para los candidatos de las coaliciones y los partidos políticos.

CREO. Coalición Con Rumbo y Estabilidad por Oaxaca.

JHM. Coalición Juntos Hacemos Más.

Instituto Estatal Electoral y de Participación Ciudadana de Oaxaca Proceso Electoral Ordinario 2015-2016 Resultados de la elección de Gobernador del Estado



Distribución final de votos a Partidos Políticos	PAN	PRI	PRD	PVEM	PT	PUP	PNA	PSD	MORENA	PRS	CNR	Votos Nulos	Total Votos
	7,094	14,901	4,713	1,186	5,011	1,495	1,388	1,057	6,508	2,113	25	2,651	48,142

Votación total emitida para los candidatos de las coaliciones y los partidos políticos	Coalición CREO	Coalición JHM	PT	PUP	PSD	MORENA	PRS	CNR	Votos Nulos	Total Votos
	11,807	17,475	5,011	1,495	1,057	6,508	2,113	25	2,651	48,142
Porcentaje de votación respecto a la votación total en el Distrito	24.53%	36.30%	10.41%	3.11%	2.20%	13.52%	4.39%	0.05%	5.51%	

22 Distrito Electoral Local **Santiago Pinotepa Nacional**



No	Cve	Municipio	Sección	Casilla	Lista Nominal	PAN	PRI	PRD	PVEM	PT	PUP	PNA	PSD	MORENA	PRS	PAN PRD	PRI PVEM NA	PRI PVEM	PRI NA	PVEM NA	CNR	Votos Nulos	Total Votos	Participación
1	56	Mártires de Tacubaya	0396	B	731																		0	0.00%
2	56	Mártires de Tacubaya	0396	E01	336	27	52	32	1	46	31	5	3	84	0	0	0	1	0	0	0	8	290	86.31%
3	69	Pinotepa de Don Luis	0633	B	567	1	172	146	6	11	1	1	0	78	0	1	2	2	0	0	0	9	430	75.84%
4	69	Pinotepa de Don Luis	0633	B	567	0	165	157	1	6	1	2	0	98	0	0	0	1	0	0	0	7	438	77.25%
5	69	Pinotepa de Don Luis	0634	C01	496	5	119	133	0	9	0	0	1	115	0	1	0	1	0	0	0	7	391	78.83%
6	69	Pinotepa de Don Luis	0634	C02	496	2	108	148	2	10	0	0	0	116	1	2	0	3	0	0	1	10	403	81.25%
7	69	Pinotepa de Don Luis	0635	B	646	2	213	191	1	6	0	0	2	44	3	4	0	1	0	0	0	7	474	73.37%
8	69	Pinotepa de Don Luis	0636	C01	415	0	108	137	0	2	0	0	1	67	2	0	0	0	0	0	0	8	325	78.31%
9	69	Pinotepa de Don Luis	0636	C02	414	0	109	145	5	1	0	1	0	41	1	1	0	3	0	0	0	1	308	74.40%
10	69	Pinotepa de Don Luis	0637	B	456	0	145	120	0	2	0	0	0	71	0	1	0	2	0	0	0	10	351	76.97%
11	69	Pinotepa de Don Luis	0637	C01	455	0	168	127	0	3	0	0	0	53	0	0	0	0	0	0	0	4	355	78.02%
12	79	San Agustín Chayuco	0714	B	445	6	66	90	5	2	1	2	2	65	0	2	0	0	0	0	0	8	249	55.96%
13	79	San Agustín Chayuco	0714	C01	444	3	63	87	10	5	3	0	4	63	4	2	0	1	0	0	0	8	253	56.98%
14	79	San Agustín Chayuco	0714	B	235	2	109	38	5	1	0	2	1	7	1	2	0	2	0	0	0	5	175	74.47%
15	79	San Agustín Chayuco	0715	B	610	6	116	192	4	6	0	0	2	68	1	1	0	3	0	0	0	17	416	68.20%
16	79	San Agustín Chayuco	0715	B	609	1	91	189	6	6	1	3	5	69	3	3	0	5	0	0	0	4	386	63.38%
17	79	San Agustín Chayuco	0716	B	620	5	97	159	3	3	3	1	0	52	0	4	0	1	0	0	0	11	339	54.68%
18	87	San Andrés Huaxpaltepec	0744	B	739	7	132	52	6	34	102	6	3	155	3	2	0	1	0	0	0	17	520	70.37%
19	87	San Andrés Huaxpaltepec	0744	B	739	9	147	42	5	38	105	4	2	150	1	2	0	1	0	0	1	19	526	71.18%
20	87	San Andrés Huaxpaltepec	0745	B	717	9	107	79	3	41	85	2	0	153	1	3	2	2	0	0	0	12	499	69.60%
21	87	San Andrés Huaxpaltepec	0745	C01	716	5	98	88	4	45	70	2	0	136	5	9	0	0	0	0	0	7	469	65.50%
22	87	San Andrés Huaxpaltepec	0746	C02	709	29	110	39	9	30	95	5	2	168	0	0	0	3	0	0	0	14	504	71.09%
23	87	San Andrés Huaxpaltepec	0746	B	708	17	105	49	2	43	86	5	3	183	2	1	0	1	0	0	0	11	508	71.75%
24	108	San Antonio Tepetlapa	0790	C01	543	7	22	46	2	11	3	2	3	64	1	1	0	1	0	0	0	20	183	33.70%
25	108	San Antonio Tepetlapa	0790	C02	542	4	40	39	2	17	0	1	2	63	2	0	1	0	0	0	0	9	180	33.21%
26	108	San Antonio Tepetlapa	0790	B	542	3	40	23	2	17	0	2	3	49	0	0	0	1	0	0	0	11	151	27.86%
27	108	San Antonio Tepetlapa	0791	C01	543	2	8	23	0	6	1	0	0	72	1	1	0	0	0	0	0	8	122	22.47%
28	108	San Antonio Tepetlapa	0791	B	543	0	7	14	0	5	1	1	4	95	0	1	0	0	0	0	0	5	133	24.49%
29	166	San José Estancia Grande	0951	C01	741	4	204	13	13	141	2	2	17	157	2	0	0	3	0	0	0	20	578	78.00%
30	178	San Juan Bautista Lo de Soto	1003	B	399	40	85	37	3	65	2	3	0	37	0	13	0	0	0	0	1	28	314	78.70%
31	178	San Juan Bautista Lo de Soto	1003	B	399	54	67	31	8	52	6	3	2	48	2	9	0	2	0	0	0	15	299	74.94%
32	178	San Juan Bautista Lo de Soto	1004	B	432	51	97	36	4	45	4	3	6	39	0	10	0	1	0	0	0	25	321	74.31%
33	178	San Juan Bautista Lo de Soto	1004	B	431	58	101	38	5	46	5	4	1	25	1	4	0	1	1	0	0	22	312	72.39%
34	178	San Juan Bautista Lo de Soto	1004	B	335	12	136	16	0	23	11	1	3	55	0	0	0	0	0	0	0	6	263	78.51%
35	184	San Juan Cacahuatpec	1099	B	690	4	124	76	7	6	41	2	8	189	0	0	0	1	0	0	0	17	475	68.84%



No	Cve	Municipio	Sección	Casilla	Lista Nominal	PAN	PRI	PRD	PVEM	PT	PUP	PNA	PSD	MORENA	PRS	PAN PRD	PRI PVEM NA	PRI PVEM	PRI NA	PVEM NA	CNR	Votos Nulos	Total Votos	Participación
36	184	San Juan Cacahuatepec	1099	B	690	2	127	88	4	7	26	2	11	168	1	1	0	1	0	0	0	10	448	64.93%
37	184	San Juan Cacahuatepec	1100	C01	585	3	106	67	3	3	10	1	10	190	0	1	0	4	0	0	0	9	407	69.57%
38	184	San Juan Cacahuatepec	1100	C02	585	0	124	71	3	4	23	3	5	148	1	0	0	0	0	0	0	11	393	67.18%
39	184	San Juan Cacahuatepec	1100	B	584	4	95	61	7	8	17	4	9	194	0	0	0	5	0	0	0	14	418	71.58%
40	184	San Juan Cacahuatepec	1101	C01	418	0	137	77	1	4	7	3	21	42	1	0	0	2	0	0	0	13	308	73.68%
41	184	San Juan Cacahuatepec	1101	C02	417	4	158	50	4	4	8	4	9	40	1	0	0	1	0	0	1	18	302	72.42%
42	184	San Juan Cacahuatepec	1102	B	531	4	102	52	5	2	30	8	22	87	1	0	0	1	0	0	1	34	349	65.73%
43	184	San Juan Cacahuatepec	1102	C01	531	2	123	45	8	8	43	6	25	56	0	1	0	0	0	0	0	47	364	68.55%
44	184	San Juan Cacahuatepec	1103	B	548	7	122	63	5	9	42	4	7	105	1	0	0	0	2	0	0	20	387	70.62%
45	184	San Juan Cacahuatepec	1104	C01	439	3	111	50	7	10	36	2	11	42	1	0	0	3	0	0	0	22	298	67.88%
46	184	San Juan Cacahuatepec	1105	B	373	5	50	58	8	11	15	7	13	63	2	1	1	1	1	0	0	21	257	68.90%
47	190	San Juan Colorado	1112	B	572	1	175	167	3	3	14	2	2	67	0	1	0	1	0	0	0	9	445	77.80%
48	190	San Juan Colorado	1112	B	571	1	165	175	0	1	12	0	0	78	0	2	0	3	0	0	0	8	445	77.93%
49	190	San Juan Colorado	1112	B	571	5	187	187	5	1	24	0	1	34	0	0	0	1	0	0	0	10	455	79.68%
50	190	San Juan Colorado	1113	C01	637	6	231	163	3	6	28	0	0	63	0	2	0	3	0	0	0	11	516	81.00%
51	190	San Juan Colorado	1113	C02	637	2	239	139	4	3	45	2	2	65	3	0	0	0	0	0	0	5	509	79.91%
52	190	San Juan Colorado	1114	B	580	6	234	122	3	0	15	1	1	70	0	2	0	1	0	0	0	13	468	80.69%
53	190	San Juan Colorado	1114	C01	579	1	265	137	7	0	18	1	2	42	2	2	0	1	0	0	0	7	485	83.77%
54	190	San Juan Colorado	1115	B	380	2	140	80	4	6	24	1	0	16	0	0	0	0	0	0	0	10	283	74.47%
55	190	San Juan Colorado	1115	C01	379	2	124	97	0	4	14	1	0	31	0	1	0	2	0	0	0	9	285	75.20%
56	190	San Juan Colorado	1115	E01	555	1	96	191	1	1	37	0	1	10	0	1	0	0	0	0	0	8	347	62.52%
57	190	San Juan Colorado	1115	E02	267	0	43	37	0	1	35	3	0	28	1	1	0	0	0	0	0	7	156	58.43%
58	190	San Juan Colorado	1116	C01	348	1	113	68	1	11	14	1	0	11	0	0	0	2	0	0	0	11	233	66.95%
59	190	San Juan Colorado	1116	C02	213	0	81	60	0	0	12	2	1	36	1	0	0	0	0	0	0	5	198	92.96%
60	225	San Lorenzo	1238	B	682	209	69	2	2	3	77	63	1	77	0	4	0	0	0	0	0	20	527	77.27%
61	225	San Lorenzo	1238	B	681	158	71	7	6	4	77	72	4	92	2	4	0	0	0	0	0	11	508	74.60%
62	225	San Lorenzo	1239	B	622	180	68	15	6	5	5	118	4	74	0	9	0	0	1	0	0	16	501	80.55%
63	225	San Lorenzo	1239	B	622	165	68	15	8	1	10	133	6	80	1	6	0	1	1	0	0	13	508	81.67%
64	225	San Lorenzo	1240	C01	611	53	15	29	2	3	2	139	4	230	6	1	0	0	1	0	0	12	497	81.34%
65	225	San Lorenzo	1240	C02	611	56	42	31	2	1	3	167	6	189	2	0	0	0	0	0	0	11	510	83.47%
66	283	San Miguel Tlacamama	1409	B	527	8	123	57	4	31	91	2	1	116	1	1	0	2	0	0	0	14	451	85.58%
67	283	San Miguel Tlacamama	1409	C01	527	3	87	52	5	23	129	1	0	101	1	0	0	5	0	0	0	21	428	81.21%
68	283	San Miguel Tlacamama	1409	C02	527	5	134	65	2	35	109	1	4	69	0	1	0	5	1	0	0	10	441	83.68%
69	283	San Miguel Tlacamama	1410	B	473	10	118	62	6	4	49	8	4	94	0	1	0	4	0	0	0	22	382	80.76%
70	283	San Miguel Tlacamama	1410	C01	473	10	81	63	5	6	50	3	17	91	4	3	0	0	0	0	0	23	356	75.26%



No	Cve	Municipio	Sección	Casilla	Lista Nominal	PAN	PRI	PRD	PVEM	PT	PUP	PNA	PSD	MORENA	PRS	PAN PRD	PRI PVEM NA	PRI PVEM	PRI NA	PVEM NA	CNR	Votos Nulos	Total Votos	Participación
71	300	San Pedro Atoyac	1454	B	449	3	149	161	4	2	0	0	4	21	0	1	0	2	0	0	0	9	356	79.29%
72	300	San Pedro Atoyac	1454	C01	449	4	124	182	1	1	0	0	3	24	1	0	0	2	0	0	0	12	354	78.84%
73	300	San Pedro Atoyac	1455	B	714	5	254	240	1	1	0	0	1	47	0	2	0	1	0	0	0	13	565	79.13%
74	300	San Pedro Atoyac	1455	B	714	4	219	246	2	3	0	2	6	42	0	0	0	5	0	0	0	12	541	75.77%
75	300	San Pedro Atoyac	1456	B	309	1	59	137	2	1	1	2	0	12	0	0	0	0	0	0	0	3	218	70.55%
76	300	San Pedro Atoyac	1457	B	217	1	46	75	2	3	1	2	0	40	0	1	0	0	0	0	0	4	175	80.65%
77	310	San Pedro Jicayán	1485	C01	587	5	136	95	2	21	4	2	9	168	4	0	0	0	0	0	0	3	449	76.49%
78	310	San Pedro Jicayán	1485	C02	586	2	136	75	2	13	4	2	10	155	4	0	0	1	0	0	0	6	410	69.97%
79	310	San Pedro Jicayán	1486	B	577	3	153	66	1	18	1	0	5	173	0	0	0	0	0	0	0	14	434	75.22%
80	310	San Pedro Jicayán	1486	C01	577	4	135	92	3	26	0	2	3	152	4	1	0	3	0	0	0	8	433	75.04%
81	310	San Pedro Jicayán	1487	C02	525	2	163	70	1	7	2	0	8	112	3	0	1	3	0	0	0	15	387	73.71%
82	310	San Pedro Jicayán	1487	B	525	3	160	68	3	5	1	2	10	116	2	2	0	1	0	0	0	12	385	73.33%
83	310	San Pedro Jicayán	1488	E01	518	2	113	92	2	10	14	2	3	94	6	1	0	1	0	0	0	19	359	69.31%
84	310	San Pedro Jicayán	1488	B	421	9	67	122	2	4	1	1	2	63	1	4	0	0	0	0	0	11	287	68.17%
85	310	San Pedro Jicayán	1489	C01	748	3	65	267	13	1	53	0	0	67	0	2	0	10	0	0	0	21	502	67.11%
86	310	San Pedro Jicayán	1489	C02	748	2	61	306	27	2	27	4	1	84	0	6	0	12	0	0	0	16	548	73.26%
87	310	San Pedro Jicayán	1490	B	722	4	55	250	6	8	3	0	2	167	0	6	0	1	0	0	0	18	520	72.02%
88	310	San Pedro Jicayán	1491	B	405	2	121	127	1	1	4	0	5	34	1	2	1	4	0	0	0	10	313	77.28%
89	310	San Pedro Jicayán	1491	B	487	2	84	141	3	5	3	3	4	75	1	2	0	0	0	0	0	17	340	69.82%
90	342	San Sebastián Ixcapa	1609	B	504	4	123	146	6	1	0	1	9	99	2	0	0	2	0	0	0	5	398	78.97%
91	342	San Sebastián Ixcapa	1609	C01	503	0	155	140	5	0	1	2	5	82	0	0	0	2	0	0	0	7	399	79.32%
92	342	San Sebastián Ixcapa	1610	C02	379	3	93	69	5	5	0	1	4	58	0	2	0	4	0	0	0	3	247	65.17%
93	342	San Sebastián Ixcapa	1610	B	379	1	88	73	0	3	2	2	3	89	1	2	0	1	0	0	0	5	270	71.24%
94	342	San Sebastián Ixcapa	1611	C01	358	3	73	100	1	6	3	4	9	54	0	0	0	1	0	0	0	7	261	72.91%
95	342	San Sebastián Ixcapa	1612	C02	323	1	136	105	0	1	1	0	4	14	4	0	0	3	0	0	0	4	273	84.52%
96	342	San Sebastián Ixcapa	1612	B	534	4	103	183	1	6	3	2	2	110	0	2	0	1	1	0	0	9	427	79.96%
97	367	Santa Catarina Mechoacán	1671	C01	690	3	160	107	5	4	5	0	2	42	0	4	0	4	0	0	0	24	360	52.17%
98	367	Santa Catarina Mechoacán	1671	B	689	3	195	85	7	1	3	3	2	37	0	0	0	2	0	0	0	21	359	52.10%
99	367	Santa Catarina Mechoacán	1672	C01	665	6	159	75	4	2	2	1	0	66	4	2	0	1	1	0	0	18	341	51.28%
100	367	Santa Catarina Mechoacán	1672	B	665	2	205	75	2	6	1	0	2	68	2	2	0	2	0	0	0	10	377	56.69%
101	407	Santa María Cortijo	1826	B	475	14	104	13	4	140	58	2	6	22	0	1	0	0	0	0	0	11	375	78.95%
102	407	Santa María Cortijo	1826	B	475	8	81	22	1	169	40	4	5	23	0	0	0	1	0	0	0	6	360	75.79%
103	415	Santa María Huazolotitlán	1851	B	591	4	121	121	4	108	4	0	0	74	2	2	5	0	0	0	0	20	465	78.68%
104	415	Santa María Huazolotitlán	1851	C01	591	2	151	112	2	89	1	2	1	66	4	4	0	3	0	0	0	14	451	76.31%
105	415	Santa María Huazolotitlán	1851	C02	591	0	152	114	4	110	2	0	1	75	0	0	0	4	0	0	0	8	470	79.53%



No	Cve	Municipio	Sección	Casilla	Lista Nominal	PAN	PRI	PRD	PVEM	PT	PUP	PNA	PSD	MORENA	PRS	PAN PRD	PRI PVEM NA	PRI PVEM	PRI NA	PVEM NA	CNR	Votos Nulos	Total Votos	Participación
106	415	Santa María Huazolotitlán	1851	B	234	3	81	40	1	6	0	3	0	38	0	0	0	1	1	0	0	7	181	77.35%
107	415	Santa María Huazolotitlán	1852	C01	659	3	120	153	2	98	1	0	1	104	2	1	0	4	0	0	0	17	506	76.78%
108	415	Santa María Huazolotitlán	1852	C02	659	1	116	125	1	113	5	1	2	110	0	2	0	8	1	0	0	11	496	75.27%
109	415	Santa María Huazolotitlán	1852	B	659	6	153	122	1	77	1	1	0	107	1	2	0	3	1	0	0	13	488	74.05%
110	415	Santa María Huazolotitlán	1853	E01	386	1	123	91	1	10	2	1	1	34	0	7	0	1	0	0	0	7	279	72.28%
111	415	Santa María Huazolotitlán	1853	B	743	10	163	199	0	68	0	3	0	42	1	1	0	1	0	0	0	12	500	67.29%
112	415	Santa María Huazolotitlán	1854	C01	525	3	139	152	1	21	0	0	0	26	1	2	0	1	0	0	0	10	356	67.81%
113	415	Santa María Huazolotitlán	1854	C02	524	5	150	147	0	22	0	1		33	0	4	0	1	0	0	0	6	369	70.42%
114	415	Santa María Huazolotitlán	1854	B	524	5	157	154	1	18	0	2	1	29	2	3	0	1	0	0	0	4	377	71.95%
115	415	Santa María Huazolotitlán	1855	B	526	4	135	120	3	24	3	3	0	49	2	3	0	1	0	0	0	19	366	69.58%
116	415	Santa María Huazolotitlán	1855	B	526	1	110	129	5	14	1	0	6	43	2	0	1	5	0	0	1	11	329	62.55%
117	415	Santa María Huazolotitlán	1855	B	207	1	73	37	1	12	0	0	1	13	0	0	0	0	0	0	0	1	139	67.15%
118	467	Santiago Ixtayutla	2005	C01	588	3	102	153	2	10	3	0	6	76	3	0	0	0	0	0	0	13	371	63.10%
119	467	Santiago Ixtayutla	2005	C02	588	3	59	142	10	14	7	1	8	53	3	1	1	0	0	0	0	26	328	55.78%
120	467	Santiago Ixtayutla	2005	B	588	6	69	154	7	23	2	6	9	44	3	0	0	0	0	0	0	19	342	58.16%
121	467	Santiago Ixtayutla	2005	C01	588	10	48	148	3	9	4	2	8	69	3	0	0	0	0	0	12	11	327	55.61%
122	467	Santiago Ixtayutla	2006	C02	261	6	6	65	2	7	9	1	1	37	0	1	0	1	0	0	0	2	138	52.87%
123	467	Santiago Ixtayutla	2007	B	559	5	17	178	2	7	1	5	7	98	3	0	0	0	0	0	0	21	344	61.54%
124	467	Santiago Ixtayutla	2007	C01	559	5	17	180	2	12	3	1	10	100	6	4	0	0	0	0	0	14	354	63.33%
125	467	Santiago Ixtayutla	2008	B	433	7	10	69	3	5	0	5	3	64	3	0	0	0	0	0	0	5	174	40.18%
126	467	Santiago Ixtayutla	2009	C01	642																		0	0.00%
127	467	Santiago Ixtayutla	2009	B	642																		0	0.00%
128	467	Santiago Ixtayutla	2010	B	448	4	23	152	4	4	1	3	0	43	0	3	0	0	0	0	0	6	243	54.24%
129	467	Santiago Ixtayutla	2010	B	536	3	4	15	0	6	3	2	8	256	5	1	0	0	0	0	0	15	318	59.33%
130	467	Santiago Ixtayutla	2010	B	417	3	34	134	2	6	1	1	7	95	2	0	0	0	0	0	0	17	302	72.42%
131	467	Santiago Ixtayutla	2010	C01	417	3	26	124	1	6	3	0	4	64	2	0	0	1	0	0	0	17	251	60.19%
132	467	Santiago Ixtayutla	2011	C02	522	3	25	105	4	3	1	3	0	157	0	3	0	1	0	0	0	13	318	60.92%
133	468	Santiago Jamiltepec	2012	B	555	13	160	77	3	11	3	1	5	154	2	0	0	0	0	0	0	7	436	78.56%
134	468	Santiago Jamiltepec	2012	C01	555	8	166	61	3	5	2	0	1	150	1	1	0	5	0	0	0	13	416	74.95%
135	468	Santiago Jamiltepec	2013	C02	559	10	129	86	1	6	2	2	0	183	2	2	0	1	0	0	0	5	429	76.74%
136	468	Santiago Jamiltepec	2013	B	558	8	129	61	3	6	4	2	2	216	5	3	0	2	0	0	0	13	454	81.36%
137	468	Santiago Jamiltepec	2013	C01	558	12	144	69	2	10	2	2	1	196	1	2	0	0	0	0	0	11	452	81.00%
138	468	Santiago Jamiltepec	2014	B	568	11	140	53	8	7	1	0	3	195	3	3	0	2	0	0	0	3	429	75.53%
139	468	Santiago Jamiltepec	2014	C01	568	11	132	58	8	6	3	6	3	186		4	1	0	7	0	0	10	435	76.58%
140	468	Santiago Jamiltepec	2015	C02	645	8	178	39	4	8	4	2	7	180	1	1	1	0	0	0	0	11	444	68.84%



No	Cve	Municipio	Sección	Casilla	Lista Nominal	PAN	PRI	PRD	PVEM	PT	PUP	PNA	PSD	MORENA	PRS	PAN PRD	PRI PVEM NA	PRI PVEM	PRI NA	PVEM NA	CNR	Votos Nulos	Total Votos	Participación
141	468	Santiago Jamiltepec	2015	B	645	12	188	60	4	9	3	3	3	156	5	0	2	2	0	0	0	10	457	70.85%
142	468	Santiago Jamiltepec	2016	B	496	9	115	54	2	11	0	1	0	143	0	3	0	5	0	0	0	7	350	70.56%
143	468	Santiago Jamiltepec	2016	B	495	5	109	60	2	5	4	3	7	157	4	0	0	0	0	0	0	5	361	72.93%
144	468	Santiago Jamiltepec	2017	B	628	5	232	65	7	11	5	1	5	129	3	4	0	4	0	0	0	9	480	76.43%
145	468	Santiago Jamiltepec	2017	C01	628	6	235	59	6	4	4	2	1	157	1	4	0	6	0	0	0	9	494	78.66%
146	468	Santiago Jamiltepec	2018	C02	714	10	218	66	8	4	2	2	3	159	1	8	0	0	0	0	0	16	497	69.61%
147	468	Santiago Jamiltepec	2018	B	685	6	275	18	13	27	4	3	3	147	3	0	0	2	0	0	0	9	510	74.45%
148	468	Santiago Jamiltepec	2019	C01	575	5	136	29	2	33	2	0	4	186	2	2	0	2	0	0	0	23	426	74.09%
149	468	Santiago Jamiltepec	2020	C02	464	3	155	6	1	3	2	1	5	155	8	0	0	0	0	0	0	6	345	74.35%
150	468	Santiago Jamiltepec	2021	B	415	8	129	28	5	5	1	1	1	97	2	1	0	0	0	0	5	8	291	70.12%
151	468	Santiago Jamiltepec	2021	C01	414	4	151	27	3	8	1	1	2	84	1	1	0	2	0	0	0	2	287	69.32%
152	468	Santiago Jamiltepec	2022	B	598	2	190	50	7	8	3	1	4	104	3	4	0	1	1	0	0	18	396	66.22%
153	468	Santiago Jamiltepec	2022	C01	597	3	218	30	2	3	1	1	1	116	2	1	0	4	0	0	0	11	393	65.83%
154	468	Santiago Jamiltepec	2023	B	662	7	327	32	0	8	7	4	2	84	4	0	0	0	0	0	0	13	488	73.72%
155	468	Santiago Jamiltepec	2024	B	378	7	233	19	8	12	2	2	2	43	0	2	0	5	0	0	0	11	346	91.53%
156	468	Santiago Jamiltepec	2024	B	378	1	152	29	4	14	1	1	1	24	0	1	0	1	0	0	0	6	235	62.17%
157	475	Santiago Llano Grande	2062	B	538	1	133	13	1	204	0	0	0	34	0	0	0	0	0	0	0	3	389	72.30%
158	475	Santiago Llano Grande	2062	B	537	1	93	11	0	260	0	0	0	33	0	0	1	1	0	0	0	9	409	76.16%
159	475	Santiago Llano Grande	2062	B	537	1	120	9	0	199	0	0	0	46	0	0	0	0	0	0	0	1	376	70.02%
160	475	Santiago Llano Grande	2063	B	438	0	85	8	2	144	1	0	0	37	1	0	0	2	0	0	0	7	287	65.53%
161	475	Santiago Llano Grande	2064	C01	681	5	125	13	1	210	0	0	1	77	3	2	1	1	1	0	0	4	444	65.20%
162	484	Santiago Pinotepa Nacional	2088	C02	561	9	76	118	1	13	4	3	1	91	0	9	0	2	0	0	0	12	339	60.43%
163	484	Santiago Pinotepa Nacional	2088	B	560	11	76	150	1	6	1	3	1	79	2	4	0	1	0	0	1	9	345	61.61%
164	484	Santiago Pinotepa Nacional	2088	C01	560	15	83	115	3	11	1	3	0	103	0	2	0	2	0	0	0	11	349	62.32%
165	484	Santiago Pinotepa Nacional	2088	S01		18	122	101	8	18	0	2	1	151	3	8	1	1	0	0	0	8	442	
166	484	Santiago Pinotepa Nacional	2089	B	556	13	96	116	2	20	5	3	1	68	1	12	0	4	1	0	0	7	349	62.77%
167	484	Santiago Pinotepa Nacional	2089	C01	556	11	96	94	1	18	2	3	1	67	1	9	1	3	0	0	0	7	314	56.47%
168	484	Santiago Pinotepa Nacional	2089	C02	556	14	95	99	3	28	2	3	0	90	1	1	1	1	0	0	0	8	346	62.23%
169	484	Santiago Pinotepa Nacional	2090	C01	541	13	85	115	4	28	0	1	2	73	0	5	1	4	0	0	0	9	340	62.85%
170	484	Santiago Pinotepa Nacional	2090	B	541	9	83	122	2	15	4	0	2	77	1	6	0	1	0	0	0	8	330	61.00%
171	484	Santiago Pinotepa Nacional	2091	B	511	5	102	147	1	12	1	1	0	45	2	8	0	3	0	0	0	6	333	65.17%
172	484	Santiago Pinotepa Nacional	2091	B	511	8	78	166	1	18	0	2	0	59	0	3	0	0	1	0	0	5	341	66.73%
173	484	Santiago Pinotepa Nacional	2091	B	511	9	88	158	4	8	1	1	0	51	0	4	0	2	0	0	0	6	332	64.97%
174	484	Santiago Pinotepa Nacional	2092	B	547	12	105	133	2	16	0	4	5	67	1	5	0	0	0	0	0	9	359	65.63%
175	484	Santiago Pinotepa Nacional	2092	B	546	16	79	120	1	17	1	2	1	73	1	2	0	0	0	0	0	9	322	58.97%



No	Cve	Municipio	Sección	Casilla	Lista Nominal	PAN	PRI	PRD	PVEM	PT	PUP	PNA	PSD	MORENA	PRS	PAN PRD	PRI PVEM NA	PRI PVEM	PRI NA	PVEM NA	CNR	Votos Nulos	Total Votos	Participación
176	484	Santiago Pinotepa Nacional	2092	B	546	11	105	126	1	22	1	0	1	73	1	6	1	2	1	0	0	6	357	65.38%
177	484	Santiago Pinotepa Nacional	2093	C01	714	8	116	145	1	22	4	3	1	115	1	6	0	3	0	0	0	6	431	60.36%
178	484	Santiago Pinotepa Nacional	2093	C02	714	8	107	172	4	33	2	3	1	106	2	4	4	1	0	0	0	8	455	63.73%
179	484	Santiago Pinotepa Nacional	2094	B	594	7	103	123	2	11	4	0	1	61	2	6	0	4	0	0	0	4	328	55.22%
180	484	Santiago Pinotepa Nacional	2094	C01	593	10	94	131	2	28	0	1	0	64	1	5	0	4	0	0	1	10	351	59.19%
181	484	Santiago Pinotepa Nacional	2094	C02	593	10	85	131	3	26	1	3	2	59	1	5	1	3	0	0	0	9	339	57.17%
182	484	Santiago Pinotepa Nacional	2095	B	640	14	109	119	1	13	1	9	2	78	2	10	1	1	0	0	1	4	365	57.03%
183	484	Santiago Pinotepa Nacional	2095	C01	640	9	155	127	1	19	1	2	1	99	2	6	0	3	0	0	0	10	435	67.97%
184	484	Santiago Pinotepa Nacional	2096	B	714	18	145	113	0	15	1	9	1	116	0	1	1	4	0	0	0	6	430	60.22%
185	484	Santiago Pinotepa Nacional	2096	C01	713	16	129	147	2	44	5	2	1	98	1	5	0	1	0	0	0	6	457	64.10%
186	484	Santiago Pinotepa Nacional	2097	B	671	10	136	156	0	23	6	0	2	79	1	6	1	5	0	0	0	7	432	64.38%
187	484	Santiago Pinotepa Nacional	2097	B	670	0	131	168	0	28	4	1	1	76	2	0	0	0	0	0	0	13	424	63.28%
188	484	Santiago Pinotepa Nacional	2097	B	670	9	109	144	0	33	4	1	2	87	0	6	0	2	0	0	0	9	406	60.60%
189	484	Santiago Pinotepa Nacional	2098	B	614	5	111	122	4	20	3	4	1	60	0	2	0	1	0	0	0	9	342	55.70%
190	484	Santiago Pinotepa Nacional	2098	C01	614	3	94	144	5	21	2	1	2	54	2	9	0	4	0	0	0	12	353	57.49%
191	484	Santiago Pinotepa Nacional	2098	C02	613	7	109	118	0	27	6	2	1	63	0	5	0	2	0	0	0	13	353	57.59%
192	484	Santiago Pinotepa Nacional	2098	B	613	9	105	133	0	35	1	1	1	56	0	8	2	1	0	0	0	10	362	59.05%
193	484	Santiago Pinotepa Nacional	2099	C01	578	10	123	122	2	19	2	0	1	56	2	6	1	1	0	0	0	16	361	62.46%
194	484	Santiago Pinotepa Nacional	2099	C02	578	7	117	127	4	29	3	2	0	53	1	4	0	5	0	0	0	12	364	62.98%
195	484	Santiago Pinotepa Nacional	2099	B	578	9	113	133	5	31	1	0	0	64	0	2	1	2	0	0	0	12	373	64.53%
196	484	Santiago Pinotepa Nacional	2099	C03	577	14	129	155	1	25	1	0	1	37	1	5	0	1	0	0	0	7	377	65.34%
197	484	Santiago Pinotepa Nacional	2100	B	716	6	124	160	5	6	3	2	0	65	0	4	2	1	0	0	0	23	401	56.01%
198	484	Santiago Pinotepa Nacional	2100	C01	715	11	120	133	2	19	2	1	4	60	1	8	0	3	0	0	0	15	379	53.01%
199	484	Santiago Pinotepa Nacional	2100	C02	715	11	140	145	4	14	9	3	3	59	1	5	0	2	0	0	0	12	408	57.06%
200	484	Santiago Pinotepa Nacional	2100	B	715	2	132	148	5	21	5	6	2	76	2	6	1	3	0	0	0	8	417	58.32%
201	484	Santiago Pinotepa Nacional	2100	B	715	4	157	148	2	15	4	2	1	54	0	5	0	2	0	0	0	18	412	57.62%
202	484	Santiago Pinotepa Nacional	2101	B	420	8	126	81	3	8	0	3	2	17	0	4	1	2	0	0	0	5	260	61.90%
203	484	Santiago Pinotepa Nacional	2101	B	419	9	101	95	2	7	0	1	2	16	0	5	1	2	0	0	0	14	255	60.86%
204	484	Santiago Pinotepa Nacional	2102	C01	405	2	141	56	4	2	2	0	0	18	0	0	0	2	0	0	0	7	234	57.78%
205	484	Santiago Pinotepa Nacional	2102	C02	405	0	138	70	0	3	0	2	1	24	0	0	0	0	0	0	0	8	246	60.74%
206	484	Santiago Pinotepa Nacional	2103	B	689	9	142	168	2	20	3	3	4	49	2	1	0	1	0	0	0	25	429	62.26%
207	484	Santiago Pinotepa Nacional	2103	C01	635	7	136	114	3	61	5	6	7	18	1	5	0	0	0	0	0	26	389	61.26%
208	484	Santiago Pinotepa Nacional	2104	C02	686	6	161	163	3	7	1	5	5	29	2	2	0	0	0	0	1	16	401	58.45%
209	484	Santiago Pinotepa Nacional	2104	B	686	5	135	152	3	16	3	9	1	42	3	12	0	2	2	0	0	19	404	58.89%
210	484	Santiago Pinotepa Nacional	2105	C01	613	8	66	97	3	16	2	4	7	90	2	0	1	2	0	0	0	18	316	51.55%



No	Cve	Municipio	Sección	Casilla	Lista Nominal	PAN	PRI	PRD	PVEM	PT	PUP	PNA	PSD	MORENA	PRS	PAN PRD	PRI PVEM NA	PRI PVEM	PRI NA	PVEM NA	CNR	Votos Nulos	Total Votos	Participación
211	484	Santiago Pinotepa Nacional	2105	B	613	5	76	103	6	12	1	4	7	87	4	1	0	0	0	0	0	20	326	53.18%
212	484	Santiago Pinotepa Nacional	2106	C01	603	3	147	204	3	8	0	0	5	14	0	7	0	3	0	0	0	15	409	67.83%
213	484	Santiago Pinotepa Nacional	2106	B	603	2	143	195	3	9	1	2	7	13	0	4	0	4	0	0	0	9	392	65.01%
214	484	Santiago Pinotepa Nacional	2106	B	153	6	32	50	0	5	1	1	2	7	1	0	0	0	0	0	0	4	109	71.24%
215	484	Santiago Pinotepa Nacional	2107	B	489	11	65	175	2	27	3	0	4	15	0	4	0	0	0	0	0	10	316	64.62%
216	484	Santiago Pinotepa Nacional	2107	B	489	5	71	163	3	18	6	1	8	25	1	5	0	1	0	0	0	16	323	66.05%
217	484	Santiago Pinotepa Nacional	2108	C01	677	5	146	196	3	42	0	8	0	57	0	2	0	2	1	0	0	8	470	69.42%
218	484	Santiago Pinotepa Nacional	2108	C02	677	1	156	213	4	30	1	3	2	55	1	2	0	4	0	0	0	19	491	72.53%
219	484	Santiago Pinotepa Nacional	2109	B	557	6	90	110	1	53	1	2	1	35	0	1	0	3	0	0	0	15	318	57.09%
220	484	Santiago Pinotepa Nacional	2109	C01	557	3	84	103	4	65	1	4	1	38	2	3	0	1	1	0	0	17	327	58.71%
221	484	Santiago Pinotepa Nacional	2110	C02	734	11	156	176	3	40	1	5	2	21	0	3	0	2	0	0	0	20	440	59.95%
222	484	Santiago Pinotepa Nacional	2110	B	365	3	62	143	4	5	4	2	1	15	0	4	0	0	0	0	0	12	255	69.86%
223	484	Santiago Pinotepa Nacional	2111	C01	544	5	96	119	3	9	2	2	1	56	0	0	1	2	0	0	0	6	302	55.51%
224	484	Santiago Pinotepa Nacional	2111	B	544	7	119	96	12	4	4	10	5	45	2	0	1	6	0	6	0	0	317	58.27%
225	484	Santiago Pinotepa Nacional	2111	C02	543	3	113	91	1	14	1	12	2	50	1	2	0	3	1	0	0	21	315	58.01%
226	487	Santiago Tapextla	2123	C02	554	8	90	42	0	198	0	0	0	62	0	0	0	0	0	0	0	14	414	74.73%
227	487	Santiago Tapextla	2123	B	554	0	124	46	0	166	1	0	1	44	0	0	0	0	0	0	0	20	402	72.56%
228	487	Santiago Tapextla	2124	B	462	2	155	24	2	84	1	3	1	19	0	0	0	1	1	0	0	13	306	66.23%
229	487	Santiago Tapextla	2124	C01	462	4	174	15	2	90	0	0	1	18	2	1	0	2	0	0	0	13	322	69.70%
230	487	Santiago Tapextla	2124	B	158	2	58	10	1	24	0	0	3	14	0	0	0	1	0	0	0	10	123	77.85%
231	506	Santo Domingo Armenta	2173	B	610	9	149	178	2	62	3	0	1	24	1	9	0	3	0	0	0	11	452	74.10%
232	506	Santo Domingo Armenta	2173	C02	610	13	128	225	1	38	0	0	1	12	0	2	0	6	1	0	0	11	438	71.80%
233	506	Santo Domingo Armenta	2174	B	527	17	109	159	1	32	0	0	5	22	0	18	0	6	0	0	0	11	380	72.11%
234	506	Santo Domingo Armenta	2174	C02	527	17	124	155	0	29	1	0	4	11	0	11	0	4	0	0	0	12	368	69.83%
			126	234	127,515	2,292	27,086	23,496	730	5,657	2,318	1,146	707	17,889	282	585	46	398	32	6	27	2,671	85,368	66.95%

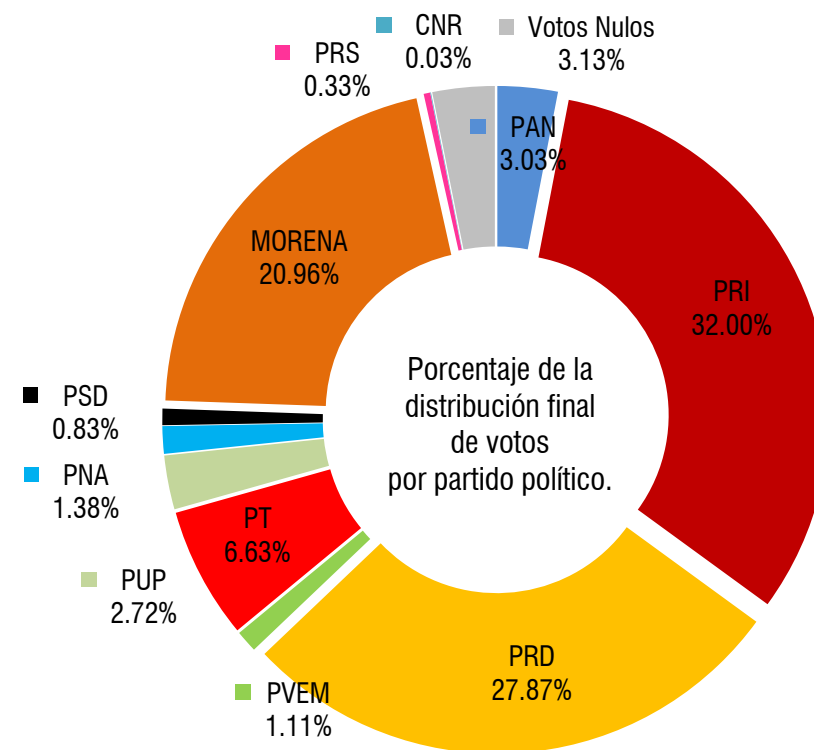
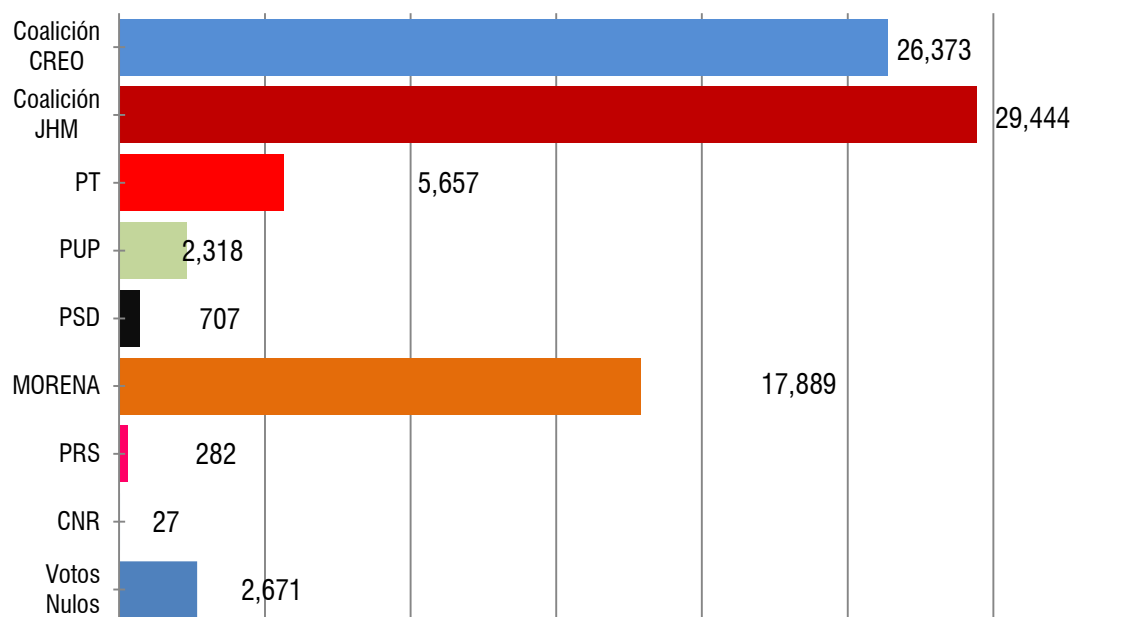
Distribución final de votos a Partidos Políticos	PAN	PRI	PRD	PVEM	PT	PUP	PNA	PSD	MORENA	PRS	CNR	Votos Nulos	Total Votos
	2,584	27,317	23,789	947	5,657	2,318	1,180	707	17,889	282	27	2,671	85,368

Votación total emitida para los candidatos de las coaliciones y los partidos políticos	Coalición CREO	Coalición JHM	PT	PUP	PSD	MORENA	PRS	CNR	Votos Nulos	Total Votos
	26,373	29,444	5,657	2,318	707	17,889	282	27	2,671	85,368
	30.89%	34.49%	6.63%	2.72%	0.83%	20.96%	0.33%	0.03%	3.13%	

22 Distrito Electoral Local Santiago Pinotepa Nacional

Lista Nominal: 127,515
 Votación Total Emitida: 85,368
 % de participación: 66.95%

Instituto Estatal Electoral y de Participación Ciudadana de Oaxaca
 Proceso Electoral Ordinario 2015-2016
 Resultados de la elección de Gobernador del Estado



Votación total emitida para los candidatos de las coaliciones y los partidos políticos.

CREO. Coalición Con Rumbo y Estabilidad por Oaxaca.

JHM. Coalición Juntos Hacemos Más.

Distribución final de votos a Partidos Políticos	PAN	PRI	PRD	PVEM	PT	PUP	PNA	PSD	MORENA	PRS	CNR	Votos Nulos	Total Votos
	2,584	27,317	23,789	947	5,657	2,318	1,180	707	17,889	282	27	2,671	85,368

Votación total emitida para los candidatos de las coaliciones y los partidos políticos	Coalición CREO	Coalición JHM	PT	PUP	PSD	MORENA	PRS	CNR	Votos Nulos	Total Votos
	26,373	29,444	5,657	2,318	707	17,889	282	27	2,671	85,368
Porcentaje de votación respecto a la votación total en el Distrito	30.89%	34.49%	6.63%	2.72%	0.83%	20.96%	0.33%	0.03%	3.13%	

23 Distrito Electoral Local **San Pedro Mixtepec**



No	Cve	Municipio	Sección	Casilla	Lista Nominal	PAN	PRI	PRD	PVEM	PT	PUP	PNA	PSD	MORENA	PRS	PAN PRD	PRI PVEM NA	PRI PVEM NA	PRI NA	PVEM NA	CNR	Votos Nulos	Total Votos	Participación
1	203	San Juan Lachao	1170	B	713	12	73	17	7	13	4	3	8	171	4	0	0	2	1	0	0	22	337	47.27%
2	203	San Juan Lachao	1170	C01	713	16	81	9	4	11	1	3	5	182	5	3	0	1	0	0	0	7	328	46.00%
3	203	San Juan Lachao	1170	E01	337	5	59	14	6	2	4	1	1	64	3	0	0	2	0	0	0	7	168	49.85%
4	203	San Juan Lachao	1171	B	608	15	109	8	5	10	23	2	19	63	0	0	0	0	0	0	0	20	274	45.07%
5	203	San Juan Lachao	1171	E01	574	21	97	13	4	13	3	7	10	147	17	1	0	2	0	0	0	10	345	60.10%
6	213	San Juan Quiahije	1215	B	601	7	55	16	10	16	2	5	5	106	2	1	0	1	1	0	0	39	266	44.26%
7	213	San Juan Quiahije	1215	C01	600	9	39	13	6	29	1	7	5	117	6	2	0	1	0	0	0	26	261	43.50%
8	213	San Juan Quiahije	1215	C02	600	13	58	15	8	14	5	7	10	92	5	1	0	2	0	0	0	29	259	43.17%
9	213	San Juan Quiahije	1216	B	509	9	47	14	9	6	3	5	6	114	5	0	0	1	1	0	0	19	239	46.95%
10	213	San Juan Quiahije	1216	C01	508	6	58	10	8	7	4	3	5	98	5	0	1	0	0	0	0	9	214	42.13%
11	271	San Miguel Panixtlahuaca	1363	B	519	2	32	11	3	11	1	5	6	135	6	0	0	1	0	0	0	28	241	46.44%
12	271	San Miguel Panixtlahuaca	1363	C01	519	5	38	15	7	14	2	3	3	110	4	0	0	0	0	0	0	33	234	45.09%
13	271	San Miguel Panixtlahuaca	1363	C02	518	4	46	21	5	3	0	3	8	99	6	0	0	0	0	0	0	23	218	42.08%
14	271	San Miguel Panixtlahuaca	1364	B	579	4	39	9	5	6	5	5	1	106	0	2	0	1	0	0	0	18	201	34.72%
15	271	San Miguel Panixtlahuaca	1364	C01	579	7	37	15	2	10	0	7	5	104	3	3	0	2	0	0	0	23	218	37.65%
16	271	San Miguel Panixtlahuaca	1364	C02	579	6	40	10	3	10	2	1	3	102	3	1	0	2	0	0	0	21	204	35.23%
17	271	San Miguel Panixtlahuaca	1364	C03	578	4	43	10	4	6	3	1	3	128	7	0	1	0	0	0	0	12	222	38.41%
18	316	San Pedro Mixtepec	1498	B	662	68	211	49	13	19	0	1	2	97	8	12	2	10	0	0	0	8	500	75.53%
19	316	San Pedro Mixtepec	1498	C01	662	67	226	55	6	25	0	2	0	77	4	14	1	10	0	0	0	10	497	75.08%
20	316	San Pedro Mixtepec	1498	C02	661	0	0	0	0	39	3	0	2	78	6	107	237	0	0	0	0	11	483	73.07%
21	316	San Pedro Mixtepec	1498	C03	661	50	228	62	14	41	1	1	1	63	1	11	1	8	0	0	0	15	497	75.19%
22	316	San Pedro Mixtepec	1499	B	731	51	236	60	2	20	0	2	1	85	2	17	0	12	0	0	0	15	503	68.81%
23	316	San Pedro Mixtepec	1499	C01	731	47	235	58	5	35	3	1	2	67	2	11	9	8	1	0	0	21	505	69.08%
24	316	San Pedro Mixtepec	1499	C02	730	37	233	64	4	54	4	1	0	41	5	12	0	9	0	0	0	18	482	66.03%
25	316	San Pedro Mixtepec	1499	E01	500	18	246	13	45	13	0	3	0	11	1	3	0	9	0	0	0	12	374	74.80%
26	316	San Pedro Mixtepec	1500	B	695	45	165	54	16	38	6	2	3	98	1	15	2	11	0	0	0	4	460	66.19%
27	316	San Pedro Mixtepec	1500	C01	695	49	154	55	16	53	1	5	5	92	2	13	0	9	0	0	0	18	472	67.91%
28	316	San Pedro Mixtepec	1500	C02	695	65	159	40	14	69	4	2	1	80	0	7	0	11	0	0	0	14	466	67.05%
29	316	San Pedro Mixtepec	1501	B	580	45	140	62	13	43	2	3	1	48	8	7	0	8	0	0	0	12	392	67.59%
30	316	San Pedro Mixtepec	1501	C01	580	45	109	48	16	55	4	0	3	72	3	5	0	7	0	0	0	13	380	65.52%
31	316	San Pedro Mixtepec	1501	C02	579	52	106	49	22	47	4	2	1	82	1	6	1	6	0	0	0	15	394	68.05%
32	316	San Pedro Mixtepec	1502	B	515	62	81	27	3	33	3	4	2	80	0	15	0	7	0	0	0	11	328	63.69%
33	316	San Pedro Mixtepec	1502	C01	514	55	80	30	2	37	2	0	0	93	1	12	0	6	0	0	0	10	328	63.81%
34	316	San Pedro Mixtepec	1502	C02	514	71	88	46	12	32	0	0	1	68	1	7	0	4	1	0	0	17	348	67.70%
35	316	San Pedro Mixtepec	1503	B	695	41	97	24	2	30	0	4	1	124	1	9	0	4	0	0	0	7	344	49.50%
36	316	San Pedro Mixtepec	1503	C01	695	35	87	22	1	42	2	0	0	101	3	11	0	6	0	0	0	13	323	46.47%



No	Cve	Municipio	Sección	Casilla	Lista Nominal	PAN	PRI	PRD	PVEM	PT	PUP	PNA	PSD	MORENA	PRS	PAN PRD	PRI PVEM NA	PRI PVEM NA	PRI NA	PVEM NA	CNR	Votos Nulos	Total Votos	Participación
37	316	San Pedro Mixtepec	1503	C02	695	27	103	31	8	49	3	2	2	101	4	4	1	4	0	0	0	10	349	50.22%
38	316	San Pedro Mixtepec	1503	C03	695	41	104	19	8	53	2	4	1	96	3	2	0	2	0	0	1	13	349	50.22%
39	316	San Pedro Mixtepec	1503	C04	695	23	76	20	3	49	2	3	2	102	0	6	0	8	0	0	0	11	305	43.88%
40	316	San Pedro Mixtepec	1503	C05	695	37	84	23	7	46	5	4	1	119	0	6	0	5	0	0	0	7	344	49.50%
41	316	San Pedro Mixtepec	1503	C06	695	35	87	25	1	43	1	2	3	108	2	9	0	1	0	0	0	8	325	46.76%
42	316	San Pedro Mixtepec	1503	C07	695	30	105	30	3	36	1	1	5	114	0	3	1	5	0	0	0	9	343	49.35%
43	316	San Pedro Mixtepec	1503	C08	694	40	100	18	8	52	2	1	2	94	2	6	0	6	0	0	0	12	343	49.42%
44	316	San Pedro Mixtepec	1503	C09	694	38	94	13	3	55	6	0	1	109	6	4	1	4	0	0	0	12	346	49.86%
45	316	San Pedro Mixtepec	1503	C10	694	40	89	21	4	43	0	1	2	114	2	5	0	2	0	0	0	8	331	47.69%
46	316	San Pedro Mixtepec	1503	C11	694	36	100	22	3	35	5	1	1	116	1	6	0	5	0	0	0	3	334	48.13%
47	316	San Pedro Mixtepec	1503	C12	694	33	103	23	3	49	4	2	3	99	1	3	1	4	0	0	0	10	338	48.70%
48	316	San Pedro Mixtepec	1504	B	397	41	49	12	2	18	0	0	1	40	0	4	0	1	0	0	0	10	178	44.84%
49	316	San Pedro Mixtepec	1504	C01	396	38	66	24	0	20	1	1	1	40	1	3	1	0	0	0	0	6	202	51.01%
50	316	San Pedro Mixtepec	1505	B	703	53	88	41	11	45	2	1	2	100	0	7	0	5	0	0	0	16	371	52.77%
51	316	San Pedro Mixtepec	1505	C01	703	60	88	36	5	50	0	5	1	106	2	3	0	5	0	0	0	11	372	52.92%
52	316	San Pedro Mixtepec	1505	C02	703	49	111	25	6	57	4	2	0	95	2	6	0	8	0	0	0	4	369	52.49%
53	316	San Pedro Mixtepec	1505	C03	703	39	98	32	6	48	1	1	3	91	3	9	1	4	0	0	0	14	350	49.79%
54	316	San Pedro Mixtepec	1505	C04	702	31	91	30	2	41	1	1	2	126	3	7	1	7	0	0	0	12	355	50.57%
55	316	San Pedro Mixtepec	1506	B	703	59	109	33	2	47	1	4	3	109	1	4	0	7	0	0	0	5	384	54.62%
56	316	San Pedro Mixtepec	1506	C01	702	58	100	29	1	52	3	0	1	110	2	8	0	8	0	0	0	3	375	53.42%
57	316	San Pedro Mixtepec	1506	C02	702	40	125	26	4	57	1	1	0	96	3	6	0	4	0	0	0	11	374	53.28%
58	316	San Pedro Mixtepec	1506	S01		59	153	63	10	59	7	2	3	283	6	6	4	0	0	0	1	9	665	
59	316	San Pedro Mixtepec	1507	B	729	74	121	26	5	36	2	2	3	104	1	9	0	5	1	0	0	10	399	54.73%
60	316	San Pedro Mixtepec	1507	C01	728	50	107	31	3	53	1	2	2	104	7	8	0	6	0	0	1	6	381	52.34%
61	316	San Pedro Mixtepec	1508	B	748	58	218	72	40	32	1	4	3	113	2	11	1	3	0	0	0	13	571	76.34%
62	316	San Pedro Mixtepec	1509	B	638	48	86	21	4	53	6	3	1	45	2	8	0	6	0	0	0	10	293	45.92%
63	316	San Pedro Mixtepec	1509	C01	637	48	70	21	0	73	0	0	2	65	3	5	0	5	0	0	0	18	310	48.67%
64	316	San Pedro Mixtepec	1509	C02	637	31	107	25	4	60	2	2	1	59	3	3	1	10	0	0	0	15	323	50.71%
65	316	San Pedro Mixtepec	1510	B	657	49	68	25	4	46	3	0	0	150	3	8	0	2	0	0	0	3	361	54.95%
66	316	San Pedro Mixtepec	1510	C01	657	36	65	21	2	55	1	1	2	166	2	5	0	1	0	0	0	11	368	56.01%
67	316	San Pedro Mixtepec	1510	C02	657	42	59	35	5	42	0	2	1	137	2	3	0	1	0	0	0	5	334	50.84%
68	316	San Pedro Mixtepec	1510	C03	656	45	66	22	3	47	3	1	0	137	3	6	1	4	2	0	0	12	352	53.66%
69	332	Villa de Tututepec de Melchor Ocampo	1564	B	547	8	95	10	5	6	23	48	3	139	3	1	0	6	2	0	0	10	359	65.63%
70	332	Villa de Tututepec de Melchor Ocampo	1564	C01	546	9	113	18	5	12	14	32	6	114	3	1	0	2	0	0	0	15	344	63.00%
71	332	Villa de Tututepec de Melchor Ocampo	1565	B	419	7	98	12	4	15	3	20	2	116	2	0	0	2	0	1	0	11	293	69.93%
72	332	Villa de Tututepec de Melchor Ocampo	1565	C01	419	5	113	18	3	15	5	29	1	95	3	1	1	4	5	0	0	6	304	72.55%

No	Cve	Municipio	Sección	Casilla	Lista Nominal	PAN	PRI	PRD	PVEM	PT	PUP	PNA	PSD	MORENA	PRS	PAN PRD	PRI PVEM NA	PRI PVEM NA	PRI NA	PVEM NA	CNR	Votos Nulos	Total Votos	Participación
73	332	Villa de Tututepec de Melchor Ocampo	1566	B	627	2	156	12	3	24	19	20	2	151	1	0	1	5	0	0	0	14	410	65.39%
74	332	Villa de Tututepec de Melchor Ocampo	1566	C01	627	3	177	11	6	22	26	29	0	154	3	0	0	1	1	0	0	14	447	71.29%
75	332	Villa de Tututepec de Melchor Ocampo	1567	B	533	4	126	18	2	25	5	36	2	101	0	0	1	1	0	0	0	11	332	62.29%
76	332	Villa de Tututepec de Melchor Ocampo	1567	C01	532	1	125	14	4	14	5	47	2	11	1	0	0	2	4	1	0	13	244	45.86%
77	332	Villa de Tututepec de Melchor Ocampo	1568	B	608	23	102	19	5	14	8	20	6	174	4	3	0	3	2	0	0	11	394	64.80%
78	332	Villa de Tututepec de Melchor Ocampo	1568	C01	608	11	93	26	3	14	4	16	4	204	1	3	0	2	1	0	0	4	386	63.49%
79	332	Villa de Tututepec de Melchor Ocampo	1568	C02	607	14	88	26	1	11	6	20	3	224	6	2	1	0	1	0	0	14	417	68.70%
80	332	Villa de Tututepec de Melchor Ocampo	1569	B	606	10	45	41	7	18	10	35	1	177	2	2	0	4	1	0	0	11	364	60.07%
81	332	Villa de Tututepec de Melchor Ocampo	1569	C01	605	5	70	41	0	15	5	36	3	185	2	4	0	0	0	0	0	19	385	63.64%
82	332	Villa de Tututepec de Melchor Ocampo	1569	C02	605	7	68	30	1	22	1	47	6	140	1	3	0	3	1	0	0	16	346	57.19%
83	332	Villa de Tututepec de Melchor Ocampo	1570	B	648	7	88	31	4	16	7	34	2	181	4	0	3	0	0	0	0	10	387	59.72%
84	332	Villa de Tututepec de Melchor Ocampo	1570	C01	648	7	80	35	4	11	7	39	0	144	4	0	0	3	2	0	0	18	354	54.63%
85	332	Villa de Tututepec de Melchor Ocampo	1570	C02	648	9	58	33	2	18	5	34	4	159	1	2	2	3	0	0	0	20	350	54.01%
86	332	Villa de Tututepec de Melchor Ocampo	1570	C03	647	6	68	43	7	14	8	31	2	188	4	0	0	4	0	3	0	9	387	59.81%
87	332	Villa de Tututepec de Melchor Ocampo	1571	B	492	6	67	25	5	14	9	32	1	136	3	2	0	3	0	0	0	10	313	63.62%
88	332	Villa de Tututepec de Melchor Ocampo	1571	C01	491	4	42	21	6	16	5	38	3	110	2	1	0	3	0	0	0	10	261	53.16%
89	332	Villa de Tututepec de Melchor Ocampo	1572	B	597	8	54	27	3	13	4	25	2	173	3	3	1	3	0	1	0	11	331	55.44%
90	332	Villa de Tututepec de Melchor Ocampo	1572	C01	597	2	39	37	13	21	4	25	2	205	0	0	0	2	0	0	0	11	361	60.47%
91	332	Villa de Tututepec de Melchor Ocampo	1572	C02	596	0	77	34	0	18	0	0	4	176	2	0	0	0	0	0	0	17	328	55.03%
92	332	Villa de Tututepec de Melchor Ocampo	1573	B	681	11	51	34	9	18	8	32	3	214	4	1	1	3	0	0	0	10	399	58.59%
93	332	Villa de Tututepec de Melchor Ocampo	1573	C01	681	42	114	0	0	14	6	0	4	180	2	42	114	0	0	0	0	11	529	77.68%
94	332	Villa de Tututepec de Melchor Ocampo	1573	C02	681	16	58	20	7	13	6	28	3	224	2	4	0	1	0	0	0	6	388	56.98%
95	332	Villa de Tututepec de Melchor Ocampo	1574	B	579	5	50	31	8	19	6	32	1	198	4	0	0	2	2	1	0	14	373	64.42%
96	332	Villa de Tututepec de Melchor Ocampo	1574	C01	579	6	58	31	3	14	3	36	3	156	3	0	0	0	2	2	0	23	340	58.72%
97	332	Villa de Tututepec de Melchor Ocampo	1574	C02	578	6	47	25	5	9	12	28	5	160	3	2	0	0	0	0	0	8	310	53.63%
98	332	Villa de Tututepec de Melchor Ocampo	1575	B	640	15	99	31	2	4	14	33	3	130	2	3	0	3	2	0	0	12	353	55.16%
99	332	Villa de Tututepec de Melchor Ocampo	1575	C01	640	10	127	29	3	0	9	23	2	118	1	0	1	2	0	0	0	9	334	52.19%
100	332	Villa de Tututepec de Melchor Ocampo	1575	C02	640	10	98	30	4	5	12	39	3	118	4	0	1	3	0	0	0	4	331	51.72%
101	332	Villa de Tututepec de Melchor Ocampo	1576	B	622	5	103	43	4	10	4	21	4	107	4	1	1	0	1	0	0	7	315	50.64%
102	332	Villa de Tututepec de Melchor Ocampo	1576	C01	621	5	120	36	3	10	11	19	3	106	3	1	0	1	1	0	0	10	329	52.98%
103	332	Villa de Tututepec de Melchor Ocampo	1576	C02	621	10	111	32	2	9	6	18	3	97	2	3	1	1	2	0	1	11	309	49.76%
104	332	Villa de Tututepec de Melchor Ocampo	1576	C03	621	7	124	38	8	4	8	22	2	95	1	0	0	0	0	0	0	15	324	52.17%
105	332	Villa de Tututepec de Melchor Ocampo	1576	C04	621	10	119	34	2	8	3	30	3	118	0	4	0	3	2	0	0	12	348	56.04%
106	332	Villa de Tututepec de Melchor Ocampo	1577	B	628	8	101	26	4	19	10	33	3	155	1	0	0	0	1	0	0	13	374	59.55%
107	332	Villa de Tututepec de Melchor Ocampo	1577	C01	627	15	88	31	4	9	9	28	2	137	2	2	0	1	1	0	0	15	344	54.86%
108	332	Villa de Tututepec de Melchor Ocampo	1578	B	624	10	85	25	5	20	12	39	4	138	8	0	0	0	2	0	0	14	362	58.01%



No	Cve	Municipio	Sección	Casilla	Lista Nominal	PAN	PRI	PRD	PVEM	PT	PUP	PNA	PSD	MORENA	PRS	PAN PRD	PRI PVEM NA	PRI PVEM NA	PRI NA	PVEM NA	CNR	Votos Nulos	Total Votos	Participación
109	332	Villa de Tututepec de Melchor Ocampo	1578	C01	623	10	81	40	1	17	20	42	5	134	4	0	0	5	1	0	0	12	372	59.71%
110	332	Villa de Tututepec de Melchor Ocampo	1578	C02	623	18	93	25	5	11	9	32	4	132	2	1	0	1	3	0	0	7	343	55.06%
111	332	Villa de Tututepec de Melchor Ocampo	1579	B	656	6	157	30	8	6	9	51	2	144	6	2	0	2	1	0	0	9	433	66.01%
112	332	Villa de Tututepec de Melchor Ocampo	1579	C01	656	4	121	43	8	8	11	75	5	104	7	0	0	3	3	0	4	9	405	61.74%
113	332	Villa de Tututepec de Melchor Ocampo	1580	B	420	1	86	39	0	1	3	32	0	23	1	0	0	0	0	0	0	11	197	46.90%
114	332	Villa de Tututepec de Melchor Ocampo	1580	C01	420	3	76	56	2	5	3	29	0	25	1	0	0	1	2	0	0	11	214	50.95%
115	332	Villa de Tututepec de Melchor Ocampo	1580	E01	425	9	59	20	4	6	3	15	7	140	1	0	2	0	0	0	18	0	284	66.82%
116	332	Villa de Tututepec de Melchor Ocampo	1581	B	692	11	93	24	7	12	12	36	2	116	1	2	2	1	1	0	1	12	333	48.12%
117	332	Villa de Tututepec de Melchor Ocampo	1581	C01	692	5	93	24	6	11	14	19	2	87	5	2	0	1	2	0	0	20	291	42.05%
118	332	Villa de Tututepec de Melchor Ocampo	1582	B	408	3	118	19	5	7	13	27	2	37	5	3	1	5	0	0	0	18	263	64.46%
119	332	Villa de Tututepec de Melchor Ocampo	1582	C01	408	4	111	26	6	5	10	22	4	67	1	1	0	1	1	0	9	0	268	65.69%
120	332	Villa de Tututepec de Melchor Ocampo	1583	B	672	17	129	49	4	5	26	27	5	106	2	2	0	2	1	0	0	14	389	57.89%
121	332	Villa de Tututepec de Melchor Ocampo	1583	C01	671	14	121	51	3	10	18	23	4	94	2	2	0	2	2	0	0	19	365	54.40%
122	332	Villa de Tututepec de Melchor Ocampo	1584	B	557	21	64	65	3	31	8	15	4	137	6	4	0	1	0	0	0	15	374	67.15%
123	332	Villa de Tututepec de Melchor Ocampo	1584	C01	556	14	45	68	2	19	5	17	1	125	4	10	0	3	0	0	0	15	328	58.99%
124	364	Santa Catarina Juquila	1658	B	681	60	124	45	4	123	1	5	1	146	2	3	1	3	1	0	0	10	529	77.68%
125	364	Santa Catarina Juquila	1658	C01	681	51	163	62	8	99	0	1	2	123	0	0	0	0	0	0	0	6	515	75.62%
126	364	Santa Catarina Juquila	1658	C02	681	59	124	62	14	121	0	0	1	115	1	5	0	3	0	0	0	19	524	76.95%
127	364	Santa Catarina Juquila	1658	S01		45	80	28	6	69	2	1	5	131	3	2	0	4	0	4	0	13	393	
128	364	Santa Catarina Juquila	1659	B	725	53	124	45	11	186	4	6	3	99	1	2	0	5	0	0	1	14	554	76.41%
129	364	Santa Catarina Juquila	1659	C01	724	58	111	50	4	179	3	3	2	111	1	2	2	0	0	0	0	28	554	76.52%
130	364	Santa Catarina Juquila	1659	C02	724	54	53	48	3	144	3	3	2	100	2	6	0	0	0	0	0	21	439	60.64%
131	364	Santa Catarina Juquila	1659	C03	724	53	128	65	18	136	4	2	6	119	1	5	0	2	0	0	0	11	550	75.97%
132	364	Santa Catarina Juquila	1659	C04	724	45	145	67	15	157	2	3	1	92	1	3	0	3	0	0	0	17	551	76.10%
133	364	Santa Catarina Juquila	1660	B	499	9	21	10	1	75	1	0	3	212	5	1	0	0	0	0	0	16	354	70.94%
134	364	Santa Catarina Juquila	1660	C01	499	5	34	14	2	70	3	6	5	183	2	0	0	0	0	0	0	14	338	67.74%
135	364	Santa Catarina Juquila	1660	E01	374	4	37	8	1	103	3	0	1	43	0	1	0	0	0	0	0	11	212	56.68%
136	364	Santa Catarina Juquila	1661	B	568	9	119	18	13	98	4	2	0	91	0	0	0	10	0	0	0	35	399	70.25%
137	364	Santa Catarina Juquila	1661	C01	568	15	145	23	9	89	1	4	1	83	2	3	7	0	0	0	0	11	393	69.19%
138	364	Santa Catarina Juquila	1662	B	472	6	45	17	49	96	1	2	14	88	2	0	0	4	0	0	0	14	338	71.61%
139	364	Santa Catarina Juquila	1662	C01	471	7	53	13	63	77	1	2	8	105	0	0	11	0	0	0	0	14	354	75.16%
140	364	Santa Catarina Juquila	1662	E01	221	7	75	9	1	52	1	0	2	6	2	1	0	1	0	0	0	3	160	72.40%
141	364	Santa Catarina Juquila	1663	B	429	19	88	13	4	129	2	1	2	32	1	1	0	3	0	0	0	11	306	71.33%
142	364	Santa Catarina Juquila	1663	C01	429	19	92	14	3	111	2	1	1	50	1	0	1	3	0	0	0	14	312	72.73%
143	364	Santa Catarina Juquila	1663	E01	96	2	28	4	1	24	0	0	1	11	1	0	0	0	0	0	0	6	78	81.25%
144	364	Santa Catarina Juquila	1664	B	502	14	105	16	2	110	4	3	5	74	1	0	0	3	2	0	0	19	358	71.31%



No	Cve	Municipio	Sección	Casilla	Lista Nominal	PAN	PRI	PRD	PVEM	PT	PUP	PNA	PSD	MORENA	PRS	PAN PRD	PRI PVEM NA	PRI PVEM NA	PRI NA	PVEM NA	CNR	Votos Nulos	Total Votos	Participación
145	364	Santa Catarina Juquila	1664	E01	132	5	35	5	0	39	1	2	2	13	0	0	0	1	0	0	0	3	106	80.30%
146	434	Santa María Temaxcaltepec	1908	B	518	1	101	9	2	2	0	3	10	75	5	0	0	2	0	0	0	11	221	42.66%
147	434	Santa María Temaxcaltepec	1908	C01	517	3	80	11	3	4	3	1	12	54	5	0	2	0	0	0	0	11	189	36.56%
148	434	Santa María Temaxcaltepec	1908	E01	600	5	181	17	3	2	3	2	4	43	1	1	0	0	0	0	0	12	274	45.67%
149	490	Santiago Tetepec	2128	B	599	112	145	0	0	84	5	0	1	105	1	0	0	0	0	0	0	12	465	77.63%
150	490	Santiago Tetepec	2128	C01	598	100	158	9	3	84	2	3	2	103	7	6	0	0	0	0	0	15	492	82.27%
151	490	Santiago Tetepec	2129	B	395	31	52	11	3	104	1	1	0	64	0	0	0	0	0	0	0	10	277	70.13%
152	490	Santiago Tetepec	2129	C01	394	38	49	0	0	119	0	0	0	49	0	0	0	0	0	0	0	20	275	69.80%
153	490	Santiago Tetepec	2129	E01	437	73	55	15	4	117	1	1	0	32	2	7	0	0	0	0	0	15	322	73.68%
154	490	Santiago Tetepec	2130	B	331	56	52	2	3	66	0	3	0	52	0	1	0	1	0	0	1	0	237	71.60%
155	490	Santiago Tetepec	2130	E01	351	50	31	8	1	170	0	1	2	24	0	2	0	2	0	0	0	2	293	83.48%
156	490	Santiago Tetepec	2130	E02	179	20	19	5	72	0	0	1	1	21	2	0	0	0	2	0	0	0	143	79.89%
157	498	Santiago Yaitepec	2150	B	655	7	157	52	17	16	24	2	4	101	5	0	0	2	0	0	0	16	403	61.53%
158	498	Santiago Yaitepec	2150	C01	655	5	150	63	15	24	27	5	4	100	8	1	0	3	1	0	0	11	417	63.66%
159	498	Santiago Yaitepec	2150	C02	655	11	165	52	16	22	12	2	9	120	5	0	0	5	0	0	13		432	65.95%
160	498	Santiago Yaitepec	2150	C03	654	10	158	47	14	24	29	6	10	90	3	1	1	3	0	0	0	22	418	63.91%
161	530	Santos Reyes Nopala	2265	B	667	3	215	10	1	14	1	1	4	158	2	0	0	1	0	0	0	7	417	62.52%
162	530	Santos Reyes Nopala	2265	C01	667	9	192	18	7	9	2	3	3	173	2	1	0	2	0	0	0	12	433	64.92%
163	530	Santos Reyes Nopala	2265	C02	667	8	182	20	1	9	2	5	6	167	7	1	0	6	1	0	0	13	428	64.17%
164	530	Santos Reyes Nopala	2266	B	663	7	174	22	3	10	3	4	5	178	6	2	1	3	0	0	0	6	424	63.95%
165	530	Santos Reyes Nopala	2266	C01	662	5	195	30	4	11	1	0	4	172	7	1	2	2	0	0	0	4	438	66.16%
166	530	Santos Reyes Nopala	2267	B	503	8	103	14	1	11	1	0	3	156	4	0	0	1	1	0	0	8	311	61.83%
167	530	Santos Reyes Nopala	2267	C01	503	10	108	11	2	7	0	0	5	186	0	1	0	2	0	0	0	8	340	67.59%
168	530	Santos Reyes Nopala	2268	B	565	10	166	20	7	2	2	3	13	52	4	0	1	3	0	0	0	19	302	53.45%
169	530	Santos Reyes Nopala	2268	C01	565	2	216	21	15	9	2	3	1	37	2	0	0	7	0	0	0	15	330	58.41%
170	530	Santos Reyes Nopala	2268	C02	565	3	128	22	9	6	3	3	8	60	5	3	0	3	0	0	0	0	253	44.78%
171	530	Santos Reyes Nopala	2268	E01	128	0	40	9	0	2	0	1	1	7	0	0	0	0	0	0	0	1	61	47.66%
172	530	Santos Reyes Nopala	2269	B	700	11	140	41	6	17	1	3	9	77	10	1	2	0	0	0	0	23	341	48.71%
173	530	Santos Reyes Nopala	2269	C01	699	6	141	53	6	19	6	2	8	77	7	0	1	0	0	0	0	15	341	48.78%
174	530	Santos Reyes Nopala	2269	C02	699	4	168	55	3	13	1	2	6	104	3	2	2	0	0	0	0	13	376	53.79%
175	530	Santos Reyes Nopala	2270	B	536	2	119	10	6	11	0	6	11	179	4	0	0	1	0	0	0	9	358	66.79%
176	530	Santos Reyes Nopala	2270	C01	535	5	126	8	3	8	1	0	4	163	6	1	2	3	0	0	0	11	341	63.74%
177	530	Santos Reyes Nopala	2270	E01	391	7	136	22	1	6	2	3	2	106	4	0	0	5	0	0	0	6	300	76.73%
178	530	Santos Reyes Nopala	2271	B	556	8	170	24	3	11	3	2	12	130	10	1	0	0	0	0	0	7	381	68.53%
179	530	Santos Reyes Nopala	2271	C01	556	1	156	14	1	13	2	1	14	146	5	0	0	0	0	0	0	11	364	65.47%
180	530	Santos Reyes Nopala	2271	C02	556	5	162	16	1	12	1	2	14	151	9	0	0	3	0	0	0	12	388	69.78%

No	Cve	Municipio	Sección	Casilla	Lista Nominal	PAN	PRI	PRD	PVEM	PT	PUP	PNA	PSD	MORENA	PRS	PAN PRD	PRI PVEM NA	PRI PVEM NA	PRI NA	PVEM NA	CNR	Votos Nulos	Total Votos	Participación
181	542	Tataltepec de Valdés	2318	B	697	20	55	24	22	6	3	3	5	113	5	4	0	4	0	0	0	12	276	39.60%
182	542	Tataltepec de Valdés	2318	C01	697	21	68	37	30	6	1	12	8	85	3	4	0	0	0	0	0	10	285	40.89%
183	542	Tataltepec de Valdés	2319	B	739	14	76	31	41	11	4	4	5	145	9	2	0	2	0	0	0	16	360	48.71%
184	542	Tataltepec de Valdés	2320	B	519	0	13	16	1	8	15	2	3	95	4	1	1	1	0	0	0	12	172	33.14%
185	542	Tataltepec de Valdés	2320	C01	519	1	10	7	1	11	15	2	90	6	2	0	0	0	0	0	0	14	159	30.64%
186	542	Tataltepec de Valdés	2320	C02	519	2	11	13	3	5	12	4	9	113	2	1	0	0	0	0	0	12	187	36.03%
			62	186	108,478	4,081	18,277	4,978	1,169	6,478	888	1,886	633	20,178	541	675	429	497	65	9	9	2,320	63,113	58.18%

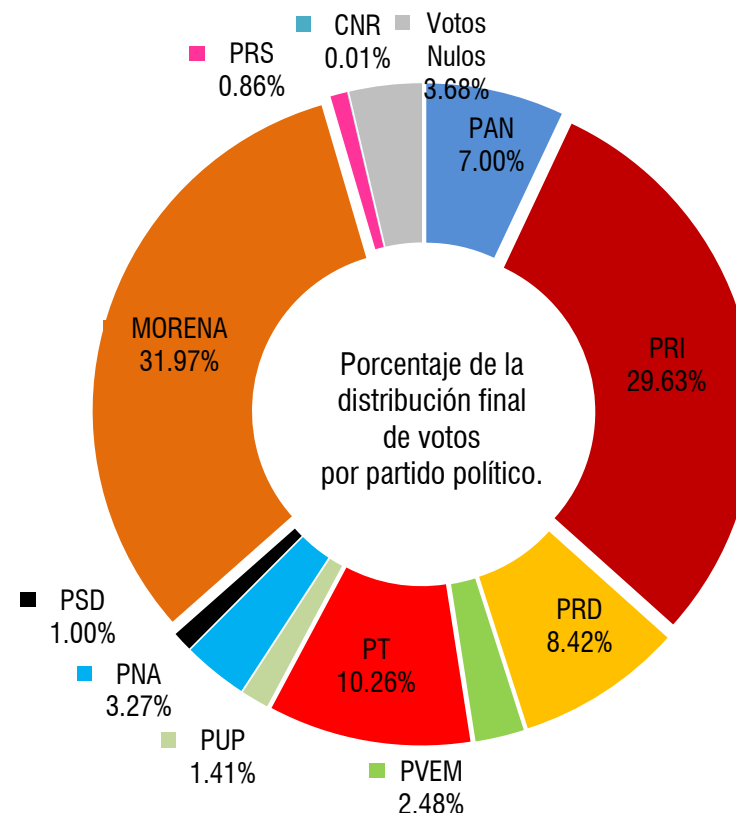
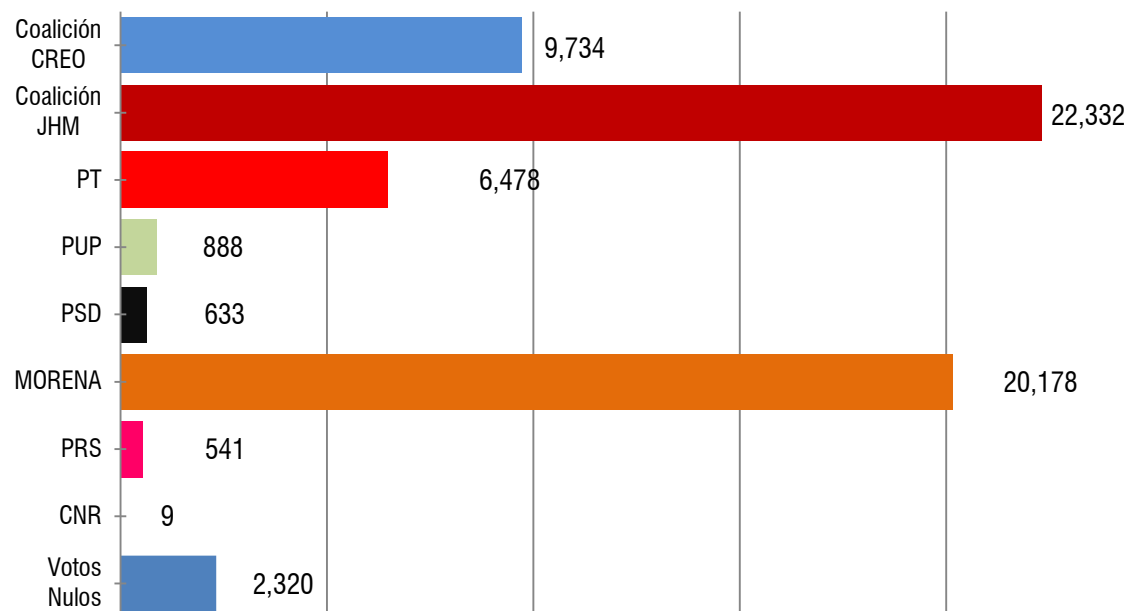
Distribución final de votos a Partidos Políticos	PAN	PRI	PRD	PVEM	PT	PUP	PNA	PSD	MORENA	PRS	CNR	Votos Nulos	Total Votos
	4,418	18,702	5,316	1,564	6,478	888	2,066	633	20,178	541	9	2,320	63,113

Votación total emitida para los candidatos de las coaliciones y los partidos políticos	Coalición CREO	Coalición JHM	PT	PUP	PSD	MORENA	PRS	CNR	Votos Nulos	Total Votos
	9,734	22,332	6,478	888	633	20,178	541	9	2,320	63,113
	15.42%	35.38%	10.26%	1.41%	1.00%	31.97%	0.86%	0.01%	3.68%	

Error aritmético en la resolución en los apartados PUP y Votos Nulos.

23 Distrito Electoral Local San Pedro Mixtepec

Lista Nominal: 108,478
 Votación Total Emitida: 63,113
 % de participación: 58.18%



Votación total emitida para los candidatos de las coaliciones y los partidos políticos.

CREO. Coalición Con Rumbo y Estabilidad por Oaxaca.

JHM. Coalición Juntos Hacemos Más.

Distribución final de votos a Partidos Políticos	PAN	PRI	PRD	PVEM	PT	PUP	PNA	PSD	MORENA	PRS	CNR	Votos Nulos	Total Votos
	4,418	18,702	5,316	1,564	6,478	888	2,066	633	20,178	541	9	2,320	63,113

Votación total emitida para los candidatos de las coaliciones y los partidos políticos	Coalición CREO	Coalición JHM	PT	PUP	PSD	MORENA	PRS	CNR	Votos Nulos	Total Votos
	9,734	22,332	6,478	888	633	20,178	541	9	2,320	63,113
Porcentaje de votación respecto a la votación total en el Distrito	15.42%	35.38%	10.26%	1.41%	1.00%	31.97%	0.86%	0.01%	3.68%	

24 Distrito Electoral Local **Miahuatlán de Porfirio Díaz**

No	Cve	Municipio	Sección	Casilla	Lista Nominal	PAN	PRI	PRD	PVEM	PT	PUP	PNA	PSD	MORENA	PRS	PAN PRD	PRI PVEM NA	PRI PVEM	PRI NA	PVEM NA	CNR	Votos Nulos	Total Votos	Participación
1	14	Candelaria Loxicha*	0090	B	601	7	56	31	8	73	8	2	3	46	0	3	1	4	0	0	0	7	249	41.43%
2	14	Candelaria Loxicha	0090	C01	601	11	50	26	3	74	3	0	0	64	2	2	0	5	0	1	0	15	256	42.60%
3	14	Candelaria Loxicha*	0090	C02	600	10	51	32	4	69	11	1	3	53	0	3	1	0	0	0	0	10	248	41.33%
4	14	Candelaria Loxicha	0091	B	721	13	105	42	7	93	10	2	4	72	2	4	1	6	0	0	0	13	374	51.87%
5	14	Candelaria Loxicha*	0091	C01	721	17	80	50	9	103	9	4	6	61	4	4	2	2	0	0	0	12	363	50.35%
6	14	Candelaria Loxicha*	0093	B	669	42	87	33	6	41	6	4	2	42	6	7	1	1	0	0	0	20	298	44.54%
7	14	Candelaria Loxicha	0094	B	264	33	59	20	3	10	0	1	1	10	3	3	1	4	0	0	0	5	153	57.95%
8	14	Candelaria Loxicha	0095	B	615	6	139	38	12	33	20	5	4	19	1	1	0	3	0	0	0	15	296	48.13%
9	14	Candelaria Loxicha	0095	C01	614	13	119	48	11	34	45	4	3	13	0	2	0	0	0	0	0	15	307	50.00%
10	14	Candelaria Loxicha	0096	B	365	9	84	39	8	12	10	2	2	18	1	0	0	8	0	0	0	8	201	55.07%
11	14	Candelaria Loxicha	0096	E01	626	16	188	20	8	18	85	5	3	37	2	0	0	3	0	0	0	7	392	62.62%
12	59	Miahuatlán de Porfirio Díaz	0432	B	624	69	72	7	5	17	14	3	5	99	3	0	0	3	0	0	0	14	311	49.84%
13	59	Miahuatlán de Porfirio Díaz	0432	C01	623	58	101	10	3	23	9	4	3	105	8	4	0	1	0	0	0	15	344	55.22%
14	59	Miahuatlán de Porfirio Díaz	0432	C02	623	39	92	9	4	22	9	3	6	99	2	2	0	2	0	0	0	10	299	47.99%
15	59	Miahuatlán de Porfirio Díaz	0432	S01		35	67	18	3	23	14	1	2	117	4	2	0	2	0	0	1	6	295	
16	59	Miahuatlán de Porfirio Díaz	0433	B	672	45	101	7	1	31	28	1	9	103	3	3	0	4	0	0	0	11	347	51.64%
17	59	Miahuatlán de Porfirio Díaz	0433	C01	672	55	95	8	3	31	10	1	13	101	6	0	0	1	0	0	0	13	337	50.15%
18	59	Miahuatlán de Porfirio Díaz	0433	C02	671	39	106	18	3	31	17	5	4	103	4	3	1	0	0	0	0	17	351	52.31%
19	59	Miahuatlán de Porfirio Díaz	0433	C03	671	51	97	11	4	33	12	2	2	128	1	3	0	1	2	0	0	14	361	53.80%
20	59	Miahuatlán de Porfirio Díaz	0433	C04	671	48	71	7	5	15	17	6	7	103	3	3	0	3	0	0	0	11	299	44.56%
21	59	Miahuatlán de Porfirio Díaz	0434	B	623	58	85	9	5	24	13	4	12	87	5	2	0	1	0	0	0	12	317	50.88%
22	59	Miahuatlán de Porfirio Díaz	0434	C01	623	65	85	7	2	24	5	2	4	141	3	2	0	1	0	0	0	10	351	56.34%
23	59	Miahuatlán de Porfirio Díaz	0434	C02	623	55	79	4	3	24	7	2	6	108	3	4	0	0	0	0	0	20	315	50.56%
24	59	Miahuatlán de Porfirio Díaz	0435	B	664	43	93	12	4	34	11	3	7	109	1	1	0	1	0	0	0	18	337	50.75%
25	59	Miahuatlán de Porfirio Díaz	0435	C01	663	64	124	15	0	32	4	0	4	109	8	0	0	0	0	0	0	14	374	56.41%
26	59	Miahuatlán de Porfirio Díaz	0436	B	678	47	82	6	0	24	13	4	10	118	3	0	0	0	0	0	0	14	321	47.35%
27	59	Miahuatlán de Porfirio Díaz	0436	C01	678	47	82	6	0	24	13	4	10	118	3	0	0	0	0	0	0	14	321	47.35%
28	59	Miahuatlán de Porfirio Díaz	0437	B	562	47	61	11	5	24	8	5	2	105	6	3	0	2	0	0	0	14	293	52.14%
29	59	Miahuatlán de Porfirio Díaz	0437	C01	562	38	72	12	2	17	6	2	5	114	3	3	0	2	0	0	0	9	285	50.71%
30	59	Miahuatlán de Porfirio Díaz	0437	C02	561	56	62	9	1	27	12	1	3	121	4	1	0	1	0	0	0	8	306	54.55%
31	59	Miahuatlán de Porfirio Díaz	0438	B	705	52	92	8	2	26	12	3	4	143	0	1	0	4	0	0	0	12	359	50.92%

No	Cve	Municipio	Sección	Casilla	Lista Nominal	PAN	PRI	PRD	PVEM	PT	PUP	PNA	PSD	MORENA	PRS	PAN PRD	PRI PVEM NA	PRI PVEM	PRI NA	PVEM NA	CNR	Votos Nulos	Total Votos	Participación
32	59	Miahuatlán de Porfirio Díaz	0438	C01	705	50	86	11	4	16	12	6	0	139	5	1	0	0	0	0	0	15	345	48.94%
33	59	Miahuatlán de Porfirio Díaz	0438	C02	704	79	78	8	4	13	13	3	4	123	2	5	0	0	0	0	0	16	348	49.43%
34	59	Miahuatlán de Porfirio Díaz	0438	C03	704	74	85	14	1	16	9	3	5	139	1	1	0	1	0	0	0	6	355	50.43%
35	59	Miahuatlán de Porfirio Díaz	0439	B	684	53	84	20	6	35	11	3	6	138	7	5	0	0	0	0	1	12	381	55.70%
36	59	Miahuatlán de Porfirio Díaz	0439	C01	683	75	87	16	6	19	16	3	3	138	7	0	0	0	0	0	0	10	380	55.64%
37	59	Miahuatlán de Porfirio Díaz*	0440	B	717	54	94	13	2	12	4	2	1	102	2	2	1	2	0	0	0	7	298	41.56%
38	59	Miahuatlán de Porfirio Díaz	0440	C01	717	66	104	8	2	16	5	3	4	109	3	3	0	0	0	0	0	12	335	46.72%
39	59	Miahuatlán de Porfirio Díaz*	0440	C02	716	72	86	15	3	17	11	5	1	109	3	2	0	1	0	0	0	15	340	47.49%
40	59	Miahuatlán de Porfirio Díaz	0440	S01		102	129	65	5	41	16	3	8	354	5	4	0	5	0	0	0	24	761	
41	59	Miahuatlán de Porfirio Díaz	0441	B	749	64	113	10	6	16	13	4	9	147	7	1	0	1	0	0	0	12	403	53.81%
42	59	Miahuatlán de Porfirio Díaz	0441	C01	748	74	110	15	6	13	15	4	8	151	2	3	0	0	0	0	2	5	408	54.55%
43	59	Miahuatlán de Porfirio Díaz	0441	C02	748	46	107	12	1	5	10	8	7	151	3	4	0	1	0	0	0	12	367	49.06%
44	59	Miahuatlán de Porfirio Díaz*	0441	C03	748	71	117	17	5	19	5	3	12	138	6	0	1	2	0	0	0	14	410	54.81%
45	59	Miahuatlán de Porfirio Díaz*	0442	B	609	15	84	7	31	4	38	3	5	131	3	2	0	2	0	0	0	24	349	57.31%
46	59	Miahuatlán de Porfirio Díaz	0442	E01	630	69	121	7	16	6	80	7	7	56	1	5	1	0	0	0	0	21	397	63.02%
47	59	Miahuatlán de Porfirio Díaz	0442	E01C01	630	61	124	5	19	4	90	1	6	52	3	3	0	2	0	0	0	18	388	61.59%
48	59	Miahuatlán de Porfirio Díaz	0443	B	479	17	38	5	1	10	18	3	13	147	3	0	0	0	0	0	0	13	268	55.95%
49	59	Miahuatlán de Porfirio Díaz	0444	B	563	27	132	3	8	16	34	4	1	21	0	1	0	1	0	0	0	9	257	45.65%
50	59	Miahuatlán de Porfirio Díaz	0444	C01	562	34	112	4	10	40	36	2	2	26	1	1	0	2	0	0	0	14	284	50.53%
51	59	Miahuatlán de Porfirio Díaz	0445	B	642	59	179	2	3	20	5	2	1	34	2	5	0	1	0	0	0	22	335	52.18%
52	59	Miahuatlán de Porfirio Díaz	0445	C01	641	76	180	2	4	24	2	2	1	37	1	1	0	5	0	0	0	10	345	53.82%
53	59	Miahuatlán de Porfirio Díaz	0446	B	547	37	75	10	5	13	17	3	1	60	1	1	0	0	0	0	0	13	236	43.14%
54	59	Miahuatlán de Porfirio Díaz	0446	C01	547	28	72	4	7	9	17	2	6	63	1	0	0	0	0	0	0	10	219	40.04%
55	59	Miahuatlán de Porfirio Díaz	0446	C02	547	31	67	6	6	5	11	5	7	56	3	0	0	0	0	0	0	8	205	37.48%
56	59	Miahuatlán de Porfirio Díaz	0447	B	448	39	105	4	6	23	7	3	7	42	1	2	0	3	0	0	0	9	251	56.03%
57	59	Miahuatlán de Porfirio Díaz	0447	C01	447	41	91	4	3	15	2	1	4	42	2	3	0	0	0	0	0	10	218	48.77%
58	59	Miahuatlán de Porfirio Díaz	0448	B	436	30	115	2	5	12	7	4	2	30	0	2	0	4	0	0	0	15	228	52.29%
59	59	Miahuatlán de Porfirio Díaz	0449	B	645	40	153	5	3	11	2	4	3	81	4	1	0	3	0	0	0	15	325	50.39%
60	59	Miahuatlán de Porfirio Díaz	0449	C01	644	49	143	7	2	15	4	6	7	46	4	3	5	0	0	0	0	14	305	47.36%
61	59	Miahuatlán de Porfirio Díaz*	0450	B	583	42	107	6	9	8	3	2	2	119	2	1	0	1	0	0	0	10	312	53.52%
62	59	Miahuatlán de Porfirio Díaz	0451	B	456	36	63	16	10	5	5	11	4	66	4	4	0	0	0	0	0	17	241	52.85%

No	Cve	Municipio	Sección	Casilla	Lista Nominal	PAN	PRI	PRD	PVEM	PT	PUP	PNA	PSD	MORENA	PRS	PAN PRD	PRI PVEM NA	PRI PVEM	PRI NA	PVEM NA	CNR	Votos Nulos	Total Votos	Participación
63	59	Miahuatlán de Porfirio Díaz	0452	B	399	29	146	5	3	4	1	4	0	37	1	0	0	0	0	0	0	12	242	60.65%
64	59	Miahuatlán de Porfirio Díaz	0452	C01	399	48	115	0	0	0	5	3	36	2	0	0	1	0	0	0	0	4	214	53.63%
65	59	Miahuatlán de Porfirio Díaz	0453	B	193	32	74	5	7	9	3	2	1	21	1	0	1	0	0	0	0	15	171	88.60%
66	61	Monjas	0456	B	601	27	73	7	2	71	1	4	2	39	3	1	1	0	0	0	0	8	239	39.77%
67	61	Monjas	0456	C01	601	34	90	12	4	56	2	3	3	32	1	5	0	0	0	0	0	10	252	41.93%
68	61	Monjas	0457	B	486	41	61	4	13	25	2	2	3	23	0	0	0	1	0	0	0	10	185	38.07%
69	61	Monjas	0457	C01	486	37	82	4	10	21	2	4	4	13	1	1	0	0	0	0	0	4	183	37.65%
70	82	San Agustín Loxicha	0721	B	691	52	100	41	8	18	11	5	5	79	9	9	0	4	0	0	0	13	354	51.23%
71	82	San Agustín Loxicha	0721	C01	691	56	128	54	8	16	1	4	2	88	3	5	1	2	0	0	0	20	388	56.15%
72	82	San Agustín Loxicha	0722	B	516	35	88	27	3	10	3	5	5	67	4	3	0	4	0	0	0	10	264	51.16%
73	82	San Agustín Loxicha	0722	C01	516	26	83	40	4	12	4	4	2	53	10	7	0	4	0	0	0	12	261	50.58%
74	82	San Agustín Loxicha	0722	C02	516	30	87	27	5	12	2	2	2	71	5	3	2	1	0	0	0	11	260	50.39%
75	82	San Agustín Loxicha	0723	B	387	64	87	15	4	7	2	3	3	10	0	3	0	4	0	0	0	9	211	54.52%
76	82	San Agustín Loxicha	0723	C01	387	74	84	20	5	10	2	8	0	15	1	2	0	2	0	0	0	7	230	59.43%
77	82	San Agustín Loxicha	0723	E01	675	132	99	29	9	12	4	6	8	47	20	7	0	1	0	0	0	17	391	57.93%
78	82	San Agustín Loxicha*	0724	B	576	68	98	34	8	6	0	4	1	29	3	5	0	2	0	0	0	8	266	46.18%
79	82	San Agustín Loxicha	0724	E01	302	33	70	15	7	7	1	1	2	23	5	1	0	4	0	0	0	8	177	58.61%
80	82	San Agustín Loxicha	0725	B	189	17	72	13	4	3	1	2	0	7	1	0	0	0	0	0	0	6	126	66.67%
81	82	San Agustín Loxicha	0725	E01	606	61	76	77	7	11	2	5	4	40	1	0	0	0	0	0	0	14	298	49.17%
82	82	San Agustín Loxicha	0726	B	565	55	26	50	5	17	1	2	5	27	1	4	0	0	0	0	0	2	195	34.51%
83	82	San Agustín Loxicha	0726	E01	234	21	16	42	2	6	0	1	0	0	3	4	0	0	0	0	0	5	100	42.74%
84	82	San Agustín Loxicha	0727	B	378	56	48	30	8	0	1	3	0	18	0	0	0	0	0	0	0	6	170	44.97%
85	82	San Agustín Loxicha	0727	E01	389	36	27	29	1	15	2	2	4	29	11	1	0	0	0	0	0	9	166	42.67%
86	82	San Agustín Loxicha	0728	B	538	103	144	9	3	7	1	3	2	10	1	5	0	5	0	0	0	16	309	57.43%
87	82	San Agustín Loxicha	0728	C01	538	8	119	7	5	21	2	2	2	22	2	1	0	8	0	0	0	14	213	39.59%
88	82	San Agustín Loxicha	0729	B	528	64	125	12	11	24	3	1	2	43	2	3	0	4	0	0	0	16	310	58.71%
89	82	San Agustín Loxicha	0729	C01	528	83	121	15	15	17	2	4	2	31	3	2	0	4	0	0	0	14	313	59.28%
90	82	San Agustín Loxicha	0729	C02	527	58	121	9	8	26	4	5	3	43	6	1	0	4	0	0	0	5	293	55.60%
91	82	San Agustín Loxicha*	0730	B	416	24	28	36	11	9	3	4	3	56	3	0	0	0	0	0	0	8	185	44.47%
92	82	San Agustín Loxicha	0730	E01	705	32	163	25	18	7	52	3	4	13	5	6	0	10	0	0	0	13	351	49.79%
93	82	San Agustín Loxicha	0731	B	458	0	0	0	11	0	0	1	12	1	15	64	0	0	0	0	0	8	112	24.45%

No	Cve	Municipio	Sección	Casilla	Lista Nominal	PAN	PRI	PRD	PVEM	PT	PUP	PNA	PSD	MORENA	PRS	PAN PRD	PRI PVEM NA	PRI PVEM	PRI NA	PVEM NA	CNR	Votos Nulos	Total Votos	Participación
94	82	San Agustín Loxicha	0731	E01	311	88	88	9	4	3	0	1	1	2	0	5	0	7	0	0	0	5	213	68.49%
95	82	San Agustín Loxicha	0732	B	680	120	94	45	6	6	5	8	1	20	0	1	0	3	0	0	0	11	320	47.06%
96	82	San Agustín Loxicha	0732	C01	680	123	73	46	9	11	2	3	1	31	2	2	0	1	0	0	0	7	311	45.74%
97	82	San Agustín Loxicha	0732	C02	679	107	100	40	6	7	2	5	3	30	0	0	0	0	0	0	0	9	309	45.51%
98	82	San Agustín Loxicha	0733	B	614	62	108	63	10	10	2	5	4	45	2	1	0	2	0	0	0	14	328	53.42%
99	82	San Agustín Loxicha	0733	C01	613	47	137	54	5	19	3	9	5	40	0	6	0	1	0	0	1	8	335	54.65%
100	92	San Andrés Paxtlán	0753	B	538	10	123	22	9	11	2	0	0	19	0	0	0	7	0	0	0	13	216	40.15%
101	92	San Andrés Paxtlán	0753	C01	537	16	117	24	9	14	5	1	3	16	2	0	0	5	0	0	0	25	237	44.13%
102	92	San Andrés Paxtlán	0753	C02	537	19	83	13	8	4	1	1	1	16	3	0	1	4	0	0	0	23	177	32.96%
103	92	San Andrés Paxtlán	0754	B	468	42	43	18	3	13	4	5	3	25	1	1	0	0	0	0	0	23	181	38.68%
104	92	San Andrés Paxtlán	0754	C01	467	37	40	11	5	7	3	2	1	20	3	1	0	2	1	0	0	12	145	31.05%
105	92	San Andrés Paxtlán	0755	B	360	97	72	10	6	9	2	1	1	16	0	2	0	1	1	0	0	12	230	63.89%
106	110	San Baltazar Loxicha	0794	B	686	50	159	10	7	43	23	2	3	33	2	1	0	6	1	0	0	12	352	51.31%
107	110	San Baltazar Loxicha	0794	C01	686	34	123	16	7	35	46	8	3	52	1	1	0	6	0	0	0	13	345	50.29%
108	110	San Baltazar Loxicha	0794	C02	685	49	130	10	7	35	19	2	3	30	2	0	0	6	1	0	0	12	306	44.67%
109	123	San Cristóbal Amatlán	0831	B	707	63	77	31	9	32	8	6	7	96	4	6	0	6	0	0	0	29	374	52.90%
110	123	San Cristóbal Amatlán	0831	C01	706	62	64	18	8	35	9	12	11	101	6	3	0	1	0	0	0	32	362	51.27%
111	123	San Cristóbal Amatlán*	0832	B	643	50	47	28	6	17	8	5	10	81	3	0	0	1	0	0	0	20	276	42.92%
112	123	San Cristóbal Amatlán	0832	C01	643	58	65	26	11	24	9	5	9	77	3	3	0	0	0	0	0	25	315	48.99%
113	123	San Cristóbal Amatlán	0833	B	143	26	43	14	4	5	0	0	1	10	0	0	0	1	0	0	0	5	109	76.22%
114	123	San Cristóbal Amatlán	0834	B	430	57	35	12	1	11	21	5	1	27	2	1	0	1	0	0	0	3	177	41.16%
115	145	San Francisco Ozolotepec	0897	B	620	44	104	11	3	37	4	3	3	47	2	2	0	3	0	0	4	11	278	44.84%
116	145	San Francisco Ozolotepec	0897	E01	234	24	32	41	5	15	1	2	3	39	1	0	0	0	0	0	0	5	168	71.79%
117	145	San Francisco Ozolotepec*	0898	B	468	16	63	16	5	12	11	12	4	83	5	2	0	0	0	0	0	12	241	51.50%
118	151	San Ildefonso Amatlán	0911	B	404	39	120	6	8	5	1	3	1	6	1	0	0	0	0	0	0	13	203	50.25%
119	151	San Ildefonso Amatlán	0911	C01	403	24	128	2	0	7	0	1	0	12	0	0	0	1	0	0	0	9	184	45.66%
120	151	San Ildefonso Amatlán	0912	B	193	4	48	1	2	2	0	1	2	5	0	0	0	1	0	0	0	1	67	34.72%
121	151	San Ildefonso Amatlán	0912	E01	624	106	160	6	9	17	4	5	4	28	0	3	0	6	0	0	0	36	384	61.54%
122	165	San José del Peñasco	0949	B	619	11	132	4	4	7	23	2	0	21	2	0	1	4	0	0	0	4	215	34.73%
123	165	San José del Peñasco	0949	E01	505	14	219	3	5	1	2	1	0	8	0	0	0	5	0	0	0	8	266	52.67%
124	165	San José del Peñasco	0950	B	297	1	127	2	3	0	0	0	0	3	0	0	0	0	0	0	0	1	137	46.13%

No	Cve	Municipio	Sección	Casilla	Lista Nominal	PAN	PRI	PRD	PVEM	PT	PUP	PNA	PSD	MORENA	PRS	PAN PRD	PRI PVEM NA	PRI PVEM	PRI NA	PVEM NA	CNR	Votos Nulos	Total Votos	Participación
125	209	San Juan Mixtepec	1204	B	518	69	38	33	12	38	4	4	11	47	5	4	0	0	0	0	0	6	271	52.32%
126	211	San Juan Ozolotepec*	1210	B	482	36	74	28	3	23	10	5	3	63	2	2	0	1	0	0	0	21	271	56.22%
127	211	San Juan Ozolotepec	1211	B	366	17	34	18	12	7	32	1	5	29	4	0	0	1	0	0	0	13	173	47.27%
128	211	San Juan Ozolotepec	1212	B	469	7	7	10	7	18	23	4	5	110	6	0	0	0	0	0	0	9	206	43.92%
129	211	San Juan Ozolotepec	1212	E01	491	26	44	3	1	11	3	5	3	178	4	1	0	0	0	0	0	19	298	60.69%
130	236	San Marcial Ozolotepec	1276	B	521	44	73	8	1	8	86	8	4	25	1	3	0	1	0	0	0	22	284	54.51%
131	236	San Marcial Ozolotepec*	1277	B	435	46	67	5	2	6	81	6	3	16	0	2	0	0	0	0	0	13	247	56.78%
132	252	San Mateo Río Hondo	1310	B	401	129	96	6	0	10	2	0	0	20	0	7	0	4	0	0	0	10	284	70.82%
133	252	San Mateo Río Hondo	1310	C01	400	118	106	6	3	12	3	0	0	23	1	7	0	2	0	0	0	6	287	71.75%
134	252	San Mateo Río Hondo	1310	E01	383	112	115	11	4	2	1	1	1	16	0	4	0	3	0	0	0	8	278	72.58%
135	252	San Mateo Río Hondo	1311	B	690	197	155	23	4	14	7	5	0	45	2	4	2	1	0	0	0	10	469	67.97%
136	252	San Mateo Río Hondo	1312	B	238	56	57	1	0	4	0	2	0	17	0	1	0	0	0	0	0	6	144	60.50%
137	252	San Mateo Río Hondo	1313	B	305	78	120	3	2	7	2	0	0	11	0	4	0	2	0	0	0	8	237	77.70%
138	264	San Miguel Coatlán	1345	B	682	21	111	5	9	30	21	3	2	36	1	1	0	3	0	0	2	10	255	37.39%
139	264	San Miguel Coatlán	1345	C01	681	28	131	11	6	26	22	2	1	23	2	1	0	2	0	0	0	14	269	39.50%
140	264	San Miguel Coatlán	1346	B	715	20	218	18	5	17	6	3	2	8	0	0	0	1	0	0	0	24	322	45.03%
141	265	San Miguel del Puerto	1347	B	585	47	153	31	2	33	0	3	4	43	1	1	3	2	0	0	0	6	329	56.24%
142	265	San Miguel del Puerto	1347	C01	585	54	156	15	2	35	2	7	3	32	2	5	0	3	0	0	0	13	329	56.24%
143	265	San Miguel del Puerto	1348	B	517	11	9	22	1	23	33	4	3	45	4	3	0	0	0	0	0	11	169	32.69%
144	265	San Miguel del Puerto	1348	C01	517	21	32	14	4	22	39	4	9	42	2	6	0	2	0	0	0	11	208	40.23%
145	265	San Miguel del Puerto	1348	C02	516	20	29	16	6	25	36	2	5	35	0	2	2	1	0	0	0	7	186	36.05%
146	265	San Miguel del Puerto	1349	B	507	74	111	18	3	6	1	1	0	8	1	4	0	0	0	0	0	3	230	45.36%
147	265	San Miguel del Puerto	1350	B	421	22	50	18	7	14	2	1	1	22	1	10	0	2	0	0	0	11	161	38.24%
148	265	San Miguel del Puerto	1350	C01	421	25	53	32	3	13	3	2	1	21	3	5	0	2	0	0	0	3	166	39.43%
149	265	San Miguel del Puerto*	1351	B	366	28	46	22	3	16	3	3	0	7	1	6	1	0	0	0	0	9	145	39.62%
150	265	San Miguel del Puerto	2450	B	663	19	59	29	27	21	2	8	3	59	0	2	0	4	0	0	0	7	240	36.20%
151	265	San Miguel del Puerto	2450	C01	662	20	25	25	17	27	2	7	2	80	2	2	10	1	0	0	0	2	222	33.53%
152	277	San Miguel Suchixtepec	1396	B	522	36	34	25	3	14	4	1	4	47	3	5	0	0	0	0	0	15	191	36.59%
153	277	San Miguel Suchixtepec	1396	C01	522	41	44	26	6	5	1	3	5	41	3	3	0	0	0	0	0	14	192	36.78%
154	277	San Miguel Suchixtepec	1397	B	473	43	38	13	3	9	3	7	1	32	1	1	0	3	0	0	0	11	165	34.88%
155	277	San Miguel Suchixtepec*	1397	C01	472	29	44	21	4	9	1	1	0	28	1	0	0	2	0	0	0	7	147	31.14%

No	Cve	Municipio	Sección	Casilla	Lista Nominal	PAN	PRI	PRD	PVEM	PT	PUP	PNA	PSD	MORENA	PRS	PAN PRD	PRI PVEM NA	PRI PVEM	PRI NA	PVEM NA	CNR	Votos Nulos	Total Votos	Participación
156	289	San Pablo Coatlán	1419	B	581	44	120	21	1	6	0	7	3	102	2	4	0	1	0	0	0	15	326	56.11%
157	289	San Pablo Coatlán	1419	E01	425	9	211	2	1	7	0	4	2	11	1	0	0	0	0	0	0	4	252	59.29%
158	289	San Pablo Coatlán	1420	B	417	48	61	16	14	19	3	7	2	46	0	20	0	1	0	1	0	12	250	59.95%
159	289	San Pablo Coatlán	1420	C01	416	34	67	20	10	23	6	1	2	56	3	1	0	3	0	0	0	8	234	56.25%
160	289	San Pablo Coatlán	1421	B	528	26	102	14	7	11	4	12	5	138	8	0	0	2	0	0	0	10	339	64.20%
161	289	San Pablo Coatlán*	1421	C01	527	22	109	11	4	15	2	8	6	124	11	2	0	0	0	0	0	9	323	61.29%
162	317	San Pedro Mixtepec	1511	B	743	61	27	88	11	19	58	7	10	48	3	20	0	0	0	0	0	13	365	49.13%
163	344	San Sebastián Río Hondo	1614	B	521	83	115	9	2	7	4	1	1	12	0	2	1	3	0	0	0	4	244	46.83%
164	344	San Sebastián Río Hondo	1614	C01	521	66	113	3	3	3	2	1	0	21	0	2	0	5	0	0	0	5	224	42.99%
165	344	San Sebastián Río Hondo	1615	B	570	107	155	15	6	13	9	1	1	13	0	4	0	2	0	0	0	10	336	58.95%
166	344	San Sebastián Río Hondo	1616	B	625	74	143	47	2	13	8	1	1	70	6	2	0	1	0	0	0	18	386	61.76%
167	344	San Sebastián Río Hondo	1616	E01	289	30	109	4	3	1	19	2	3	9	1	1	0	0	0	0	0	3	185	64.01%
168	353	Santa Ana	1641	B	520	39	61	6	8	11	0	4	2	19	1	0	0	6	0	0	0	10	167	32.12%
169	353	Santa Ana	1641	C01	520	31	77	7	4	15	1	4	1	11	2	1	0	2	0	0	0	11	167	32.12%
170	353	Santa Ana	1641	C02	519	32	78	12	6	18	2	5	1	28	2	3	0	3	0	0	0	15	205	39.50%
171	361	Santa Catalina Quieri	1652	B	688	34	19	6	6	20	7	8	18	221	1	3	0	0	0	0	1	12	356	51.74%
172	362	Santa Catarina Cuixtla	1653	B	544	51	74	10	3	38	0	3	6	30	4	3	0	0	0	0	0	9	231	42.46%
173	362	Santa Catarina Cuixtla	1653	C01	544	36	74	10	4	17	1	2	3	35	1	0	0	2	0	0	0	12	197	36.21%
174	366	Santa Catarina Loxicha	1668	B	653	15	61	17	3	17	10	4	8	45	2	1	0	4	0	0	0	16	203	31.09%
175	366	Santa Catarina Loxicha	1668	C01	653	23	50	18	3	11	10	4	2	20	2	10	0	4	0	0	0	10	167	25.57%
176	366	Santa Catarina Loxicha	1669	B	463	9	46	16	3	7	5	3	3	45	4	1	0	1	0	0	0	7	150	32.40%
177	366	Santa Catarina Loxicha	1669	C01	463	6	55	20	8	9	4	4	6	55	0	2	0	3	0	0	0	12	184	39.74%
178	366	Santa Catarina Loxicha	1670	B	198	2	16	5	3	2	0	1	3	6	1	0	0	0	0	0	0	5	44	22.22%
179	370	Santa Catarina Quiquiritani	1676	B	321	51	50	23	3	13	1	1	1	57	1	3	0	0	0	0	0	4	208	64.80%
180	385	Santa Cruz Xitla	1709	B	523	23	95	6	0	19	4	2	1	43	0	3	0	1	0	0	0	4	201	38.43%
181	385	Santa Cruz Xitla	1709	C01	523	22	134	9	5	8	2	4	0	24	1	0	0	0	0	1	0	15	225	43.02%
182	385	Santa Cruz Xitla	1709	C02	522	32	134	9	5	8	2	4	0	24	0	5	7	2	0	0	0	15	247	47.32%
183	385	Santa Cruz Xitla	1710	B	608	32	157	14	4	9	2	6	0	52	2	0	0	0	0	0	0	13	291	47.86%
184	385	Santa Cruz Xitla	1710	C01	607	28	151	9	7	4	3	8	4	45	2	0	3	2	0	0	0	6	272	44.81%
185	385	Santa Cruz Xitla	1711	B	553	54	26	12	5	15	7	5	1	36	3	2	2	0	0	0	0	17	185	33.45%
186	393	Santa Lucía Miahuatlán	1769	B	391	10	111	5	6	6	6	4	2	32	2	2	5	3	0	0	0	22	216	55.24%

No	Cve	Municipio	Sección	Casilla	Lista Nominal	PAN	PRI	PRD	PVEM	PT	PUP	PNA	PSD	MORENA	PRS	PAN PRD	PRI PVEM NA	PRI PVEM	PRI NA	PVEM NA	CNR	Votos Nulos	Total Votos	Participación
187	393	Santa Lucía Miahuatlán	1769	C01	390	8	123	4	4	2	0	3	1	20	1	0	7	0	0	0	0	12	185	47.44%
188	393	Santa Lucía Miahuatlán	1770	B	608	14	225	7	4	6	8	4	4	17	1	2	2	2	0	0	0	20	316	51.97%
189	393	Santa Lucía Miahuatlán	1770	C01	607	14	200	5	2	4	8	4	3	31	1	2	0	0	0	0	0	21	295	48.60%
190	425	Santa María Ozolotepec	1882	B	384	54	34	15	5	10	23	2	2	30	1	2	0	1	0	0	0	12	191	49.74%
191	425	Santa María Ozolotepec	1882	C01	383	49	48	12	9	7	17	2	3	27	2	4	0	3	1	0	0	12	196	51.17%
192	425	Santa María Ozolotepec	1883	B	240	27	27	6	0	1	40	0	1	9	1	6	0	0	0	0	0	4	122	50.83%
193	425	Santa María Ozolotepec	1884	B	442	102	35	10	9	8	13	4	2	25	2	5	0	0	0	0	0	11	226	51.13%
194	425	Santa María Ozolotepec	1885	B	359	29	13	8	2	6	77	1	1	29	5	3	0	1	0	0	4	17	196	54.60%
195	425	Santa María Ozolotepec	1886	B	670	60	17	15	5	5	8	8	4	52	2	4	0	3	0	0	0	23	206	30.75%
196	496	Santiago Xanica	2144	B	692	41	102	44	4	16	2	6	7	78	2	1	2	0	0	0	0	23	328	47.40%
197	496	Santiago Xanica	2145	B	247	18	37	4	2	1	12	2	1	43	2	2	0	2	0	0	0	14	140	56.68%
198	496	Santiago Xanica	2146	B	429	46	41	13	5	8	0	2	2	42	4	4	0	0	0	0	0	6	173	40.33%
199	496	Santiago Xanica	2147	B	482	32	6	11	2	7	1	4	4	72	5	5	10	0	0	0	0	5	164	34.02%
200	512	Santo Domingo Ozolotepec	2189	B	659	48	96	9	11	33	15	5	2	31	2	10	2	0	0	0	0	6	270	40.97%
201	529	Santo Tomás Tamazulapan	2264	B	522	28	81	24	3	4	3	4	2	50	2	2	2	0	0	0	0	7	212	40.61%
202	529	Santo Tomás Tamazulapan	2264	C01	521	35	50	15	0	21	1	0	4	44	1	10	3	0	0	0	0	7	191	36.66%
203	529	Santo Tomás Tamazulapan	2264	C02	521	32	61	3	3	3	2	1	2	48	0	0	1	1	1	0	0	5	163	31.29%
204	535	Sitio de Xitlapehua	2290	B	481	64	70	18	2	2	1	3	0	38	2	8	13	3	0	0	0	3	227	47.19%
			108	204	108,585	9,054	17,985	3,392	1,124	3,475	2,232	703	725	11,028	493	596	105	354	8	3	16	2,378	53,669	49.43%

Distribución final de votos a Partidos Políticos	PAN	PRI	PRD	PVEM	PT	PUP	PNA	PSD	MORENA	PRS	CNR	Votos Nulos	Total Votos
	9,352	18,201	3,690	1,338	3,475	2,232	743	725	11,028	493	16	2,378	53,669

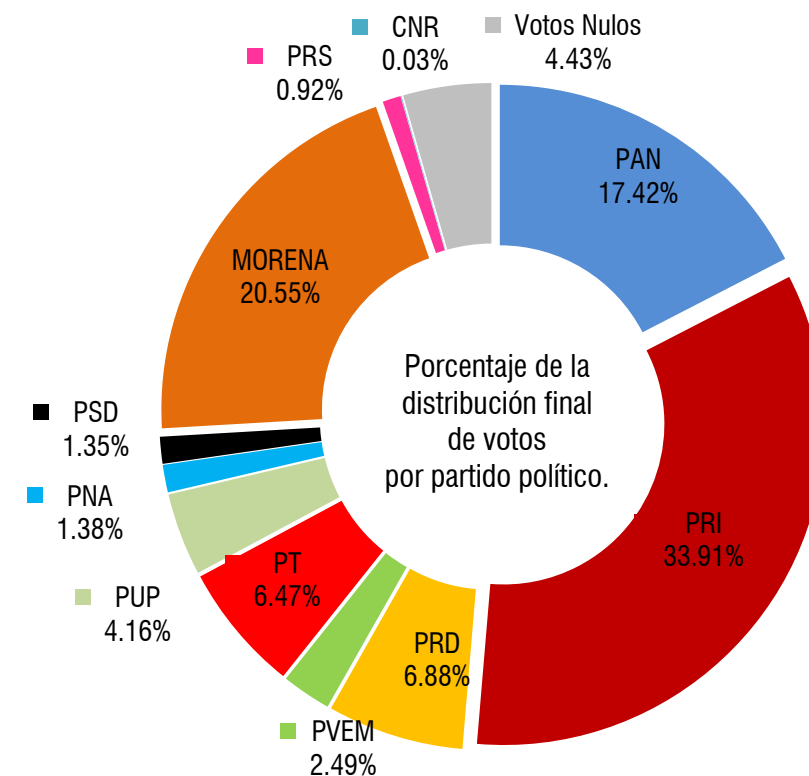
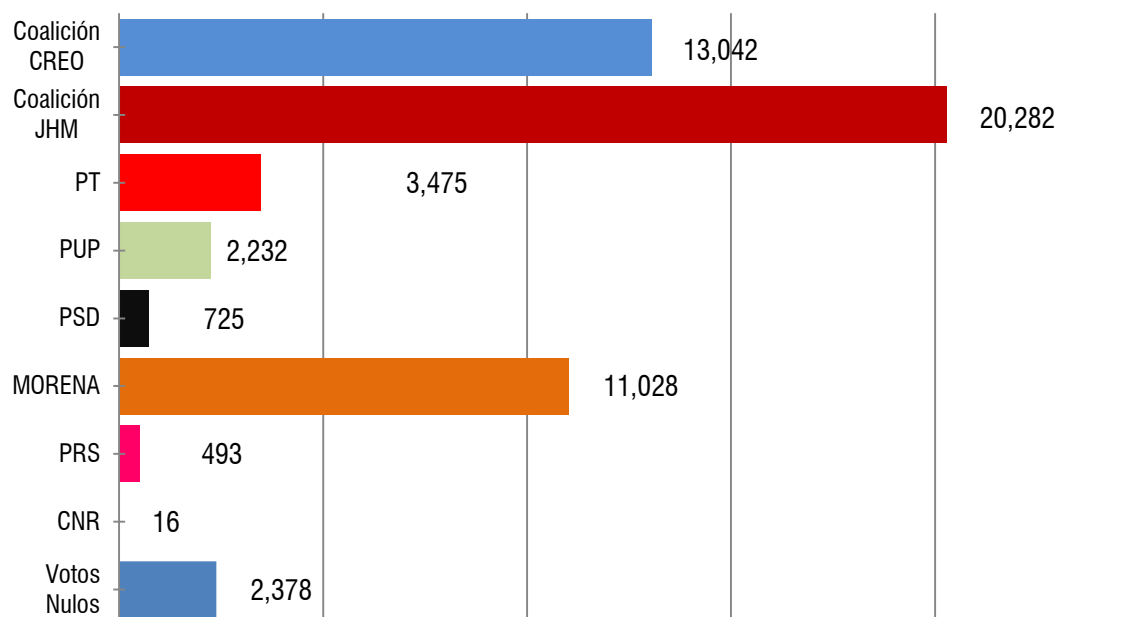
Votación total emitida para los candidatos de las coaliciones y los partidos políticos	Coalición CREO	Coalición JHM	PT	PUP	PSD	MORENA	PRS	CNR	Votos Nulos	Total Votos
	13,042	20,282	3,475	2,232	725	11,028	493	16	2,378	53,669
	24.30%	37.79%	6.47%	4.16%	1.35%	20.55%	0.92%	0.03%	4.43%	

** Error aritmético en la resolución en Total Votos

* Casillas que fueron recontadas por orden del Tribunal Electoral del Estado de Oaxaca

24 Distrito Electoral Local Miahuatlán de Porfirio Díaz

Lista Nominal: 108,585
 Votación Total Emitida: 53,669
 % de participación: 49.43%



Votación total emitida para los candidatos de las coaliciones y los partidos políticos.

CREO. Coalición Con Rumbo y Estabilidad por Oaxaca.

JHM. Coalición Juntos Hacemos Más.

Distribución final de votos a Partidos Políticos	PAN	PRI	PRD	PVEM	PT	PUP	PNA	PSD	MORENA	PRS	CNR	Votos Nulos	Total Votos
	9,352	18,201	3,690	1,338	3,475	2,232	743	725	11,028	493	16	2,378	53,669

Votación total emitida para los candidatos de las coaliciones y los partidos políticos	Coalición CREO	Coalición JHM	PT	PUP	PSD	MORENA	PRS	CNR	Votos Nulos	Total Votos
	13,042	20,282	3,475	2,232	725	11,028	493	16	2,378	53,671
Porcentaje de votación respecto a la votación total en el Distrito	24.30%	37.79%	6.47%	4.16%	1.35%	20.55%	0.92%	0.03%	4.43%	

25 Distrito Electoral Local **San Pedro Pochutla**

No	Cve	Municipio	Sección	Casilla	Lista Nominal	PAN	PRI	PRD	PVEM	PT	PUP	PNA	PSD	MORENA	PRS	PAN PRD	PRI PVEM NA	PRI PVEM	PRI NA	PVEM NA	CNR	Votos Nulos	Total Votos	Participación
1	70	Pluma Hidalgo	0638	B	702	42	115	23	23	160	0	1	2	59	1	1	0	4	0	0	0	16	447	63.68%
2	70	Pluma Hidalgo	0638	C01	637	34	130	39	19	177	4	4	1	39	1	2	0	6	0	0	0	15	471	73.94%
3	70	Pluma Hidalgo	0640	B	266	4	52	4	6	26	0	1	2	3	0	0	0	0	0	0	0	2	100	37.59%
4	70	Pluma Hidalgo	0641	B	177	10	25	9	4	40	1	1	0	6	0	1	0	3	0	0	0	4	104	58.76%
5	70	Pluma Hidalgo	0642	B	492	32	93	30	7	59	1	6	4	44	4	8	0	2	1	0	0	9	300	60.98%
6	116	San Bartolomé Loxicha	0807	B	399	6	34	10	4	11	4	1	3	61	1	2	1	3	0	0	0	8	149	37.34%
7	116	San Bartolomé Loxicha	0807	E01	325	13	32	16	8	9	3	1	2	62	1	1	0	1	0	0	0	8	157	48.31%
8	116	San Bartolomé Loxicha	0808	B	407	13	22	18	3	12	2	7	6	92	5	2	0	2	0	0	0	11	195	47.91%
9	116	San Bartolomé Loxicha	0808	C01	406	13	30	15	4	12	2	3	6	80	4	4	0	0	0	0	0	9	182	44.83%
10	251	San Mateo Piñas	1306	B	382	17	59	12	6	40	7	2	12	39	2	2	0	7	0	0	0	5	210	54.97%
11	251	San Mateo Piñas	1306	C01	382	23	49	10	6	26	3	4	14	42	3	1	0	2	0	0	0	11	194	50.79%
12	251	San Mateo Piñas	1307	B	326	13	30	9	3	21	0	0	17	28	1	0	0	4	0	0	0	5	131	40.18%
13	251	San Mateo Piñas	1308	B	234	19	32	12	1	20	0	2	1	6	0	4	0	1	0	0	0	5	103	44.02%
14	251	San Mateo Piñas	1309	B	250	7	54	16	2	18	0	4	1	12	0	1	0	0	0	0	0	3	118	47.20%
15	304	San Pedro el Alto	1463	B	517	24	86	19	7	132	4	3	1	15	2	2	1	8	0	0	0	18	322	62.28%
16	304	San Pedro el Alto	1463	C01	516	34	114	12	6	98	2	5	3	14	1	2	0	2	0	0	0	17	310	60.08%
17	304	San Pedro el Alto	1463	C02	516	26	103	12	9	104	1	2	5	4	0	2	0	2	0	0	0	19	289	56.01%
18	304	San Pedro el Alto	1464	B	379	22	73	9	3	56	4	3	4	6	0	0	0	1	0	0	0	19	200	52.77%
19	304	San Pedro el Alto	1464	C01	379	27	60	13	4	52	1	4	1	7	0	3	0	1	0	0	0	17	190	50.13%
20	322	San Pedro Pochutla	1516	B	617	17	67	39	3	133	8	11	8	82	2	8	0	3	0	0	0	15	396	64.18%
21	322	San Pedro Pochutla	1516	C01	617	14	57	41	5	139	4	6	9	85	2	4	0	1	0	0	0	11	378	61.26%
22	322	San Pedro Pochutla	1516	C02	617	16	76	39	4	114	11	6	8	92	5	6	0	1	0	0	0	18	396	64.18%
23	322	San Pedro Pochutla	1517	B	687	11	36	98	1	160	9	3	8	99	2	2	0	1	0	0	0	15	445	64.77%
24	322	San Pedro Pochutla	1517	C01	687	11	60	61	2	168	7	3	12	70	1	6	0	1	0	0	0	15	417	60.70%
25	322	San Pedro Pochutla	1518	B	688	12	57	68	5	196	4	0	12	85	1	0	0	1	0	0	1	15	457	66.42%
26	322	San Pedro Pochutla	1518	C01	688	12	68	74	3	166	7	7	6	71	3	5	0	0	0	0	0	21	443	64.39%
27	322	San Pedro Pochutla	1518	C02	687	5	77	70	3	167	4	4	10	75	1	4	0	0	0	0	0	11	431	62.74%
28	322	San Pedro Pochutla	1518	C03	687	19	70	74	2	184	6	2	8	85	3	4	0	1	0	0	0	20	478	69.58%
29	322	San Pedro Pochutla	1519	B	636	20	80	63	4	132	0	7	10	79	7	0	0	3	0	0	0	12	417	65.57%
30	322	San Pedro Pochutla	1519	C01	636	11	83	41	7	139	3	1	11	102	6	4	0	2	0	0	0	8	418	65.72%
31	322	San Pedro Pochutla	1519	C02	636	9	56	41	0	187	2	6	12	84	2	0	0	1	0	0	0	19	419	65.88%
32	322	San Pedro Pochutla	1519	C03	636	11	79	51	3	158	7	4	19	74	6	2	0	0	0	0	0	13	427	67.14%
33	322	San Pedro Pochutla	1519	C04	636	12	68	45	2	158	5	6	10	76	1	0	0	2	0	0	0	9	394	61.95%
34	322	San Pedro Pochutla	1519	C05	635	10	65	35	7	178	7	3	12	76	1	5	0	0	0	0	1	5	405	63.78%
35	322	San Pedro Pochutla	1520	B	512	8	74	48	2	122	2	1	10	68	5	1	0	2	0	0	0	12	355	69.34%
36	322	San Pedro Pochutla	1520	C01	511	12	55	45	3	125	2	2	11	64	0	2	0	1	0	0	0	16	338	66.14%
37	322	San Pedro Pochutla	1520	C02	511	23	63	35	5	122	3	5	5	70	2	2	1	1	0	0	0	2	339	66.34%

No	Cve	Municipio	Sección	Casilla	Lista Nominal	PAN	PRI	PRD	PVEM	PT	PUP	PNA	PSD	MORENA	PRS	PAN PRD	PRI PVEM NA	PRI PVEM	PRI NA	PVEM NA	CNR	Votos Nulos	Total Votos	Participación
38	322	San Pedro Pochutla	1521	B	426	9	41	30	9	92	0	4	13	61	0	2	0	4	0	0	0	11	276	64.79%
39	322	San Pedro Pochutla	1521	C01	425	14	36	31	5	74	1	2	13	75	1	7	0	0	0	0	0	14	273	64.24%
40	322	San Pedro Pochutla	1521	S01		52	127	73	2	124	5	2	8	255	7	7	0	4	0	0	0	13	679	
41	322	San Pedro Pochutla	1522	B	622	13	65	46	3	159	3	9	6	74	7	1	1	2	1	0	0	18	408	65.59%
42	322	San Pedro Pochutla	1522	C01	622	13	56	34	11	146	10	9	11	78	4	2	0	2	0	0	0	12	388	62.38%
43	322	San Pedro Pochutla	1522	C02	621	10	63	43	6	152	6	8	15	69	2	6	0	0	0	0	0	10	390	62.80%
44	322	San Pedro Pochutla	1522	C03	621	13	80	39	4	165	6	9	8	80	3	3	0	0	0	0	0	16	426	68.60%
45	322	San Pedro Pochutla	1523	B	425	0	120	8	139	0	0	2	0	12	2	0	0	1	0	0	0	8	292	68.71%
46	322	San Pedro Pochutla	1523	C01	425	5	110	15	3	151	1	1	2	2	0	0	0	1	0	0	0	6	297	69.88%
47	322	San Pedro Pochutla	1524	B	445	19	62	17	4	73	9	11	6	69	6	1	0	0	0	0	0	13	290	65.17%
48	322	San Pedro Pochutla	1525	B	561	6	102	31	4	121	2	4	3	21	3	0	0	2	0	0	0	17	316	56.33%
49	322	San Pedro Pochutla	1525	C01	561	11	95	25	2	164	3	7	4	18	2	3	0	5	0	0	0	28	367	65.42%
50	322	San Pedro Pochutla	1527	B	703	15	71	48	7	162	9	28	11	72	3	5	0	0	0	0	0	24	455	64.72%
51	322	San Pedro Pochutla	1527	C01	703	17	69	53	10	162	7	27	16	65	1	4	1	0	1	1	0	19	453	64.44%
52	322	San Pedro Pochutla	1527	C02	702	14	92	61	4	145	9	27	10	53	0	5	1	5	0	0	0	18	444	63.25%
53	322	San Pedro Pochutla	1528	B	503	11	69	25	4	95	7	17	8	47	2	4	0	0	1	0	0	15	305	60.64%
54	322	San Pedro Pochutla	1528	C01	503	16	73	36	7	101	5	21	10	49	2	2	0	0	1	0	0	16	339	67.40%
55	322	San Pedro Pochutla	1528	C02	503	10	71	36	2	128	7	23	5	44	1	4	0	0	0	0	0	10	341	67.79%
56	322	San Pedro Pochutla	1529	B	565	13	62	88	5	146	6	6	17	40	0	6	0	4	0	0	0	10	403	71.33%
57	322	San Pedro Pochutla	1529	C01	564	14	72	67	8	161	11	4	14	43	3	7	0	0	0	0	0	15	419	74.29%
58	322	San Pedro Pochutla	1529	C02	564	18	82	88	0	106	6	6	12	47	1	5	1	0	0	0	0	17	389	68.97%
59	322	San Pedro Pochutla	1529	C03	564	19	64	69	4	132	8	13	9	41	1	6	0	1	0	0	0	25	392	69.50%
60	322	San Pedro Pochutla	1529	E01	252	6	49	5	0	114	1	2	2	5	0	0	0	1	0	0	0	6	191	75.79%
61	322	San Pedro Pochutla	1530	B	729	10	76	89	3	233	3	5	10	36	7	8	0	3	0	0	0	18	501	68.72%
62	322	San Pedro Pochutla	1530	C01	728	13	94	92	3	201	8	3	7	33	3	5	0	0	0	0	0	21	483	66.35%
63	322	San Pedro Pochutla	1531	B	538	12	56	43	3	189	9	6	10	53	0	2	0	0	0	0	0	14	397	73.79%
64	322	San Pedro Pochutla	1531	C01	538	13	17	43	2	155	6	2	4	44	1	0	0	0	0	0	0	18	305	56.69%
65	322	San Pedro Pochutla	1531	C02	537	9	96	39	2	172	7	1	3	42	0	1	0	1	0	0	0	13	386	71.88%
66	322	San Pedro Pochutla	1532	B	582	6	72	37	12	141	5	7	17	48	4	2	0	2	0	0	0	20	373	64.09%
67	322	San Pedro Pochutla	1532	C01	582	11	83	45	8	151	7	6	10	28	0	6	0	2	0	0	0	3	360	61.86%
68	322	San Pedro Pochutla	1533	B	678	22	85	65	16	98	10	10	28	89	2	2	0	3	0	0	0	11	441	65.04%
69	322	San Pedro Pochutla	1533	C01	678	11	83	72	12	106	5	8	27	88	5	7	0	4	0	1	0	17	446	65.78%
70	322	San Pedro Pochutla	1533	C02	678	19	61	43	14	112	3	3	28	86	7	4	0	1	0	0	0	23	404	59.59%
71	322	San Pedro Pochutla	1534	B	590	15	69	46	3	79	5	5	65	78	2	5	0	2	0	0	0	13	387	65.59%
72	322	San Pedro Pochutla	1534	C01	590	18	69	60	7	92	4	3	52	62	8	8	1	1	0	0	0	19	404	68.47%
73	322	San Pedro Pochutla	1534	C02	590	17	67	65	7	101	4	7	38	49	7	4	0	1	0	0	0	19	386	65.42%
74	406	Santa María Colotepec	1816	B	713	23	45	23	10	30	3	5	5	245	6	1	0	0	0	0	0	0	396	55.54%

Instituto Estatal Electoral y de Participación Ciudadana de Oaxaca
Resultados por casilla de la Elección de Gobernador del Estado
25 Distrito Electoral Local San Pedro Pochutla



No	Cve	Municipio	Sección	Casilla	Lista Nominal	PAN	PRI	PRD	PVEM	PT	PUP	PNA	PSD	MORENA	PRS	PAN PRD	PRI PVEM NA	PRI PVEM	PRI NA	PVEM NA	CNR	Votos Nulos	Total Votos	Participación
75	406	Santa María Colotepec	1816	C01	712	38	89	14	8	43	1	2	2	223	1	1	1	3	0	0	0	8	434	60.96%
76	406	Santa María Colotepec	1817	B	701	21	47	19	0	30	1	4	3	93	0	7	1	1	0	0	0	9	236	33.67%
77	406	Santa María Colotepec	1817	C01	701	34	37	7	2	45	0	1	2	96	0	6	2	1	1	0	0	5	239	34.09%
78	406	Santa María Colotepec	1817	C02	701	43	41	14	2	26	1	2	1	99	1	4	1	2	0	0	0	6	243	34.66%
79	406	Santa María Colotepec	1817	C03	701	34	39	16	5	45	3	1	1	87	1	4	0	4	1	0	0	8	249	35.52%
80	406	Santa María Colotepec	1817	C04	701	38	40	25	3	41	4	2	2	110	3	2	0	3	0	0	0	9	282	40.23%
81	406	Santa María Colotepec	1818	B	562	41	49	14	3	20	2	0	4	97	0	1	0	0	0	0	0	5	236	41.99%
82	406	Santa María Colotepec	1818	C01	562	30	31	19	1	27	3	1	0	123	2	4	0	0	0	0	0	4	245	43.59%
83	406	Santa María Colotepec	1818	C02	561	23	32	16	5	34	1	0	1	107	0	3	0	0	0	0	0	4	226	40.29%
84	406	Santa María Colotepec	1819	B	397	18	26	13	8	18	1	2	0	69	1	0	0	0	0	0	0	6	162	40.81%
85	406	Santa María Colotepec	1819	C01	397	26	17	11	7	16	1	2	1	67	0	4	1	1	0	0	0	0	154	38.79%
86	406	Santa María Colotepec	1820	B	637	21	31	20	2	46	6	0	2	83	1	3	0	1	0	0	0	8	224	35.16%
87	406	Santa María Colotepec	1820	C01	637	36	29	8	5	39	3	2	2	94	3	2	0	0	1	0	0	6	230	36.11%
88	406	Santa María Colotepec	1820	C02	637	16	45	18	5	52	3	2	1	79	1	0	0	3	0	0	0	7	232	36.42%
89	406	Santa María Colotepec	1820	C03	637	16	36	25	4	42	5	2	3	94	1	3	0	3	0	0	0	6	240	37.68%
90	406	Santa María Colotepec	1821	B	481	17	65	30	6	19	3	1	4	58	0	2	0	3	0	0	0	7	215	44.70%
91	406	Santa María Colotepec	1821	C01	481	31	60	23	7	27	1	1	3	82	1	6	0	4	0	0	0	3	249	51.77%
92	406	Santa María Colotepec	1822	B	649	26	130	25	5	16	3	6	4	62	0	4	1	5	0	0	0	16	303	46.69%
93	406	Santa María Colotepec	1822	C01	649	27	123	28	4	20	3	2	2	90	2	3	0	1	0	0	0	7	312	48.07%
94	406	Santa María Colotepec	1823	B	577	15	69	20	13	18	2	4	1	107	2	1	0	6	0	0	0	8	266	46.10%
95	406	Santa María Colotepec	1823	C01	576	13	67	21	1	16	2	3	2	103	1	3	1	4	0	0	0	4	241	41.84%
96	406	Santa María Colotepec	1824	B	728	60	52	20	6	31	4	5	2	101	0	4	0	3	0	0	0	7	295	40.52%
97	406	Santa María Colotepec	1824	C01	727	51	40	36	5	36	5	2	4	134	2	3	0	1	1	0	0	1	321	44.15%
98	406	Santa María Colotepec	1824	C02	727	43	73	20	6	46	3	6	3	132	4	4	1	2	0	0	0	5	348	47.87%
99	406	Santa María Colotepec	1825	B	524	30	78	16	9	15	7	1	2	47	1	9	1	0	0	0	0	5	221	42.18%
100	406	Santa María Colotepec	1825	C01	524	23	66	28	3	21	10	3	5	43	1	2	0	1	0	0	0	6	212	40.46%
101	406	Santa María Colotepec	1825	C02	524	30	73	29	4	18	6	2	3	51	0	7	0	0	0	0	0	7	230	43.89%
102	414	Santa María Huatulco	1841	B	656	41	86	35	6	70	11	43	8	58	44	4	0	4	5	0	0	28	443	67.53%
103	414	Santa María Huatulco	1841	C01	656	34	63	44	8	93	5	40	11	50	55	11	0	4	3	0	0	25	446	67.99%
104	414	Santa María Huatulco	1841	C02	656	42	92	26	10	80	10	40	15	65	37	7	0	3	0	0	0	18	445	67.84%
105	414	Santa María Huatulco	1841	C03	656	32	67	28	9	113	3	49	11	67	43	7	0	7	1	0	0	33	470	71.65%
106	414	Santa María Huatulco	1842	B	674	37	100	32	3	89	2	33	7	56	34	16	0	6	0	0	0	23	438	64.99%
107	414	Santa María Huatulco	1842	C01	674	31	95	35	8	97	4	46	10	50	39	5	0	5	0	0	0	22	447	66.32%
108	414	Santa María Huatulco	1842	C02	674	27	107	20	11	102	1	34	17	53	50	4	1	1	2	0	0	24	454	67.36%
109	414	Santa María Huatulco	1842	C03	674	39	93	29	3	85	6	30	14	61	44	8	1	1	1	0	0	15	430	63.80%
110	414	Santa María Huatulco	1842	C04	674	38	84	54	4	105	7	32	7	61	40	8	0	5	1	0	0	19	465	68.99%
111	414	Santa María Huatulco	1842	C05	674	27	105	28	7	99	6	44	17	67	28	8	1	2	3	0	0	14	456	67.66%

No	Cve	Municipio	Sección	Casilla	Lista Nominal	PAN	PRI	PRD	PVEM	PT	PUP	PNA	PSD	MORENA	PRS	PAN PRD	PRI PVEM NA	PRI PVEM	PRI NA	PVEM NA	CNR	Votos Nulos	Total Votos	Participación
112	414	Santa María Huatulco	1842	C06	674	24	92	20	3	88	6	35	13	55	40	12	1	5	0	0	0	18	412	61.13%
113	414	Santa María Huatulco	1843	B	275	5	29	8	4	69	2	24	7	13	18	0	0	1	2	0	0	21	203	73.82%
114	414	Santa María Huatulco	1844	B	697	59	113	20	12	131	8	30	30	27	58	2	0	3	0	0	0	27	520	74.61%
115	414	Santa María Huatulco	1844	C01	697	29	119	37	7	120	8	30	18	34	35	6	0	2	0	0	0	28	473	67.86%
116	414	Santa María Huatulco	1844	C02	697	44	97	36	14	123	18	30	24	38	41	4	0	4	1	0	0	28	502	72.02%
117	414	Santa María Huatulco	1845	B	666	58	50	63	10	40	6	23	8	89	22	5	0	1	1	0	0	13	389	58.41%
118	414	Santa María Huatulco	1845	C01	666	60	51	45	9	42	3	28	9	91	29	9	0	2	1	0	0	16	395	59.31%
119	414	Santa María Huatulco	1845	C02	665	52	64	39	11	44	4	29	5	87	12	7	0	3	1	0	0	12	370	55.64%
120	414	Santa María Huatulco	1845	C03	665	53	48	62	7	46	4	29	14	95	14	14	0	4	0	0	0	13	403	60.60%
121	414	Santa María Huatulco	1845	C04	665	49	54	50	12	45	10	28	11	86	16	7	0	5	2	0	0	11	386	58.05%
122	414	Santa María Huatulco	1845	C05	665	53	54	58	20	38	4	28	10	87	12	11	1	2	2	0	0	10	390	58.65%
123	414	Santa María Huatulco	1845	S01		61	111	62	3	80	9	6	4	247	12	15	1	5	0	0	0	11	627	
124	414	Santa María Huatulco	1846	B	735	61	78	41	10	33	6	14	8	104	12	6	0	2	0	0	0	12	387	52.65%
125	414	Santa María Huatulco	1846	C01	735	68	63	46	2	36	5	22	7	92	10	7	0	1	0	0	1	13	373	50.75%
126	414	Santa María Huatulco	1846	C02	735	57	63	40	7	37	6	22	10	101	31	13	0	0	1	0	0	13	401	54.56%
127	414	Santa María Huatulco	1846	C03	735	72	54	51	6	46	9	21	8	90	29	10	0	4	0	0	0	13	413	56.19%
128	414	Santa María Huatulco	1846	C04	735	68	73	50	11	43	12	16	10	109	14	7	0	4	0	0	0	10	427	58.10%
129	414	Santa María Huatulco	1846	C05	735	76	51	51	8	45	7	13	8	103	17	11	0	1	0	0	0	16	407	55.37%
130	414	Santa María Huatulco	1846	C06	735	69	54	61	4	47	3	23	8	88	20	10	0	3	0	0	1	13	404	54.97%
131	414	Santa María Huatulco	1846	C07	735	67	56	43	7	38	3	19	7	120	21	14	0	3	0	0	0	10	408	55.51%
132	414	Santa María Huatulco	1846	C08	735	87	51	42	5	32	11	11	7	95	18	9	0	0	0	0	0	8	376	51.16%
133	414	Santa María Huatulco	1846	C09	735	80	59	40	6	43	7	19	14	97	14	8	0	2	0	0	0	13	402	54.69%
134	414	Santa María Huatulco	1846	C010	735	57	58	54	8	50	5	25	8	102	17	8	0	2	0	0	0	8	402	54.69%
135	414	Santa María Huatulco	1846	C011	734	59	55	57	9	42	3	17	3	108	22	7	1	1	0	0	0	17	401	54.63%
136	414	Santa María Huatulco	1846	C012	734	75	57	60	9	40	3	17	10	107	14	6	1	4	0	1	0	12	416	56.68%
137	414	Santa María Huatulco	1847	B	385	38	43	26	3	36	2	6	6	29	21	5	1	3	1	0	0	15	235	61.04%
138	414	Santa María Huatulco	1847	C01	385	42	34	27	1	30	0	6	3	34	15	6	1	4	0	0	0	7	210	54.55%
139	414	Santa María Huatulco	1847	S01		44	42	33	9	32	5	8	4	93	13	9	1	0	0	0	2	8	303	
140	414	Santa María Huatulco	1848	B	649	19	71	32	6	71	10	47	22	68	38	5	0	2	2	0	0	23	416	64.10%
141	414	Santa María Huatulco	1848	C01	648	21	81	34	11	68	12	66	21	59	19	2	2	4	2	0	0	25	427	65.90%
142	414	Santa María Huatulco	1848	C02	648	40	76	30	16	79	5	36	18	61	29	5	1	2	1	1	0	24	424	65.43%
143	414	Santa María Huatulco	1848	E01	667	30	137	39	21	81	5	37	13	45	61	9	0	8	1	0	0	29	516	77.36%
144	414	Santa María Huatulco	1848	E01C01	667	33	153	45	23	57	10	32	13	51	48	5	0	9	0	0	0	18	497	74.51%
145	414	Santa María Huatulco	1849	B	577	38	93	34	5	78	11	35	11	49	18	7	2	2	0	0	0	24	407	70.54%
146	414	Santa María Huatulco	1849	C01	577	30	102	47	5	61	7	32	10	52	21	12	0	3	1	1	0	25	409	70.88%
147	414	Santa María Huatulco	1849	C02	576	41	110	34	4	70	3	31	12	43	19	13	0	2	1	0	0	24	407	70.66%
148	414	Santa María Huatulco	1850	B	592	47	72	36	10	43	5	21	5	65	10	5	1	4	0	0	0	13	337	56.93%

No	Cve	Municipio	Sección	Casilla	Lista Nominal	PAN	PRI	PRD	PVEM	PT	PUP	PNA	PSD	MORENA	PRS	PAN PRD	PRI PVEM NA	PRI PVEM	PRI NA	PVEM NA	CNR	Votos Nulos	Total Votos	Participación
149	414	Santa María Huatulco	1850	C01	591	47	59	50	6	33	3	14	9	70	10	9	3	4	0	0	0	13	330	55.84%
150	440	Santa María Tonameca	1919	B	626	41	100	43	3	20	8	45	10	149	4	3	0	6	1	0	0	18	451	72.04%
151	440	Santa María Tonameca	1919	C01	626	69	114	28	7	36	10	46	9	123	2	2	0	3	1	0	0	9	459	73.32%
152	440	Santa María Tonameca	1919	C02	626	59	97	52	3	19	5	53	8	127	5	5	1	1	5	0	0	20	460	73.48%
153	440	Santa María Tonameca	1919	C03	626	55	106	34	7	18	5	55	11	145	3	1	0	0	0	0	0	15	455	72.68%
154	440	Santa María Tonameca	1920	B	625	74	86	58	14	16	3	80	15	69	5	1	0	0	0	1	0	19	441	70.56%
155	440	Santa María Tonameca	1920	C01	625	86	99	69	9	20	3	62	11	95	4	2	0	0	1	1	0	16	478	76.48%
156	440	Santa María Tonameca	1921	B	451	48	22	34	4	9	9	22	16	73	4	0	0	1	0	0	0	13	255	56.54%
157	440	Santa María Tonameca	1921	C01	451	41	22	46	6	13	5	32	13	94	2	1	0	0	0	0	0	11	286	63.41%
158	440	Santa María Tonameca	1922	B	594	82	64	32	10	16	9	23	33	98	3	0	0	2	2	0	0	21	395	66.50%
159	440	Santa María Tonameca	1922	C01	593	91	57	21	5	12	11	23	23	121	2	3	1	1	0	0	0	21	392	66.10%
160	440	Santa María Tonameca	1922	C02	593	88	78	18	10	17	10	28	21	129	6	3	1	3	0	1	0	11	424	71.50%
161	44	Santa María Tonameca	1922	C03	593	76	68	18	1	17	7	31	23	92	5	2	0	1	2	1	0	20	364	61.38%
162	440	Santa María Tonameca	1923	B	579	71	63	95	11	17	3	56	11	42	1	0	3	2	2	0	0	9	386	66.67%
163	440	Santa María Tonameca	1923	C01	579	69	66	75	7	28	4	57	10	47	4	1	1	2	0	2	0	21	394	68.05%
164	440	Santa María Tonameca	1923	C02	579	83	84	87	4	17	5	36	9	55	4	0	0	0	3	0	0	22	409	70.64%
165	440	Santa María Tonameca	1924	B	534	50	73	24	8	27	7	51	16	69	1	1	1	2	1	0	0	16	347	64.98%
166	440	Santa María Tonameca	1924	C01	533	75	53	25	5	22	4	45	12	84	4	2	0	3	0	1	0	21	356	66.79%
167	440	Santa María Tonameca	1924	C02	533	53	69	27	12	46	5	34	11	79	2	0	0	3	2	0	0	13	356	66.79%
168	440	Santa María Tonameca	1925	B	725	81	86	34	8	27	4	6	16	84	4	1	1	2	3	1	0	21	379	52.28%
169	440	Santa María Tonameca	1925	C01	725	91	77	36	7	31	4	80	31	79	3	0	1	2	1	0	0	20	463	63.86%
170	440	Santa María Tonameca	1925	C02	724	94	86	40	13	23	5	60	23	92	6	1	0	5	1	0	0	18	467	64.50%
171	440	Santa María Tonameca	1926	B	694	99	124	16	11	55	5	24	10	96	4	6	0	2	1	0	0	24	477	68.73%
172	440	Santa María Tonameca	1926	C01	693	116	89	24	8	33	6	28	13	94	4	2	0	1	1	1	0	17	437	63.06%
173	440	Santa María Tonameca	1927	B	632	61	99	41	12	29	7	30	6	106	1	1	0	2	3	1	0	17	416	65.82%
174	44	Santa María Tonameca	1927	C01	632	70	76	38	14	35	7	23	5	90	4	4	1	3	1	0	0	27	398	62.97%
175	440	Santa María Tonameca	1927	C02	631	54	79	37	19	27	3	30	4	102	3	0	1	2	2	0	0	23	386	61.17%
176	440	Santa María Tonameca	1927	C03	631	46	98	36	11	39	1	36	5	82	2	1	0	6	1	0	0	21	385	61.01%
177	440	Santa María Tonameca	1927	C04	631	67	89	42	24	38	3	32	8	75	4	1	0	3	1	0	0	16	403	63.87%
178	508	Santo Domingo De Morelos	2176	B	567	9	45	16	2	11	2	1	26	141	2	1	0	2	0	0	0	8	266	46.91%
179	508	Santo Domingo De Morelos	2176	C01	566	17	33	22	3	13	1	2	21	106	3	3	1	1	1	0	0	7	234	41.34%
180	508	Santo Domingo De Morelos	2176	C02	566	23	32	17	5	15	5	2	29	89	3	2	0	1	0	0	0	9	232	40.99%
181	508	Santo Domingo De Morelos	2177	B	664	18	21	11	2	15	0	3	9	105	6	4	0	1	1	0	0	12	208	31.33%
182	508	Santo Domingo De Morelos	2177	C01	664	12	21	16	1	8	1	2	11	113	5	2	1	1	0	0	0	6	200	30.12%
183	508	Santo Domingo De Morelos	2177	C02	664	14	32	10	1	17	3	1	7	129	6	0	0	1	0	0	0	10	231	34.79%
184	508	Santo Domingo De Morelos	2178	B	716	24	24	32	6	18	4	3	20	91	4	4	0	0	0	0	0	13	243	33.94%
185	508	Santo Domingo De Morelos	2178	C01	716	12	23	33	4	26	3	4	17	109	5	3	0	1	0	0	0	15	255	35.61%

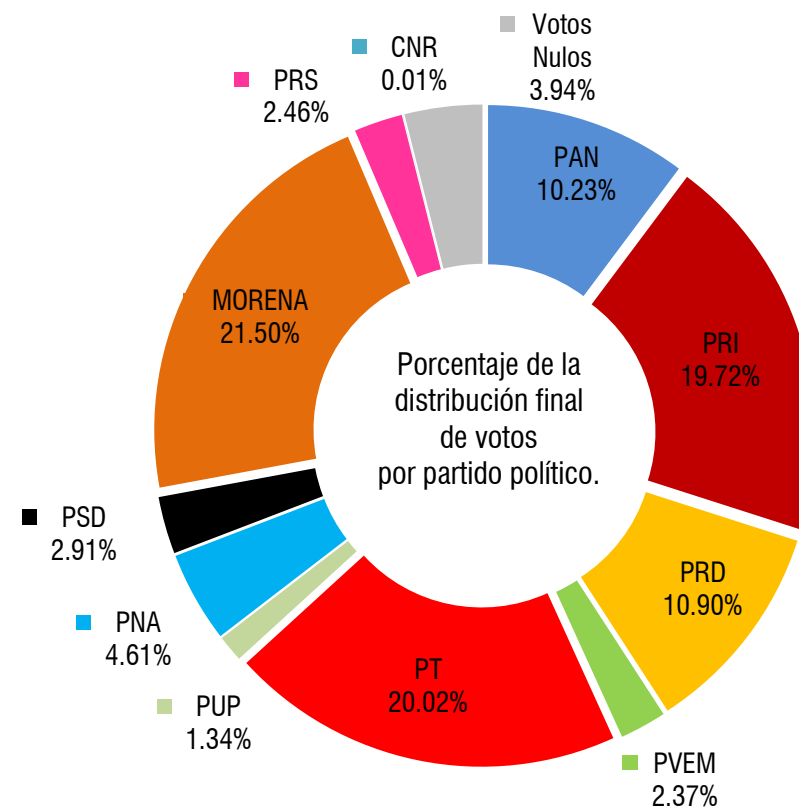
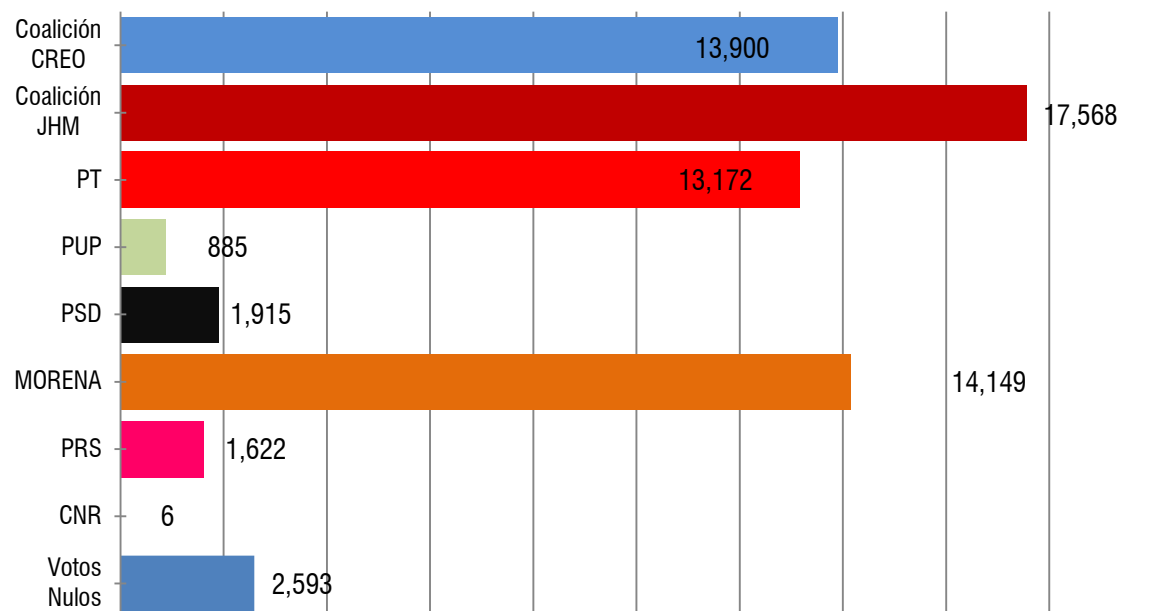
No	Cve	Municipio	Sección	Casilla	Lista Nominal	PAN	PRI	PRD	PVEM	PT	PUP	PNA	PSD	MORENA	PRS	PAN PRD	PRI PVEM NA	PRI PVEM	PRI NA	PVEM NA	CNR	Votos Nulos	Total Votos	Participación			
186	508	Santo Domingo De Morelos	2179	B	557	30	36	20	5	10	0	4	11	79	4	1	2	2	0	0	0	12	216	38.78%			
187	508	Santo Domingo De Morelos	2179	C01	557	10	57	22	3	14	2	0	6	79	2	3	0	0	0	0	0	23	221	39.68%			
188	508	Santo Domingo De Morelos	2179	C02	556	21	61	21	5	7	3	5	17	67	1	4	1	2	0	0	0	14	229	41.19%			
						63	188	110,150	6,351	12,722	6,791	1,340	13,172	885	2,968	1,915	14,149	1,622	758	54	387	82	15	6	2,593	65,810	59.75%

Distribución final de votos a Partidos Políticos	PAN	PRI	PRD	PVEM	PT	PUP	PNA	PSD	MORENA	PRS	CNR	Votos Nulos	Total Votos
	6,730	12,975	7,170	1,558	13,172	885	3,035	1,915	14,149	1,622	6	2,593	65,810

Votación total emitida para los candidatos de las coaliciones y los partidos políticos	Coalición CREO	Coalición JHM	PT	PUP	PSD	MORENA	PRS	CNR	Votos Nulos	Total Votos
	13,900	17,568	13,172	885	1,915	14,149	1,622	6	2,593	65,810
	21.12%	26.70%	20.02%	1.34%	2.91%	21.50%	2.46%	0.01%	3.94%	

25 Distrito Electoral Local San Pedro Pochutla

Lista Nominal: 110,150
 Votación Total Emitida: 65,810
 % de participación: 59.75%



Votación total emitida para los candidatos de las coaliciones y los partidos políticos.

CREO. Coalición Con Rumbo y Estabilidad por Oaxaca.

JHM. Coalición Juntos Hacemos Más.

Distribución final de votos a Partidos Políticos	PAN	PRI	PRD	PVEM	PT	PUP	PNA	PSD	MORENA	PRS	CNR	Votos Nulos	Total Votos
	6,730	12,975	7,170	1,558	13,172	885	3,035	1,915	14,149	1,622	6	2,593	65,810

Votación total emitida para los candidatos de las coaliciones y los partidos políticos	Coalición CREO	Coalición JHM	PT	PUP	PSD	MORENA	PRS	CNR	Votos Nulos	Total Votos
	13,900	17,568	13,172	885	1,915	14,149	1,622	6	2,593	65,810
Porcentaje de votación respecto a la votación total en el Distrito	21.12%	26.70%	20.02%	1.34%	2.91%	21.50%	2.46%	0.01%	3.94%	

Votación total emitida en el Estado



Dtto	Cabecera	PAN	PRI	PRD	PVEM	PT	PUP	PNA	PSD	MORENA	PRS	PAN PRD	PRI-PVEM PNA	PRI PVEM	PRI PNA	PVEM PNA	CNR	Votos Nulos	Total
01	Acatlán de Pérez Figueroa	18,606	31,151	6,416	1,045	3,964	661	384	824	8,429	2,052	1,112	49	475	6	2	5	2,979	78,161
02	San Juan Bautista Tuxtepec	7,613	13,283	5,522	1,003	16,214	590	812	521	14,482	482	839	39	230	9	2	37	1,771	63,449
03	Loma Bonita	4,733	22,009	12,792	2,325	7,082	1,485	997	1,124	20,835	501	474	151	272	8	7	11	2,093	76,899
04	Teotitlán de Flores Magón	3,015	20,606	11,694	1,326	3,784	2,914	1,414	2,679	15,159	1,322	841	172	303	48	11	6	3,139	68,433
05	Asunción Nochixtlán	3,925	18,691	8,683	1,166	8,227	4,083	698	1,438	12,745	474	371	42	359	24	6	22	2,144	63,098
06	Heroica Ciudad de Huajuapán de León	9,488	20,107	9,427	617	4,867	429	764	393	13,533	308	431	44	308	14	5	52	1,958	62,745
07	Putla Villa de Guerrero	1,308	16,743	10,489	1,437	4,990	1,728	424	1,128	20,235	1,163	161	25	361	5	3	19	2,655	62,874
08	Heroica Ciudad de Tlaxiaco	1,604	12,626	11,234	1,156	5,870	3,795	1,086	845	17,281	527	270	44	246	32	13	4	2,673	59,306
09	Ixtlán de Juárez	5,008	14,274	4,708	927	6,545	3,068	700	2,813	16,134	795	512	38	282	19	4	33	2,152	58,012
10	San Pedro y San Pablo Ayutla	3,445	15,451	2,499	852	9,989	942	470	383	6,078	264	466	35	250	27	4	8	2,083	43,246
11	Matías Romero Avendaño	9,473	25,179	9,553	1,615	10,256	677	3,427	840	10,544	814	478	40	411	87	9	12	3,229	76,644
12	Santa Lucía del Camino	6,861	13,211	5,894	891	6,949	2,783	477	1,011	15,391	1,871	703	97	343	30	2	47	1,690	58,251
13	Oaxaca de Juárez Zona Sur	8,305	15,345	6,493	782	8,106	1,449	416	805	17,817	1,412	784	114	385	29	9	59	1,681	63,991
14	Oaxaca de Juárez Zona Norte	11,241	18,121	6,460	1,227	7,607	1,301	400	747	18,433	1,802	1,023	142	471	28	4	82	1,966	71,055
15	Santa Cruz Xoxocotlán	4,598	13,718	10,158	1,116	7,798	1,426	783	1,745	16,873	1,352	822	111	304	28	7	35	1,806	62,680
16	Zimatlán de Álvarez	9,258	16,400	11,726	1,212	6,033	1,945	1,599	1,380	14,382	835	1,024	35	290	38	14	12	2,888	69,071
17	Tlacolula de Matamoros	12,149	17,451	6,849	1,566	6,204	858	709	758	8,945	553	849	36	574	19	8	10	2,428	59,966
18	Santo Domingo Tehuantepec	2,992	15,367	13,395	730	7,095	1,170	1,333	514	17,327	1,327	494	16	185	18	6	8	1,789	63,766
19	Salina Cruz	7,397	20,974	14,132	1,487	5,645	1,093	643	315	17,156	598	782	61	343	34	4	11	1,909	72,584
20	Heroica Ciudad de Juchitán de Zaragoza*	2,854	21,355	12,788	1,313	5,441	1,662	322	404	17,621	340	453	38	318	11	2	12	2,300	67,234
21	Heroica Ciudad de Ejutla de Crespo	6,853	14,572	4,472	876	5,011	1,495	1,246	1,057	6,508	2,113	482	341	385	44	11	25	2,651	48,142
22	Santiago Pinotepa Nacional	2,292	27,086	23,496	730	5,657	2,318	1,146	707	17,889	282	585	46	398	32	6	27	2,671	85,368
23	San Pedro Mixtepec	4,081	18,277	4,978	1,169	6,478	888	1,886	633	20,178	541	675	429	497	65	9	9	2,320	63,113
24	Miahuatlán de Porfirio Díaz**	9,054	17,985	3,392	1,124	3,475	2,232	703	725	11,028	493	596	105	354	8	3	16	2,378	53,669
25	San Pedro Pochutla	6,351	12,722	6,791	1,340	13,172	885	2,968	1,915	14,149	1,622	758	54	387	82	15	6	2,593	65,810
	Residentes en el extranjero	6	9	9	0	9	1	1	0	25	2	2	0	0	0	0	0	1	65
		839,273	705,795	429,550	247,378	244,154	93,390	420,689	418,726	409,009	42,136	27,022	11,780	9,642	1,479	58,681	1,676,147	1,675,579	1,617,632



Dtto	Cabecera	PAN	PRI	PRD	PVEM	PT	PUP	PNA	PSD	MORENA	PRS	CNR	Votos Nulos	Votación Total
01	Acatlán de Pérez Figueroa	19,162	31,409	6,972	1,299	3,964	661	404	824	8,429	2,052	5	2,979	78,161
02	San Juan Bautista Tuxtepec	8,033	13,416	5,941	1,132	16,214	590	830	521	14,482	482	37	1,771	63,449
03	Loma Bonita	4,970	22,200	13,029	2,515	7,082	1,485	1,054	1,124	20,835	501	11	2,093	76,899
04	Teotitlán de Flores Magón	3,435	20,840	12,115	1,539	3,784	2,914	1,501	2,679	15,159	1,322	6	3,139	68,433
05	Asunción Nochixtlán	4,110	18,897	8,869	1,362	8,227	4,083	727	1,438	12,745	474	22	2,144	63,098
06	Heroica Ciudad de Huajuapán de León	9,704	20,283	9,642	788	4,867	429	788	393	13,533	308	52	1,958	62,745
07	Putla Villa de Guerrero	1,388	16,936	10,570	1,627	4,990	1,728	435	1,128	20,235	1,163	19	2,655	62,874
08	Heroica Ciudad de Tlaxiaco	1,739	12,780	11,369	1,301	5,870	3,795	1,122	845	17,281	527	4	2,673	59,306
09	Ixtlán de Juárez	5,264	14,438	4,964	1,083	6,545	3,068	723	2,813	16,134	795	33	2,152	58,012
10	San Pedro y San Pablo Ayutla	3,678	15,602	2,732	991	9,989	942	496	383	6,078	264	8	2,083	43,246
11	Matías Romero Avendaño	9,712	25,443	9,792	1,837	10,256	677	3,488	840	10,544	814	12	3,229	76,644
12	Santa Lucía del Camino	7,213	13,431	6,245	1,095	6,949	2,783	525	1,011	15,391	1,871	47	1,690	58,251
13	Oaxaca de Juárez Zona Sur	8,699	15,592	6,886	1,019	8,106	1,449	472	805	17,817	1,412	59	1,681	63,997
14	Oaxaca de Juárez Zona Norte	11,753	18,419	6,971	1,511	7,607	1,301	463	747	18,433	1,802	82	1,966	71,055
15	Santa Cruz Xoxocotlán	5,009	13,921	10,569	1,309	7,798	1,426	837	1,745	16,873	1,352	35	1,806	62,680
16	Zimatlán de Álvarez	9,770	16,576	12,238	1,376	6,033	1,945	1,636	1,380	14,382	835	12	2,888	69,071
17	Tlacolula de Matamoros	12,574	17,760	7,273	1,869	6,204	858	734	758	8,945	553	10	2,428	59,966
18	Santo Domingo Tehuantepec	3,239	15,475	13,642	830	7,095	1,170	1,350	514	17,327	1,327	8	1,789	63,766
19	Salina Cruz	7,788	21,184	14,523	1,680	5,645	1,093	682	315	17,156	598	11	1,909	72,584
20	Heroica Ciudad de Juchitán de Zaragoza*	3,080	21,533	13,015	1,486	5,441	1,662	340	404	17,621	340	12	2,300	67,234
21	Heroica Ciudad de Ejutla de Crespo	7,094	14,901	4,713	1,186	5,011	1,495	1,388	1,057	6,508	2,113	25	2,651	48,142
22	Santiago Pinotepa Nacional	2,584	27,317	23,789	947	5,657	2,318	1,180	707	17,889	282	27	2,671	85,368
23	San Pedro Mixtepec	4,418	18,702	5,316	1,564	6,478	888	2,066	633	20,178	541	9	2,320	63,113
24	Miahuatlán de Porfirio Díaz**	9,352	18,201	3,690	1,338	3,475	2,232	743	725	11,028	493	16	2,378	53,669
25	San Pedro Pochutla	6,730	12,975	7,170	1,558	13,172	885	3,035	1,915	14,149	1,622	6	2,593	65,810
	Residentes en el extranjero	7	9	10	0	9	1	1	0	25	2	0	1	65
		170,505	458,240	232,045	34,242	176,468	41,878	27,020	25,704	369,177	23,845	568	57,947	1,617,638
		10.54%	28.33%	14.34%	2.12%	10.91%	2.59%	1.67%	1.59%	22.82%	1.47%	0.04%	3.58%	

Instituto Estatal Electoral y de Participación Ciudadana de Oaxaca
Resultados por casilla de la Elección de Gobernador del Estado
Votación total obtenida por los candidatos de las coaliciones y los partidos políticos

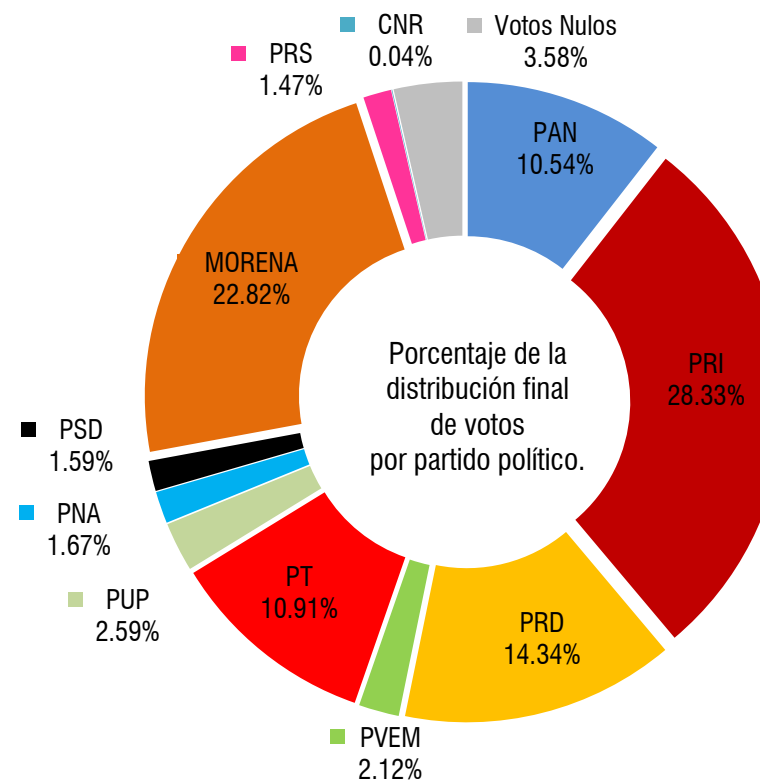
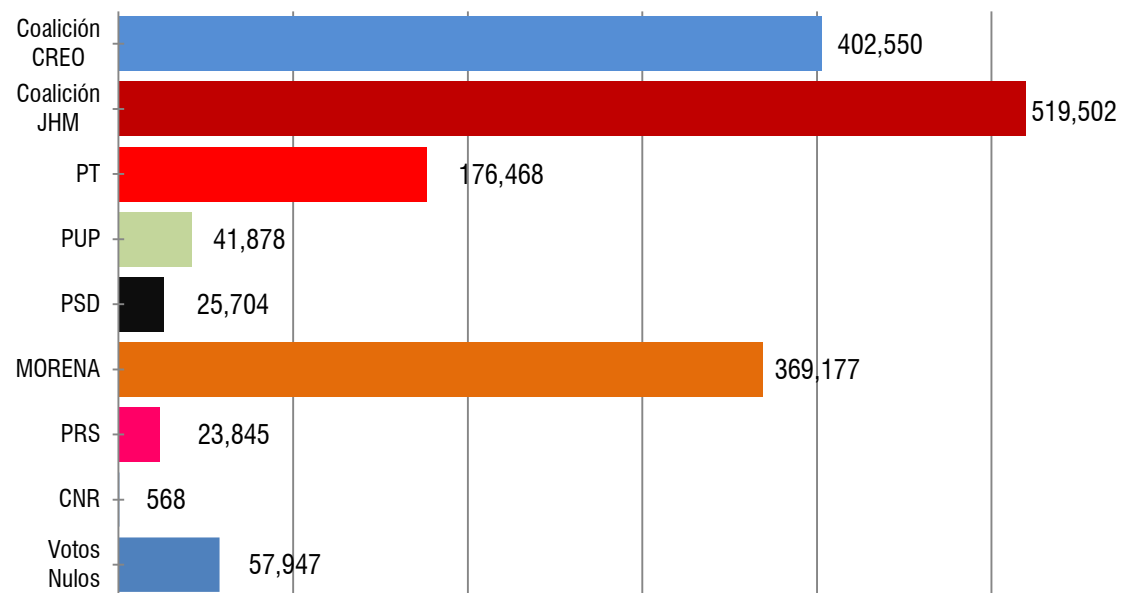


Dtto	Cabecera	Lista Nominal	CREO	JHM	PT	PUP	PSD	MORENA	PRS	CNR	Votos Nulos	Total	Participación
01	Acatlán de Pérez Figueroa	103,807	26,134	33,112	3,964	661	824	8,429	2,052	5	2,979	78,161	75.29%
02	San Juan Bautista Tuxtepec	107,593	13,974	15,378	16,214	590	521	14,482	482	37	1,771	63,449	58.97%
03	Loma Bonita	102,867	17,999	25,769	7,082	1,485	1,124	20,835	501	11	2,093	76,899	74.76%
04	Teotitlán de Flores Magón	104,617	15,550	23,880	3,784	2,914	2,679	15,159	1,322	6	3,139	68,433	65.41%
05	Asunción Nochixtlán	109,003	12,979	20,986	8,227	4,083	1,438	12,745	474	22	2,144	63,098	57.89%
06	Heroica Ciudad de Huajuapán de León	118,506	19,346	21,859	4,867	429	393	13,533	308	52	1,958	62,745	52.95%
07	Putla Villa de Guerrero	110,018	11,958	18,998	4,990	1,728	1,128	20,235	1,163	19	2,655	62,874	57.15%
08	Heroica Ciudad de Tlaxiaco	109,417	13,108	15,203	5,870	3,795	845	17,281	527	4	2,673	59,306	54.20%
09	Ixtlán de Juárez	105,639	10,228	16,244	6,545	3,068	2,813	16,134	795	33	2,152	58,012	54.92%
10	San Pedro y San Pablo Ayutla	86,976	6,410	17,089	9,989	942	383	6,078	264	8	2,083	43,246	49.72%
11	Matías Romero Avendaño	122,462	19,504	30,768	10,256	677	840	10,544	814	12	3,229	76,644	62.59%
12	Santa Lucía del Camino	109,717	13,458	15,051	6,949	2,783	1,011	15,391	1,871	47	1,690	58,251	53.09%
13	Oaxaca de Juárez Zona Sur	123,356	15,585	17,083	8,106	1,449	805	17,817	1,412	59	1,681	63,997	51.88%
14	Oaxaca de Juárez Zona Norte	126,006	18,724	20,393	7,607	1,301	747	18,433	1,802	82	1,966	71,055	56.39%
15	Santa Cruz Xoxocotlán	117,890	15,578	16,067	7,798	1,426	1,745	16,873	1,352	35	1,806	62,680	53.17%
16	Zimatlán de Álvarez	114,134	22,008	19,588	6,033	1,945	1,380	14,382	835	12	2,888	69,071	60.52%
17	Tlacolula de Matamoros	120,877	19,847	20,363	6,204	858	758	8,945	553	10	2,428	59,966	49.61%
18	Santo Domingo Tehuantepec	98,124	16,881	17,655	7,095	1,170	514	17,327	1,327	8	1,789	63,766	64.99%
19	Salina Cruz	118,328	22,311	23,546	5,645	1,093	315	17,156	598	11	1,909	72,584	61.34%
20	Heroica Ciudad de Juchitán de Zaragoza*	105,362	16,095	23,356	5,441	1,662	404	17,621	340	12	2,300	67,231	63.81%
21	Heroica Ciudad de Ejutla de Crespo	94,557	11,807	17,475	5,011	1,495	1,057	6,508	2,113	25	2,651	48,142	50.91%
22	Santiago Pinotepa Nacional	127,515	26,373	29,444	5,657	2,318	707	17,889	282	27	2,671	85,368	66.95%
23	San Pedro Mixtepec	108,478	9,734	22,332	6,478	888	633	20,178	541	9	2,320	63,113	58.18%
24	Miahuatlán de Porfirio Díaz**	108,585	13,042	20,282	3,475	2,232	725	11,028	493	16	2,378	53,669	49.43%
25	San Pedro Pochutla	110,150	13,900	17,568	13,172	885	1,915	14,149	1,622	6	2,593	65,810	59.75%
	Residentes en el extranjero		17	10	9	1	0	25	2	0	1	65	
		2,763,984	402,550	519,499	176,468	41,878	25,704	369,177	23,845	568	57,947	1,617,635	58.53%
			24.89%	32.11%	10.91%	2.59%	1.59%	22.82%	1.47%	0.04%	3.58%		

CREO. Coalición Con Rumbo y Estabilidad por Oaxaca (PAN/PRD). **JHM.** Coalición Juntos Hacemos Más (PRI/PVEM/NA).

Votación total emitida en el Estado

Lista Nominal: 2,763,984
 Votación Total Emitida: 1,617,638
 % de participación: 58.53%



Votación total emitida para los candidatos de las coaliciones y los partidos políticos.

CREO. Coalición Con Rumbo y Estabilidad por Oaxaca.

JHM. Coalición Juntos Hacemos Más.

Distribución final de votos a Partidos Políticos	PAN	PRI	PRD	PVEM	PT	PUP	PNA	PSD	MORENA	PRS	CNR	Votos Nulos	Total Votos
	170,505	458,240	232,045	34,242	176,468	41,878	27,020	25,704	369,177	23,845	568	57,947	1,617,638

Votación total emitida para los candidatos de las coaliciones y los partidos políticos	Coalición CREO	Coalición JHM	PT	PUP	PSD	MORENA	PRS	CNR	Votos Nulos	Total Votos
	402,550	519,502	176,468	41,878	25,704	369,177	23,845	568	57,947	1,617,638
Porcentaje de votación respecto a la votación total en el Distrito	24.89%	32.11%	10.91%	2.59%	1.59%	22.82%	1.47%	0.04%	3.58%	