



PLANO DISTRICTAL ELECTORAL



INSTITUTO
ESTATAL ELECTORAL
y de Participación Ciudadana de Oaxaca.
DIRECCIÓN EJECUTIVA DE ORGANIZACIÓN Y CAPACITACIÓN ELECTORAL

SIMBOLOGÍA SUBSECTOR CARRETERO

- FEDERALES**
- Cuota dividida -----
 - Cuota no dividida -----
 - Libre dividida -----
 - Pavimentada y número de carretera -----
 - Revestida -----

- ESTATALES**
- Libre dividida -----
 - Libre no dividida -----
 - Pavimentada y número de carretera -----
 - Revestida -----
 - Brecha -----

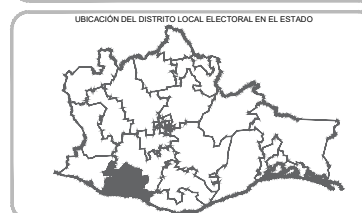
- OTROS CAMINOS**
- Pavimentada -----
 - Terracería -----
 - Túnel en carretera -----
 - Caseta de cobro -----
 - Puente de cuota -----
 - Kilometraje Total -----
 - Kilometrajes parciales -----

- SUBSECTOR FERROVIARIO**
- Vía sencilla -----
 - Estación -----
 - Vía electrificada -----
 - Túnel en F.F.C.C. -----

- LÍMITES**
- Estatal -----
 - Distrital Local Electoral -----
 - Municipal -----

- CABECERAS**
- Capital del Estado -----
 - Cabecera Distrital Electoral -----
 - Cabecera Municipal -----
 - Otras Poblaciones -----
 - Área Urbana -----

- CLAVES ELECTORALES**
- Distrito Local Electoral -----



DISTRITO LOCAL ELECTORAL
23
SAN PEDRO MIXTEPEC



NUM.	CLAVE	MUNICIPIO	DISTRITO LOCAL	DISTRITO FEDERAL	RÉGIMEN
1	203	SAN JUAN LACHAO	23	09	SISTEMAS NORMATIVOS INDÍGENAS
2	213	SAN JUAN QUIAHUJE	23	09	SISTEMAS NORMATIVOS INDÍGENAS
3	271	SAN MIGUEL PANIXTLAHUACA	23	09	SISTEMAS NORMATIVOS INDÍGENAS
4	316	SAN PEDRO MIXTEPEC	23	09	PARTIDOS POLÍTICOS
5	332	VILLA DE TUTUTEPEC DE MELCHOR OCAMPO	23	09	PARTIDOS POLÍTICOS
6	364	SANTA CATARINA JUQUILA	23	09	PARTIDOS POLÍTICOS
7	434	SANTA MARÍA TEMAXCALTEPEC	23	09	SISTEMAS NORMATIVOS INDÍGENAS
8	490	SANTIAGO TETEPEC	23	09	PARTIDOS POLÍTICOS
9	498	SANTIAGO YAITEPEC	23	09	SISTEMAS NORMATIVOS INDÍGENAS
10	530	SANTOS REYES NOPALA	23	09	SISTEMAS NORMATIVOS INDÍGENAS
11	542	TATALTEPEC DE VALDÉS	23	09	SISTEMAS NORMATIVOS INDÍGENAS

ACTUALIZACIÓN: NOVIEMBRE DEL 2021

EL USO DE ESTE PRODUCTO CARTOGRAFICO ES ÚNICAMENTE PARA FINES ELECTORALES, SUJETO A MODIFICACIÓN PARA SU ACTUALIZACIÓN. LOS LÍMITES ESTATALES Y MUNICIPALES, ASÍ COMO LAS VÍAS DE COMUNICACIÓN EXISTENTES, FUERON TOMADOS DE LA INFORMACIÓN PROPORCIONADA POR LA SECRETARÍA DE COMUNICACIONES Y TRANSPORTES (SCT), POR LO QUE ES POSIBLE QUE NO COINCIDAN CON INFORMACIÓN DE ALGUNAS OTRAS FUENTES.