
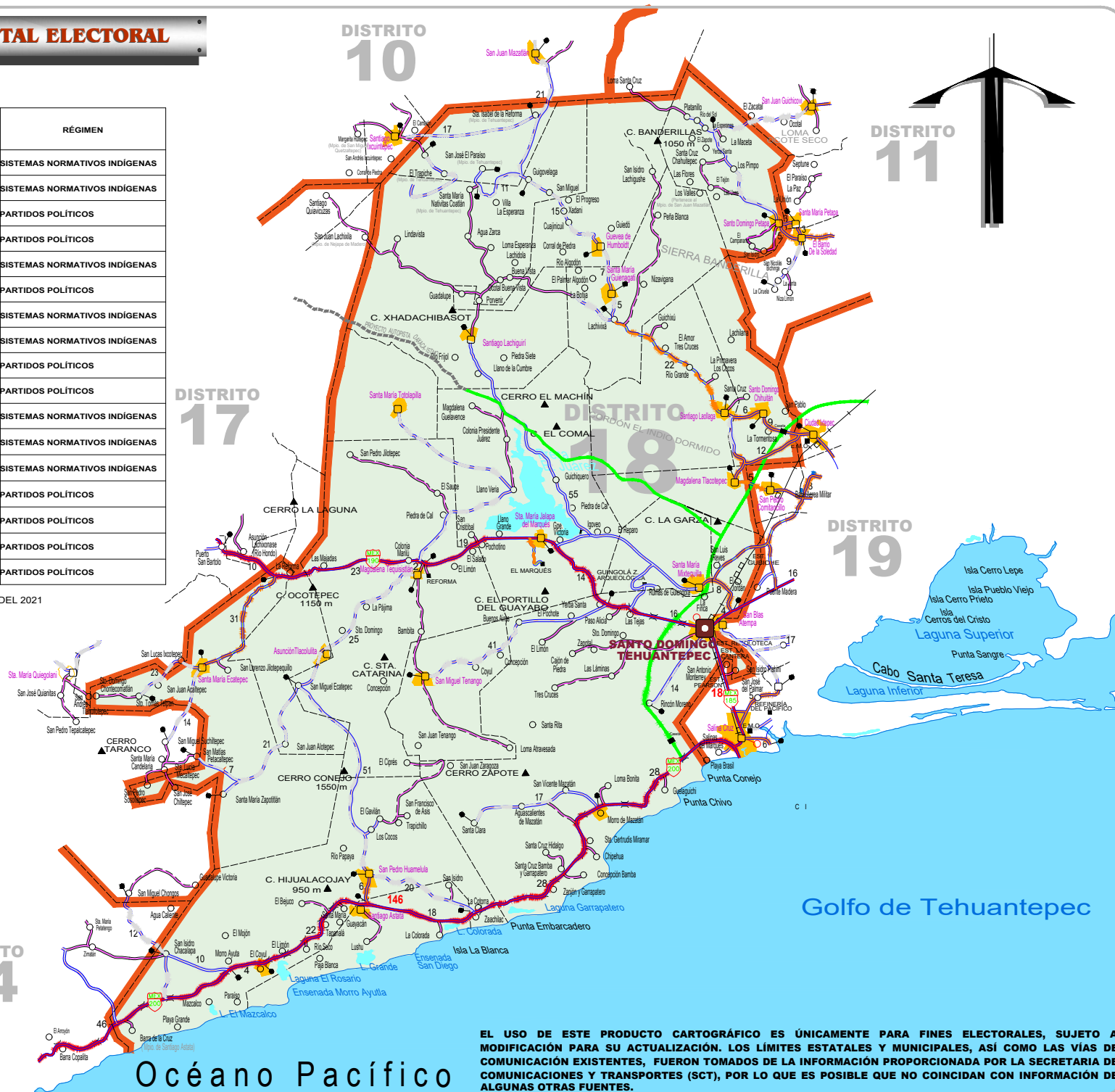


PLANO DISTRITAL ELECTORAL

NUM.	CLAVE	MUNICIPIO	DISTRITO LOCAL	DISTRITO FEDERAL	RÉGIMEN
1	009	ASUNCIÓN TLACOLULITA	18	05	SISTEMAS NORMATIVOS INDÍGENAS
2	035	GUEVEA DE HUMBOLDT	18	05	SISTEMAS NORMATIVOS INDÍGENAS
3	051	MAGDALENA TEQUISISTLÁN	18	05	PARTIDOS POLÍTICOS
4	052	MAGDALENA TLACOTEPEC	18	05	PARTIDOS POLÍTICOS
5	280	SAN MIGUEL TENANGO	18	05	SISTEMAS NORMATIVOS INDÍGENAS
6	305	SAN PEDRO HUAMELULA	18	05	PARTIDOS POLÍTICOS
7	411	SANTA MARÍA ECATEPEC	18	05	SISTEMAS NORMATIVOS INDÍGENAS
8	413	SANTA MARÍA GUIENAGATI	18	05	SISTEMAS NORMATIVOS INDÍGENAS
9	419	SANTA MARÍA JALAPA DEL MARQUÉS	18	05	PARTIDOS POLÍTICOS
10	422	SANTA MARÍA MIXTEQUILLA	18	05	PARTIDOS POLÍTICOS
11	441	SANTA MARÍA TOTOLAPILLA	18	05	SISTEMAS NORMATIVOS INDÍGENAS
12	454	SANTIAGO ASTATA	18	05	SISTEMAS NORMATIVOS INDÍGENAS
13	471	SANTIAGO LACHIGUIRI	18	05	SISTEMAS NORMATIVOS INDÍGENAS
14	473	SANTIAGO LAOLLAGA	18	05	PARTIDOS POLÍTICOS
15	507	SANTO DOMINGO CHIHUITÁN	18	05	PARTIDOS POLÍTICOS
16	513	SANTO DOMINGO PETAPA	18	07	PARTIDOS POLÍTICOS
17	515	SANTO DOMINGO TEHUANTEPEC	18	05	PARTIDOS POLÍTICOS

ACTUALIZACIÓN: NOVIEMBRE DEL 2021



INSTITUTO
ESTATAL ELECTORAL
y de Participación Ciudadana de Oaxaca.
DIRECCIÓN EJECUTIVA DE ORGANIZACIÓN Y CAPACITACIÓN ELECTORAL

SIMBOLOGÍA SUBSECTOR CARRETERO

- FEDERALES**
- Coata dividida
 - Coata no dividida
 - Libre dividida
 - Libre no dividida
 - Pavimentada y número de carretera
 - Revestida
- ESTATALES**
- Libre dividida
 - Libre no dividida
 - Pavimentada y número de carretera
 - Revestida
 - Brecha
- OTROS CAMINOS**
- Pavimentada
 - Terracería
 - Túnel en carretera
 - Caseta de cobro
 - Puente de cuota
 - Kilometraje Total
 - Kilometrajes parciales

SUBSECTOR FERROVIARIO

- Vía sencilla
- Estación
- Vía electrificada
- Túnel en F.F.C.C.

LÍMITES

- Estatal
- Distrital Local Electoral
- Municipal

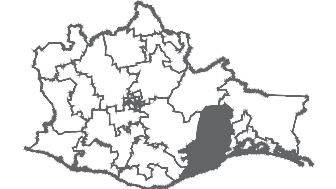
CABECERAS

- Capital del Estado
- Cabecera Distrital Electoral
- Cabecera Municipal
- Otras Poblaciones
- Área Urbana

CLAVES ELECTORALES

- Distrito Local Electoral

UBICACIÓN DEL DISTRITO LOCAL ELECTORAL EN EL ESTADO



DISTRITO LOCAL ELECTORAL

18

SANTO DOMINGO TEHUANTEPEC

EL USO DE ESTE PRODUCTO CARTOGRAFICO ES ÚNICAMENTE PARA FINES ELECTORALES, SUJETO A MODIFICACIÓN PARA SU ACTUALIZACIÓN. LOS LÍMITES ESTATALES Y MUNICIPALES, ASÍ COMO LAS VÍAS DE COMUNICACIÓN EXISTENTES, FUERON TOMADOS DE LA INFORMACIÓN PROPORCIONADA POR LA SECRETARÍA DE COMUNICACIONES Y TRANSPORTES (SCT), POR LO QUE ES POSIBLE QUE NO COINCIDAN CON INFORMACIÓN DE ALGUNAS OTRAS FUENTES.