



PLANO DISTRICTAL ELECTORAL

DISTRITO
10



INSTITUTO
ESTATAL ELECTORAL
y de Participación Ciudadana de Oaxaca.
DIRECCIÓN EJECUTIVA DE ORGANIZACIÓN Y CAPACITACIÓN ELECTORAL

SIMBOLOGÍA SUBSECTOR CARRETERO

FEDERALES

- Autopista dividida
- Autopista no dividida
- Libre dividida
- Libre no dividida
- Pavimentada y número de carretera
- Revestida

ESTATALES

- Libre dividida
- Libre no dividida
- Pavimentada y número de carretera
- Revestida
- Brecha

OTROS CAMINOS

- Pavimentada
- Terracería
- Túnel en carretera
- Caseta de cobro
- Puente de cuota

Kilometraje Total

Kilometrajes parciales

SUBSECTOR FERROVIARIO

- Vía sencilla
- Estación
- Vía electrificada
- Túnel en F.F.C.C.

LÍMITES

- Estatal
- Distrital Local Electoral
- Municipal

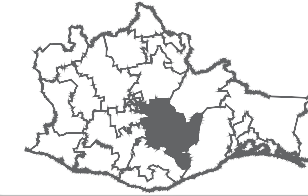
CABECERAS

- Capital del Estado
- Cabecera Distrital Electoral
- Cabecera Municipal
- Otras Poblaciones
- Área Urbana

CLAVES ELECTORALES

- Distrito Local Electoral

UBICACIÓN DEL DISTRITO LOCAL ELECTORAL EN EL ESTADO



DISTRITO LOCAL ELECTORAL

17

TLAXIACO DE
MATAMOROS

NUM. CLAVE	MUNICIPIO	DISTRITO LOCAL	DISTRITO FEDERAL	RÉGIMEN
1 050	MAGDALENA TETIPAC	17	04	SISTEMAS NORMATIVOS INDÍGENAS
2 064	NEJAPA DE MADERO	17	05	SISTEMAS NORMATIVOS INDÍGENAS
3 075	ROJAS DE CUAUHTEMOC	17	04	SISTEMAS NORMATIVOS INDÍGENAS
4 109	SAN BALTAZAR CHICHICAPAM	17	04	PARTIDOS POLÍTICOS
5 114	SAN BARTOLO YAUTEPEC	17	05	SISTEMAS NORMATIVOS INDÍGENAS
6 117	SAN BARTOLOME QUALANA	17	04	SISTEMAS NORMATIVOS INDÍGENAS
7 122	SAN CARLOS YAUTEPEC	17	05	SISTEMAS NORMATIVOS INDÍGENAS
8 128	SAN DIONISIO OCOTEPEC	17	04	SISTEMAS NORMATIVOS INDÍGENAS
9 143	SAN FRANCISCO LOGUECHE	17	10	SISTEMAS NORMATIVOS INDÍGENAS
10 159	SAN JERÓNIMO TAVICHE	17	04	SISTEMAS NORMATIVOS INDÍGENAS
11 161	SAN JERÓNIMO TLACOHUALIYA	17	04	SISTEMAS NORMATIVOS INDÍGENAS
12 168	SAN JOSÉ LACHIGUIRI	17	05	SISTEMAS NORMATIVOS INDÍGENAS
13 195	SAN JUAN DEL RÍO	17	04	SISTEMAS NORMATIVOS INDÍGENAS
14 198	SAN JUAN QUELAVÍA	17	04	SISTEMAS NORMATIVOS INDÍGENAS
15 204	SAN JUAN LACHIGALLA	17	10	SISTEMAS NORMATIVOS INDÍGENAS
16 205	SAN JUAN LAJARCIA	17	05	SISTEMAS NORMATIVOS INDÍGENAS
17 219	SAN JUAN TETIPAC	17	04	SISTEMAS NORMATIVOS INDÍGENAS
18 226	SAN LORENZO ALBARRADAS	17	04	SISTEMAS NORMATIVOS INDÍGENAS
19 233	SAN LUCAS QUIAVINI	17	04	SISTEMAS NORMATIVOS INDÍGENAS
20 235	SAN LUIS AMATLÁN	17	10	SISTEMAS NORMATIVOS INDÍGENAS
21 282	SAN MIGUEL TILQUIÁPAM	17	04	SISTEMAS NORMATIVOS INDÍGENAS
22 296	SAN PABLO VILLA DE MITLA	17	04	PARTIDOS POLÍTICOS
23 314	SAN PEDRO MÁRTIR QUECHAPA	17	05	SISTEMAS NORMATIVOS INDÍGENAS
24 323	SAN PEDRO QUATON	17	05	SISTEMAS NORMATIVOS INDÍGENAS
25 326	SAN PEDRO TAVICHE	17	04	SISTEMAS NORMATIVOS INDÍGENAS
26 331	SAN PEDRO TOTOLÁPAM	17	05	SISTEMAS NORMATIVOS INDÍGENAS
27 340	SAN SEBASTIÁN ABAOULO	17	04	SISTEMAS NORMATIVOS INDÍGENAS
28 346	SAN SEBASTIÁN TETIPAC	17	04	SISTEMAS NORMATIVOS INDÍGENAS
29 356	SANTA ANA DEL VALLE	17	04	SISTEMAS NORMATIVOS INDÍGENAS
30 357	SANTA ANA TAVELA	17	05	SISTEMAS NORMATIVOS INDÍGENAS
31 368	SANTA CATARINA MINAS	17	04	SISTEMAS NORMATIVOS INDÍGENAS
32 381	SANTA CRUZ PAPALUTLA	17	04	SISTEMAS NORMATIVOS INDÍGENAS
33 410	SANTA MARÍA DEL TULE	17	04	SISTEMAS NORMATIVOS INDÍGENAS
34 412	SANTA MARÍA QUELACE	17	04	SISTEMAS NORMATIVOS INDÍGENAS
35 428	SANTA MARÍA QUEGOLANI	17	05	SISTEMAS NORMATIVOS INDÍGENAS
36 450	SANTA MARÍA ZOOQUILÁN	17	05	SISTEMAS NORMATIVOS INDÍGENAS
37 476	SANTIAGO MATATLÁN	17	04	SISTEMAS NORMATIVOS INDÍGENAS
38 505	SANTO DOMINGO ALBARRADAS	17	04	SISTEMAS NORMATIVOS INDÍGENAS
39 550	TLACOLULA DE MATAMOROS	17	04	PARTIDOS POLÍTICOS
40 561	VILLA DÍAZ ORDAZ	17	04	SISTEMAS NORMATIVOS INDÍGENAS
41 563	YAXE	17	04	SISTEMAS NORMATIVOS INDÍGENAS

ACTUALIZACIÓN: NOVIEMBRE DEL 2021

EL USO DE ESTE PRODUCTO CARTOGRAFICO ES ÚNICAMENTE PARA FINES ELECTORALES, SUJETO A MODIFICACIÓN PARA SU ACTUALIZACIÓN. LOS LÍMITES ESTATALES Y MUNICIPALES, ASÍ COMO LAS VÍAS DE COMUNICACIÓN EXISTENTES, FUERON TOMADOS DE LA INFORMACIÓN PROPORCIONADA POR LA SECRETARÍA DE COMUNICACIONES Y TRANSPORTES (SCT), POR LO QUE ES POSIBLE QUE NO COINCIDAN CON INFORMACIÓN DE ALGUNAS OTRAS FUENTES.

DISTRITO
16

DISTRITO
21

DISTRITO
24

DISTRITO
7

DISTRITO
18

