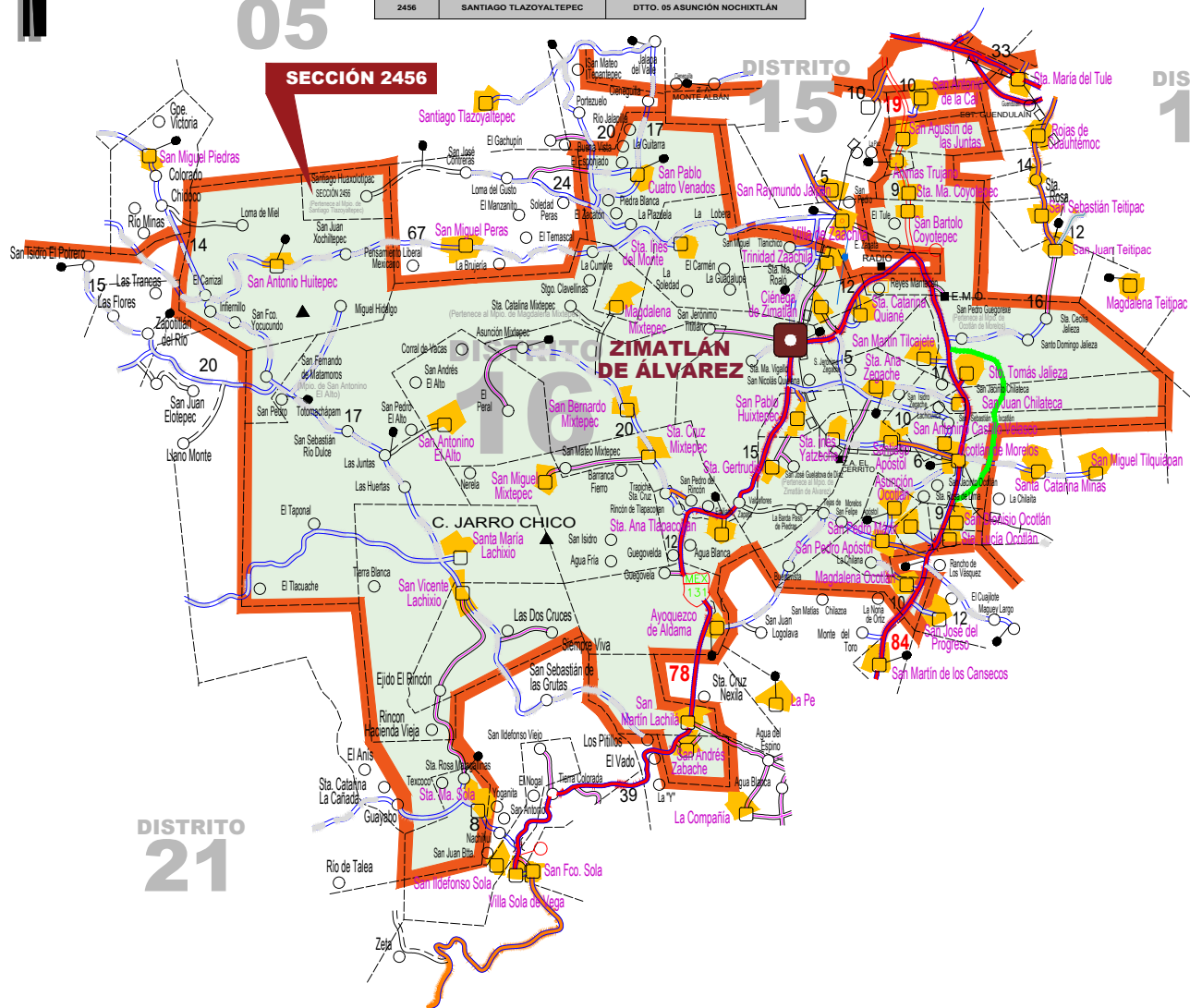


# PLANO DISTRITAL ELECTORAL

DISTRITO  
**05**

SECCIÓN ELECTORAL	LA SECCIÓN ELECTORAL PERTENECE AL MUNICIPIO DE	LA SECCIÓN ELECTORAL PERTENECE AL DISTRITO LOCAL ELECTORAL DE
2456	SANTIAGO TLAZOYALTEPEC	OTTO. 05 ASUNCIÓN NOCHIXTLÁN



DISTRITO  
**15**


DISTRITO  
**17**

DISTRITO  
**21**

NUM.	CLAVE	MUNICIPIO	DISTRITO LOCAL	DISTRITO FEDERAL	RÉGIMEN
1	003	ANIMAS TRUJANO	16	04	SISTEMAS NORMATIVOS INDÍGENAS
2	008	ASUNCIÓN OCOTLÁN	16	04	PARTIDOS POLÍTICOS
3	010	AYOQUEZCO DE ALDAMA	16	10	SISTEMAS NORMATIVOS INDÍGENAS
4	017	CIÉNEGA DE ZIMATLÁN	16	03	PARTIDOS POLÍTICOS
5	047	MAGDALENA MIXTEPEC	16	10	SISTEMAS NORMATIVOS INDÍGENAS
6	067	OCOTLÁN DE MORELOS	16	04	PARTIDOS POLÍTICOS
7	080	SAN AGUSTÍN DE LAS JUNTAS	16	04	SISTEMAS NORMATIVOS INDÍGENAS
8	098	SAN ANDRÉS ZABACHE	16	10	SISTEMAS NORMATIVOS INDÍGENAS
9	100	SAN ANTONIO CASTILLO VELASCO	16	04	PARTIDOS POLÍTICOS
10	101	SAN ANTONIO EL ALTO	16	03	SISTEMAS NORMATIVOS INDÍGENAS
11	105	SAN ANTONIO HUIITEPEC	16	03	SISTEMAS NORMATIVOS INDÍGENAS
12	112	SAN BARTOLO COYOTEPEC	16	03	SISTEMAS NORMATIVOS INDÍGENAS
13	120	SAN BERNARDO MIXTEPEC	16	10	SISTEMAS NORMATIVOS INDÍGENAS
14	129	SAN DIONISIO OCOTLÁN	16	04	SISTEMAS NORMATIVOS INDÍGENAS
15	186	SAN JUAN CHILATECA	16	04	SISTEMAS NORMATIVOS INDÍGENAS
16	241	SAN MARTÍN LACHILÁ	16	10	SISTEMAS NORMATIVOS INDÍGENAS
17	243	SAN MARTÍN TILCAJETE	16	04	SISTEMAS NORMATIVOS INDÍGENAS
18	270	SAN MIGUEL MIXTEPEC	16	10	SISTEMAS NORMATIVOS INDÍGENAS
19	290	SAN PABLO CUATRO VENADOS	16	03	SISTEMAS NORMATIVOS INDÍGENAS
20	293	SAN PABLO HUIITEPEC	16	04	PARTIDOS POLÍTICOS
21	299	SAN PEDRO APOSTOL	16	04	SISTEMAS NORMATIVOS INDÍGENAS
22	313	SAN PEDRO MÁRTIR	16	04	SISTEMAS NORMATIVOS INDÍGENAS
23	351	SAN VICENTE LACHIXIO	16	10	SISTEMAS NORMATIVOS INDÍGENAS
24	358	SANTA ANA TLAPACOYÁN	16	10	SISTEMAS NORMATIVOS INDÍGENAS
25	360	SANTA ANA ZEGACHE	16	04	PARTIDOS POLÍTICOS
26	369	SANTA CATARINA QUANÉ	16	03	SISTEMAS NORMATIVOS INDÍGENAS
27	379	SANTA CRUZ MIXTEPEC	16	10	SISTEMAS NORMATIVOS INDÍGENAS
28	388	SANTA GERTRUDIS	16	04	PARTIDOS POLÍTICOS
29	389	SANTA INÉS DEL MONTE	16	03	SISTEMAS NORMATIVOS INDÍGENAS
30	390	SANTA INÉS YATZECHE	16	04	SISTEMAS NORMATIVOS INDÍGENAS
31	395	SANTA LUCÍA OCOTLÁN	16	04	SISTEMAS NORMATIVOS INDÍGENAS
32	408	SANTA MARÍA COYOTEPEC	16	04	SISTEMAS NORMATIVOS INDÍGENAS
33	421	SANTA MARÍA LACHIXIO	16	10	SISTEMAS NORMATIVOS INDÍGENAS
34	430	SANTA MARÍA SOLA	16	10	SISTEMAS NORMATIVOS INDÍGENAS
35	453	SANTIAGO APÓSTOL	16	04	SISTEMAS NORMATIVOS INDÍGENAS
36	526	SANTO TOMÁS JALIEZA	16	04	SISTEMAS NORMATIVOS INDÍGENAS
37	555	TRINIDAD ZAACHILÁ	16	03	PARTIDOS POLÍTICOS
38	570	ZIMATLÁN DE ÁLVAREZ	16	04 y 10	PARTIDOS POLÍTICOS

\* DEL DISTRITO FEDERAL 04, SOLO LA SECCIÓN 2448 DEL DISTRITO FEDERAL 10, DE LA SECCIÓN 2438 A LA 2447 Y LA SECCIÓN 2449

ACTUALIZACIÓN: NOVIEMBRE DEL 2021

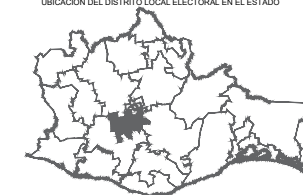


INSTITUTO  
ESTATAL ELECTORAL  
y de Participación Ciudadana de Oaxaca.  
DIRECCIÓN EJECUTIVA DE ORGANIZACIÓN Y CAPACITACIÓN ELECTORAL

## SIMBOLOGÍA SUBSECTOR CARRETERO

- FEDERALES**
- Autopista dividida
  - Autopista no dividida
  - Libre dividida
  - Libre no dividida
  - Pavimentada y número de carretera
  - Revestida
- ESTATALES**
- Libre dividida
  - Libre no dividida
  - Pavimentada y número de carretera
  - Revestida
  - Brecha
- OTROS CAMINOS**
- Pavimentada
  - Terracería
  - Túnel en carretera
  - Caseta de cobro
  - Puente de cuota
  - Kilometraje Total
  - Kilometrajes parciales
- SUBSECTOR FERROVIARIO**
- Vía sencilla
  - Estación
  - Vía electrificada
  - Túnel en F.F.C.C.
- LÍMITES**
- Estatal
  - Distrital Local Electoral
  - Municipal
- CABECERAS**
- Capital del Estado
  - Cabecera Distrital Electoral
  - Cabecera Municipal
  - Otras Poblaciones
  - Área Urbana
- CLAVES ELECTORALES**
- Distrito Local Electoral

UBICACIÓN DEL DISTRITO LOCAL ELECTORAL EN EL ESTADO



## DISTRITO LOCAL ELECTORAL

**16**  
**ZIMATLÁN  
DE ÁLVAREZ**

EL USO DE ESTE PRODUCTO CARTOGRÁFICO ES ÚNICAMENTE PARA FINES ELECTORALES, SUJETO A MODIFICACIÓN PARA SU ACTUALIZACIÓN. LOS LÍMITES ESTATALES Y MUNICIPALES, ASÍ COMO LAS VÍAS DE COMUNICACIÓN EXISTENTES, FUERON TOMADOS DE LA INFORMACIÓN PROPORCIONADA POR LA SECRETARÍA DE COMUNICACIONES Y TRANSPORTES (SCT), POR LO QUE ES POSIBLE QUE NO COINCIDAN CON INFORMACIÓN DE ALGUNAS OTRAS FUENTES.