
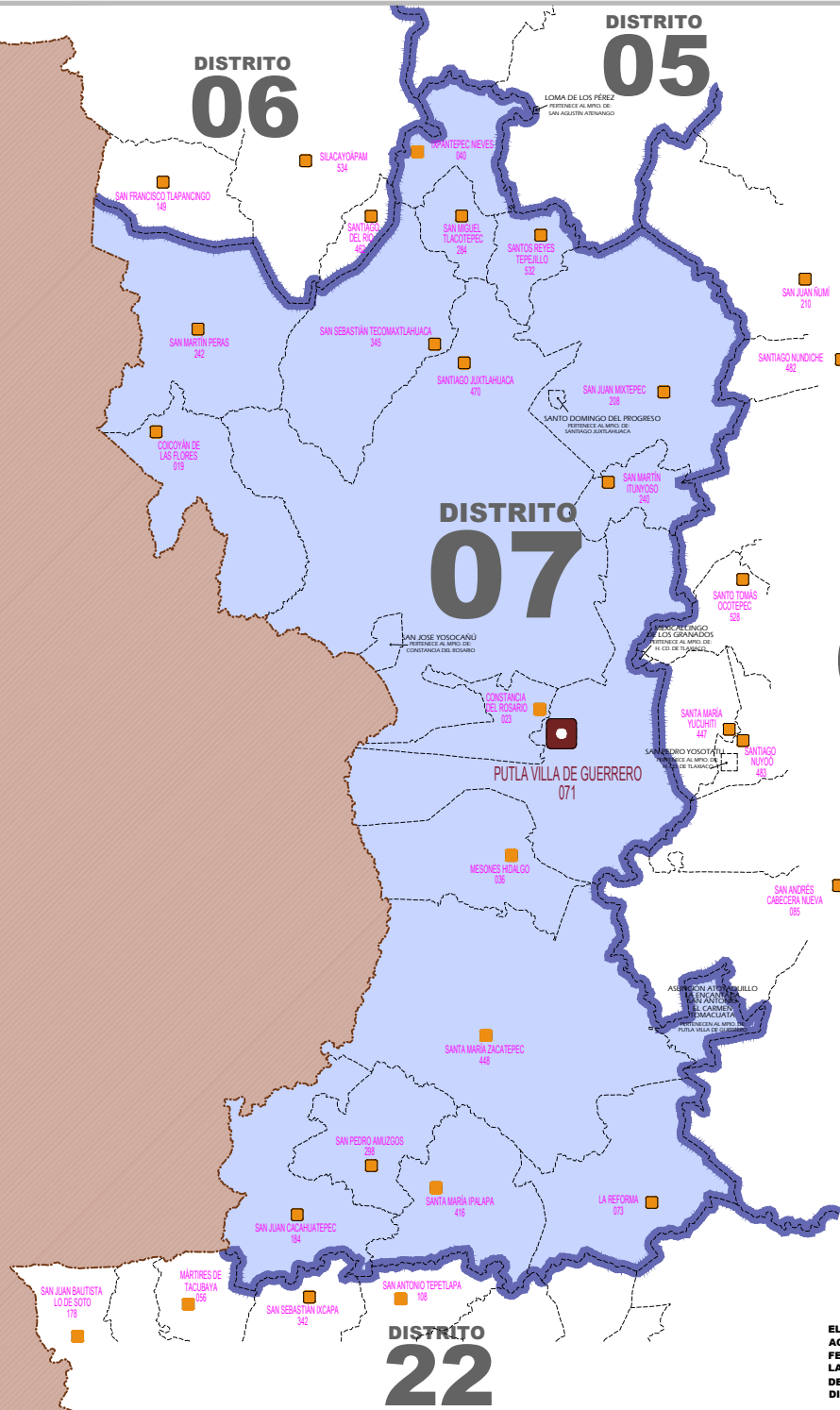


GUERRERO



INSTITUTO ESTATAL ELECTORAL
y de Participación Ciudadana de Oaxaca.
DIRECCIÓN EJECUTIVA DE ORGANIZACIÓN
Y CAPACITACIÓN ELECTORAL

PLANO DISTRITAL LOCAL ELECTORAL

SIMBOLOGÍA

LÍMITES

Estatal -----
Distrital Local Electoral -----
Municipal -----

CABECERAS

Capital del Estado -----
Cabecera Distrital Local Electoral -----
Cabecera Municipal -----

CLAVES ELECTORALES

Distrito Local Electoral ----- **00**

INFORMACIÓN BÁSICA

Coordenadas geográficas de la cabecera dttal.

Latitud Norte: 17°01'34"

Longitud Oeste: 97°55'41"

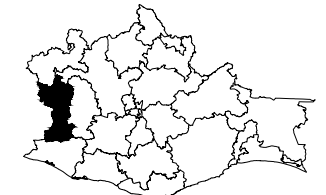
Altitud (msnm): 738

Municipios por régimen de PP: 6

Municipios por régimen de SNI: 11

Total de municipios: 17

UBICACIÓN DEL DISTRITO EN EL ESTADO



DISTRITO LOCAL ELECTORAL

07

PUTLA VILLA DE GUERRERO

NUM.	CLAVE	MUNICIPIO	DISTRITO LOCAL	DISTRITO FEDERAL	RÉGIMEN
1	019	COICOYÁN DE LAS FLORES	07	06	SISTEMAS NORMATIVOS INDÍGENAS
2	023	CONSTANCIA DEL ROSARIO	07	06	SISTEMAS NORMATIVOS INDÍGENAS
3	036	MESONES HIDALGO	07	06	SISTEMAS NORMATIVOS INDÍGENAS
4	040	XPANTEPEC NIEVES	07	06	SISTEMAS NORMATIVOS INDÍGENAS
5	071	PUTLA VILLA DE GUERRERO	07	06	PARTIDOS POLÍTICOS
6	073	LA REFORMA	07	09	SISTEMAS NORMATIVOS INDÍGENAS
7	184	SAN JUAN CACAHUATEPEC	07	09	PARTIDOS POLÍTICOS
8	208	SAN JUAN MIXTEPEC	07	06	SISTEMAS NORMATIVOS INDÍGENAS
9	240	SAN MARTÍN ITUNYOSO	07	06	SISTEMAS NORMATIVOS INDÍGENAS
10	242	SAN MARTÍN PERAS	07	06	SISTEMAS NORMATIVOS INDÍGENAS
11	284	SAN MIGUEL TLACOTEPEC	07	06	SISTEMAS NORMATIVOS INDÍGENAS
12	298	SAN PEDRO AMUZGOS	07	09	PARTIDOS POLÍTICOS
13	345	SAN SEBASTIÁN TECOMAXTLAHUACA	07	06	SISTEMAS NORMATIVOS INDÍGENAS
14	416	SANTA MARÍA IPALAPA	07	09	PARTIDOS POLÍTICOS
15	448	SANTA MARÍA ZACATEPEC	07	06	PARTIDOS POLÍTICOS
16	470	SANTIAGO JUXTLAHUACA	07	06	PARTIDOS POLÍTICOS
17	532	SANTOS REYES TEPEJILLO	07	06	SISTEMAS NORMATIVOS INDÍGENAS

ACTUALIZACIÓN: MARZO DEL 2023

EL USO DE ESTE PRODUCTO CARTOGRAFICO ES ÚNICAMENTE PARA FINES ELECTORALES, SUJETO A MODIFICACIÓN PARA SU ACTUALIZACIÓN. LOS LÍMITES ESTATALES Y MUNICIPALES HAN SIDO TOMADOS DE LA INFORMACIÓN QUE PROPORCIONA EL REGISTRO FEDERAL DE ELECTORES. LA INFORMACIÓN PLASMADA EN ESTE PRODUCTO CARTOGRAFICO, FUE TOMADA DEL ACUERDO INE/CG/870/2022, DEL CONSEJO GENERAL DEL INE POR EL QUE SE APRUEBA LA DEMARCACIÓN TERRITORIAL DE LOS DISTRITOS ELECTORALES UNINOMINALES LOCALES EN QUE SE DIVIDE EL ESTADO DE OAXACA Y SUS RESPECTIVAS CABECERAS DISTRITALES, A PROPUESTA DE LA JUNTA GENERAL EJECUTIVA.