

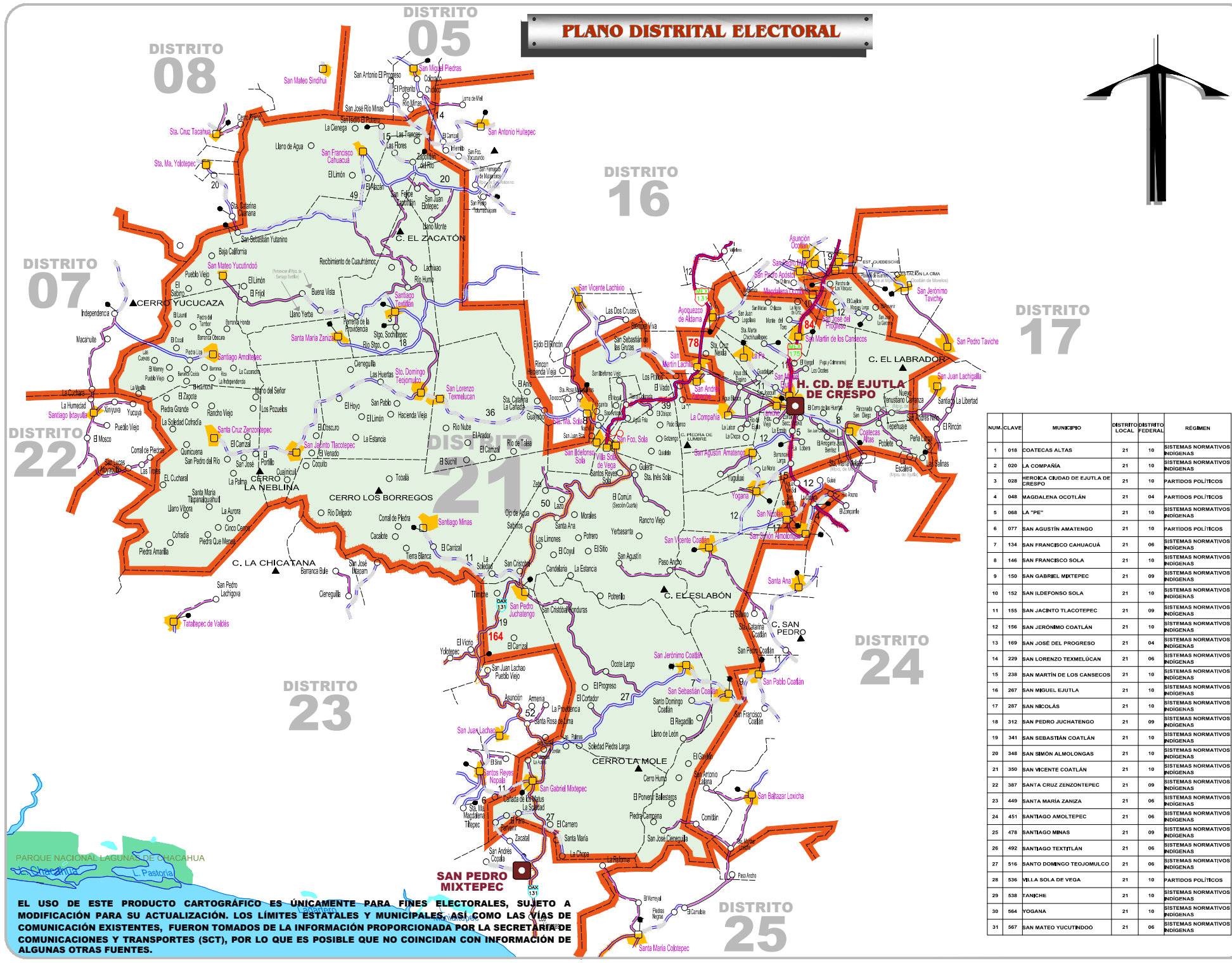


PLANO DISTRITAL ELECTORAL



INSTITUTO ESTATAL ELECTORAL
y de Participación Ciudadana de Oaxaca.
DIRECCIÓN EJECUTIVA DE ORGANIZACIÓN Y CAPACITACIÓN ELECTORAL

SIMBOLOGÍA

SUBSECTOR CARRETERO

- FEDERALES**
- Coata dividida -----
 - Coata no dividida -----
 - Libre dividida -----
 - Libre no dividida -----
 - Pavimentada y número de carretera -----
 - Revestida -----

- ESTATALES**
- Libre dividida -----
 - Libre no dividida -----
 - Pavimentada y número de carretera -----
 - Revestida -----
 - Brecha -----

- OTROS CAMINOS**
- Tercerria -----
 - Túnel en carretera -----
 - Caseta de cobro -----
 - Puente de cuota -----
 - Kilometraje Total -----
 - Kilometrajes parciales -----

- SUBSECTOR FERROVIARIO**
- Vía sencilla -----
 - Estación -----
 - Vía electrificada -----
 - Túnel en F.F.C.C. -----

- LÍMITES**
- Estatal -----
 - Distrital Local Electoral -----
 - Municipal -----

- CABECERAS**
- Capital del Estado -----
 - Cabecera Distrital Electoral -----
 - Cabecera Municipal -----
 - Otras Poblaciones -----
 - Área Urbana -----

- CLAVES ELECTORALES**
- Distrito Local Electoral -----

NUM. CLAVE	MUNICIPIO	DISTRITO LOCAL	DISTRITO FEDERAL	RÉGIMEN
1 018	COATECAS ALTAS	21	10	SISTEMAS NORMATIVOS INDÍGENAS
2 020	LA COMPAÑÍA	21	10	SISTEMAS NORMATIVOS INDÍGENAS
3 028	HEROICA CIUDAD DE EJUTLA DE CRESPO	21	10	PARTIDOS POLÍTICOS
4 048	MAGDALENA OCOTLÁN	21	04	PARTIDOS POLÍTICOS
5 068	LA "PE"	21	10	SISTEMAS NORMATIVOS INDÍGENAS
6 077	SAN AGUSTÍN AMATENGO	21	10	PARTIDOS POLÍTICOS
7 134	SAN FRANCISCO CAHUACUÁ	21	06	SISTEMAS NORMATIVOS INDÍGENAS
8 146	SAN FRANCISCO SOLA	21	10	SISTEMAS NORMATIVOS INDÍGENAS
9 150	SAN GABRIEL MIXTEPEC	21	09	SISTEMAS NORMATIVOS INDÍGENAS
10 152	SAN ILDEFONSO SOLA	21	10	SISTEMAS NORMATIVOS INDÍGENAS
11 155	SAN JACINTO TLACOATEPEC	21	09	SISTEMAS NORMATIVOS INDÍGENAS
12 156	SAN JERÓNIMO COATLÁN	21	10	SISTEMAS NORMATIVOS INDÍGENAS
13 169	SAN JOSÉ DEL PROGRESO	21	04	SISTEMAS NORMATIVOS INDÍGENAS
14 229	SAN LORENZO TEXMELUCÁN	21	06	SISTEMAS NORMATIVOS INDÍGENAS
15 238	SAN MARTÍN DE LOS CAÑEGOS	21	10	SISTEMAS NORMATIVOS INDÍGENAS
16 267	SAN MIGUEL EJUTLA	21	10	SISTEMAS NORMATIVOS INDÍGENAS
17 287	SAN NICOLÁS	21	10	SISTEMAS NORMATIVOS INDÍGENAS
18 312	SAN PEDRO JUCHATENGO	21	09	SISTEMAS NORMATIVOS INDÍGENAS
19 341	SAN SEBASTIÁN COATLÁN	21	10	SISTEMAS NORMATIVOS INDÍGENAS
20 348	SAN SIMÓN ALMOLONGAS	21	10	SISTEMAS NORMATIVOS INDÍGENAS
21 350	SAN VICENTE COATLÁN	21	10	SISTEMAS NORMATIVOS INDÍGENAS
22 387	SANTA CRUZ ZENZONTPEC	21	09	SISTEMAS NORMATIVOS INDÍGENAS
23 449	SANTA MARÍA ZANZICA	21	06	SISTEMAS NORMATIVOS INDÍGENAS
24 451	SANTIAGO AMOLTEPEC	21	06	SISTEMAS NORMATIVOS INDÍGENAS
25 478	SANTIAGO MINAS	21	09	SISTEMAS NORMATIVOS INDÍGENAS
26 492	SANTIAGO TEXTILÁN	21	06	SISTEMAS NORMATIVOS INDÍGENAS
27 516	SANTO DOMINGO TEJOMULCO	21	06	SISTEMAS NORMATIVOS INDÍGENAS
28 536	MILLA SOLA DE VEGA	21	10	PARTIDOS POLÍTICOS
29 538	TANICHE	21	10	SISTEMAS NORMATIVOS INDÍGENAS
30 564	YOGANA	21	10	SISTEMAS NORMATIVOS INDÍGENAS
31 567	SAN MATEO YUCUITINDO	21	06	SISTEMAS NORMATIVOS INDÍGENAS

EL USO DE ESTE PRODUCTO CARTOGRAFICO ES ÚNICAMENTE PARA FINES ELECTORALES, SUJETO A MODIFICACION PARA SU ACTUALIZACION. LOS LÍMITES ESTATALES Y MUNICIPALES, ASÍ COMO LAS VÍAS DE COMUNICACIÓN EXISTENTES, FUERON TOMADOS DE LA INFORMACIÓN PROPORCIONADA POR LA SECRETARÍA DE COMUNICACIONES Y TRANSPORTES (SCT), POR LO QUE ES POSIBLE QUE NO COINCIDAN CON INFORMACIÓN DE ALGUNAS OTRAS FUENTES.

DISTRITO LOCAL ELECTORAL

21
HEROICA CIUDAD DE EJUTLA DE CRESPO
AÑO DE ELABORACIÓN: 2017