
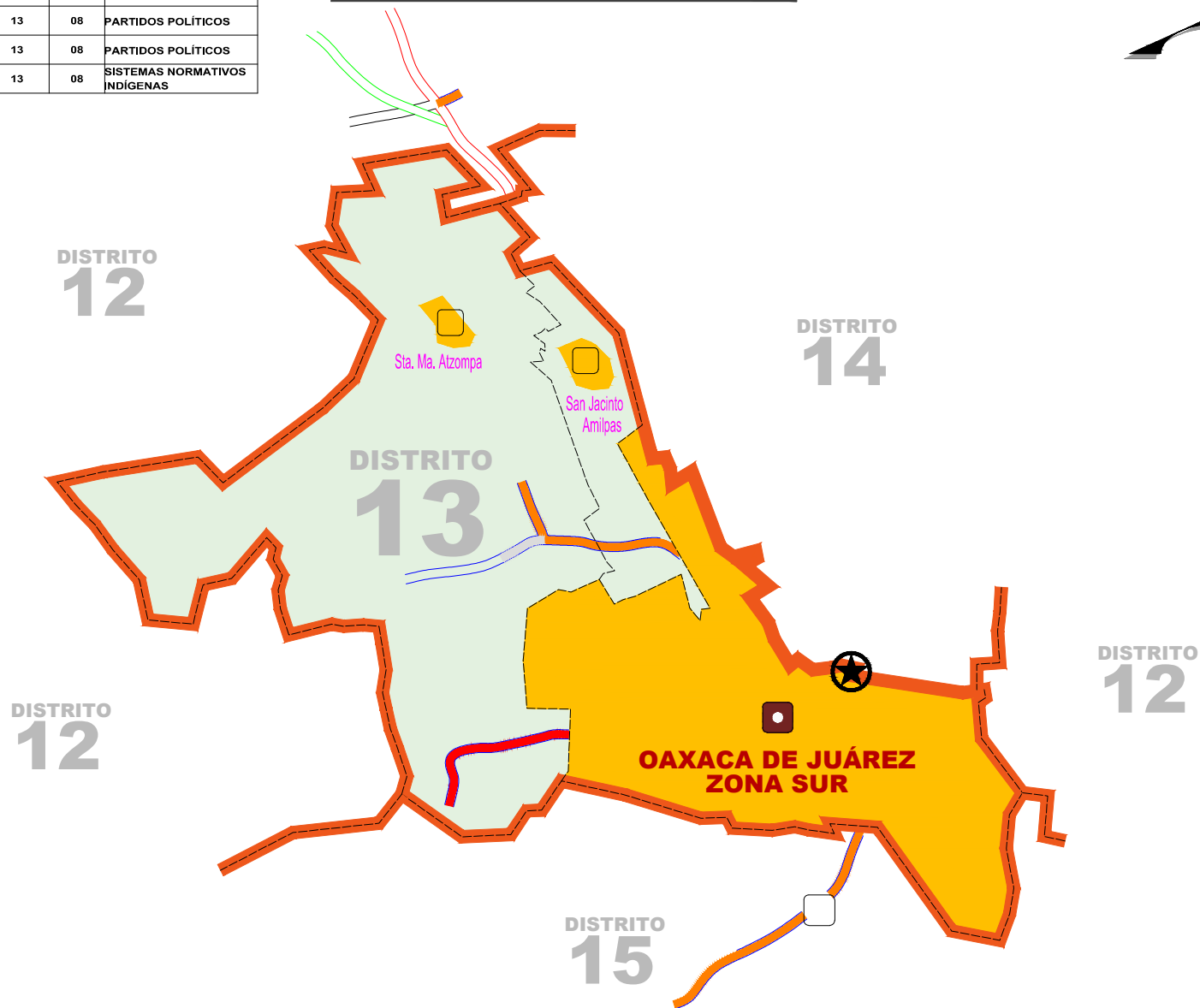



NUM.	CLAVE	MUNICIPIO	DISTRITO LOCAL	DISTRITO FEDERAL	RÉGIMEN
*	066	OAXACA DE JUÁREZ	13	08	PARTIDOS POLÍTICOS
1	154	SAN JACINTO AMILPAS	13	08	PARTIDOS POLÍTICOS
2	400	SANTA MARÍA ATZOMPA	13	08	SISTEMAS NORMATIVOS INDÍGENAS

PLANO DISTRITAL ELECTORAL



INSTITUTO
ESTATAL ELECTORAL
y de Participación Ciudadana de Oaxaca.
DIRECCIÓN EJECUTIVA DE ORGANIZACIÓN
Y CAPACITACIÓN ELECTORAL

SIMBOLOGÍA

SUBSECTOR CARRETERO

FEDERALES

Cuota dividida	-----	-----
Cuota no dividida	-----	-----
Libre dividida	-----	-----
Libre no dividida	-----	-----
Pavimentada y número de carretera	-----	-----
Revestida	-----	-----

ESTATALES

Libre dividida	-----	-----
Pavimentada y número de carretera	-----	-----
Revestida	-----	-----
Revestida	-----	-----
Brecha	-----	-----

OTROS CAMINOS

Pavimentada	-----	-----
Terracería	-----	-----
Túnel en carretera	-----	-----
Caseta de cobro	-----	-----
Puente de cuota	-----	-----
Kilometraje Total	-----	-----
Kilometrajes parciales	-----	-----

SUBSECTOR FERROVIARIO

Vía sencilla	-----	-----
Estación	-----	-----
Vía electrificada	-----	-----
Túnel en F.F.C.C.	-----	-----

LÍMITES

Estatal	-----	-----
Distrital Local Electoral	-----	-----
Municipal	-----	-----

CABECERAS

Capital del Estado	-----	-----
Cabecera Distrital Electoral	-----	-----
Cabecera Municipal	-----	-----
Otras Poblaciones	-----	-----
Área Urbana	-----	-----

CLAVES ELECTORALES

Distrito Local Electoral	-----	-----
--------------------------	-------	-------

DISTRITO LOCAL ELECTORAL

13
OAXACA DE JUÁREZ
ZONA SUR

AÑO DE ELABORACIÓN: 2017

DISTRITO LOCAL ELECTORAL 13 *OAXACA DE JUÁREZ ZONA SUR

AL MUNICIPIO DE OAXACA DE JUÁREZ ZONA SUR LE CORRESPONDEN 69 SECCIONES ELECTORALES: 0494* DE LA 0504 A LA 0505, DE LA 0524 A LA 0525, DE LA 0539 A LA 0545, DE LA 0568 A LA 0568 Y DE LA 0570 A LA 0615.

EL USO DE ESTE PRODUCTO CARTOGRAFICO ES ÚNICAMENTE PARA FINES ELECTORALES, SUJETO A MODIFICACIÓN PARA SU ACTUALIZACIÓN. LOS LÍMITES ESTATALES Y MUNICIPALES, ASI COMO LAS VIAS DE COMUNICACION EXISTENTES, FUERON TOMADOS DE LA INFORMACIÓN PROPORCIONADA POR LA SECRETARIA DE COMUNICACIONES Y TRANSPORTES (SCT), POE LO QUE ES POSIBLE QUE NO COINCIDAN CON INFORMACION DE ALGUNAS OTRAS FUENTES.